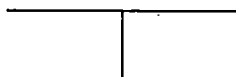




ЗАКОН

РЕСПУБЛИКИ МОРДОВИЯ

Мордовия Республикань
Законось



Мордовия Республикань
Законць

О ПРЕОБРАЗОВАНИИ БЕРЕГОВО-СЫРЕСЕВСКОГО И ТАРХАНОВСКОГО СЕЛЬСКИХ ПОСЕЛЕНИЙ, ЛАДСКОГО И РЕЗОВАТОВСКОГО СЕЛЬСКИХ ПОСЕЛЕНИЙ, ЛОБАСКИНСКОГО И ПЕРМЕЕВСКОГО СЕЛЬСКИХ ПОСЕЛЕНИЙ ИЧАЛКОВСКОГО МУНИЦИПАЛЬНОГО РАЙОНА, БЕРЕГОВО-СЫРЕСЕВСКОГО И ТАРХАНОВСКОГО СЕЛЬСОВЕТОВ, ЛАДСКОГО И РЕЗОВАТОВСКОГО СЕЛЬСОВЕТОВ, ЛОБАСКИНСКОГО И ПЕРМЕЕВСКОГО СЕЛЬСОВЕТОВ ИЧАЛКОВСКОГО РАЙОНА РЕСПУБЛИКИ МОРДОВИЯ, ОБ ИЗМЕНЕНИИ ГРАНИЦ АДМИНИСТРАТИВНО-ТЕРРИТОРИАЛЬНЫХ ЕДИНИЦ ИЧАЛКОВСКОГО РАЙОНА РЕСПУБЛИКИ МОРДОВИЯ И О ВНЕСЕНИИ ИЗМЕНЕНИЙ В НЕКОТОРЫЕ ЗАКОНЫ РЕСПУБЛИКИ МОРДОВИЯ

Принят Государственным Собранием

11 мая 2018 года

Статья 1

В соответствии со статьей 13 Федерального закона от 6 октября 2003 года № 131-ФЗ «Об общих принципах организации местного самоуправления в Российской Федерации» и с согласия населения преобразуемых муниципальных образований, выраженного Советом депутатов Берегово-Сыресеовского сельского поселения, Советом депутатов Ладского сельского поселения, Советом депутатов Лобаскинского сельского поселения, Советом депутатов Пермеевского сельского поселения, Советом депутатов Резоватовского сельского поселения и Советом депутатов Тархановского сельского поселения Ичалковского муниципального района, преобразовать путем объединения:

Берегово-Сыресеовское сельское поселение и Тархановское сельское поселение во вновь образованное муниципальное образование – Берегово-Сыресеовское сельское поселение Ичалковского муниципального района (далее –

вновь образованное муниципальное образование) с административным центром в селе Береговые Сыреси;

Ладское сельское поселение и Резоватовское сельское поселение во вновь образованное муниципальное образование – Ладское сельское поселение Ичалковского муниципального района (далее – вновь образованное муниципальное образование) с административным центром в селе Лада;

Лобаскинское сельское поселение и Пермеевское сельское поселение во вновь образованное муниципальное образование – Лобаскинское сельское поселение Ичалковского муниципального района (далее – вновь образованное муниципальное образование) с административным центром в селе Лобаски.

Статья 2

1. Берегово-Сыресевское сельское поселение, Ладское сельское поселение, Лобаскинское сельское поселение, Пермеевское сельское поселение, Резоватовское сельское поселение и Тархановское сельское поселение Ичалковского муниципального района прекращают существование в качестве муниципальных образований со дня вступления настоящего Закона в силу.

2. Полномочия органов местного самоуправления Берегово-Сыресевского сельского поселения, Ладского сельского поселения, Лобаскинского сельского поселения, Пермеевского сельского поселения, Резоватовского сельского поселения и Тархановского сельского поселения Ичалковского муниципального района прекращаются досрочно со дня формирования органов местного самоуправления вновь образованных муниципальных образований.

3. Муниципальные правовые акты, принятые органами местного самоуправления Берегово-Сыресевского сельского поселения, Ладского сельского поселения, Лобаскинского сельского поселения, Пермеевского сельского поселения, Резоватовского сельского поселения и Тархановского сельского поселения Ичалковского муниципального района, действуют в части, не противоречащей Конституции Российской Федерации, федеральным законам и иным нормативным актам Российской Федерации, Конституции Республики Мордовия, законам и иным нормативным правовым актам Республики Мордовия, а также муниципальным правовым актам органов местного самоуправления вновь образованных муниципальных образований.

4. Органы местного самоуправления вновь образованных муниципальных образований в соответствии со своей компетенцией являются правопреемниками органов местного самоуправления соответственно Берегово-Сыресевского сельского поселения и Тархановского сельского поселения, Ладского сельского поселения и Резоватовского сельского поселения, Лобаскинского сельского поселения и Пермеевского сельского поселения Ичалковского муниципального района в отношениях с органами государственной власти Российской Федерации,

органами государственной власти субъектов Российской Федерации, органами местного самоуправления, физическими и юридическими лицами. Вопросы правопреемства подлежат урегулированию муниципальными правовыми актами органов местного самоуправления вновь образованных муниципальных образований.

5. Органы местных администраций, муниципальные учреждения, предприятия и организации, ранее созданные органами местного самоуправления, которые на день создания вновь образованных муниципальных образований осуществляли полномочия по решению вопросов местного значения соответственно в Берегово-Сыресековском сельском поселении и Тархановском сельском поселении, Ладском сельском поселении и Резоватовском сельском поселении, Лобаскинском сельском поселении и Пермеевском сельском поселении Ичалковского муниципального района, или с их участием, продолжают осуществлять свою деятельность с сохранением прежней организационно-правовой формы до урегулирования в отношении их муниципальными правовыми актами органов местного самоуправления вновь образованных муниципальных образований вопросов правопреемства.

6. Установить численность депутатов Советов депутатов первого созыва вновь образованных муниципальных образований:

Совета депутатов Берегово-Сыресековского сельского поселения Ичалковского муниципального района в количестве 11 депутатов;

Совета депутатов Ладского сельского поселения Ичалковского муниципального района в количестве 11 депутатов;

Совета депутатов Лобаскинского сельского поселения Ичалковского муниципального района в количестве 7 депутатов.

7. Установить срок полномочий Советов депутатов первого созыва вновь образованных муниципальных образований 3 года.

8. Выборы депутатов Советов депутатов первого созыва вновь образованных муниципальных образований проводятся по мажоритарной избирательной системе относительного большинства по одномандатным и (или) многомандатным избирательным округам, образуемым в соответствии с требованиями федерального и республиканского законодательства, не позднее чем через шесть месяцев со дня вступления настоящего Закона в силу. Материально-техническое обеспечение выборов осуществляет Правительство Республики Мордовия.

9. При отсутствии инициатив граждан о проведении местных референдумов по вопросам определения структур органов местного самоуправления вновь образованных муниципальных образований главы вновь образованных муниципальных образований избираются Советами депутатов вновь образованных муниципальных образований из своего состава на срок полномочий

Советов депутатов. В этом случае главы вновь образованных муниципальных образований исполняют полномочия председателей Советов депутатов и возглавляют местные администрации, а также исполняют полномочия, установленные федеральными законами и иными нормативными правовыми актами Российской Федерации, законами и иными нормативными правовыми актами Республики Мордовия, муниципальными правовыми актами органов местного самоуправления вновь образованных муниципальных образований.

Статья 3

1. Объединить Берегово-Сыресе́вский сельсовет и Тархановский сельсовет Ичалковского района в один Берегово-Сыресе́вский сельсовет с административным центром в селе Береговые Сыреси, Ладский сельсовет и Резоватовский сельсовет Ичалковского района в один Ладский сельсовет с административным центром в селе Лада, Лобаскинский сельсовет и Пермеевский сельсовет Ичалковского района в один Лобаскинский сельсовет с административным центром в селе Лобаски.

2. Исключить Пермеевский сельсовет, Резоватовский сельсовет и Тархановский сельсовет Ичалковского района из учета административно-территориального устройства Республики Мордовия. Передать в состав Берегово-Сыресе́вского сельсовета село Ведянцы, поселок Инелей, поселок Сосновка, село Тарханово, в состав Ладского сельсовета – село Калиново, село Камаево, поселок Маркино, село Резоватово, в состав Лобаскинского сельсовета – деревню Большие Осинки, село Большая Пестровка, село Пермеево, деревню Репьевка.

3. Установить границы Берегово-Сыресе́вского сельсовета, Ладского сельсовета и Лобаскинского сельсовета Ичалковского района по границам соответственно вновь образованных муниципальных образований.

Статья 4

Внести в Закон Республики Мордовия от 1 декабря 2004 года № 98-З «Об установлении границ муниципальных образований Ичалковского муниципального района, Ичалковского муниципального района и наделении их статусом сельского поселения и муниципального района» (Известия Мордовии, 7 декабря 2004 года, № 185-19; 16 февраля 2005 года, № 22-2; 8 мая 2007 года, № 66-14; 28 ноября 2008 года, № 181-34; 14 июля 2009 года, № 101-26; 16 марта 2010 года, № 36-10; 8 сентября 2011 года, № 135-47) следующие изменения:

1. Статью 1 изложить в следующей редакции:

«Статья 1

Установить границы в соответствии с их картографическим описанием, приведенным в приложениях 1, 4, 6, 8, 10-12, 14, 15, 19, 20, и наделить статусом

сельского поселения с административным центром следующие муниципальные образования Ичалковского муниципального района:

- 1) Берегово-Сыресеовское сельское поселение с административным центром в селе Береговые Сыреси согласно приложению 1;
- 2) Гуляевское сельское поселение с административным центром в селе Гуляево согласно приложению 4;
- 3) Ичалковское сельское поселение с административным центром в селе Ичалки согласно приложению 6;
- 4) Кемляное сельское поселение с административным центром в селе Кемля согласно приложению 8;
- 5) Кергудское сельское поселение с административным центром в селе Кергуды согласно приложению 10;
- 6) Ладское сельское поселение с административным центром в селе Лада согласно приложению 11;
- 7) Лобаскинское сельское поселение с административным центром в селе Лобаски согласно приложению 12;
- 8) Оброчинское сельское поселение с административным центром в селе Оброчное согласно приложению 14;
- 9) Парадеевское сельское поселение с административным центром в селе Парадеево согласно приложению 15;
- 10) Рождественно-Баевское сельское поселение с административным центром в селе Рождествено согласно приложению 19;
- 11) Смольненское сельское поселение с административным центром в поселке Смольный согласно приложению 20.».

2. Приложение 1 изложить в следующей редакции:

«Приложение 1
к Закону Республики Мордовия «Об
установлении границ муниципальных
образований Ичалковского муниципального
района, Ичалковского муниципального
района и наделении их статусом сельского
поселения и муниципального района»

**Картографическое описание границы
Берегово-Сыресеовского сельского поселения Ичалковского муниципального
района Республики Мордовия и схематическая карта**

Картографическое описание границы Берегово-Сыресеовского сельского поселения произведено от левого угла схематической карты по ходу часовой стрелки с учетом прилегающих территорий смежных муниципальных образований Смольненского, Парадеевского, Ладского и Оброчинского сельских

поселений, а также Большеигнатовского, Ардатовского и Атяшевского муниципальных районов.

От т. А граница идет по смежеству со Смольненским сельским поселением. Граница идет ломаной линией на северо-восток 1,0 км по границе 112 и 113 лесных кварталов, совпадающих с южной границей Федерального государственного бюджетного учреждения «Объединенная дирекция Мордовского государственного природного заповедника имени П.Г.Смидовича и национального парка «Смольный» (далее – ФГБУ «Заповедная Мордовия»), огибая с южной стороны озеро Инерка, проходит 1,6 км по южному берегу озер Песчаное и Дубовые, затем – по южной границе 114, 108, 109, 104, 105 и 97 лесных кварталов 4,6 км до дороги, ведущей к поселку Барахманское лесничество. После этого граница поворачивает на северо-запад и идет ломаной линией 2,5 км по границе 97, 96 и 85 лесных кварталов западнее реки Ашня, затем – по руслу ручья к реке Старая Ашня в западном направлении 0,9 км. Поворачивает и идет по границе 73 лесного квартала сначала 0,8 км на север, далее – на восток 1,1 км, пересекая реку Ашня. Затем поворачивает по границе 63 и 74 лесных кварталов на юго-восток 2,1 км, приближаясь к северной границе поселка Барахманское лесничество. Поворачивает на юг 0,5 км, далее на восток 1,1 км, огибая поселок по границе леса с северной стороны, затем поворачивает на северо-восток и на протяжении 3,2 км огибает болота, меняя направление на юго-восток, идет до кордона Сыресевский. Далее, огибая кордон с южной стороны, идет по границе 87 лесного квартала на восток 1,4 км, затем – на северо-запад 0,3 км и уходит на северо-восток 1,0 км. Затем – по границе 77 лесного квартала 1,9 км на северо-запад, далее – по 66 лесному кварталу 0,6 км на северо-восток, затем на восток и на протяжении 0,6 км обходит 54 лесной квартал с южной стороны. После этого граница меняет направление и идет 3,6 км на север, огибая с восточной стороны границу 54 и 41 лесных кварталов, совпадающих с восточной границей ФГБУ «Заповедная Мордовия», до т. Б.

От т. Б граница идет по смежеству с Большеигнатовским муниципальным районом. Сначала граница идет на северо-запад 2,2 км по закустаренным пастбищам и небольшим лесным массивам. Поворачивает на северо-восток и 1,0 км идет по лесному участку и пастбищам, далее – 1,8 км ломаной линией по лесному участку на юго-восток, поднимается на северо-восток 1,2 км по кустарниковой растительности, затем спускается на юго-восток 2,4 км, огибая с южной окраины Лесозавод и с северной стороны поселок Сосновка. Поворачивает на юго-восток 1,1 км мимо поселка Сосновка по пастбищам, затем – на северо-восток 2,2 км через Новобаевское лесничество по кустарниковой растительности. Уходит в северо-западном направлении 7,5 км вдоль реки Барахманка до пересечения с рекой Барахманка, далее опускается на юго-восток 6,8 км также вдоль реки Барахманка. Затем огибает речку Тюрька на протяжении

3,0 км сначала в северо-восточном, потом в юго-западном направлении. Поворачивает в южном направлении и идет по сенокосам вдоль реки Барахманка 2,4 км, затем меняет направление сначала на юго-восточное и далее преимущественно в северо-восточном направлении движется 3,4 км по заболоченной растительности до т. В.

От т. В граница идет по смежеству с Ардатовским муниципальным районом. Сначала 0,5 км ломаной линией преимущественно в юго-восточном направлении граница проходит по заболоченной растительности, пересекая безымянные озера, до левого (по течению реки) берега реки Алатырь, затем 0,5 км на северо-восток граница идет по левому (по течению реки) берегу реки Алатырь. Пересекает реку Алатырь и уходит на юго-восток 1,3 км до оврага Крутой. По оврагу Крутой – 1,1 км в юго-западном направлении, затем – 1,1 км на юго-восток по пашне до т. Г.

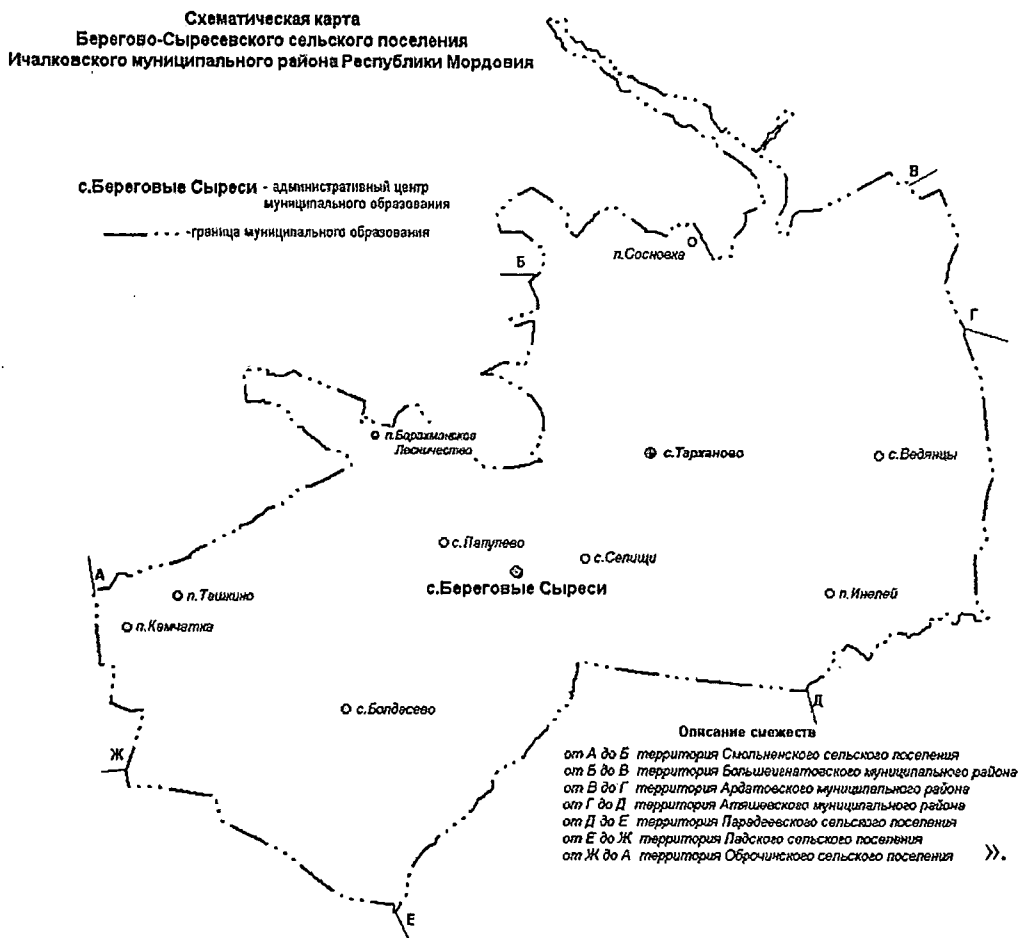
От т. Г граница идет по смежеству с Атяшевским муниципальным районом. Сначала граница идет преимущественно в южном направлении 2,7 км по пастбищам и пашне, пересекая овраги Крутец, Круглинский, Сергунины Стрелы и Глиняная Стрела, затем – также в южном направлении 1,8 км по восточной стороне лесополосы до оврага Семиовражки. Затем – 2,8 км по безымянному ручью оврага Семиовражки в южном, юго-восточном направлении до реки Вежня. Далее граница меняет направление на запад, юго-запад и идет 4,2 км по реке Вежня до пересечения с рекой Нуя. Затем сначала на северо-запад, затем на юго-запад граница идет 1,0 км по правому (по течению реки) берегу реки Нуя до реки Саласлейка и далее – на юго-запад 1,4 км по реке Саласлейка до т. Д.

От т. Д граница идет по смежеству с Парадеевским сельским поселением. Граница идет на северо-запад на протяжении 5,4 км по границе пашни через урочище Государева Поляна до реки Мочалище, далее – на юго-запад 1,3 км по реке Мочалище до небольшого пруда. Затем в том же юго-западном направлении 4,8 км граница следует по ручью Малое Мочалище вдоль пастбищ, огибая с западной стороны село Вечкусы, пересекая автомобильную дорогу, до плотины пруда. Далее на протяжении 0,6 км в юго-западном направлении огибает пруд, затем граница идет в том же юго-западном направлении 1,3 км по безымянному ручью оврага Калалей до т. Е.

От т. Е граница идет по смежеству с Ладским сельским поселением. Сначала граница идет на север 0,2 км, далее – на запад 1,2 км по лесополосе, поворачивает на северо-запад и идет 2,1 км по лесополосе, пересекая автодорогу г. Саранск – р.п. Ромоданово – с. Большое Игнатово – с. Лада – с. Резоватово – с. Болдасево – с. Тарханово – с. Ведянцы, далее – 1,5 км в том же направлении по пашне, пересекая овраг Лепелей, грунтовую дорогу. Поворачивает на север 0,6 км через пашни, затем уходит на запад 2,1 км по правой стороне лесополосы,

пересекая овраг Смирновы, далее – 0,4 км на северо-запад по пашне и пастбищу до т. Ж.

От т. Ж граница идет по смежеству с Оброчинским сельским поселением. Граница идет по лесополосе 1,4 км на северо-восток до оврага Красногорский, пересекает овраг на протяжении 0,1 км в северо-западном направлении, далее – 0,8 км на северо-запад по границе пашни и кустарника, пересекая автодорогу г. Саранск – р.п. Ромоданово – с. Большое Игнатово – с. Оброчное – п. Троицкий – с. Папулево – с. Береговые Сыреси. Затем – 0,8 км на север по границе 116 лесного квартала запольного участка ФГБУ «Заповедная Мордовия», далее – 0,3 км на запад по северной границе 116 лесного квартала запольного участка ФГБУ «Заповедная Мордовия». Затем граница поднимается 1,8 км на север через луг, пересекая безымянный ручей, через кустарник, оползень, пересекает реку Алатырь и луг до т. А.



3. Приложение 6 изложить в следующей редакции:

«Приложение 6
к Закону Республики Мордовия «Об
установлении границ муниципальных

образований Ичалковского муниципального района, Ичалковского муниципального района и наделении их статусом сельского поселения и муниципального района»

**Картографическое описание
границы Ичалковского сельского поселения
Ичалковского муниципального района Республики Мордовия
и схематическая карта**

Картографическое описание границы Ичалковского сельского поселения произведено от левого верхнего угла схематической карты по ходу часовой стрелки с учетом прилегающих территорий смежных муниципальных образований Смольненского, Рождественно-Баевского, Лобаскинского, Кемлянского сельских поселений.

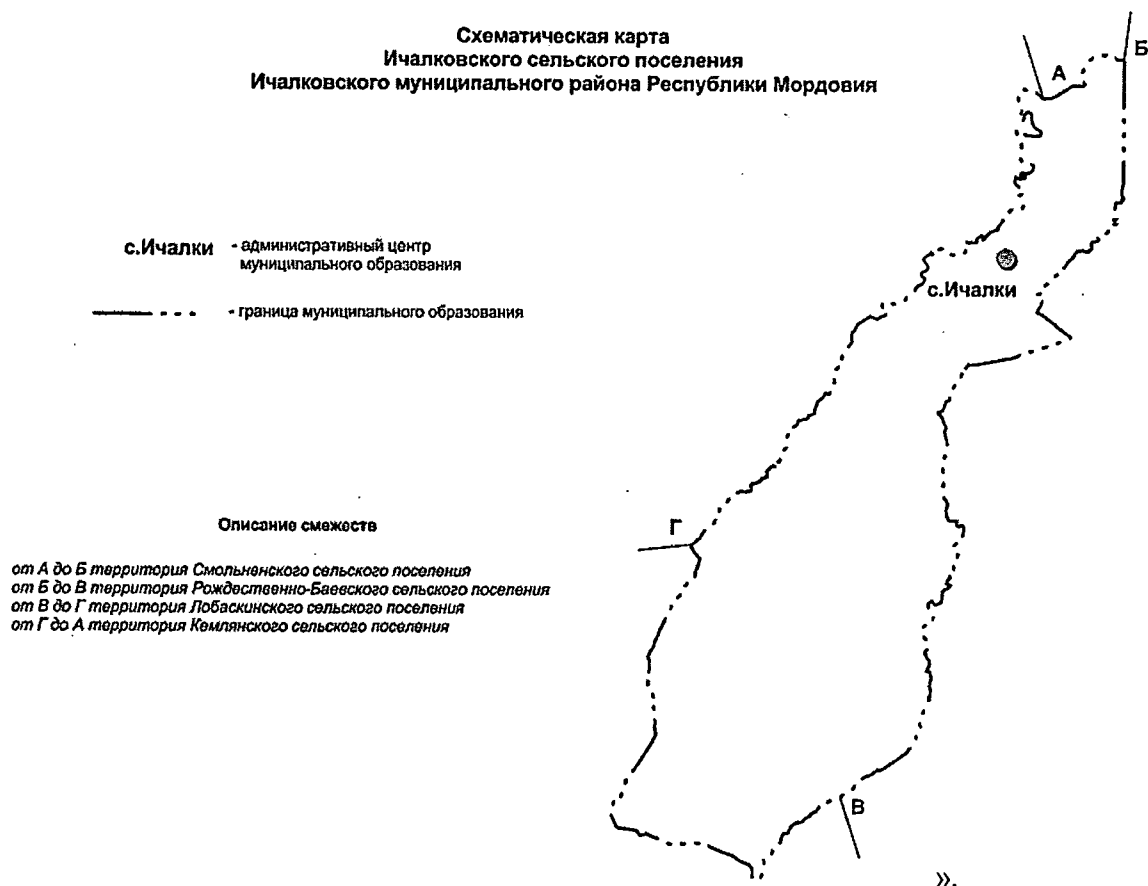
От т. А граница идет по смежеству со Смольненским сельским поселением. Граница идет на северо-восток по левому (по течению реки) берегу реки Алатырь на протяжении 1,4 км, пересекая автодорогу г. Саранск – р.п. Ромоданово – с. Большое Игнатово, до т. Б.

От т. Б граница идет по смежеству с Рождественно-Баевским сельским поселением. Повернув на юг, идет по границе контуров пашни и пастбища на протяжении 1,8 км, затем – 0,4 км по направлению на юго-запад, а затем на запад ломаной линией проходит по границам огородов жителей села Ичалки и села Рождествено. Далее 0,1 км на юг идет по реке Татар-Веленьлей, доходит до автодороги г. Саранск – р.п. Ромоданово – с. Большое Игнатово – с. Ульянка – с. Оброчное – с. Рождествено – с. Ичалки, пересекает её и, повернув на юго-запад, идет 2,5 км по реке Татар-Веленьлей, пересекая Горьковскую железную дорогу, автодорогу г. Саранск – р.п. Ромоданово – с. Большое Игнатово. Доходит до забора производственной площадки, поворачивает на юго-восток и 0,1 км идет вдоль забора, пересекает подъездную дорогу к ООО «Сыродельный комбинат «Ичалковский» (далее – сыродельный комбинат) и далее 0,2 км по направлению на юго-запад идет по забору производственной площадки сыродельного комбината. Затем граница меняет направление на юго-восток и идет 0,7 км преимущественно по пашне до автомобильной дороги с. Кемля – с. Кендя – с. Сайтовка. Далее граница поворачивает на юго-запад и 1,6 км идет вдоль полосы отвода автодороги с. Кемля – с. Кендя – с. Сайтовка, пересекает её и идет извилистой линией по реке Татар-Веленьлей 8,3 км против ее течения, меняя свое направление с юго-западного на юго-восточное, до т. В.

От т. В граница идет по смежеству с Лобаскинским сельским поселением. Сначала граница идет извилистой линией на юго-запад по реке Татар-Веленьлей 2,1 км (против направления ее течения), затем поворачивает на север и идет 0,2

км к безымянному ручью, далее – 2,4 км на северо-запад по безымянному ручью (в направлении его течения) и пастбищам, далее граница уходит на северо-восток и идет 4,1 км по оврагу Саралей и оврагу Турнулей, далее – 0,2 км на северо-запад по безымянному ручью в направлении его течения до т. Г.

От т. Г граница идет по смежеству с Кемлянским сельским поселением. Граница идет по реке Кемлятка в северо-восточном направлении 5,7 км до автомобильной дороги с. Кемля – с. Кендя – с. Сайтовка, пересекает её и вновь идет по реке Кемлятка 2,5 км по направлению на северо-восток до Горьковской железной дороги. После пересечения с железной дорогой граница вновь идет по реке Кемлятка 1,2 км на северо-восток до реки Алатырь. Далее граница изогнутой линией на протяжении 2,4 км идет преимущественно в северном направлении по правому (по течению реки) берегу реки Алатырь, пересекает её, затем поворачивает на восток и 0,7 км идет по левому (по течению реки) берегу реки Алатырь до т. А.



4. Приложение 8 изложить в следующей редакции:

«Приложение 8
к Закону Республики Мордовия «Об
установлении границ муниципальных
образований Ичалковского муниципального

района, Ичалковского муниципального района и наделении их статусом сельского поселения и муниципального района»

**Картографическое описание
границы Кемлянского сельского поселения
Ичалковского муниципального района Республики Мордовия
и схематическая карта**

Картографическое описание границы Кемлянского сельского поселения произведено от левого верхнего угла схематической карты по ходу часовой стрелки с учетом прилегающих территорий смежных муниципальных образований Смольненского, Ичалковского, Лобаскинского, Гуляевского, Кергудского сельских поселений, а также Нижегородской области.

От т. А граница идет по смежеству со Смольненским сельским поселением. Граница идет вдоль реки Чернушка 0,4 км на юго-восток, далее 0,6 км также на юго-восток проходит по границе лесного квартала 105 Федерального государственного бюджетного учреждения «Объединенная дирекция Мордовского государственного природного заповедника имени П.Г. Смидовича и национального парка «Смольный», затем поворачивает на северо-восток и идет 0,1 км по пастбищу, затем – 0,5 км на восток по границе 106 лесного квартала, далее граница поворачивает на юго-восток и идет 1,9 км по границам лугов и пастбищ, пересекает ручей Сухоязь, две грунтовые дороги, безымянное озеро, и в том же направлении идет до реки Алатырь до т. Б.

От т. Б граница идет по смежеству с Ичалковским сельским поселением. Граница идет по левому (по течению реки) берегу реки Алатырь 0,7 км на запад, пересекает ее и далее граница изогнутой линией 2,4 км преимущественно в южном направлении идет по правому (по течению реки) берегу реки Алатырь до реки Кемлятка. Затем граница идет по реке Кемлятка 1,2 км на юго-запад до Горьковской железной дороги, пересекает ее и вновь идет по реке Кемлятка 2,5 км в том же направлении до автомобильной дороги с. Кемля – с. Кендя – с. Саитовка. После пересечения с автодорогой граница вновь идет по реке Кемлятка 5,7 км в юго-западном направлении до т. В.

От т. В граница идет по смежеству с Лобаскинским сельским поселением. Сначала граница идет по реке Кемлятка 1,3 км извилистой линией, меняя свое направление с северо-восточного на северо-западное, далее на 0,9 км западнее граница идет по пастбищу, затем поворачивает на северо-запад и идет 0,9 км по пашне до лесополосы. После этого граница поворачивает на юго-запад и идет 4,2 км по полевой дороге вдоль пашни. Далее граница на расстоянии 0,8 км северо-западнее ручья Кемлятка поворачивает на юго-запад и идет прямой линией на протяжении 1,4 км по пашне. Затем 1,8 км по направлению на северо-запад

граница идет снова прямой линией по пашне, пересекая пастбище, до ручья Ачим до т. Г.

От т. Г граница идет по смежеству с Нижегородской областью. Сначала граница идет 1,5 км на северо-восток по ручью Ачим, затем поворачивает на северо-запад и идет 1,3 км прямой линией по пастбищу и пашне, пересекая грунтовую дорогу, до безымянного ручья, затем поднимается на север и 0,3 км идет по безымянному ручью до т. Д.

От т. Д граница идет по смежеству с Гуляевским сельским поселением. Граница идет на северо-восток 0,9 км вначале по пастбищу, далее по пашне до лесополосы, затем – 0,3 км также на северо-восток по лесополосе до грунтовой дороги, затем граница идет по грунтовой дороге вдоль лесополосы 1,5 км по направлению на северо-восток, далее – все в том же направлении 0,2 км по пастбищу до безымянного ручья до т. Е.

От т. Е граница идет по смежеству с Кергудским сельским поселением. Граница идет на юго-восток 2,3 км вначале по безымянному ручью, далее по оврагу Змеиный до ручья Ачим. Поворачивает на северо-восток и 0,9 км идет по ручью Ачим до пруда, далее 2,0 км по направлению на северо-восток граница проходит по пруду, пересекая его диагонально, до плотины. Затем граница на протяжении 2,0 км идет в том же направлении по ручью Ачим до одноименной реки Ачим. От реки Ачим – 0,4 км прямой линией в северо-восточном направлении по границе контуров пашни и пастбища до лесополосы, затем 0,5 км по направлению на северо-восток граница идет по левой стороне лесополосы до автомобильной дороги с. Кемля – с. Кендя – с. Саитовка, далее пересекает автодорогу и поворачивает сначала на северо-запад, потом на запад и 1,6 км идет вдоль полосы отвода автомобильной дороги с. Кемля – с. Кендя – с. Саитовка. Затем граница поворачивает на северо-восток и идет по пашне 1,7 км, далее идет 0,4 км на северо-восток вдоль оползня, затем поворачивает на восток и 0,9 км идет вдоль полосы отвода Горьковской железной дороги, пересекает ее, поворачивая на северо-восток, и 0,3 км идет по другой стороне полосы отвода железной дороги по направлению на северо-запад. Далее граница поворачивает на север и 0,1 км идет по заболоченному пастбищу до левого (по течению реки) берега реки Алатырь, при этом пересекая ее. Далее граница дугой огибает естественную границу левого (по течению реки) берега реки Алатырь, сначала поднимаясь на север, далее на восток, затем спускаясь на юг, на протяжении 0,9 км. Затем поворачивает на северо-восток и идет 0,4 км по заболоченной, заросшей кустарником местности вдоль безымянного озера, затем граница идет на северо-восток 1,7 км по лугам, пересекая две грунтовые дороги, заболоченную местность вдоль скопления небольших безымянных озер, а также ручей Сухозязь и безымянный ручей, до т. А.



5. Приложения 10-12 изложить в следующей редакции:

«Приложение 10
к Закону Республики Мордовия «Об
установлении границ муниципальных
образований Ичалковского муниципального
района, Ичалковского муниципального
района и наделении их статусом сельского
поселения и муниципального района»

**Картографическое описание
границы Кергудского сельского поселения
Ичалковского муниципального района Республики Мордовия
и схематическая карта**

Картографическое описание границы Кергудского сельского поселения произведено от правого верхнего угла схематической карты по ходу часовой стрелки с учетом прилегающих территорий смежных муниципальных образований Смольненского, Кемлянского, Гуляевского сельских поселений, а также Нижегородской области.

От т. А граница идет по смежеству со Смольненским сельским поселением и совпадает с западной границей Федерального государственного бюджетного учреждения «Объединенная дирекция Мордовского государственного природного заповедника имени П.Г. Смидовича и национального парка «Смольный». Вначале

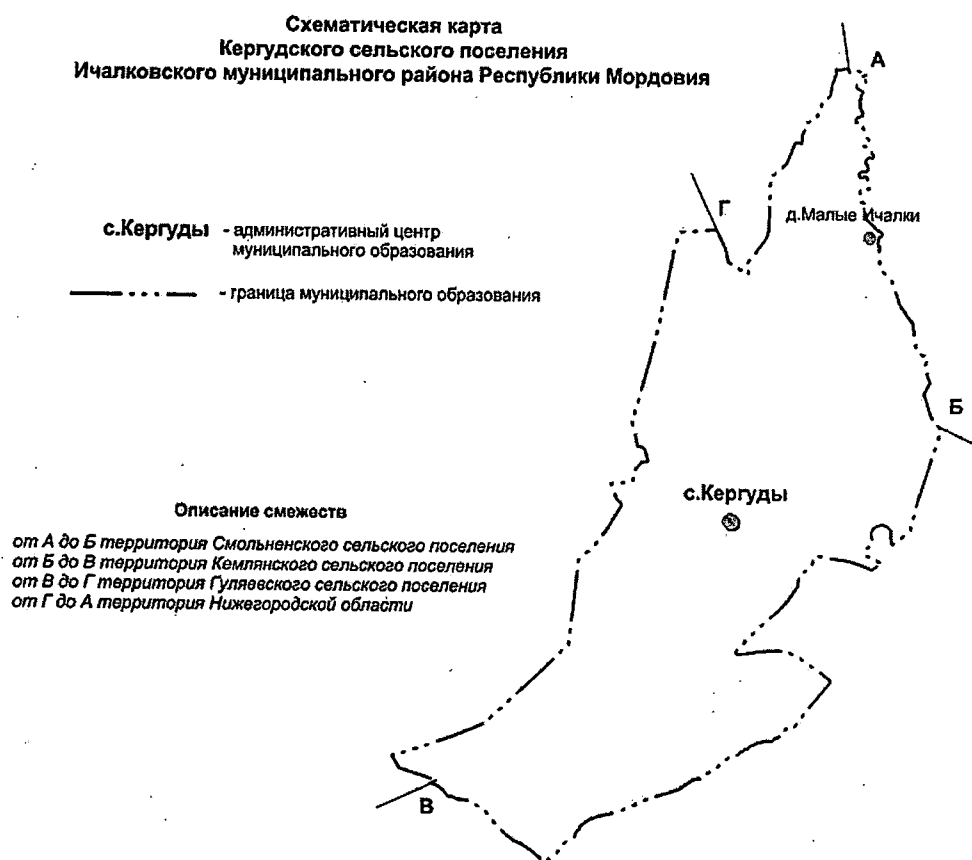
изогнутой линией на юг проходит 1,4 км по реке Язовка до старицы, огибает старицу и далее вновь идет по реке Язовка 3,0 км по направлению на юг, частично совпадая с восточной границей д. Малые Ичалки, затем 0,3 км на юг идет по пастбищу и совпадает с чертой населенного пункта д. Малые Ичалки. Далее граница поворачивает на юго-восток и идет ломаной линией 3,0 км по сенокосам вдоль западной границы лесных кварталов 66, 78, 83, 95, 99, пересекая безымянный ручей и реку Чернушка, до т. Б.

От т. Б граница идет по смежеству с Кемлянским сельским поселением. Поворачивает на юго-запад и идет 1,7 км прямой линией по сенокосам, пересекая две грунтовые дороги, заболоченную местность вдоль скопления небольших безымянных озер, а также ручей Сухоязь и безымянный ручей. Затем граница идет прямой линией 0,4 км на юго-запад по заболоченной, заросшей кустарником местности вдоль безымянного озера до левого (по течению реки) берега реки Алатырь, далее граница дугой огибает естественную границу левого (по течению реки) берега реки Алатырь, сначала поднимаясь на север, далее на запад, затем спускаясь на юг, на протяжении 0,9 км. После этого граница пересекает реку Алатырь и 0,1 км идет на юг по заболоченному пастбищу до полосы отвода Горьковской железной дороги. Затем граница поворачивает на юго-восток и идет 0,3 км вдоль полосы отвода Горьковской железной дороги, пересекает ее, поворачивая на юго-запад, и 0,9 км идет по другой стороне полосы отвода железной дороги по направлению на северо-запад. После этого граница идет в юго-западном направлении 0,4 км вдоль оползня и 1,7 км по пашне до автомобильной дороги с. Кемля – с. Кендя – с. Сайтовка. Затем граница поворачивает сначала на восток, затем на юго-восток и 1,6 км идет вдоль автомобильной дороги с. Кемля – с. Кендя – с. Сайтовка, далее пересекает автодорогу и 0,5 км по направлению на юго-запад граница идет по левой стороне лесополосы, далее – 0,4 км прямой линией в юго-западном направлении по границе контуров пастбища и пашни до реки Ачим. Затем граница на протяжении 2,0 км идет в том же направлении по одноименному ручью Ачим до плотины, далее 2,0 км по направлению на юго-запад граница проходит по пруду, пересекая его диагонально, и потом идет в том же направлении вновь по ручью Ачим 0,9 км. После этого граница поворачивает на северо-запад и идет 2,3 км вначале по оврагу Змеиный, далее по безымянному ручью до т. В.

От т. В граница идет по смежеству с Гуляевским сельским поселением. Сначала граница идет на северо-восток 0,1 км по заболоченной, заросшей кустарником местности урочища Ачим до родника, затем поворачивает на северо-запад и идет 0,9 км по пастбищу и пашне урочища Ачим. Далее граница движется на северо-восток вдоль лесополосы 1,8 км до грунтовой дороги, затем идет в том же направлении 1,4 км по грунтовой дороге, пересекает автодорогу с. Кемля – с. Кендя – с. Сайтовка и 1,2 км идет по безымянному ручью также в северо-

восточном направлении. Затем граница поворачивает на север и идет 0,2 км по пастбищу, пересекая оползень оврага Кергудский, доходит до лесополосы и далее 1,1 км идет по пашне вдоль лесополосы в том же направлении, пересекает грунтовую дорогу, далее граница меняет направление на северо-восток и идет 1,1 км по левой стороне лесополосы до пастбища, затем граница поворачивает на северо-запад и идет по пастбищу 0,4 км. После этого граница поворачивает на восток и идет 0,3 км по пастбищу до полосы отвода железной дороги, пересекает Горьковскую железную дорогу и идет 0,3 км по направлению на северо-восток по заболоченной, заросшей кустарником, местности до левого (по течению реки) берега реки Алатырь, при этом пересекая её. Далее граница поворачивает на север и 0,3 км дугой идет по левому (по течению реки) берегу реки Алатырь. Затем граница прямой линией в том же северном направлении идет 0,4 км по пойме реки Алатырь, доходит до озера Лука, поворачивает на северо-восток и прямой линией 0,8 км идет по пастбищам и сенокосам до автомобильной дороги с. Кемля – с. Кендя – с. Сайтовка. Пересекает автодорогу и продолжает свой путь 1,0 км в том же направлении прямой линией по сенокосам, пастбищам, заболоченной кустарниковой местности. Далее граница идет 0,9 км по болоту Кергудскому по направлению на северо-запад, пересекая балку, до границы леса Гуляевский, затем 0,5 км в том же направлении идет по лесу, поворачивает на восток и 0,6 км идет также по лесу Гуляевский до т. Г.

От т. Г граница идет по смежеству с Нижегородской областью. Сначала граница идет на юг 0,6 км по лесу Гуляевский, затем поворачивает на юго-восток и идет 0,4 км по болоту Кергудское, далее поворачивает на север и 0,2 км вновь идет по болоту, меняет направление на северо-восток и 0,5 км проходит снова по болоту. После этого граница идет по окраине леса 1,0 км на север, меняет направление на северо-восток и 0,7 км проходит по сенокосам и пашне, затем снова поворачивает на восток и 0,1 км идет по пашне до ручья Оселок. Далее граница поднимается на северо-восток и 1,6 км идет по реке Оселок до т. А.



Приложение 11
к Закону Республики Мордовия «Об
установлении границ муниципальных
образований Ичалковского муниципального
района, Ичалковского муниципального
района и наделении их статусом сельского
поселения и муниципального района»

Картографическое описание границы Ладского сельского поселения Ичалковского муниципального района Республики Мордовия и схематическая карта

Картографическое описание границы Ладского сельского поселения произведено от левого нижнего угла схематической карты по ходу часовой стрелки с учетом прилегающих территорий смежных муниципальных образований Лобаскинского, Оброчинского, Берегово-Сыресевого и Парадеевского сельских поселений, а также Чамзинского и Ромодановского муниципальных районов.

От т. А граница идет по смежеству с Лобаскинским сельским поселением. Сначала граница идет на северо-запад по пашне 0,5 км, далее – 1,1 км на северо-восток, пересекает безымянный ручей, затем поднимается 0,7 км на север по пастбищу до реки Ладка. По реке Ладка извилистой линией движется 3,2 км на северо-восток по направлению ее течения, затем поворачивает на северо-запад и идет по пашне 1,5 км к безымянному ручью до т. Б.

От т. Б граница идет по смежеству с Оброчинским сельским поселением. Повернув на северо-восток, идет 3,6 км по безымянному ручью, пересекая автодорогу г. Саранск – р.п. Ромоданово – с. Большое Игнатово, затем, пересекая Горьковскую железную дорогу, доходит до реки Инсар. Далее граница 8,5 км идет по правому (по течению реки) берегу реки Инсар преимущественно в северном направлении с восточной стороны от деревни Языковка. Затем поворачивает на северо-восток и идет 2,1 км сначала по пастбищу, затем по правой стороне лесополосы, затем опять по пастбищу. Далее поворачивает на северо-запад и идет 0,5 км по левой стороне лесополосы. Затем поворачивает на северо-восток и идет 3,0 км вначале по левой стороне лесополосы, пересекая овраг Большой, далее – по правой стороне лесополосы, пересекая пастбище, до реки Кондарша. По реке Кондарша идет 0,8 км на восток и уходит на 1,0 км на северо-восток по пастбищу до т. В.

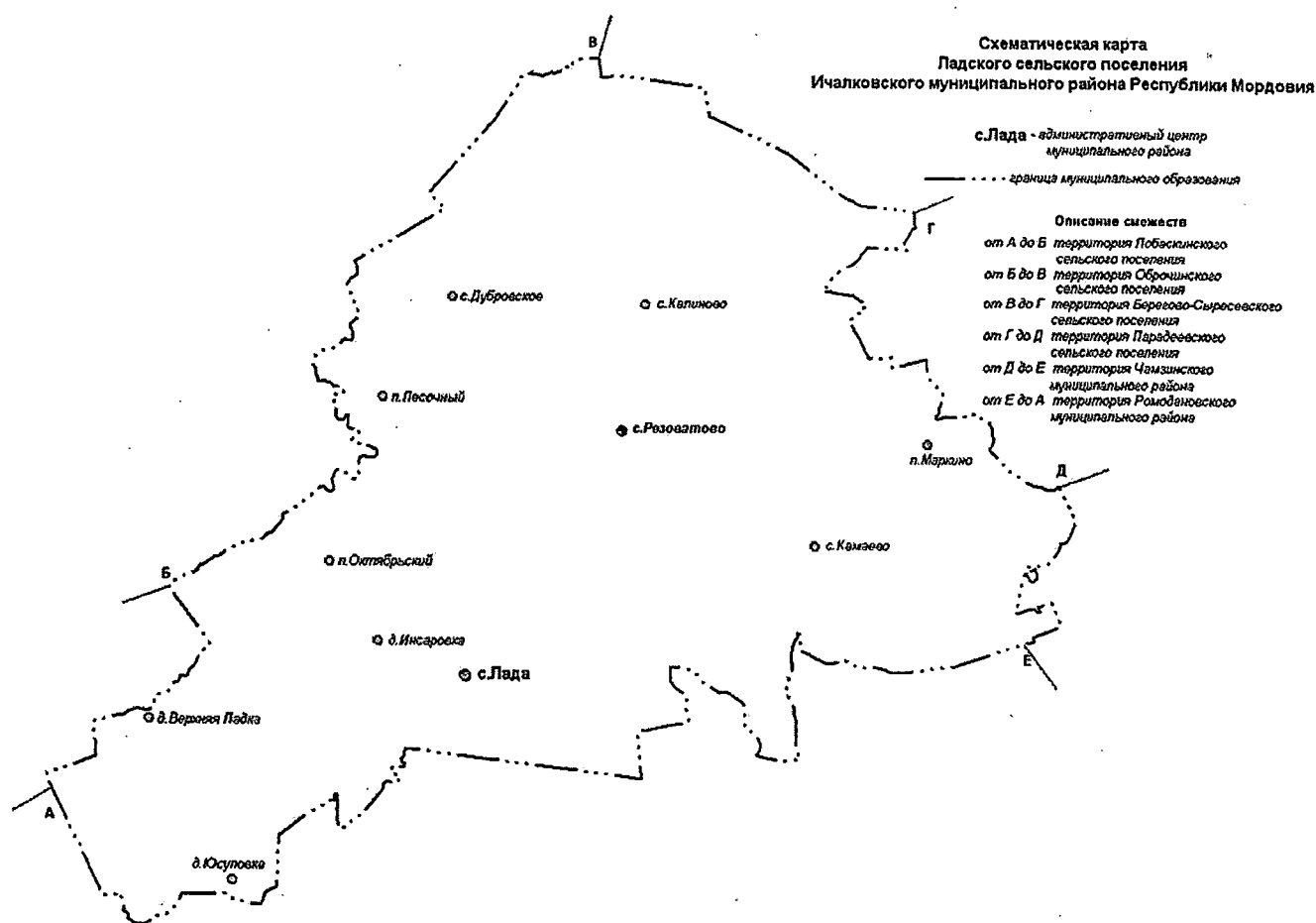
От т. В граница идет по смежеству с Берегово-Сыресевицким сельским поселением. Граница идет через пастбище и пашню 0,4 км на юго-восток, далее – 2,1 км на восток, пересекая овраг Смирновы, идет по левой стороне лесополосы, затем поворачивает на юг и идет 0,6 км через пашни. Далее граница идет 1,5 км на юго-восток по пашне, пересекая грунтовую дорогу, овраг Лепелей, далее идет в том же направлении 2,1 км по лесополосе, пересекая автодорогу г. Саранск – р.п. Ромоданово – с. Большое Игнатово – с. Лада – с. Резоватово – с. Болдасево – с. Тарханово – с. Ведянцы, затем – на восток по лесополосе 1,2 км и уходит на юг 0,2 км до т. Г.

От т. Г граница идет по смежеству с Парадеевским сельским поселением. Граница идет ломаной линией преимущественно в юго-западном направлении 1,9 км по границе лесного квартала 2. Затем – 1,0 км на юго-запад по ручью оврага Будылин, далее – 1,0 км на юго-восток по границе лесного квартала 4 до безымянного ручья, затем – от ручья 0,4 км на юго-запад по пашне, далее – поворачивает на юго-восток и идет 2,3 км по границе лесных кварталов 9, 7, 8. Далее 3,2 км движется по безымянному ручью (против его течения), меняя свое направление сначала на юг, затем на восток, на юго-восток и снова на юг. Поворачивает на юго-восток и по полевой дороге движется 1,7 км до т. Д.

От т. Д граница идет по смежеству с Чамзинским муниципальным районом. Сначала 0,7 км идет на юго-восток, затем, плавно меняя направление на юго-западное, движется по безымянному ручью 1,0 км до реки Иссера. Огибает с востока овраг Лесной, меняя направление: 70 м на юг, 0,2 км на северо-восток, 0,2 км на юго-восток, 130 м на юго-запад и 0,3 км на северо-запад. Затем уходит 0,8 км на юг, затем – 1,0 км на северо-восток по кромке лесного массива, далее – 0,5 км на юго-восток и поворачивает на юго-запад 1,2 км до т. Е.

От т. Е граница идет по смежеству с Ромодановским муниципальным районом. Граница идет на юго-запад 2,3 км по границе контура пашни, пересекая

овраг Чущейка, до безымянного ручья, далее – по безымянному ручью оврага Мордвинник 2,4 км на северо-запад, затем идет 2,6 км на юг по безымянному ручью оврага Мордвинник, затем – 0,9 км на запад. Затем ломаной линией огибает лесные кварталы 19, 18 Саранского лесхоза, меняя свое направление: 0,2 км на северо-восток, 0,5 км на северо-запад, 0,4 км на север, 0,5 км на северо-запад, 140 м на юго-запад, 1,2 км на северо-запад, 0,7 км на юго-восток, 0,3 км на юго-запад, 120 м на юго-восток и 150 м на юго-запад. Поворачивает на юго-запад 1,0 км севернее границы поселка Васильевка, затем – 1,0 км на юг по западной окраине поселка Васильевка. Далее – 4,8 км прямо на северо-запад сначала по полевой дороге, потом по лесополосе и по границе пастбища, доходит до реки Инсар, пересекая ее. Затем – по левому (по течению реки) берегу реки Инсар 0,4 км на юго-запад до реки Большая Атьма, затем идет 1,7 км на юго-запад по направлению течения реки Большая Атьма, плавно уходит на 0,6 км юго-западнее в сторону поселка Атьминский и доходит до Горьковской железной дороги. Далее – 0,8 км на север сначала по восточной стороне Горьковской железной дороги, затем пересекает Горьковскую железную дорогу, поворачивая 40 м на юго-запад, затем 40 м на юг, затем 30 м на восток, затем опять на юг 130 м и 80 м на северо-запад. Затем идет 1,3 км по лесополосе на юго-запад, поворачивает 1,6 км в южном направлении, пересекая автодорогу г. Саранск – р.п. Ромоданово – с. Большое Игнатово, до реки Большая Атьма. По реке Большая Атьма (против ее течения) идет на запад 1,6 км, затем – 1,4 км на юго-запад по безымянному ручью, далее поворачивает на северо-запад и идет 0,3 км по реке Большая Атьма по направлению ее течения, затем – на северо-запад 0,7 км по оврагу и уходит на северо-запад по границе пашни 2,2 км до т. А.



Приложение 12
к Закону Республики Мордовия «Об
установлении границ муниципальных
образований Ичалковского муниципального
района, Ичалковского муниципального
района и наделении их статусом сельского
поселения и муниципального района»

**Картографическое описание
границы Лобаскинского сельского поселения Ичалковского
муниципального района Республики Мордовия и схематическая карта**

Картографическое описание границы Лобаскинского сельского поселения произведено от левого верхнего угла схематической карты по ходу часовой стрелки с учетом прилегающих территорий смежных муниципальных образований Кемлянского, Ичалковского, Рождественно-Баевского, Оброчинского, Ладского сельских поселений, а также Ромодановского муниципального района и Нижегородской области.

От т. А граница идет по смежеству с Кемлянским сельским поселением. От ручья Ачим граница идет прямой линией на протяжении 1,8 км на юго-восток по пашне, пересекая пастбище, затем поворачивает на восток и идет вновь прямой линией на протяжении 1,4 км по пашне, затем уходит на северо-восток на

расстоянии 0,8 км северо-западнее реки Кемлятка и идет на протяжении 4,2 км по полевой дороге вдоль пашни до лесополосы. Далее поворачивает на юго-восток и идет по пашне 0,9 км до реки Кемлятка, поворачивает на восток и идет 0,9 км по пастбищу, далее, меняя свое направление с юго-западного на юго-восточное, – извилистой линией идет по реке Кемлятка 1,3 км в направлении ее течения до т. Б.

От т. Б граница идет по смежеству с Ичалковским сельским поселением. Сначала граница идет 0,2 км на юго-восток по безымянному ручью против его течения, далее – 4,1 км на юго-запад по оврагу Турнулей и оврагу Саралей, далее уходит на юго-восток и идет 2,4 км по пастбищам и безымянному ручью против его течения, далее – 0,2 км на юг по пастбищу к реке Татар-Веленьлей, затем граница идет на северо-восток извилистой линией по реке Татар-Веленьлей 2,1 км (по направлению ее течения) до т. В.

От т. В граница идет по смежеству с Рождественно-Баевским сельским поселением на юг по пастбищу и пашне 1,1 км, поворачивает на юго-восток и идет 0,8 км до т. Г.

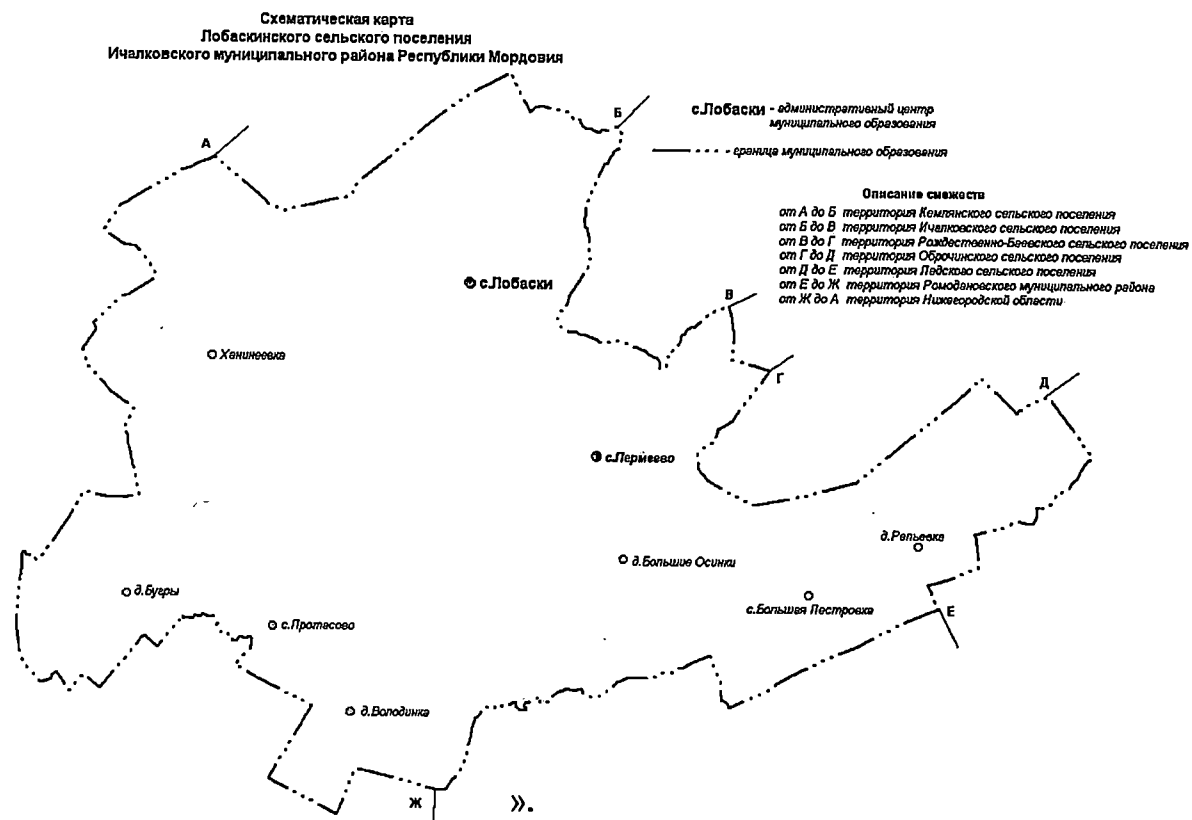
От т. Г граница идет по смежеству с Оброчинским сельским поселением. Граница идет на юго-запад 2,3 км вначале по грунтовой дороге вдоль пашни, далее по пастбищу, затем по границе пруда оврага Лопатный и безымянному ручью (против его течения). Пересекает плотину и пруд и спускается на юг 0,3 км по безымянному ручью против его течения, затем поворачивает на юго-восток и идет на протяжении 1,3 км по границе пашни. Далее – на северо-восток 2,2 км вначале по пастбищу, пересекая овраг Яичный, затем по пашне и снова по пастбищу, пересекая безымянный ручей. Затем граница меняет направление на северо-восток и идет 3,3 км по пашням, затем поворачивает на юго-восток и идет на протяжении 1,0 км по границе пашни, далее поднимается на северо-восток 0,7 км по безымянному ручью в направлении его течения до т. Д.

От т. Д граница идет по смежеству с Ладским сельским поселением. Граница идет на юго-восток от безымянного ручья 1,5 км по пашне, затем поворачивает на юго-запад и идет по реке Ладка 3,2 км извилистой линией против направления ее течения, затем спускается на юг 0,7 км по пастбищу, далее – 1,1 км на юго-запад, пересекая безымянный ручей, затем поворачивает на юго-восток и идет по пашне на протяжении 0,5 км до т. Е.

От т. Е граница идет по смежеству с Ромодановским муниципальным районом. Граница идет сначала в юго-западном направлении 2,4 км по лесополосе, далее – в том же направлении 2,3 км по полям, затем – 1,2 км по течению безымянного ручья оврага Гроздов, меняя свое направление с северо-западного на северо-восточное, до реки Ладка. Поворачивает на юго-запад и идет извилистой линией по реке Ладка 5,8 км (против направления ее течения), затем

опускается на юго-запад 1,7 км по безымянному ручью оврага Ивашевский до т. Ж.

От т. Ж граница идет по смежеству с Нижегородской областью. Сначала граница идет 1,9 км на северо-запад по полевой дороге и лесополосе, поворачивает на юго-запад и идет 1,0 км вдоль лесополосы, затем поворачивает на северо-запад и идет 1,6 км также вдоль лесополосы, далее 1,7 км на северо-восток вдоль лесополосы. Затем уходит на 1,8 км в северо-западном направлении вдоль лесополосы до безымянного ручья. Поворачивает по нему 0,6 км на северо-восток до реки Ладка, далее – на северо-запад извилистой линией по реке Ладка 2,1 км. На расстоянии 0,4 км к востоку от восточной границы деревни Бугры граница поворачивает на юго-запад и идет 0,8 км вдоль лесополосы. Далее – 0,4 км на северо-запад, затем 1,4 км уходит на юго-запад, 0,5 км на северо-запад, 0,5 км на юго-запад, 0,5 км на северо-запад до оврага Черемушник. По южному краю оврага Черемушник идет 0,4 км на юго-запад, затем – 0,6 км на северо-запад, далее граница поворачивает на север и идет 2,2 км до реки Ладка. По реке Ладка граница идет 0,5 км извилистой линией на восток, затем поворачивает по закрепленным столбам 1,6 км на северо-восток, затем 1,2 км на восток, 1,4 км на северо-запад и 0,5 км на северо-восток вдоль ручья Кемлятка. Далее – на северо-запад 1,7 км, затем поднимается 2,3 км на северо-восток по границе пашни. Затем граница уходит на северо-запад 0,6 км по пастбищу, затем – в том же направлении по безымянному ручью 0,9 км. Далее граница идет 2,8 км на северо-восток, проходя по кромке леса, через пашню, по ручью Ачим к урочищу Добряевка до т. А.



6. Приложения 14-15 изложить в следующей редакции:

**«Приложение 14
к Закону Республики Мордовия «Об
установлении границ муниципальных
образований Ичалковского муниципального
района, Ичалковского муниципального
района и наделении их статусом сельского
поселения и муниципального района»**

**Картографическое описание
границы Оброчинского сельского поселения Ичалковского
муниципального района Республики Мордовия и схематическая карта**

Картографическое описание границы Оброчинского сельского поселения произведено от левого верхнего угла схематической карты по ходу часовой стрелки с учетом прилегающих территорий смежных муниципальных образований Смольненского, Берегово-Сыресево-Ладского, Лобаскинского и Рождественно-Баевского сельских поселений.

От т. А граница идет по смежеству со Смольненским сельским поселением. Сначала граница идет на восток 5,7 км по левому (по течению реки) берегу реки Алатырь до реки Калыша, далее – 2,7 км на север по реке Калыша, затем граница спускается на юг 0,2 км по грунтовой дороге, поворачивает на юго-восток и идет 0,4 км по южной границе лесного квартала 110 Федерального государственного

бюджетного учреждения «Объединенная дирекция Мордовского государственного природного заповедника имени П.Г. Смидовича и национального парка «Смольный» (далее – ФГБУ «Заповедная Мордовия»), затем меняет свое направление на восток и идет на протяжении 1,0 км по заболоченной местности урочища Яслы, далее – 1,4 км в том же направлении по южной границе лесных кварталов 111, 112. Затем граница спускается на юго-восток 0,4 км, проходя вначале по лесному массиву лесного квартала 112, затем мимо безымянного озера по местности, заросшей кустарником, и далее по луговой растительности до т. Б.

От т. Б граница идет по смежеству с Берегово-Сыресевским сельским поселением. Вначале идет по направлению на юг 1,8 км через луг, пересекая реку Алатырь и оползень, кустарник и пастбище, а также безымянный ручей. Далее – 0,3 км на восток по северной границе лесного квартала 116 запольного участка ФГБУ «Заповедная Мордовия», затем – 0,8 км на юг также по границе этого лесного квартала. Далее граница поворачивает на юго-восток и идет 0,8 км по границе пашни и кустарника, пересекая автодорогу г. Саранск – р.п. Ромоданово – с. Большое Игнатово – с. Оброчное – п. Троицкий – с. Папулево – с. Береговые Сыреси. Далее граница меняет направление на юго-восток, пересекает овраг Красногорский на протяжении 0,1 км и идет 1,4 км по лесополосе на юго-запад до т. В.

От т. В граница идет по смежеству с Ладским сельским поселением. Повернув на запад, а затем на юго-запад, граница идет 1,0 км по пастбищу до реки Кондарша, далее – 0,8 км на запад по реке Кондарша, пересекая пруд и плотину. От реки Кондарша граница идет на юго-запад 3,0 км вначале по левой стороне лесополосы, пересекая пастбище и овраг Большой, далее по правой стороне лесополосы до пересечения с грунтовой дорогой. После этого граница меняет направление на юго-восток и идет 0,5 км по правой стороне лесополосы. Затем поворачивает на юго-запад и идет 2,1 км сначала по пастбищу, далее по левой стороне лесополосы, затем опять по пастбищу до правого (по течению реки) берега реки Инсар. Далее граница идет 8,5 км по правому (по течению реки) берегу реки Инсар преимущественно в южном направлении, с восточной стороны от деревни Языковка. Далее пересекает реку и идет 3,6 км на юго-запад по безымянному ручью, пересекая Горьковскую железную дорогу, автодорогу г. Саранск – р.п. Ромоданово – с. Большое Игнатово, до т. Г.

От т. Г граница идет по смежеству с Лобаскинским сельским поселением. Сначала граница идет на юго-запад 0,7 км по безымянному ручью (против его течения), затем поворачивает на северо-запад и идет на протяжении 1,0 км по пашне, далее граница меняет направление на юго-запад и идет 3,3 км вдоль пашни преимущественно по левой стороне лесополосы. Далее – на юго-запад 2,2 км вначале по пастбищу, пересекая безымянный ручей, затем – по пашне и

снова по пастбищу, пересекая овраг Яичный. Затем граница идет на северо-запад 1,3 км по границе пашни, поднимается сначала на север 0,3 км по безымянному ручью (в направлении его течения), пересекает пруд и плотину и идет 2,3 км в северо-восточном направлении вначале по безымянному ручью (по течению) и границе пруда оврага Лопатный, затем по пастбищу и грунтовой дороге вдоль пашни до т. Д.

От т. Д граница идет по смежеству с Рождественно-Баевским сельским поселением. Сначала граница идет на северо-восток 1,4 км по левой стороне лесополосы, далее – 1,8 км в том же северо-восточном направлении по грунтовой дороге, являющейся границей пашни. Далее – 1,8 км на северо-восток по левой стороне лесополосы, пересекая дорогу с твердым покрытием. Затем граница идет в том же направлении 1,5 км по грунтовой дороге вдоль пашни и пастбища, далее идет 1,3 км в том же северо-восточном направлении по безымянному ручью оврага Березовый до полосы отвода автомобильной дороги г. Саранск – р.п. Ромоданово – с. Большое Игнатово. Пересекает автодорогу и 0,7 км на северо-восток граница идет по безымянному ручью, пересекает плотину, пруд и пастбище. Далее 0,9 км в том же северо-восточном направлении идет по границе пашни. Затем граница идет по границе посёлка станции Оброчное и села Оброчное 0,4 км по направлению на северо-восток до полосы отвода Горьковской железной дороги. После этого граница идет по направлению на северо-запад 0,1 км вдоль полосы отвода железной дороги, пересекает её, поворачивает на юго-восток и 0,2 км идет по другой стороне полосы отвода железной дороги. Далее граница поворачивает на северо-восток и 0,6 км идет по границе огородов жителей села Оброчное, затем меняет направление на северо-запад и идет 0,2 км по улице Ленинская села Баево, затем проходит по границе производственной площадки ОАО «Мясокомбинат «Оброченский» 0,5 км преимущественно в восточном направлении. Далее граница идет преимущественно в северо-западном направлении 7,1 км извилистой линией по реке Инсар. От реки Инсар граница идет сначала на север, затем на северо-восток и восток 3,0 км ломаной линией по луговой растительности, пересекая грунтовую дорогу и загон. Далее в 0,2 км к западу от села Крутая Гора граница меняет направление на северо-восток и проходит 1,6 км по луговой растительности, пересекая реку Алатырь, доходит до ее левого берега (по течению реки) в т. А.

**Схематическая карта
Оброчинского сельского поселения
Ичалковского муниципального района Республики Мордовия**

с.Оброчное - административный центр
муниципального образования

----- - граница муниципального образования

Описание смежеств

от А до Б территория Смольненского сельского поселения
от Б до В территория Берегово-Сыресево-Сурского сельского поселения
от В до Г территория Ладского сельского поселения
от Г до Д территория Побаскинского сельского поселения
от Д до А территория Рождественно-Бавеского сельского поселения



Приложение 15

к Закону Республики Мордовия «Об установлении границ муниципальных образований Ичалковского муниципального района, Ичалковского муниципального района и наделении их статусом сельского поселения и муниципального района»

**Картографическое описание
границы Парадеевского сельского поселения Ичалковского
муниципального района Республики Мордовия и схематическая карта**

Картографическое описание границы Парадеевского сельского поселения произведено от правого верхнего угла схематической карты по ходу часовой стрелки с учетом прилегающих территорий смежных муниципальных образований Атяшевского и Чамзинского муниципальных районов, а также Ладского, Берегово-Сыресево-Сурского сельских поселений.

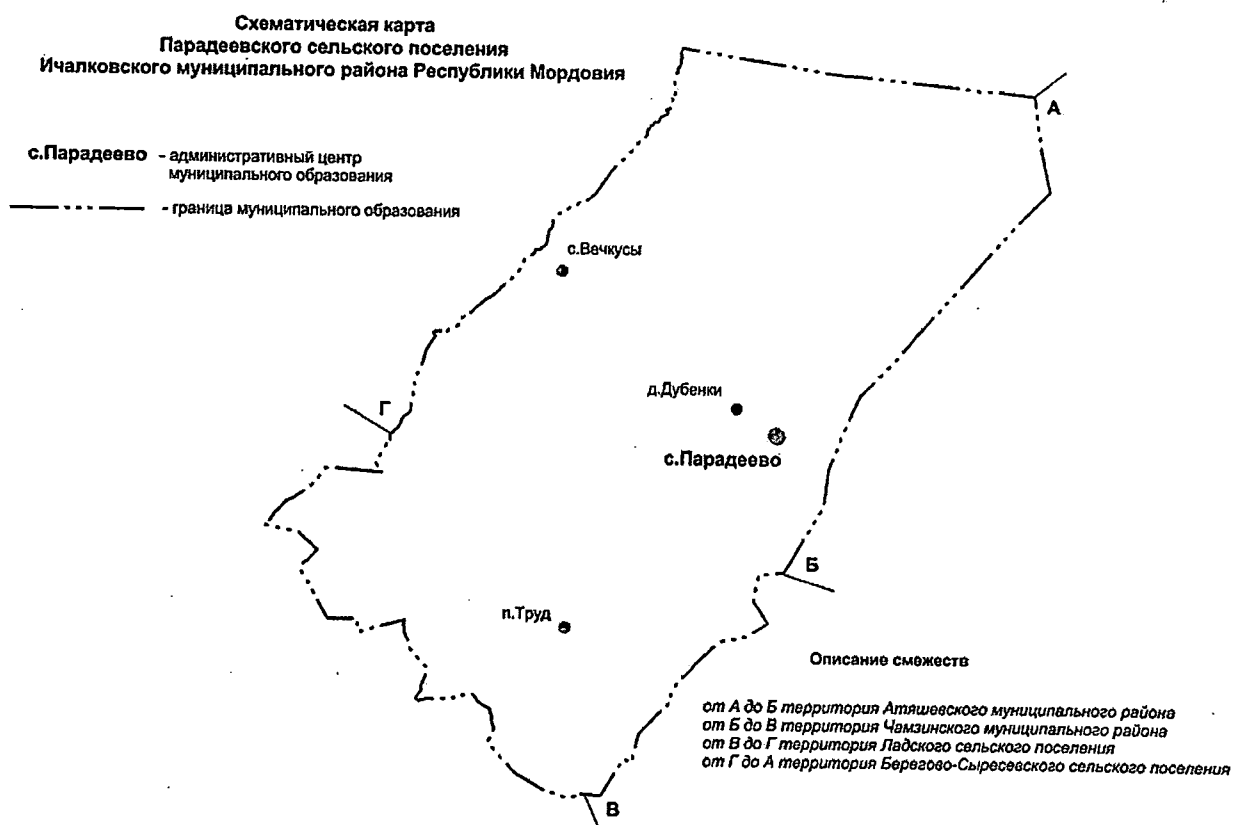
От т. А граница идет по смежеству с Атяшевским муниципальным районом. От реки Саласлейка граница идет по направлению на юго-восток 1,5 км по пашне, пересекая грунтовую дорогу, затем поворачивает на юго-запад и 1,8 км идет по

грунтовой дороге вдоль пашни. Затем – 3,2 км на юго-запад по левой стороне лесополосы вдоль грунтовой дороги до автомобильной дороги с. Лада – с. Резоватово – с. Болдасево – с. Тарханово – с. Ведянцы – с. Вечкусы – с. Парадеево, пересекает автодорогу и вновь идет по направлению на юго-запад 2,1 км по правой стороне лесополосы до т. Б.

От т. Б граница идет по смежеству с Чамзинским муниципальным районом. Сначала граница идет 0,4 км на запад по границе пашни и пастбища, затем поворачивает на юго-запад и идет 0,4 км вдоль безымянного ручья, далее – на юго-восток 0,4 км по лесному массиву. Меняет направление на юго-запад и 3,3 км ломаной линией идет преимущественно по пастбищам вдоль безымянного оврага, пересекая небольшой участок пашни. Затем граница прямой линией идет 0,7 км на юго-запад по грунтовой дороге вдоль пашни, поворачивает на запад и 0,3 км вновь идет по грунтовой дороге до т. В.

От т. В граница идет по смежеству с Ладским сельским поселением. Сначала граница идет на северо-запад 1,7 км по полевой дороге, далее 3,2 км движется по безымянному ручью (по течению) сначала на север и северо-запад, затем на запад и снова на север. Далее граница поворачивает на запад, северо-запад и 2,3 км ломаной линией идет по границе лесных кварталов 9, 8, 7. Затем – 0,4 км на северо-восток по пашне, пересекая лесной массив, до безымянного ручья, затем от ручья граница поворачивает на северо-запад и 1,0 км идет по границе лесного квартала 4. После этого граница меняет направление на северо-восток и идет 1,0 км по ручью оврага Будылин, далее – ломаной линией преимущественно в северо-восточном направлении 1,9 км по границе лесного квартала 2 до т. Г.

От т. Г граница идет по смежеству с Берегово-Сыресеvским сельским поселением. Сначала граница идет на северо-восток 1,3 км по безымянному ручью оврага Калалей, далее на протяжении 0,6 км в северо-восточном направлении огибает пруд, от плотины пруда снова на северо-восток 4,8 км граница идет по ручью Малое Мочалище вдоль пастбищ, пересекая при этом автомобильную дорогу и огибая с западной стороны село Вечкусы, до небольшого пруда. Далее – на северо-восток 1,3 км по реке Мочалище. Затем граница поворачивает на юго-восток и идет через урочище Государева Поляна по границе пашни на протяжении 5,4 км до т. А.



».

7. Приложения 19 и 20 изложить в следующей редакции:

«Приложение 19
к Закону Республики Мордовия «Об
установлении границ муниципальных
образований Ичалковского муниципального
района, Ичалковского муниципального
района и наделении их статусом сельского
поселения и муниципального района»

**Картографическое описание
границы Рождественно-Баевского сельского поселения
Ичалковского муниципального района Республики Мордовия
и схематическая карта**

Картографическое описание границы Рождественно-Баевского сельского поселения произведено от правого верхнего угла схематической карты по ходу часовой стрелки с учетом прилегающих территорий смежных муниципальных образований Оброчинского, Лобаскинского, Ичалковского, Смольненского сельских поселений.

От т. А граница идет по смежеству с Оброчинским сельским поселением. От левого (по течению реки) берега реки Алатырь, пересекая её, граница в направлении на юго-запад проходит 1,6 км по луговой растительности. Далее в

0,2 км к западу от села Крутая Гора граница идет 3,0 км ломаной линией по луговой растительности, меняя направление на запад, затем на юго-запад и юг, пересекая по пути грунтовую дорогу, загон, до реки Инсар. Далее поворачивает на юго-восток и 7,1 км извилистой линией идет по реке Инсар, затем проходит по границе производственной площадки ОАО «Мясокомбинат «Оброченский» 0,5 км преимущественно в западном направлении. Далее граница поворачивает на юго-восток и идет 0,2 км по улице Ленинская села Баево, затем меняет направление на юг-запад и 0,6 км идет по границе огородов жителей села Оброчное до полосы отвода Горьковской железной дороги. После этого граница идет по направлению на северо-запад 0,2 км вдоль полосы отвода железной дороги, пересекает её, поворачивает на юго-восток и 0,1 км идет по противоположной стороне полосы отвода железной дороги. Затем граница идет на юго-запад 0,4 км по границе посёлка станции Оброчное и села Оброчное, далее 0,9 км в том же юго-западном направлении идет по границе пашни. Далее граница идет на юго-запад по пастбищу, пересекает плотину, пруд и идет по безымянному ручью 0,7 км до полосы отвода автомобильной дороги г. Саранск – р.п. Ромоданово – с. Большое Игнатово. Пересекает автодорогу и идет 1,3 км в юго-западном направлении по безымянному ручью оврага Березовый, затем граница идет в том же направлении 1,5 км по грунтовой дороге вдоль пастбища и пашни, далее – 1,8 км на юго-запад по правой стороне лесополосы, пересекает дорогу с твердым покрытием и 1,8 км идет в том же юго-западном направлении по грунтовой дороге, являющейся границей пашни, затем – 1,4 км по направлению на юго-запад по правой стороне лесополосы до т. Б.

От т. Б граница идет по смежеству с Лобаскинским сельским поселением. Граница идет на северо-запад по пашне и пастбищу на протяжении 0,8 км, поворачивает на север и идет на протяжении 1,1 км до т. В.

От т. В граница идет по смежеству с Ичалковским сельским поселением. По реке Татар-Веленьлей граница идет 8,3 км извилистой линией, меняя свое направление с северо-восточного на северо-западное, по направлению течения реки до автомобильной дороги с. Кемля – с. Кендя – с. Сайтовка. Пересекает её и поворачивает на северо-восток 1,6 км вдоль полосы отвода автодороги с. Кемля – с. Кендя – с. Сайтовка. Далее граница меняет направление на северо-запад и идет 0,7 км преимущественно по пашне. Затем 0,2 км по направлению на северо-восток граница идет по забору производственной площадки ООО «Сыродельный комбинат «Ичалковский» (далее – сыродельный комбинат), пересекает подъездную дорогу к сыродельному комбинату, поворачивает на северо-запад и идет 0,1 км вдоль забора производственной площадки. Далее граница меняет направление на северо-восток и идет 2,5 км по реке Татар-Веленьлей, пересекая автомобильную дорогу г. Саранск – р.п. Ромоданово – с. Большое Игнатово, Горьковскую железную дорогу, доходит до автодороги г. Саранск –

р.п. Ромоданово – с. Большое Игнатово – с. Ульянка – с. Оброчное – с. Рождествено – с. Ичалки, пересекает её и 0,1 км на север идет по реке Татар-Веленьлей. Далее – 0,4 км по направлению на восток, а затем на север ломаной линией проходит по границам огородов жителей села Ичалки и села Рождествено, затем граница идет строго на север по границе контуров пашни и пастбища 1,8 км до т. Г.

От т. Г граница идет по смежеству со Смольненским сельским поселением. Граница идет вначале преимущественно на северо-восток, затем на север и восток по левому (по течению реки) берегу реки Алатырь на протяжении 9,2 км до т. А.



Приложение 20
к Закону Республики Мордовия «Об
установлении границ муниципальных
образований Ичалковского муниципального
района, Ичалковского муниципального
района и наделении их статусом сельского
поселения и муниципального района»

**Картографическое описание
границы Смольненского сельского поселения
Ичалковского муниципального района Республики Мордовия
и схематическая карта**

Картографическое описание границы Смольненского сельского поселения произведено от правого угла схематической карты по ходу часовой стрелки с учетом прилегающих территорий смежных муниципальных образований Берегово-Сыресеовского, Оброчинского, Рождественно-Баевского, Ичалковского, Кемлянского, Кергудского сельских поселений, а также Нижегородской области и Большеигнатовского муниципального района.

От т. А граница идет по смежеству с Берегово-Сыресеовским сельским поселением. Огибая с восточной стороны границу 41 и 54 лесных кварталов, совпадающих с восточной границей Федерального государственного бюджетного учреждения «Объединенная дирекция Мордовского государственного природного заповедника имени П.Г. Смидовича и национального парка «Смольный» (далее – ФГБУ «Заповедная Мордовия»), граница идет 3,6 км в южном направлении, затем меняет направление на запад и на протяжении 0,6 км обходит лесной квартал 54 с южной стороны. Затем поворачивает на юго-запад и идет 0,6 км по границе лесного квартала 66, далее – 1,9 км на юго-восток по границе лесного квартала 77. Затем идет по границе лесного квартала 87 сначала на юго-запад 1,0 км, затем на юго-восток 0,3 км и на запад 1,4 км, огибая кордон Сыресеовский с южной стороны. От кордона граница поворачивает на северо-запад и на протяжении 3,2 км огибает болота, меняя направление на юго-западное и приближаясь к северной границе поселка Барахманское лесничество. Затем идет на запад, огибая поселок по границе леса с северной стороны, 1,1 км, поворачивает на север 0,5 км, далее меняет направление на северо-запад и на протяжении 2,1 км проходит по границе лесных кварталов 74 и 63. После этого идет по границе лесного квартала 73 сначала 1,1 км на запад, далее на юг 0,8 км, пересекая реку Ашня. Затем – по руслу ручья к реке Ашня в восточном направлении 0,9 км, далее идет на юго-восток ломаной линией 2,5 км по границе лесных кварталов 85, 96 и 97 западнее реки Ашня до дороги, которая ведет к поселку Барахманское лесничество. После этого граница поворачивает на юг-запад и идет 4,6 км по южной границе лесных

кварталов 97, 105, 104, 109, 108 и 114. Затем граница проходит 1,6 км в юго-западном направлении по южному берегу озер Дубовые и Песчаное, далее ломаной линией на юго-запад 1,0 км идет по границе лесных кварталов 113 и 112, огибая с южной стороны озеро Инерка, до т. Б.

От т. Б граница идет по смежеству с Оброчинским сельским поселением. Сначала граница поднимается на северо-запад 0,4 км, проходя по луговой растительности, затем мимо безымянного озера по местности, заросшей кустарником, далее по лесному массиву лесного квартала 112. После этого граница меняет свое направление на запад и идет на протяжении 1,4 км по южной границе лесных кварталов 112, 111 ФГБУ «Заповедная Мордовия», затем – в том же направлении на протяжении 1,0 км по заболоченной местности урочища Яслы. Далее граница поворачивает на северо-запад и идет 0,4 км по южной границе 110 лесного квартала, затем поднимается на север 0,2 км по грунтовой дороге, далее – 2,7 км на юг по реке Калыша до реки Алатырь. После этого граница идет на запад 5,7 км по левому (по течению реки) берегу реки Алатырь до т. В.

От т. В граница идет по смежеству с Рождественно-Баевским сельским поселением. Сначала граница идет преимущественно на запад, затем на юг и юго-запад по левому (по течению реки) берегу реки Алатырь на протяжении 9,2 км до т. Г.

От т. Г граница идет по смежеству с Ичалковским сельским поселением. Граница идет на юго-запад по левому (по течению реки) берегу реки Алатырь на протяжении 1,4 км, пересекая автодорогу г. Саранск – р.п. Ромоданово – с. Большое Игнатово, до т. Д.

От т. Д граница идет по смежеству с Кемлянским сельским поселением. От реки Алатырь граница идет 1,9 км на северо-запад по границе лугов и пастбищ, пересекая безымянное озеро, две грунтовые дороги, ручей Сухоязь, до южной границы поселка Смольный. После этого граница меняет направление на запад и идет 0,5 км по границе лесного квартала 106, затем поворачивает на юго-запад и идет 0,1 км по пастбищу, далее 0,6 км на северо-запад проходит по границе лесного квартала 105 ФГБУ «Заповедная Мордовия» до реки Чернушка. Затем в северо-западном направлении 0,4 км граница проходит вдоль реки Чернушка до т. Е.

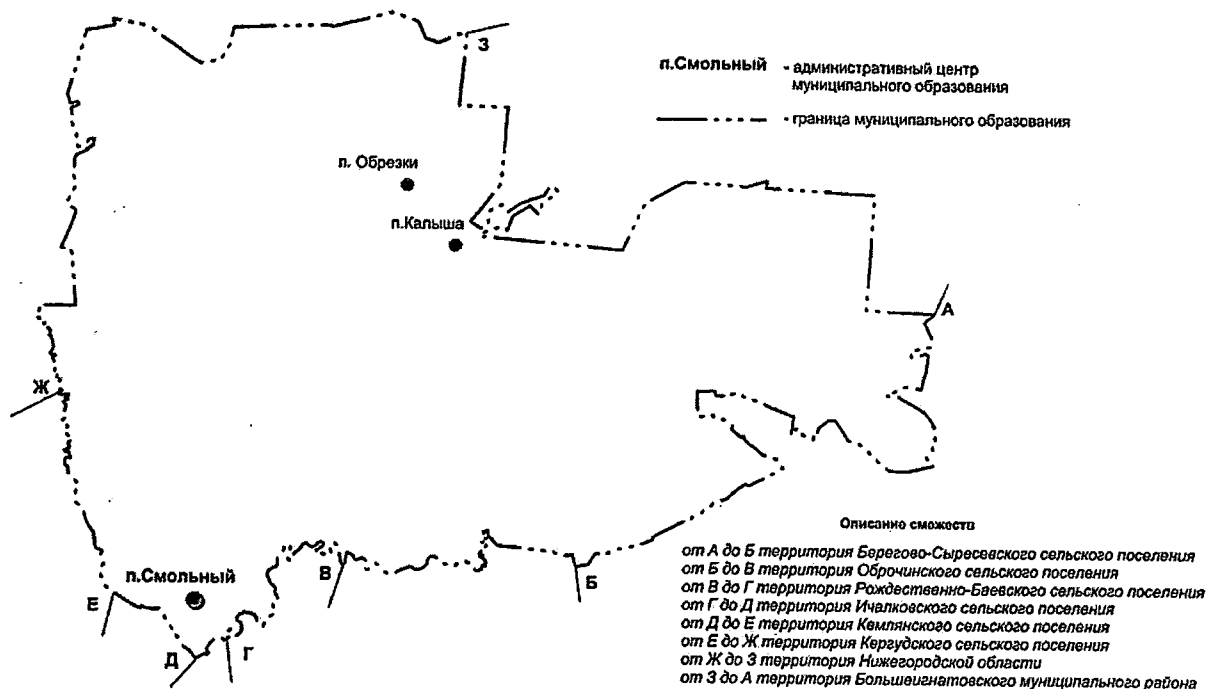
От т. Е граница идет по смежеству с Кергудским сельским поселением и совпадает с западной границей ФГБУ «Заповедная Мордовия». Вначале граница идет на северо-запад ломаной линией 3,3 км по лугам и сенокосам вдоль западной границы лесных кварталов 99, 95, 83, 78, 66, пересекая реку Чернушка, безымянный ручей, до границы деревни Малые Ичалки. Затем 0,3 км на север идет по пастбищу до реки Язовка, совпадая с чертой населенного пункта д. Малые Ичалки. Далее – по реке Язовка 3,0 км по направлению на север, частично совпадая с восточной границей деревни Малые Ичалки, до старицы. Огибает

старицу и далее вновь идет по реке Язовка в северном направлении 1,4 км до т. Ж.

От т. Ж граница идет по смежеству с Нижегородской областью и совпадает с западной и северной границей ФГБУ «Заповедная Мордовия». Сначала граница идет 4,1 км на север по реке Язовка, затем меняет направление на восток и идет 1,1 км по северной границе лесного квартала 13, поворачивает на север и идет 10,5 км по западной границе лесных кварталов 4, 74, 71, 64, 56, 46, 30, 18, 9, 1. После этого граница идет преимущественно в восточном направлении ломаной линией 13,1 км по границе лесных кварталов 1, 2, 11, 12, 3, 4, 5, 6, 7, 8 до т. З.

От т. З граница идет по смежеству с Большеигнатовским муниципальным районом и совпадает с северной границей ФГБУ «Заповедная Мордовия». Сначала граница идет 2,3 км на юг, затем поворачивает на восток и идет по северной границе лесных кварталов 27, 28, 29, спускается на юг 2,3 км, идет по восточной стороне лесных кварталов 29, 41, 45, 55. Далее граница меняет направление на юго-запад и идет 1,5 км сначала по границе лесного квартала 55, затем по лесному массиву и пашне до границы поселка Калыша. Затем граница поворачивает сначала на юго-восток 0,4 км, затем на северо-восток 0,3 км, север 0,4 км и снова на северо-восток 0,2 км, частично совпадая с северо-восточной границей поселка Калыша, далее – 0,2 км на северо-восток по пастбищу, пересекая безымянный ручей, поворачивает на юго-восток 0,3 км, идет по заболоченным пастбищам, при этом пересекая автомобильную дорогу г. Саранск – р.п. Ромоданово – с. Большое Игнатово. Далее граница меняет направление на северо-восток и идет 1,7 км по лесному массиву, спускается на юго-восток 0,2 км по болотистой местности, пересекает реку Калыша, далее ломаной линией преимущественно в юго-западном направлении 3,3 км идет по заболоченной кустарниковой местности, пересекая небольшие лесные участки и пастбища, до границы лесного квартала 12. Далее прямой линией на восток граница идет 4,3 км по северной границе лесных кварталов 12, 13, 14, меняет направление на северо-восточное и проходит 2,9 км по западной границе лесных кварталов 15, 6, 1. Затем граница вновь поворачивает и идет 6,0 км на восток, сначала по северной границе лесных кварталов 1, 2, далее по границе урочища Чаща, потом по северной границе лесных кварталов 3, 4, 5. Огибая лесной квартал 5 с восточной стороны, граница спускается на юг и на протяжении 3,5 км идет по восточной границе лесных кварталов 5, 11, 20, 29, затем поворачивает на восток и 2,0 км идет по северной границе лесных кварталов 40, 41 до т. А.

Схематическая карта
Смоленского сельского поселения
Ичалковского муниципального района Республики Мордовия



».

8. В приложении 23:

1) столбец 3 строки 1 изложить в следующей редакции:

«с. Береговые Сыреси

п. Барахмановское лесничество

с. Болдасево

с. Ведянцы

п. Инелей

п. Камчатка

с. Папулево

с. Селищи

п. Сосновка

с. Тарханово

п. Ташкино»;

2) столбец 3 строки 6 изложить в следующей редакции:

«с. Лада

д. Верхняя Ладка

с. Дубровское

д. Инсаровка

с. Калиново

с. Камаево

п. Маркино

п. Октябрьский

п. Песочный

с. Резоватово

д. Юсуповка»;

3) столбец 3 строки 7 изложить в следующей редакции:

«с. Лобаски

с. Большая Пестровка

д. Большие Осинки

д. Бугры

д. Володинка

с. Пермеево

с. Протасово

д. Репьевка

д. Ханинеевка»;

4) строки 10, 11 и 14 признать утратившими силу.

Статья 5

Карты (планы) Берегово-Сыресево-Сурского, Ичалковского, Кемлянского, Кергудского, Ладского, Лобаскинского, Оброчинского, Парадеевского, Рождественно-Баевского и Смольненского сельских поселений Ичалковского муниципального района составляют в соответствии с настоящим Законом и представляются Правительством Республики Мордовия вместе с настоящим Законом в Управление Федеральной службы государственной регистрации, кадастра и картографии по Республике Мордовия в порядке и сроки, предусмотренные Федеральным законом от 13 июля 2015 года № 218-ФЗ «О государственной регистрации недвижимости».

Статья 6

Внести в пункт 16 приложения «Реестр административно-территориальных единиц и населенных пунктов Республики Мордовия» к Закону Республики Мордовия от 23 марта 1998 года № 7-3 «О порядке решения вопросов административно-территориального устройства Республики Мордовия» (Известия Мордовии, 25 марта 1998 года, № 54; 28 января 2000 года, № 16; 13 марта 2003 года, № 37; 10 декабря 2003 года, спецвыпуск; 26 октября 2004 года, № 162; 16 марта 2010 года, № 36-10; 18 июня 2010 года, № 88-27; 21 октября 2010 года, № 159-49; 8 сентября 2011 года, № 135-47; 29 мая 2012 года, № 77-25; 20 июня 2013 года, № 86-32; 9 августа 2013 года, № 115-42; 20 ноября 2013 года, № 172-63; 6 марта 2014 года, № 32-13; 4 апреля 2014 года, № 48-18; 27 мая 2014 года, № 74-28; 12 сентября 2014 года, № 124-50; 16 июня 2015 года, № 64-29) следующие изменения:

1) столбец 5 строки второй изложить в следующей редакции:

«с. Береговые Сыреси

п. Барахмановское лесничество

с. Болдасево

с. Ведянцы

п. Инелей

п. Камчатка

с. Папулево

с. Селищи

п. Сосновка

с. Тарханово

п. Ташкино»;

2) столбец 5 строки седьмой изложить в следующей редакции:

«с. Лада

д. Верхняя Ладка

с. Дубровское

д. Инсаровка

с. Калиново

с. Камаево

п. Маркино

п. Октябрьский

п. Песочный

с. Резоватово

д. Юсуповка»;

3) столбец 5 строки восьмой изложить в следующей редакции:

«с. Лобаски

с. Большая Пестровка

д. Большие Осинки

д. Бугры

д. Володинка

с. Пермеево

с. Протасово

д. Репьевка

д. Ханинеевка»;

4) строки одиннадцатую, двенадцатую и пятнадцатую признать утратившими силу.

Статья 7

Изменить границы административно-территориальных единиц Ичалковский сельсовет, Кемлянский сельсовет, Кергудский сельсовет, Оброчинский сельсовет, Парадеевский сельсовет, Рождественно-Баевский сельсовет, Смольненский сельсовет Ичалковского района и установить их по границам соответственно Ичалковского сельского поселения, Кемлянского сельского поселения, Кергудского сельского поселения, Оброчинского сельского поселения, Парадеевского сельского поселения, Рождественно-Баевского сельского поселения, Смольненского сельского поселения Ичалковского муниципального района.

Статья 8

1. Настоящий Закон вступает в силу по истечении десяти дней со дня его официального опубликования, за исключением пункта 9 статьи 2.

2. Пункт 9 статьи 2 настоящего Закона вступает в силу по истечении одного месяца со дня вступления в силу закона Республики Мордовия об установлении границ вновь образованного муниципального образования при условии отсутствия инициатив граждан о проведении местного референдума по вопросам определения структуры органов местного самоуправления вновь образованного муниципального образования.

Глава
Республики Мордовия



В.Д. ВОЛКОВ

г. Саранск
17 мая 2018 года
№ 42-3