



МАРИЙ ЭЛ РЕСПУБЛИКЫН  
ПӰРТӰС ПОЯНЛЫК,  
ЭКОЛОГИЙ ДА ЙЫРВЕЛЫМ  
АРАЛЫМЕ ШОТЫШТО  
МИНИСТЕРСТВЫЖЕ

МИНИСТЕРСТВО  
ПРИРОДНЫХ РЕСУРСОВ,  
ЭКОЛОГИИ И ОХРАНЫ  
ОКРУЖАЮЩЕЙ СРЕДЫ  
РЕСПУБЛИКИ МАРИЙ ЭЛ

ШӰДЫК

ПРИКАЗ

27 сентября 2022 г.

№ 351

**О внесении изменений в приказ Министерства природных ресурсов,  
экологии и охраны окружающей среды Республики Марий Эл  
от 17 марта 2020 г. № 140**

В соответствии с частью 5 статьи 18 Федерального закона от 20 декабря 2004 г. № 166-ФЗ «О рыболовстве и сохранении водных биологических ресурсов» и на основании согласования Федерального агентства по рыболовству от 26 июля 2022 г. № 7211-ХЛ/У05 п р и к а з ы в а ю:

1. Внести следующие изменения в Перечень рыболовных участков на территории Республики Марий Эл, утвержденный приказом Министерства природных ресурсов, экологии и охраны окружающей среды Республики Марий Эл от 17 марта 2020 г. № 140 «Об утверждении Перечня рыболовных участков на территории Республики Марий Эл» (с изменениями от 6 апреля 2021 г. № 144, от 19 июля 2021 г. № 267):

позицию 1 изложить в следующей редакции:

«1	1	0,380	От точки № 1 с координатами 55°51'42" с.ш. и 48°19'11" в.д., далее по прямой линии до точки № 2 с координатами 55°51'14" с.ш. и 48°18'59" в.д., далее по прямой линии до точки № 3 с координатами 55°52'01" с.ш. и 48°16'52" в.д., далее по прямой линии до точки № 4 с координатами 55°51'57" с.ш. и 48°16'27" в.д., далее по прямой линии до точки № 5 с координатами 55°52'17" с.ш. и 48°16'46" в.д., далее по береговой линии по нормальному подпорному уровню Куйбышевского водохранилища до точки № 6 с координатами 55°52'19" с.ш. и 48°16'48" в.д., далее по прямой линии до точки № 7 с координатами 55°52'36" с.ш. и 48°17'04" в.д., далее по береговой линии по нормальному подпорному	Про мыш лен ное рыбо ловст во»;
----	---	-------	---	---

уровню Куйбышевского водохранилища до точки № 8 с координатами 55°52'40" с.ш. и 48°17'08" в.д., далее по прямой линии до точки № 9 с координатами 55°52'50" с.ш. и 48°17'17" в.д., далее по береговой линии по нормальному подпорному уровню Куйбышевского водохранилища до точки № 10 с координатами 55°52'56" с.ш. и 48°17'23" в.д., далее по прямой линии до точки № 11 с координатами 55°53'02" с.ш. и 48°17'28" в.д., далее по береговой линии по нормальному подпорному уровню Куйбышевского водохранилища до точки № 1 с координатами 55°51'42" с.ш. и 48°19'11" в.д.

(Данный рыболовный участок расположен в пределах границ Волжского муниципального района)

позицию 10 изложить в следующей редакции:

«10	10	3,033	От точки № 1 с координатами 56°13'22" с.ш. и 46°44'07" в.д., далее по прямой линии до точки № 2 с координатами 56°14'36" с.ш. и 46°47'09" в.д., далее по прямой линии до точки № 3 с координатами 56°15'01" с.ш. и 46°48'10" в.д., далее по прямой линии до точки № 4 с координатами 56°15'37" с.ш. и 46°47'18" в.д., далее по прямой линии до точки № 5 с координатами 56°15'33" с.ш. и 46°46'26" в.д., далее по прямой линии до точки № 6 с координатами 56°16'58" с.ш. и 46°45'11" в.д., далее по прямой линии до точки № 7 с координатами 56°15'02" с.ш. и 46°39'18" в.д., далее по береговой линии по нормальному подпорному уровню Чебоксарского водохранилища до точки № 1 с координатами 56°13'22" с.ш. и 46°44'07" в.д. (Данный рыболовный участок расположен в пределах границ Горномарийского муниципального района)	Промышленное рыболовство»;
-----	----	-------	--	----------------------------

дополнить новой позицией 16.1:

«16.1	17	1,384	От точки № 1 с координатами 56°14'22" с.ш. и 46°06'40" в.д., далее по прямой линии до точки № 2 с координатами 56°13'52" с.ш. и 46°07'14" в.д., далее по береговой линии по нормальному подпорному уровню Чебоксарского водохранилища до точки № 3 с координатами 56°13'25" с.ш. и 46°07'47" в.д., далее по прямой линии до точки № 4 с координатами 56°13'22" с.ш. и 46°07'06" в.д., далее по прямой линии до точки № 5 с координатами 56°12'04" с.ш. и 46°06'55" в.д., далее по береговой линии по нормальному подпорному уровню Чебоксарского водохранилища до точки № 6 с координатами 56°12'04" с.ш. и 46°05'31" в.д., далее по прямой линии до точки № 7 с координатами 56°11'51" с.ш. и 46°05'26" в.д., далее по береговой линии по нормальному подпорному уровню Чебоксарского водохранилища до точки № 8 с координатами 56°11'47" с.ш. и 46°04'02" в.д., далее по прямой линии до точки № 9 с № 8 с координатами 56°11'59" с.ш. и 46°03'55" в.д., далее по береговой линии по нормальному подпорному уровню Чебоксарского водохранилища до точки № 10 с координатами 56°14'25" с.ш. и 46°02'22" в.д., далее по прямой линии до точки № 11 с координатами 56°14'44" с.ш. и 46°02'43" в.д., далее по береговой линии по	Промышленное рыболовство»;
-------	----	-------	--	----------------------------

нормальному подпорному уровню Чебоксарского водохранилища до точки № 12 с координатами 56°14'52" с.ш. и 46°02'51" в.д., далее по прямой линии до точки № 13 с координатами 56°15'11" с.ш. и 46°02'17" в.д., далее по береговой линии по нормальному подпорному уровню Чебоксарского водохранилища до точки № 1 с координатами 56°14'22" с.ш. и 46°06'40" в.д.  
(Данный рыболовный участок расположен в пределах границ Юринского муниципального района)

сноску \*\* изложить в следующей редакции:

«\*\* - карты рыболовных участков № 1-17, 19, 21, 23, 27 прилагаются.»;


карту рыболовного участка № 1 изложить согласно приложению № 1 к настоящему приказу;

карту рыболовного участка № 10 изложить согласно приложению № 2 к настоящему приказу;

дополнить картой рыболовного участка № 17 согласно приложению № 3 к настоящему приказу.

2. Отменить приказ Министерства природных ресурсов, экологии и охраны окружающей среды Республики Марий Эл от 22 августа 2022 г. № 301 «О внесении изменений в приказ Министерства природных ресурсов, экологии и охраны окружающей среды Республики Марий Эл от 17 марта 2020 г. № 140».

И.о. министра



А.Н.Киселев

Министерство внутренней политики,  
развития местного самоуправления и юстиции  
Республики Марий Эл  
Внесен в Реестр нормативных  
правовых актов органов исполнительной власти  
Республики Марий Эл

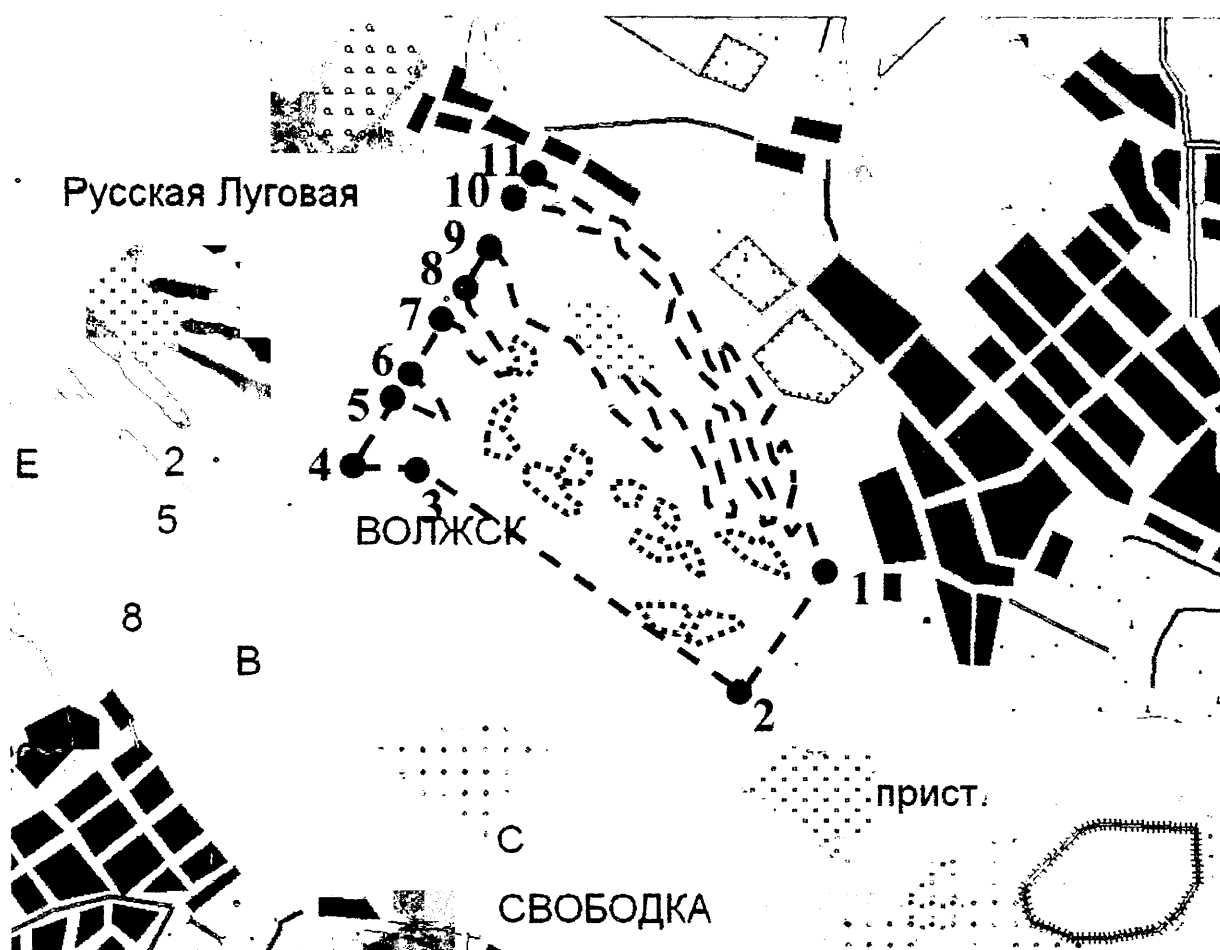
**Регистрационный номер**

**1 2 0 4 2 0 2 2 0 0 2 6**

• 10 " 10 20 22 г.

ПРИЛОЖЕНИЕ № 1  
к приказу Министерства природных ресурсов,  
экологии и охраны окружающей среды  
Республики Марий Эл  
от «17» марта 2020 г. № 140  
(в редакции приказа от 27 сентября 2022 г. № 35)

Карта  
рыболовного участка № 1 площадью 0,38 тыс.га  
(Куйбышевское водохранилище)

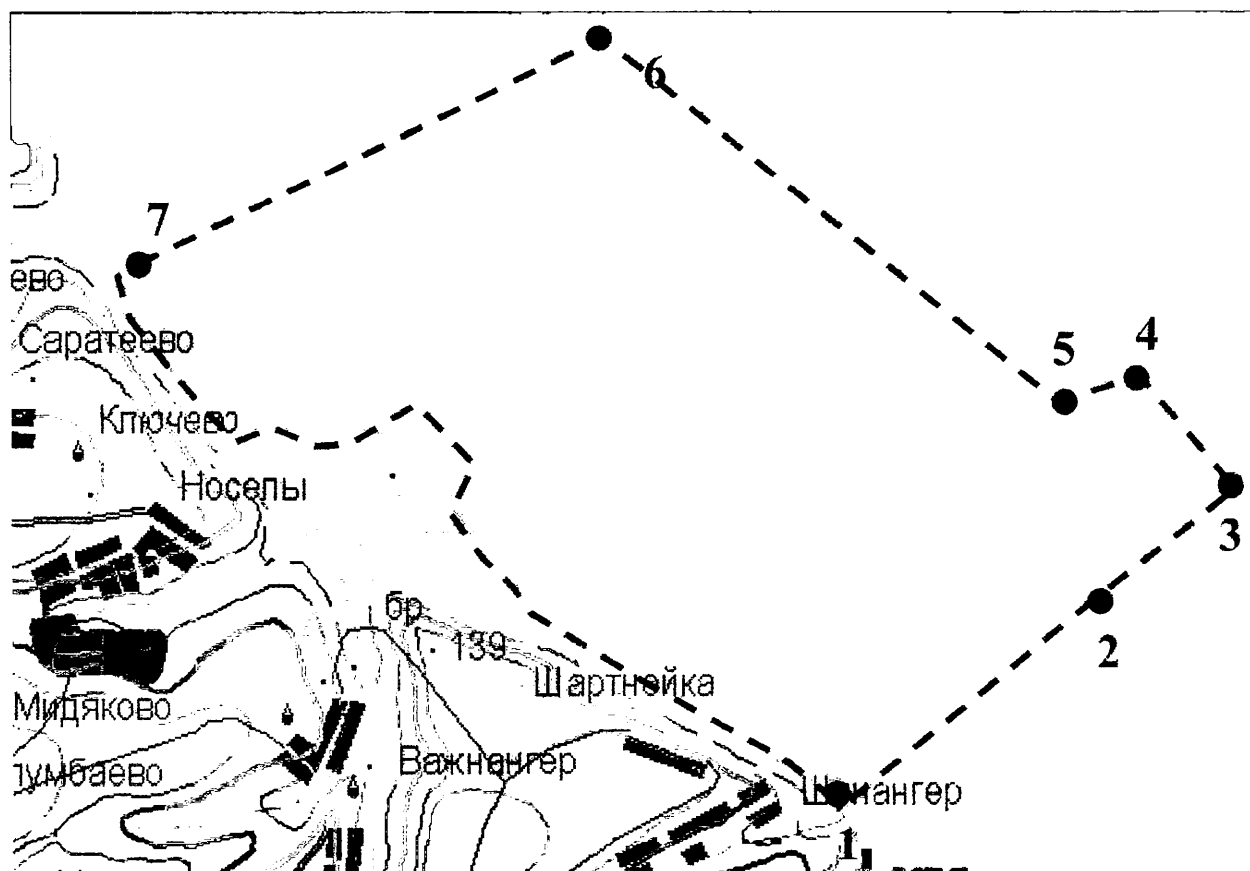


Условные обозначения:

- - - граница рыболовного участка № 1;
- - точки рыболовного участка № 1 с географическими координатами (№ 1 - 55°51'42" с.ш. и 48°19'11" в.д., № 2 - 55°51'14" с.ш. и 48°18'59" в.д., № 3 - 55°52'01" с.ш. и 48°16'52" в.д., № 4 - 55°51'57" с.ш. и 48°16'27" в.д., № 5 - 55°52'17" с.ш. и 48°16'46" в.д., № 6 - 55°52'19" с.ш. и 48°16'48" в.д., № 7 - 55°52'36" с.ш. и 48°17'04" в.д., № 8 - 55°52'40" с.ш. и 48°17'08" в.д., № 9 - 55°52'50" с.ш. и 48°17'17" в.д., № 10 - 55°52'56" с.ш. и 48°17'23" в.д., № 11 - 55°53'02" с.ш. и 48°17'28" в.д.);
- .... - граница земельных участков (островов), не входящих в состав (площадь) рыболовного участка.

**ПРИЛОЖЕНИЕ № 2**  
к приказу Министерства природных ресурсов,  
экологии и охраны окружающей среды  
Республики Марий Эл  
от «17» марта 2020 г. № 140  
(в редакции приказа от 27 сентября 2022 г. № 35)

**Карта**  
рыболовного участка № 10 площадью 3,033 тыс.га  
(Чебоксарское водохранилище)



Условные обозначения:

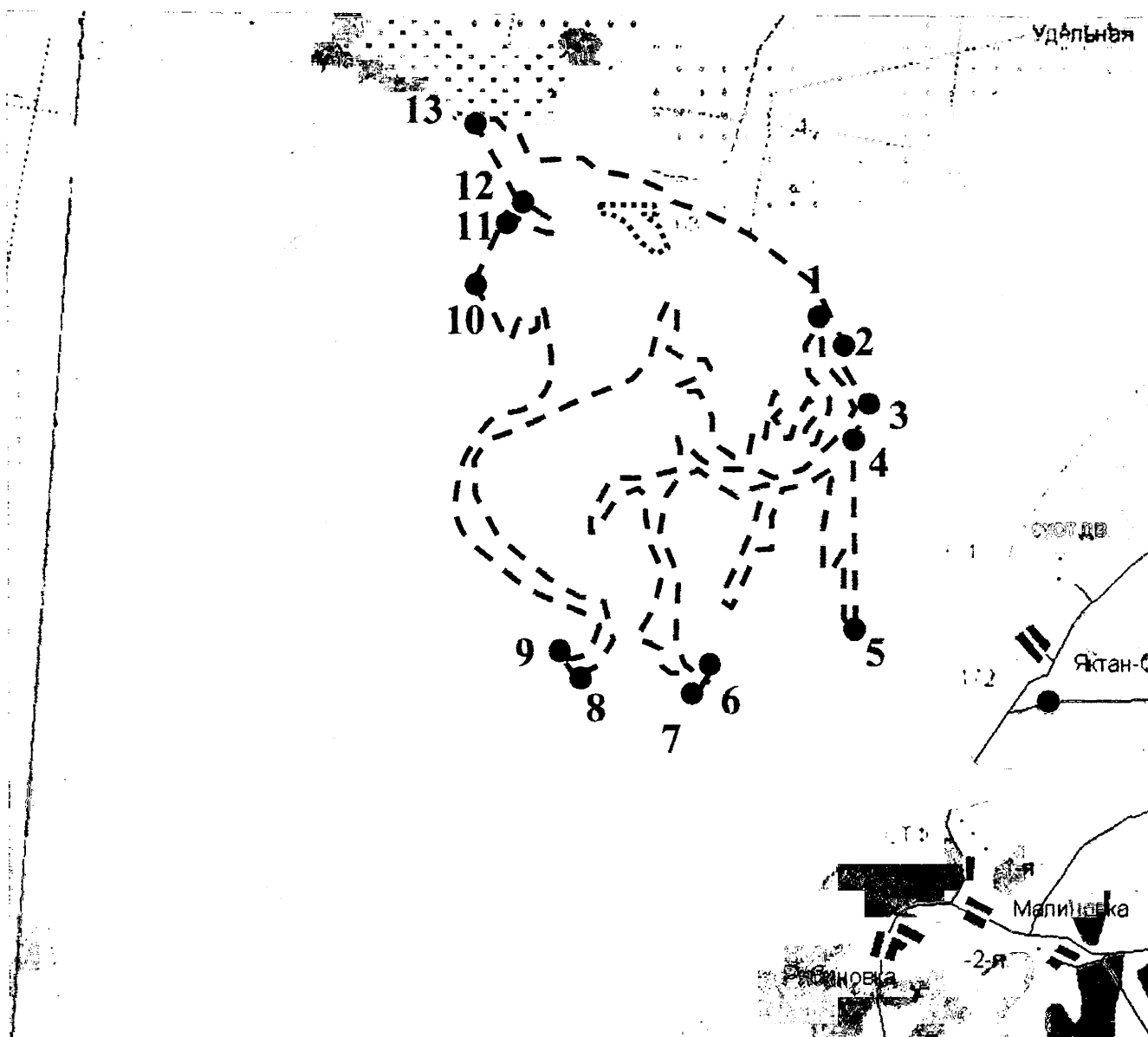
— — - граница рыболовного участка № 10;

● - точки рыболовного участка № 10 с географическими координатами (№ 1 56°13'22" с.ш. и 46°44'07" в.д., № 2 56°14'36" с.ш. и 46°47'09" в.д., № 3 56°15'01" с.ш. и 46°48'10" в.д., № 4 56°15'37" с.ш. и 46°47'18" в.д., № 5 56°15'33" с.ш. и 46°46'26" в.д., № 6 56°16'58" с.ш. и 46°45'11" в.д., № 7 56°15'02" с.ш. и 46°39'18" в.д.).

.... - граница земельных участков (островов), не входящих в состав (площадь) рыболовного участка.

ПРИЛОЖЕНИЕ № 3  
к приказу Министерства природных ресурсов,  
экологии и охраны окружающей среды  
Республики Марий Эл  
от «17» марта 2020 г. № 140  
(в редакции приказа от 27 сентября 2022 г. № 35)

**Карта**  
рыболовного участка № 17 площадью 1,384 тыс.га  
(Чебоксарское водохранилище)



Условные обозначения:

— — - граница рыболовного участка № 17;

● - точки рыболовного участка № 17 с географическими координатами

№ 1 - 56°14'22" с.ш. и 46°06'40" в.д., № 2 - 56°13'52" с.ш. и 46°07'14" в.д., № 3 - 56°13'25" с.ш. и 46°07'47" в.д., № 4 - 56°13'22" с.ш. и 46°07'06" в.д., № 5 - 56°12'04" с.ш. и 46°06'55" в.д., № 6 - 56°12'04" с.ш. и 46°05'31" в.д., № 7 - 56°11'51" с.ш. и 46°05'26" в.д., № 8 - 56°11'47" с.ш. и 46°04'02" в.д., № 9 с № 8 - 56°11'59" с.ш. и 46°03'55" в.д., № 10 - 56°14'25" с.ш. и 46°02'22" в.д., № 11 - 56°14'44" с.ш. и 46°02'43" в.д., № 12 - 56°14'52" с.ш. и 46°02'51" в.д., № 13 - 56°15'11" с.ш. и 46°02'17" в.д.

.... - граница земельных участков (островов), не входящих в состав (площадь) рыболовного участка.