



**МАРИЙ ЭЛ РЕСПУБЛИКЫН
ПЎРТЎС ПОЯНЛЫК,
ЭКОЛОГИЙ ДА ЙЫРВЕЛЫМ
АРАЛЫМЕ ШОТЫШТО
МИНИСТЕРСТВЫЖЕ**

**МИНИСТЕРСТВО
ПРИРОДНЫХ РЕСУРСОВ,
ЭКОЛОГИИ И ОХРАНЫ
ОКРУЖАЮЩЕЙ СРЕДЫ
РЕСПУБЛИКИ МАРИЙ ЭЛ**

ШЎДЫК

15.06.2022

ПРИКАЗ

№ 222

**О внесении изменения в приказ Министерства природных
ресурсов, экологии и охраны окружающей среды
Республики Марий Эл от 30 ноября 2018 г. № 691**

В соответствии с частью 2 статьи 87 Лесного кодекса Российской Федерации, приказом Министерства природных ресурсов и экологии Российской Федерации от 27 февраля 2017 г. № 72 «Об утверждении состава лесохозяйственных регламентов, порядка их разработки, сроков их действия и порядка внесения в них изменений», подпунктом 4 пункта 12 Положения о Министерстве природных ресурсов, экологии и охраны окружающей среды Республики Марий Эл, утвержденного постановлением Правительства Республики Марий Эл от 12 февраля 2018 г. № 51, п р и к а з ы в а ю:

1. Внести изменение в Лесохозяйственный регламент Юринского лесничества, утвержденный приказом Министерства природных ресурсов, экологии и охраны окружающей среды Республики Марий Эл от 30 ноября 2018 г. № 691 «Об утверждении Лесохозяйственного регламента Юринского лесничества», изложив его в новой редакции (прилагается).

2. Отменить приказ Министерства природных ресурсов, экологии и охраны окружающей среды Республики Марий Эл от 28 апреля 2022 г. № 152 «О внесении изменения в приказ Министерства природных ресурсов, экологии и охраны окружающей среды Республики Марий Эл от 30 ноября 2018 г. № 691».

3. Руководителю государственного казенного учреждения Республики Марий Эл «Западное межрайонное управление лесами» осуществлять контроль за исполнением Лесохозяйственного регламента

Юринского лесничества на территории лесничества с учетом внесенных изменений.

4. Начальнику отдела использования и воспроизводства лесов и ведения государственного лесного реестра довести настоящий приказ до сведения государственного казенного учреждения Республики Марий Эл «Западное межрайонное управление лесами» под роспись.


5. Настоящий приказ вступает в силу со дня его официального опубликования за исключением:

абзацев третьего, пятого, тринадцатого, семнадцатого подраздела «Приказы Министерства природных ресурсов и экологии Российской Федерации (далее - Минприроды России)» раздела «Перечень законодательных и иных нормативно-правовых актов, нормативно-технических, методических и проектных документов, на основе которых разработан лесохозяйственный регламент», абзаца третьего подраздела 2.15, абзаца первого подраздела 2.19.3 Лесохозяйственного регламента Юринского лесничества в редакции настоящего приказа, которые вступают в силу с 1 сентября 2022 г.;

абзаца тридцать первого подраздела «Приказы Министерства природных ресурсов и экологии Российской Федерации (далее - Минприроды России)» раздела «Перечень законодательных и иных нормативно-правовых актов, нормативно-технических, методических и проектных документов, на основе которых разработан лесохозяйственный регламент» Лесохозяйственного регламента Юринского лесничества в редакции настоящего приказа, который вступает в силу с 1 марта 2023 г.;

абзаца семнадцатого подраздела «Законодательные акты Российской Федерации» раздела «Перечень законодательных и иных нормативно-правовых актов, нормативно-технических, методических и проектных документов, на основе которых разработан лесохозяйственный регламент» Лесохозяйственного регламента Юринского лесничества в редакции настоящего приказа, который вступает в силу с 1 сентября 2023 г.

Министр



А.Н. Киселев

Министерство внутренней политики,
развития местного самоуправления и юстиции
Республики Марий Эл
Внесен в Реестр нормативных
правовых актов органов исполнительной власти
Республики Марий Эл

Регистрационный номер

120420220016

« 29 » 06 2022 г.

УТВЕРЖДЁН
приказом Министерства
природных ресурсов, экологии
и охраны окружающей среды
Республики Марий Эл
от 30 ноября 2018 г. № 691
(в редакции приказа
Министерства природных
ресурсов, экологии и охраны
окружающей среды
Республики Марий Эл
от 15 июня 2022 г. № 222)

ЛЕСОХОЗЯЙСТВЕННЫЙ РЕГЛАМЕНТ ЮРИНСКОГО ЛЕСНИЧЕСТВА

**г. Йошкар-Ола
2022год**

№ пп	Содержание	Стр.
	Введение	5
Глава 1	Общие сведения	
1.1	Краткая характеристика Юринского лесничества	13
1.1.1	Наименование и местоположение Юринского лесничества	13
1.1.2	Общая площадь Юринского лесничества	13
1.1.3	Распределение территории Юринского лесничества по муниципальным образованиям	14
1.1.4	Распределение лесов Юринского лесничества по лесорастительным зонам и лесным районам и зонам лесозащитного и лесосеменного районирования	14
1.1.5	Распределение лесов Юринского лесничества по целевому назначению и категориям защитных лесов по кварталам или их частям, а также основания выделения защитных, эксплуатационных и резервных лесов	15
1.1.6	Характеристика лесных и нелесных земель из состава земель лесного фонда на территории Юринского лесничества	24
1.1.7	Характеристика имеющихся и проектируемых особо охраняемых природных территорий и объектов, планов по их организации, развитию экологических сетей, сохранению биоразнообразия	24
1.1.8	Характеристика проектируемых лесов национального наследия	26
1.1.9	Перечень видов биологического разнообразия и размеров буферных зон, подлежащих сохранению при осуществлении лесосечных работ	26
1.1.10	Характеристика существующих объектов лесной, лесоперерабатывающей инфраструктуры, объектов, не связанных с созданием лесной инфраструктуры, мероприятий по строительству, реконструкции и эксплуатации указанных объектов, предусмотренных документами территориального планирования	27
1.1.11	Виды разрешенного использования лесов на территории Юринского лесничества с распределением по кварталам	29
Глава 2	Нормативы, параметры и сроки использования лесов	
2.1	Нормативы, параметры и сроки использования лесов для заготовки древесины	38
2.1.1	Расчетная лесосека для осуществления рубок спелых и перестойных лесных насаждений	40
2.1.2	Расчетная лесосека (ежегодный допустимый объем изъятия древесины) для осуществления рубок средневозрастных, приспевающих, спелых, перестойных лесных насаждениях при уходе за лесами	74
2.1.3	Расчетная лесосека (ежегодный допустимый объем изъятия древесины) при всех видах рубок	86
2.1.4	Возрасты рубок	88
2.1.5	Параметры основных организационно-технических элементов рубок в спелых и перестойных лесных насаждениях (процент (интенсивность) выборки древесины с учетом полноты древостоя и состава, размеры лесосек, сроки примыкания лесосек, количество зарубов, сроки повторяемости рубок)	88
2.1.6	Методы лесовосстановления	90
2.1.7	Сроки использования лесов для заготовки древесины и другие сведения	91
2.2	Нормативы, параметры и сроки использования лесов для заготовки живицы	92
2.3	Нормативы, параметры и сроки использования лесов для заготовки и сбора недревесных лесных ресурсов	94

№ пп	Содержание	Стр.
2.4	Нормативы, параметры и сроки использования лесов для заготовки пищевых лесных ресурсов и сбора лекарственных растений	96
2.4.1	Нормативы (ежегодные допустимые объемы) и параметры использования лесов для заготовки пищевых лесных ресурсов и сбора лекарственных растений по их видам	97
2.4.2	Сроки заготовки и сбора пищевых лесных ресурсов и сбора лекарственных растений	99
2.4.3	Сроки заготовки и сбора при заготовке древесных соков	99
2.4.4	Сроки использования лесов для заготовки пищевых лесных ресурсов и сбора лекарственных растений	100
2.5	Нормативы, параметры и сроки использования лесов для осуществления видов деятельности в сфере охотничьего хозяйства	100
2.6	Нормативы, параметры и сроки использования лесов для ведения сельского хозяйства	101
2.7	Нормативы, параметры и сроки использования лесов для осуществления научно-исследовательской и образовательной деятельности	103
2.8	Нормативы, параметры и сроки использования лесов для осуществления рекреационной деятельности	104
2.8.1	Нормативы использования лесов для осуществления рекреационной деятельности (допустимая рекреационная нагрузка по типам ландшафтов и другое)	105
2.8.2	Перечень кварталов и (или) частей кварталов зоны рекреационной деятельности, в том числе перечень кварталов и (или) их частей, в которых допускается возведение физкультурно-оздоровительных, спортивных и спортивно-технических сооружений	113
2.8.3	Функциональное зонирование территории зоны рекреационной деятельности	114
2.8.4	Перечень некапитальных строений на лесных участках и нормативы их благоустройства	115
2.8.5	Параметры и сроки использования лесов для осуществления рекреационной деятельности	118
2.9	Нормативы, параметры и сроки использования лесов для создания лесных плантаций и их эксплуатации	118
2.10	Нормативы, параметры и сроки использования лесов для выращивания лесных плодовых, ягодных, декоративных растений и лекарственных растений	119
2.11	Нормативы, параметры и сроки использования лесов для создания лесных питомников и их эксплуатации	120
2.12	Нормативы, параметры и сроки использования лесов для осуществления геологического изучения недр, разведки и добычи полезных ископаемых	121
2.13	Нормативы, параметры и сроки использования лесов для строительства и эксплуатации водохранилищ и иных искусственных водных объектов, создания и расширения территорий морских и речных портов, строительства, реконструкции и эксплуатации гидротехнических сооружений	122
2.14	Нормативы, параметры и сроки использования лесов для строительства, реконструкции, эксплуатации линейных объектов	123
2.15	Нормативы, параметры и сроки использования лесов для создания и эксплуатации объектов лесоперерабатывающей инфраструктуры	129
2.16	Нормативы, параметры и сроки использования лесов для осуществления религиозной деятельности	130

№ пп	Содержание	Стр.
2.17.	Нормативы, параметры и сроки использования лесов для выполнения изыскательских работ	130
2.18	Нормативы, параметры и сроки использования лесов для осуществления рыболовства, за исключением любительского рыболовства	131
2.19	Требования к охране, защите и воспроизводству лесов	131
2.19.1	Требования к мерам пожарной безопасности в лесах, охране лесов от загрязнения радиоактивными веществами и иного негативного воздействия	131
2.19.2	Требования к защите лесов (нормативы и параметры санитарно-оздоровительных мероприятий, профилактических мероприятий по защите лесов, мероприятий по ликвидации очагов вредных организмов, а также других определенных уполномоченным федеральным органом исполнительной власти мероприятий)	135
2.19.3	Требования к воспроизводству лесов (нормативы, параметры, сроки проведения мероприятий по лесовосстановлению, лесоразведению, уходу за лесами)	145
2.20	Особенности требований к использованию лесов по лесорастительным зонам и лесным районам, включающих схему лесорастительного районирования лесничества, особенности требований (по нормативам, параметрам и срокам использования) к различным видам использования лесов в соответствии с лесорастительными зонами и лесными районами	167
Глава 3	Ограничения использования лесов	
3.1	Ограничения по видам целевого назначения лесов	168
3.2	Ограничения по видам особо защитных участков лесов	171
3.3	Ограничения по видам использования лесов	172
	Приложения	
	Карта-схема Республики Марий Эл с выделением территории Юринского лесничества	180
	Карта-схема территории Юринского лесничества с распределением территории лесничества и участков лесничеств по лесорастительным зонам и лесным районам	181
	Карта-схема подразделения лесов Юринского лесничества по целевому назначению	182

Введение

Настоящий лесохозяйственный регламент определяет порядок использования, охраны, защиты и воспроизводства лесов Юринского лесничества Республики Марий Эл.

Лесохозяйственный регламент разработан в соответствии с ч. 7 ст. 87 Лесного кодекса Российской Федерации (далее - ЛК РФ) и приказом Минприроды России от 27.02.2017 № 72 «Об утверждении состава лесохозяйственных регламентов, порядка их разработки, сроков их действия и порядка внесения в них изменений».

Лесохозяйственный регламент содержит свод нормативов и параметров комплексного освоения лесов применительно к территории, лесорастительным условиям земель Юринского лесничества и определяет правовой режим лесных участков.

Лесохозяйственный регламент обязателен для исполнения гражданами, юридическими лицами, осуществляющими использование, охрану, защиту, воспроизводство лесов в границах Юринского лесничества (ч. 6 ст. 87 ЛК РФ).

Невыполнение лесохозяйственного регламента является основанием для досрочного расторжения договоров аренды лесных участков, договоров купли-продажи лесных насаждений, принудительного прекращения права постоянного (бессрочного) пользования лесными участками или безвозмездного пользования лесными участками, прекращения сервитута или публичного сервитута (ст. 24, 51, 60.1, 61 ЛК РФ).

В лесохозяйственном регламенте в отношении лесов Юринского лесничества в соответствии с ч. 5 ст. 87 ЛК РФ устанавливаются:

- виды разрешенного использования лесов, определяемые в соответствии со ст. 25 ЛК РФ;
- возрасты рубок, расчетная лесосека, сроки использования лесов и другие параметры их разрешенного использования;
- ограничение использования лесов в соответствии со ст. 27 ЛК РФ;
- требования к охране, защите, воспроизводству лесов.

Лес в настоящем регламенте рассматривается как совокупность лесной растительности, земли, животного мира и других компонентов окружающей среды, имеющей ключевое экологическое и важное экономическое и социальное значение.

Ведение лесного хозяйства на территории лесничества должно обеспечивать:

- сохранение и усиление средообразующих, водоохраных, защитных, санитарно-гигиенических и других полезных свойств леса в интересах здоровья человека;
- многоцелевое, рациональное, непрерывное, неистощительное использование лесов для удовлетворения потребностей общества в лесах и лесных ресурсах;

- сохранение лесов, в том числе посредством их охраны, защиты, воспроизводства, лесоразведения;
- улучшение качества лесов, а также повышение их продуктивности;
- рациональное использование земель;
- повышение эффективности ведения лесного хозяйства на основе единой технической политики, использование достижений науки, техники и передового опыта;
- сохранение биологического разнообразия, объектов историко-культурного и природного наследия.

Основание для разработки

Лесохозяйственный регламент Юринского лесничества разработан на основании государственного контракта № 912123 от 30 марта 2018 г.

Лесохозяйственный регламент разработан Обществом с ограниченной ответственностью «ЗЕМЛЯ» 428032, Чувашская Республика, г.Чебоксары, ул.Ярославская, д.25

тел./факс: (8352)62-66-16, E-mail: oozemly@rambler.ru

ИНН 2129056123, ОГРН 1042129024530. www.zemlya21.ru

Срок действия лесохозяйственного регламента с 1 января 2019 г. по 31 декабря 2028 г.

Внесение изменений в лесохозяйственный регламент осуществляется в порядке, установленном пп. 9 - 17 Состав лесохозяйственных регламентов, порядка их разработки, сроков их действия и порядка внесения в них изменений, утвержденных приказом Минприроды России от 27.02.2017 № 72.

При разработке Лесохозяйственного регламента Юринского лесничества использовались материалы государственного лесного реестра, материалы лесоустройства, проведенного по 1 разряду точности в 2016-2017 годах ООО «Земля» на территории Юринского лесничества Дорогучинского участкового лесничества Юринского лесного участка Дорогучинского лесного участка, Абросимовского участкового лесничества Абросимовского лесного участка и Ветлужского лесного участка, Кузьминского участкового лесничества Кузьминского лесного участка и на землях, ранее находившихся во владении сельскохозяйственных организаций, а также АО «ОКБ Минстроя и ЖКХ Республики Марий Эл» и Филиалом ФГБУ «Рослесинфорг» по Республике Марий Эл на территории Юринского лесничества Юркинского участкового лесничества Юркинского лесного участка и Кромского лесного участка, Кузьминского участкового лесничества Козиковского лесного участка.

Перечень законодательных и иных нормативно-правовых актов, нормативно-технических, методических и проектных документов, на основе которых разработан лесохозяйственный регламент.

Законодательные акты Российской Федерации

Конституция Российской Федерации - принята всенародным голосованием 12.12.1993.

Гражданский кодекс Российской Федерации (часть первая) от 30.11.1994 № 51-ФЗ.

Гражданский кодекс Российской Федерации (часть вторая) от 26.01.1996 № 14-ФЗ.

Лесной кодекс Российской Федерации от 04.12.2006 № 200-ФЗ.

Водный кодекс Российской Федерации от 03.06.2006 № 74-ФЗ.

Градостроительный кодекс Российской Федерации от 29.12.2004 № 190-ФЗ.

Земельный кодекс Российской Федерации от 25.10.2001 № 136-ФЗ.

Закон Российской Федерации от 21.02.1992 № 2395-1 «О недрах».

Федеральный закон от 21.12.1994 № 69-ФЗ «О пожарной безопасности».

Федеральный закон от 14.03.1995 № 33-ФЗ «Об особо охраняемых природных территориях».

Федеральный закон от 24.04.1995 № 52-ФЗ «О животном мире».

Федеральный закон от 30.12.2015 № 431-ФЗ «О геодезии, картографии и пространственных данных и о внесении изменений в отдельные законодательные акты Российской Федерации».

Федеральный закон от 23.08.1996 № 127-ФЗ «О науке и государственной научно-технической политике».

Федеральный закон от 19.07.1997 № 109-ФЗ «О безопасном обращении с пестицидами и агрохимикатами».

Федеральный закон от 21.07.1997 № 117-ФЗ «О безопасности гидротехнических сооружений».

Федеральный закон от 26.09.1997 № 125-ФЗ «О свободе совести и о религиозных объединениях».

Федеральный закон от 30.12.2021 № 454-ФЗ «О семеноводстве».

Федеральный закон от 25.02.1999 № 39-ФЗ «Об инвестиционной деятельности в Российской Федерации, осуществляемой в форме капитальных вложений».

Федеральный закон от 31.03.1999 № 69-ФЗ «О газоснабжении в Российской Федерации».

Федеральный закон от 06.10.1999 № 184-ФЗ «Об общих принципах организации законодательных (представительных) и исполнительных органов государственной власти субъектов Российской Федерации».

Федеральный закон от 25.06.2002 № 73-ФЗ «Об объектах культурного наследия (памятниках истории и культуры) народов Российской Федерации».

Федеральный закон от 24.07.2007 № 221-ФЗ «О кадастровой деятельности».

Федеральный закон от 13.07.2015 № 218-ФЗ «О государственной регистрации недвижимости».

Федеральный закон от 21.07.2014 № 206-ФЗ «О карантине растений».

Федеральный закон от 18.06.2001 № 78-ФЗ «О землеустройстве».

Федеральный закон от 08.08.2001 № 129-ФЗ «О государственной регистрации юридических лиц и индивидуальных предпринимателей».

Федеральный закон от 10.01.2002 № 7-ФЗ «Об охране окружающей среды».

Федеральный закон от 26.03.2003 № 35-ФЗ «Об электроэнергетике».

Федеральный закон от 07.07.2003 № 126-ФЗ «О связи».

Федеральный закон от 06.10.2003 № 131-ФЗ «Об общих принципах организации местного самоуправления в Российской Федерации».

Федеральный закон от 21.12.2004 № 172-ФЗ «О переводе земель или земельных участков из одной категории в другую».

Федеральный закон от 04.12.2006 № 201-ФЗ «О введении в действие ЛК РФ».

Федеральный закон от 26.07.2006 № 135-ФЗ «О защите конкуренции».

Федеральный закон от 29.12.2006 № 264-ФЗ «О развитии сельского хозяйства».

Федеральный закон от 22.07.2008 № 123-ФЗ «Технический регламент о требованиях пожарной безопасности».

Федеральный закон от 24.07.2009 № 209-ФЗ «Об охоте и о сохранении охотничьих ресурсов и о внесении изменений в отдельные законодательные акты Российской Федерации».

Федеральный закон от 25.10.2001 № 137-ФЗ «О введении в действие Земельного кодекса Российской Федерации».

Федеральный закон от 29.07.2017 № 280-ФЗ «О внесении изменений в отдельные законодательные акты Российской Федерации в целях устранения противоречий в сведениях государственных реестров и установления принадлежности земельного участка у определенной категории земель».

Акты Правительства Российской Федерации

Постановление Правительства Российской Федерации от 13.08.1996 № 997 «Об утверждении Требований по предотвращению гибели объектов животного мира при осуществлении производственных процессов, а также при эксплуатации транспортных магистралей, трубопроводов, линий связи и электропередачи».

Постановление Правительства Российской Федерации от 22.05.2007 № 310 «О ставках платы за единицу объема лесных ресурсов и ставках платы за единицу площади лесного участка находящегося в федеральной собственности».

Постановление Правительства Российской Федерации от 09.12.2020 № 2047 «Об утверждении правил санитарной безопасности

в лесах».

Постановление Правительства Российской Федерации от 07.10.2020 № 1614 «Об утверждении Правил пожарной безопасности в лесах».

Постановление Правительства Российской Федерации от 24.02.2009 № 160 «О порядке установления охранных зон объектов электросетевого хозяйства и особых условий использования земельных участков, расположенных в границах таких зон».

Постановление Правительства Российской Федерации от 21.12.2019 № 1755 «Об утверждении Правил изменения границ земель, на которых располагаются леса, указанные в пунктах 3 и 4 части 1 статьи 114 Лесного кодекса Российской Федерации, и определения функциональных зон в лесах, расположенных в лесопарковых зонах».

Постановление Правительства Российской Федерации от 16.04.2011 № 281 «О мерах противопожарного обустройства лесов».

Постановление Правительства Российской Федерации от 12.11.2016 № 1158 «Об утверждении Положения об осуществлении контроля за достоверностью сведений о санитарном и лесопатологическом состоянии лесов и обоснованностью мероприятий, предусмотренных актами лесопатологических обследований, утвержденными уполномоченными органами государственной власти субъектов Российской Федерации, осуществляющими переданные им полномочия Российской Федерации в области лесных отношений».

Постановление Правительства Российской Федерации от 24.02.2009 № 161 «Об утверждении Положения о предоставлении в аренду без проведения аукциона лесного участка, в том числе расположенного в резервных лесах, для выполнения изыскательских работ».

Распоряжение Правительства Российской Федерации от 17.07.2012 № 1283-р «Об утверждении Перечня объектов лесной инфраструктуры для защитных лесов, эксплуатационных лесов, резервных лесов».

Распоряжение Правительства Российской Федерации от 23.04.2022 № 999-р «Об утверждении Перечня некапитальных строений, сооружений, не связанных с созданием лесной инфраструктуры, для защитных лесов, эксплуатационных лесов, резервных лесов».

Приказы Министерства природных ресурсов и экологии Российской Федерации (далее - Минприроды России)

Приказ Минприроды России от 24.07.2020 № 477 «Об утверждении Правил охоты».

Приказ Минприроды России от 28.03.2014 № 161 «Об утверждении видов средств предупреждения и тушения лесных пожаров, нормативов обеспеченности данными средствами лиц, использующих леса, норм наличия средств, предупреждения и тушения лесных пожаров при использовании лесов».

Приказ Минприроды России от 29.12.2021 № 1024 «Об утверждении Правил лесовосстановления, формы, состава, порядка согласования проекта лесовосстановления, оснований для отказа в его

согласовании, а также требований к формату в электронной форме проекта лесовосстановления».

Приказ Минприроды России от 01.12.2020 № 993 «Об утверждении Правил заготовки древесины и особенностей заготовки древесины в лесничествах, указанных в статье 23 Лесного кодекса Российской Федерации».

Приказ Минприроды России от 17.01.2022 № 23 «Об утверждении Видов лесосечных работ, порядка и последовательности их проведения, Формы технологической карты лесосечных работ, Формы акта осмотра лесосеки и Порядка осмотра лесосеки».

Приказ Минприроды России от 11.03.2019 № 150 «Об утверждении Порядка отнесения земель, предназначенных для лесовосстановления, к землям, на которых расположены леса, и формы соответствующего акта».

Приказ Минприроды России от 09.11.2020 № 912 «Об утверждении Правил осуществления мероприятий по предупреждению распространения вредных организмов».

Приказ Минприроды России от 09.11.2020 № 910 «Об утверждении Порядка проведения лесопатологических обследований и формы акта лесопатологического обследования».

Приказ Минприроды России от 30.07.2020 № 513 «Об утверждении Порядка государственной или муниципальной экспертизы проекта освоения лесов».

Приказ Минприроды России от 27.02.2017 № 72 «Об утверждении состава лесохозяйственных регламентов, порядка их разработки, сроков их действия и порядок внесения в них изменений».

Приказ Минприроды России от 18.08.2014 № 367 «Об утверждении Перечня лесорастительных зон Российской Федерации и Перечня лесных районов Российской Федерации».

Приказ Минприроды России от 29.05.2017 № 264 «Об утверждении Особенности охраны в лесах редких и находящихся под угрозой исчезновения деревьев, кустарников, лиан, иных лесных растений, занесенных в Красную книгу Российской Федерации или красные книги субъектов Российской Федерации».

Приказ Минприроды России от 31.01.2022 № 54 «Об утверждении Правил использования лесов для создания и эксплуатации объектов лесоперерабатывающей инфраструктуры».

Приказ Минприроды России от 02.07.2020 № 408 «Об утверждении Правил использования лесов для ведения сельского хозяйства и Перечня случаев использования лесов для ведения сельского хозяйства без предоставления лесного участка, с установлением или без установления сервитута, публичного сервитута».

Приказ Минприроды России от 30.07.2020 № 534 «Об утверждении Правил ухода за лесами».

Приказ Минприроды России от 12.12.2017 № 661 «Об утверждении Правил использования лесов для осуществления видов деятельности в сфере охотничьего хозяйства и Перечня случаев

использования лесов для осуществления видов деятельности в сфере охотничьего хозяйства без предоставления лесных участков».

Приказ Минприроды России от 20.12.2021 № 978 «Об утверждении Правил лесоразведения, формы, состава, порядка согласования проекта лесоразведения, оснований для отказа в его согласовании, а также требований к формату в электронной форме проекта лесоразведения».

Приказ Минприроды России от 28.07.2020 № 496 «Об утверждении Правил заготовки и сбора недревесных лесных ресурсов».

Приказ Минприроды России от 29.03.2018 № 122 «Об утверждении Лесоустроительной инструкции».

Приказ Минприроды России от 15.01.2019 № 10 «Об утверждении Порядка ведения государственного лесного реестра и внесении изменений в Перечень, формы и порядок подготовки документов, на основании которых осуществляется внесение документированной информации в государственный лесной реестр и ее изменение, утвержденные приказом Минприроды России от 11 ноября 2013 г. № 496».

Приказ Минприроды России от 07.07.2020 № 417 «Об утверждении Правил использования лесов для осуществления геологического изучения недр, разведки и добычи полезных ископаемых и Перечня случаев использования лесов в целях осуществления геологического изучения недр, разведки и добычи полезных ископаемых без предоставления лесного участка, с установлением или без установления сервитута».

Приказ Минприроды России от 10.07.2020 № 434 «Об утверждении Правил использования лесов для строительства, реконструкции, эксплуатации линейных объектов и Перечня случаев использования лесов для строительства, реконструкции, эксплуатации линейных объектов без предоставления лесного участка, с установлением или без установления сервитута, публичного сервитута».

Приказ Минприроды России от 28.07.2020 № 497 «Об утверждении Правил использования лесов для выращивания лесных плодовых, ягодных, декоративных растений, лекарственных растений».

Приказ Минприроды России от 28.07.2020 № 494 «Об утверждении правил заготовки пищевых лесных ресурсов и сбора лекарственных растений».

Приказ Минприроды России от 09.11.2020 № 908 «Об утверждении Правил использования лесов для осуществления рекреационной деятельности».

«Приказ Минприроды России от 09.11.2020 № 911 «Об утверждении Правил заготовки живицы».

Приказ Минприроды России от 27.07.2020 № 487 «Об утверждении Правил использования лесов для осуществления

научно-исследовательской деятельности, образовательной деятельности».

Приказ Минприроды России от 12.08.2021 № 558 «Об утверждении Особенности использования, охраны, защиты, воспроизводства лесов, расположенных на особо охраняемых природных территориях».

Приказ Минприроды России от 12.10.2021 № 737 «Об утверждении Правил создания лесных питомников и их эксплуатации».

Приказ Минприроды России от 13.10.2021 № 742 «Об утверждении Правил использования лесов для осуществления рыболовства».

Приказ Минприроды России от 16.11.2021 № 864 «Об утверждении Составы проекта освоения лесов, порядка его разработки и внесения в него изменений, требований к формату проекта освоения лесов в форме электронного документа».

Приказы Федерального агентства лесного хозяйства (далее - Рослесхоз)

Приказ Рослесхоза от 29.10.2008 № 329 «Об отнесении лесов к эксплуатационным, резервным лесам и установлении их границ».

Приказ Рослесхоза от 09.04.2015 № 105 «Об установлении возрастов рубок».

Приказ Рослесхоза от 05.12.2011 № 513 «Об утверждении Перечня видов (пород) деревьев и кустарников, заготовка древесины которых не допускается».

Приказ Рослесхоза от 19.12.2007 № 498 «Об отнесении лесов к защитным, эксплуатационным и резервным лесам».

Приказ Рослесхоза от 27.05.2011 № 191 «Об утверждении Порядка исчисления расчетной лесосеки».

Приказ Рослесхоза от 05.07.2011 № 287 «Об утверждении классификации природной пожарной опасности лесов и классификации пожарной опасности в лесах в зависимости от условий погоды».

Приказ Рослесхоза от 27.04.2012 № 174 «Об утверждении Нормативов противопожарного обустройства лесов».

Приказ Рослесхоза от 08.06.2018 № 477 «Об установлении границ Килемарского, Кокшайского, Новоторъяльского, Сернурского, Юринского лесничеств Республики Марий Эл, об отнесении лесов в защитным лесам, эксплуатационным лесам и установлении их границ, о выделении особо защитных участков лесов и установлении их границ, признании утратившими силу некоторых положений приказов Рослесхоза от 26.06.2008 № 182, от 26.10.2010 № 401, от 30.09.2014 № 366».

Нормативно-правовые акты Республики Марий Эл

Закон Республики Марий Эл от 31.05.2007 № 26-З «О реализации полномочий Республики Марий Эл в области лесных отношений».

Закон Республики Марий Эл от 07.03.2008 № 8-З «О землях особо охраняемых территорий в Республике Марий Эл».

Распоряжение Главы Республики Марий Эл от 15.05.2013 № 142-рг «Об утверждении Схемы размещения, использования и охраны охотничьих угодий на территории Республики Марий Эл».

Глава 1 Общие сведения

1.1. Краткая характеристика Юринского лесничества

1.1.1. Наименование и местоположение Юринского лесничества

Юринское лесничество расположено в западной части Республики Марий Эл на левом берегу реки Волга на территориях Юринского и Горномарийского районов.

На западе и севере территория лесничества граничит с Нижегородской областью, на востоке с Килемарским и Руткинским лесничествами, на юге -с Руткинским лесничеством.

На схематической карте показано местоположение Юринского лесничества на территории Республики Марий Эл.

Юринское лесничество - филиал государственного казенного учреждения Республики Марий Эл «Западное межрайонное управление лесами» находится по адресу: 425320; Республика Марий Эл, Юринский район, п. Юрино, пер.Володарского, 24 А.

1.1.2. Общая площадь Юринского лесничества

Юринское лесничество организовано приказом Рослесхоза от 26.06.2008 № 182 «Об определении количества лесничеств на территории Республики Марий Эл и установлении их границ».

Общая площадь Юринского лесничества по данным государственного лесного реестра на 01.01.2018 составляет 179747,0 га, в него входит четыре участковых лесничества:

Дорогучинское, в которое входит два лесных участка: Дорогучинский лесной участок площадью 25851 га и Юринский лесной участок площадью 22992 га;

Абросимовской, которое делится на два лесных участка: Абросимовский лесной участок площадью 21642 га и Ветлужский лесной участок площадью 18246 га;

Юркинское, которое делится на два лесных участка: Юркинский лесной участок площадью 19274 га и Кромский лесной участок площадью 21212 га;

Кузьминское, которое делится на два лесных участка: Кузьминский лесной участок площадью 28557 га и Козиковский лесной участок площадью 21973 га.

Сведения о лесных участках, включенных в границы Юринского лесничества, содержатся в приказе Рослесхоза от 08.06.2018 № 477.

1.1.3. Распределение территории Юринского лесничества по муниципальным образованиям

Распределение территории Юринского лесничества по муниципальным образованиям приводится в таблице 1.

Таблица 1

Структура Юринского лесничества

№.№ пп	Наименование участковых лесничеств	Наименование лесного участка	Административный район (муниципальное образование)	Общая площадь, га
1	2	3	4	5
1	Дорогучинское	Дорогучинский	Юринский	17918,0
			Горномарийский	7933,0
		Юринский	Юринский	22992,0
Итого				48843,0
2	Абросимовское	Абросимовский	Юринский	21642,0
		Ветлужский	Юринский	18246,0
Итого				39888,0
3	Юркинское	Юркинский	Юринский	19274,0
		Кромский	Юринский	21212,0
Итого				40486,0
4	Кузьминское	Кузьминский	Юринский	28557,0
		Козиковский	Юринский	21973,0
Итого				50530,0
Всего				179747,0

Карта-схема Республики Марий Эл с выделением территории Юринского лесничества прилагается (Приложение 1 к Лесохозяйственному регламенту Юринского лесничества).

1.1.4. Распределение лесов Юринского лесничества по лесорастительным зонам и лесным районам и зонам лесозащитного и лесосеменного районирования

В соответствии с приказом Минприроды России от 18.08.2014 № 367 «Об утверждении Перечня лесорастительных зон Российской Федерации и Перечня лесных районов Российской Федерации» леса Республики Марий Эл отнесены к зоне хвойно-широколиственных лесов, лесному району хвойно-широколиственных (смешанных) лесов европейской части Российской Федерации.

Распределение территории Юринского лесничества по лесорастительным зонам и лесным районам приведено в таблице 2 и на карте-схеме территории Юринского лесничества с распределением территории лесничества и участковых лесничеств по лесорастительным зонам и лесным районам (Приложение 2 к Лесохозяйственному регламенту Юринского лесничества).

Таблица 2

**Распределение территории Юринского лесничества
по лесорастительным зонам и лесным районам**

№ п/п	Наименование участкового лесничества	Наименование лесного участка	Лесорастительная зона	Лесной район	Зона лесозащитного районирования	Зона лесосеменного районирования	Переень лесных кварталов	Площадь, га				
1	2	3	4	5	6	7	8	9				
1	Дорогучинское	Дорогучинский	хвойно-широколиственные леса	хвойно-широколиственные леса европейской части Российской Федерации	средняя	2 зона Сосны обыкновенной 3 Зона Ели Европейской, 3 зона Лиственницы, 1 зона Дуба Черешчатого	1-102, 104-201	25851,0				
		Юринский					1-181	22992,0				
Итого											48843,0	
2	Абросимовское	Абросимовский									1-152,154-165	21642,0
		Ветлужский									1-125,127-132	18246,0
Итого												39888,0
3	Юркинское	Юркинский									1-164	19274,0
		Кромский									1-174	21212,0
Итого												40486,0
4	Кузьминское	Кузьминский									1-131	28557,0
		Козиковский					1-135	21973,0				
Итого								50530,0				
Всего								179747,0				

1.1.5. Распределение лесов Юринского лесничества по целевому назначению и категориям защитных лесов по кварталам или их частям, а также основания выделения защитных, эксплуатационных и резервных лесов

Распределение лесов Юринского лесничества по целевому назначению и категориям защитных лесов произведено в соответствии со ст. 110-119ЛК РФ и действующей Лесоустроительной инструкцией, утвержденной приказом Минприроды России от 29.03.2018 №122.

Кроме того, Водным кодексом Российской Федерации, Федеральным законом от 08.11.2007 № 257-ФЗ «Об автомобильных дорогах и дорожной деятельности в Российской Федерации и о внесении изменений в отдельные законодательные акты Российской Федерации», Федеральным законом от 10.01.2003 № 17-ФЗ «О железнодорожном транспорте в Российской Федерации» предусматривается установление соответственно водоохранных зон водных объектов, придорожных полос автомобильных дорог, охранных зон железных дорог, в границах которых проектируются защитные леса следующих категорий: леса, расположенные в водоохранных зонах, леса, расположенные в границах полос отвода железных дорог и придорожных полос автомобильных дорог, установленных в соответствии с законодательством Российской Федерации о железнодорожном транспорте, законодательством об автомобильных дорогах и о дорожной деятельности.

Перечень автомобильных дорог общего пользования федерального значения утвержден постановлением Правительства Российской Федерации от 17.11.2010 № 928.

Перечень автомобильных дорог общего пользования регионального или межмуниципального значения в Республике Марий Эл утвержден постановлением Правительства Республики Марий Эл от 13.12.2021 № 531.

Перечень лесных участков, отнесенных к защитным лесам, эксплуатационным лесам на территории Юринского лесничества Республики Марий Эл (за исключением зеленых и лесопарковых зон) утвержден приказом Рослесхоза от 08.06.2018 № 477.

Таблица 3

Распределение лесов Юринского лесничества по целевому назначению и категориям защитных лесов

Целевое назначение лесов	Участковое лесничество	Лесной участок	Номера кварталов или их частей	Площадь, га	Основания лесов по целевому назначению
1	2	3	4	5	6
Всего лесов:	Дорогучинское	Дорогучинский	кварталы: 1-102, 104-201	25851,0	
		Юринский	кварталы: 1-181	22992,0	
		Итого		48843,0	
	Абросимовское	Абросимовский	кварталы: 1-152,154-165	21642,0	
		Веглужский	кварталы: 1-125,127-132	18246,0	
		Итого		39888,0	
	Юркинское	Юркинский	кварталы: 1-164	19274,0	
		Кромский	кварталы: 1-174	21212,0	
		Итого		40486,0	
	Кузьминское	Кузьминский	кварталы: 1-131	28557,0	
	Козьковский	кварталы: 1-135	21973,0		
	Итого		50530,0		
	Всего		179747,0		
	Всего:		90310,3		
	Дорогучинское	Дорогучинский	кварталы: 20-24,27-31,34-38,41-46,49-57,60-102,104-197,199-201; части кварталов: 5,7,8,18,25,26	21649	
		Юринский	кварталы: 2-10,14-19,23-28,32-38,42-47,51-56,60-64,68-73,77-81,85-181; части кварталов: 13,20-22,39,48-50,57-59	19147	
		Итого		40796	
Защитные леса:	Абросимовское	Абросимовский	кварталы: 1-18,27-33,42-47,53-66,68-74,88-98,123-126,141,147,148,151,152,156-160,163-165; части кварталов: 48,76-78,87,129,131,132,134,135,137,138,140,142,145	10486	ст. 111 ДК РФ
		Веглужский	кварталы: 1-8,17,30-34,47-51,66-70,76,77,90-91,115-118,120-121,124-125,127-131; части кварталов: 10,14,15,21,22,37,41-46,52-54,60-65,73-75,85-88,92,122,132	4935	
		Итого		15421	
	Юркинское	Юркинский	кварталы: 1-4,13-16,25-29,37-41,48-53,59-64,70-74,79-82,86-89,92-164; части кварталов: 5,8-10,17-21,33-36,43-47,54-58,65-69,75-78,83-85,90	14523,7	
		Кромский	кварталы: 1-4,60-70,100-108,120-125,137-145,166-174; части кварталов: 5,9-12,19,31-	9702	

Целевое назначение лесов	Участковое лесничество	Лесной участок	Номера кварталов или их частей	Площадь, га	Основания лесов по целевому назначению
1	2	3	4	5	6
		Итого	35,39-41,51-53,57,59,77,79,97,99,117-119,128,129,134-136,149,150,152-154,156-158,161	24225,7	
	Кузьминское	Кузьминский	Части кварталов: 1-4,8,9,11,14-17,22,23,32,33,37,38,41,42,47,48,50,51,55,57,60,61,64,65,67,70,72-74,77,79-85,88-103,105-107,116,117,119-121,131	2331	
		Козниковский	кварталы:1-4,15-18,29-32,43-47,58-62,73-84,86,93-97,104-107,115-122,128-135; части кварталов: 25-28,35-39,42,48-52,55-57,64-66,68,70-72,87-92,101-103,108,109,114,123,124,127	7536,6	
		Итого		9867,6	
В том числе:					
	Всего:			12216,3	
	Дорогучинское	Дорогучинский	квартал: 138;части кварталов: 5,7,8,18,20,21,25-27,34,41,49-52,60,68,107,108,114,127,129,130,131,133,135-137,142-152,159,165-169,173,174,180	1751	
		Юринский	квартал: 168;части кварталов: 7,8,10,13-22,38,39,48-50,57-62,69-72,80,81,89,105,113,114,122,128-130,137,153-159,161,164,166,167,170,171,173,174,176,180,181	1531	
		Итого		3282	
	Абросимовское	Абросимовский	Части кварталов: 18,30,31,42,48,53-66,68-73,76-78,123,124,126,129,131,132,134,135,137,138,142,144,145,147,151,156,158,160	1545,3	
		Ветлужский	Части кварталов: 3,8,10,14,15,21,22,37,41-54,60-65,67,68,73-75,85-88,92,115-118,120-122,128,129,131,132	968,4	
		Итого		2513,7	
Леса, расположенные в водоохранных зонах					
	Юркинское	Юрkinский	кварталы: 152,155,157;части кварталов: 8-10,15-21,25-27,37,47,57-60,68,77,78,84,85,89,90,95,98,99,101,103,104,106,109,110,112,113,115,118,120-141,143,145-151,153,154,156,158-164	2742,9	ст. 113 ЖК РФ ст. 65 Водного кодекса Российской Федерации
		Кромский	часть кварталов: 9-12,19,21,29-35,39-43,49,50-53,57,59-61,68,77,79,85-87,97,99,104,105,117-119,121,128,129,134-136,143,149,150,152,153,156-158,161,166,169,170,172-174	912,2	
		Итого		3655,1	
	Кузьминское	Кузьминский	Части кварталов: 1-4,8,9,11,14-17,22,23,32,33,37,38,41,42,47,48,50,51,55,60,61,64,65,67,70,72-74,77,79,81-85,88-95,97-103,105,107,116,117,119,120	1273	
		Козниковский	Части кварталов: 1-3,17,25-28,31,35-39,42,45-52,55-57,59-62,64-66,70-72,75,79,81,82,87,88,90-92,94,102-104,114-119,127-131,133,135	1492,5	
		Итого		2765,5	
Леса.	Всего:	Итого		726,3	ст. 112ЖК РФ

Целевое назначение лесов	Участковое лесничество	Лесной участок	Номера кварталов или их частей	Площадь, га	Основания лесения лесов по целевому назначению		
1	2	3	4	5	6		
расположенные на особо охраняемых природных территориях	Юркинское	Юркинский Кромский	Части кварталов: 33-36,43-47,53-58,65-69,75-78,82-84,92,93	483,7	ст. 114ДК РФ		
			Итого	-		-	
				Кузьминский		-	483,7
			Кузьминский	-		-	-
			Козьковский	Части кварталов: 68,88-90,101,102		242,6	
			Итого	-		242,6	
				Итого		Части кварталов: 99,201	7312,9
			Итого:	Дорогучинский		21,5	
			Дорогучинское	Юринский		2717	ст. 114ДК РФ
			Итого	Абросимовский		1774,7	
Абросимовское	Кварталы: 7-9,16,17,27-29,43-45,74; Части кварталов: 46,47,71,73,87,88,137,140,144,147,152,165	360,6					
Итого	Ветлужский	2135,3					
	Юркинское	Части кварталов: 1,13,14,25-27,37-39,50-52,61-64,71-73,80,81,86,87,93,94,98-100,103,106,107,109-112,118,151,158	1059				
Итого	Кромский	646,6					
	Кузьминское	Часть кварталов: 4,5,25,26,45,46,63,64,83,84,102-106,122-124,138,139	1705,6				
Итого	Кузьминский	172					
	Козьковский	Части кварталов: 96,97,106,107,119,120,131	561,5				
Итого	Итого	733,5					
	Итого:	Части кварталов: 99,201	4071,9				
Дорогучинское	Дорогучинский	21,5	ст. 114ДК РФ				
Итого	Юринский	965					
	Абросимовское	Части кварталов: 6,7,16,17,25,26,34,35,44,45,53,54,62,63,70,71,79,80,87,88,95,96,101,102,109,110,117,118,125,126,133,134,175		986,5			
Итого	Абросимовский	285,7					
	Ветлужский	Части кварталов: 1-5,32,68,125,128,129		360,6			
Итого	Итого	646,3					
	Юркинское	Части кварталов: 1,13,14,25-27,37-39,50-52,61-64,71-73,80,81,86,87,93,94,99,100,103,118		1059			

Целевое назначение лесов	Участковое лесничество	Лесной участок	Номера кварталов или их частей	Площадь, га	Основания лесения лесов по целевому назначению	
1	2	3	4	5	6	
Леса, расположенные в лесопарковых зонах	Абросимовское	Кромский	части кварталов: 4, 5, 25, 26, 45, 46, 63, 64, 83, 84, 102-106, 122-124, 138, 139	646,6	ст. 114ЛК РФ, постановление Правительства Российской Федерации от 21.12.2019 № 1755	
		Итого		1705,6		
		Кузьяминское	Кузьяминский	части кварталов: 96, 97, 106, 107, 119, 120, 131		172
		Козиковский	Козиковский	части кварталов: 3, 4, 17, 18, 31, 45, 59-61, 81, 83, 84, 95-97, 107-109, 122-124, 131		561,5
		Итого		733,5		
		Всего:		3241		
		Дорогучинское	Дорогучинский	-		0
		Юринский	Юринский	кварталы: 139-152		1752
		Итого		1752		
		Абросимовское	Абросимовский	кварталы: 7-9, 16, 17, 27-29, 43-45, 74		1489
	Ветлужский	-	0			
Итого		1489				
Всего:			70054,8			
	Дорогучинское	Дорогучинский	кварталы: 22-24, 28-31, 35-38, 42-46, 53-57, 61-67, 69-98, 100-102, 104-106, 109-113, 115-128, 132, 134, 139-141, 153-158, 160-164, 170-172, 175-179, 181-197, 199-200; части кварталов: 20, 21, 27, 34, 41, 49-52, 60, 68, 99, 107, 108, 114, 127, 129, 130, 131, 133, 135-137, 142-152, 159, 165-169, 173, 174, 180, 201	19876,5		
	Юринский	Юринский	кварталы: 4, 5, 9, 23, 24, 27, 28, 32, 33, 36, 37, 42, 43, 46, 47, 51, 52, 55, 56, 64, 68, 73, 77, 78, 85, 86, 90-94, 97-100, 103, 104, 106-108, 111, 112, 115, 116, 119-121, 123, 124, 127, 131, 132, 135, 136, 138, 160, 162, 163, 165, 169, 172, 177-179; части кварталов: 6-8, 10, 14-19, 25, 26, 34, 35, 38, 44, 45, 53, 54, 60-63, 69-72, 79, 80, 81, 87, 88, 89, 95, 96, 101, 102, 105, 109, 110, 113, 114, 117, 118, 122, 125, 126, 128-130, 133, 134, 137, 153-159, 161, 164, 166, 167, 170, 171, 173, 174-176, 180, 181	14899		
Итого		34775,5				
Абросимовское	Абросимовский	кварталы: 1-6, 10-15, 32, 33, 89-96, 125, 141, 148, 157, 158, 163, 164; части кварталов: 18, 30, 31, 42, 46, 47, 53-66, 68-73, 88, 123, 124, 126, 144, 147, 151, 152, 156, 158, 160, 165	7166			
	Ветлужский	Ветлужский	кварталы: 6, 7, 17, 30, 31, 33, 34, 66, 69, 70, 76, 77, 90, 91, 124, 127, 130; части кварталов: 1-5, 8, 32, 47-51, 67, 68, 115-118, 120, 121, 125, 128, 129, 131	3606		
Итого		10772				
Юркинское	Юркинский	кварталы: 2-4, 28, 29, 40, 41, 48, 49, 70, 74, 79, 88, 96, 97, 102, 105, 107, 108, 111, 114, 116, 117, 119, 142, 144; части кварталов: 1, 5, 8-10, 13-21, 25-27, 37-39, 50-53, 59-64, 71-73, 80-82, 86, 87, 89, 92-95, 98-101, 103, 104, 106, 107, 109-113, 115, 118, 120-141, 143, 145-	10238,1			

ст. 115ЛК РФ

Целевое назначение лесов	Участковое лесничество	Лесной участок	Номера кварталов или их частей	Площадь, га	Основания лесения лесов по целевому назначению
1	2	3	4	5	6
			151,153,156,158,164		
			кварталы: 1-3,22-24,27,28,44,47,48,62,65-67,69,70,80-82,88,89,100,101,107,108,120,125,137,140-142,144,145,167,168,171; части кварталов: 4,10-12,21,25,26,29-32,42,43,45,46,49,50,60,61,63,64,68,83-87,02-106,118-119,121-124,134-136,138,139,143,149,150,152-154,157,161,166,169,170,172,173,174	8143,2	
		Итого		18381,3	
	Кузьминское	Кузьминский	часть кварталов: 3,8,9,14,15,22,23,32,33,41,42,50,51,57,60,61,67,70,77,79,80,88,95,97,98,105,107,116,117,119-121	886	
		Козьмоковский	кварталы: 15,16,29,30,32,43,44,58,73,74,76-78,80,93,105,106,120,121,132,134; части кварталов: 1-4,17,18,31,45-47,59-62,71,72,75,79,81-84,91,92,94-97,103,104,107,114-119,122,128-131,133,135	5240	
		Итого		6126	
В том числе					
	Всего:			47547,1	
	Дорогучинское	Дорогучинский	кварталы: 22-24,28-31,35-38,42-46,53-57,61-67,69-97,100-102,105,106,111-113,115,116,199-200; части кварталов: 20,21,27,34,41,49-52,60,68,99,107,201	10936,5	
		Юринский	кварталы: 4,5,23,24,27,32,33,36,42,43,46,51,52,55,64,68,77,78,85,86,90-94,97-100,103,106-108,111,112,115,116,119-121,123,124,127,131,132,135; части кварталов: 6-8,14-18,25,26,34,35,44,45,53,54,60-63,69-72,79,80,87,88,95,96,101,102,109,110,117,118,125,126,133,134,175	9936	
		Итого		20872,5	
запретные полосы лесов, расположенные вдоль водных объектов	Абросимовское	Абросимовский	кварталы: 10-15,32,33,89-96,157,163,164; части кварталов: 18,30,31,42,46,47,53-66,68-73,88,144,147,151,152,156,158,165	5251	ст. 115ЛК РФ
		Веглюжский	кварталы: 6,7,17,30,31,33,34,66,69,70,76,77,90,91,124,127,130; части кварталов: 1-5,32,47-50,67,68,125,128,129,131	3090	
		Итого		8341	
	Юркинское	Юркинский	кварталы: 2-4,28,29,40,41,48,49,74,79,88,96,97,102,105,108,114,116,117,144; части кварталов: 1,5,8-10,13-21,25-27,37-39,50-53,61-64,71-73,80-82,86,87,89,92-95,99-101,103,104,115,118,120-123,125,126,129,130	6572,4	
		Кромский	кварталы: 1-3,23,24,27,28,44,47,48,62,65-67,69,70,81,82,88,89,107,108,125,137,140-142,144,145,168; части кварталов: 4,10-12,25,26,29-32,43,45,46,49,50,60,61,63,64,68,83-87,102-106,118,119,121-124,134-136,138,139,143,149,150,152-154,157,161,169,173	6761,2	

Целевое назначение лесов	Участковое лесничество	Лесной участок	Номера кварталов или их частей	Площадь, га	Основания лесения лесов по целевому назначению							
1	2	3	4	5	6							
Целевое назначение лесов	Кузьминское	Кузьминский	Части кварталов: 3, 8, 9, 14, 15, 22, 23, 32, 33, 41, 42, 50, 51, 57, 60, 61, 67, 70, 77, 79, 80, 88, 95, 97, 98, 105, 107, 116, 117, 119, 121	886								
			Кварталы: 15, 16, 29, 30, 32, 43, 44, 58, 93, 105, 106, 120, 121, 134;									
			Части кварталов: 1-4, 17, 18, 31, 45-47, 59-62, 71, 72, 81-84, 91, 92, 94-97, 103, 104, 107, 114, 119, 122, 130, 131, 133									
			Итого			4114						
			Всего:			5000						
			Дорогучинское			Дорогучинский	Юринский	Кварталы: 98, 104, 109, 110, 117-126, 128, 132, 134, 139-141, 153-158, 160-164, 170-172, 175-179, 181-197; части кварталов: 108, 114, 127, 129, 130, 131, 133, 135-137, 142-152, 159, 165-169, 173, 174, 180	8940			
								Кварталы: 9, 28, 37, 47, 56, 73, 104, 136, 138, 160, 162, 163, 165, 169, 172, 177-179;				
								Части кварталов: 10, 19, 38, 81, 89, 105, 113, 114, 122, 128-130, 137, 153-159, 161, 164, 166, 167, 170, 171, 173, 174, 176, 180, 181				
								Итого			4963	
								Всего:			13903	
Абросимовское	Абросимовский	Веглужский		Кварталы: 1-6, 125, 141, 148, 158;	1915							
				Части кварталов: 123, 124, 126, 160								
				Части кварталов: 8, 51, 115-118, 120, 121								
				Итого							516	
				Всего:							2431	
			Юркинское	Юркинский		Кромский	Кварталы: 70, 107, 111, 119, 142;		3665,7			
							Части кварталов: 59, 60, 98, 106, 107, 109, 110, 112, 113, 124, 127, 128, 131-141, 143, 145-151, 153, 156, 158-164					
							Кварталы: 22, 80, 100, 101, 120, 167, 171;					
							Части кварталов: 21, 42, 166, 170, 172, 174					
							Итого				1382	
Всего:	5047,7											
Кузьминское	Кузьминский	Козиковский			-		0					
					Кварталы: 73, 74, 76-78, 80, 132;							
					Части кварталов: 75, 79, 115-118, 128, 129, 135							
					Итого						1126	
			Всего:	89436,7								
			Дорогучинское	Дорогучинский	Юринский	Кварталы 1-4, 6, 9-17, 19, 32, 33, 39, 40, 47, 48, 58, 59, 198;			4202			
						Части кварталов: 5, 7, 8, 18, 25, 26						
						Кварталы: 1-3, 11, 12, 29-31, 40, 41, 65-67, 74-76, 82-84;						
						Итого					3845	
						Всего:					89436,7	
Эксплуатационные леса	Дорогучинское	Юринский				Кварталы 1-4, 6, 9-17, 19, 32, 33, 39, 40, 47, 48, 58, 59, 198;	4202	ст. 117 ЖК РФ»				
						Части кварталов: 5, 7, 8, 18, 25, 26						
						Кварталы: 1-3, 11, 12, 29-31, 40, 41, 65-67, 74-76, 82-84;						
						Итого					3845	
						Всего:					89436,7	

Целевое назначение лесов	Участковое лесничество	Лесной участок	Номера кварталов или их частей	Площадь, га	Основания лесов по целевому назначению
1	2	3	4	5	6
		Итого		8047	
	Абросимовское	Абросимовский	кварталы: 19-26,34-41, 49-52,67,75,79-86,99-122,127,128,130,133,136,139, 143, 146, 149, 150, 154,155,161,162; части кварталов: 48,76-78,87,129,131,132,134,135,137,138,140,142,145	11156	
		Веглужский	кварталы: 9,11-13,16,18-20,23-29,35,36,38-40,55-59,71,72,78-84,89,93-114,119,123;части кварталов: 10,14,15,21,22,37,41-46,52-54,60-65,73-75,85-88,92,122,132	13311	
		Итого		24467	
	Юркинское	Юркинский	кварталы:6,7,11,12,22-24,30-32,42,91; части кварталов:5,8-10,17-21,33-36,43-47,54-58,65-69,75-78,83-85,90	4750,3	
		Кромский	кварталы:6-8,13-18,20,36-38,54-56,58,71-76,78,90-96,98,109-116,126,127,130-133,146-148,151,155,159,160,162-165;части кварталов:5,9-12,19,31-35,39-41,51-53,57,59,77,79,97,99,117-119,128,129,134-136,149,150,152-154,156-158,161	11510	
		Итого		16260,3	
	Кузьяминское	Кузьяминский	кварталы:5-7,10,12,13,18-21,24-31,34-36,39,40,43-46,49,52-54,56,58,59,62,63,66,68,69,71,75,76,78,86,87,104,108-115,118,122-130;части кварталов: 1-4,8,9,11,14-17,22,23,32,33,37,38,41,42,47,48,50,51,55, 57,60, 61,64, 65,67,70,72-74,77,79-85,88-103,105-107,116,117,119-121,131	26226	
		Козиковский	кварталы: 5-14,19-24,33,34,40,41,53,54,63,67,69,85,86,98-100,110-113,125,126;части кварталов: 25-28,35-39,42,48-52,55-57,64-66,68,70-72,87-92,101-103,108,109, 114,123,124,127	14436,4	
		Итого		40662,4	

1.1.6. Характеристика лесных и нелесных земель из состава земель лесного фонда на территории Юринского лесничества

Распределение территории Юринского лесничества по категориям земель на лесные и нелесные земли приведено в таблице 4.

Таблица 4

Характеристика лесных и нелесных земель лесного фонда на территории Юринского лесничества

Показатели характеристики земель	Всего по лесничеству	
	площадь, га	%
1	2	3
1. Общая площадь земель лесного фонда	179747	100
2. Лесные земли, всего	164581,1	91,6
2.1. Покрытые лесной растительностью, всего	163581	91
2.2. Не покрытые лесной растительностью, всего	1000,1	0,6
в том числе:		
вырубки	220,6	0,2
гари	224,1	0,2
редины	81,8	0
прогалины	68,1	0
прочие земли	405,5	0
3. Нелесные земли, всего	15165,9	8,4
в том числе:		
просеки	1123,3	0,6
дороги	892,6	0,5
болота	9975,6	5,5
прочие земли	3174,4	1,8

Лесные земли составляют 91,6% от общей площади лесов, покрытые лесной растительностью земли составляют 91%. Нелесные земли составляют 8,4% от общей площади Юринского лесничества.

1.1.7 Характеристика имеющихся и проектируемых особо охраняемых природных территорий и объектов, планов по их организации, развитию экологических сетей, сохранению биоразнообразия

Перечень существующих особо охраняемых природных территорий республиканского значения Республики Марий Эл приведен в таблице 4.1.

Таблица 4.1

Перечень существующих особо охраняемых природных территорий

Вид ООПТ	Наименование памятника природы, заповедного участка, заказника и др. особо охраняемых объектов. Основание к выделению	Площадь, га	Участковое лесничество, квартал
1	2	3	4
Памятники природы республиканского значения Республики Марий Эл			
гидрологический	Озеро Гусинец постановление Правительства Республики Марий Эл от 09.03.1994 № 59, постановление Правительства Республики Марий Эл от 04.06.2014 № 284	8,1	Дорогучинское участковое лесничество Юринский лесной участок квартал 85, выдел 44
гидрологический	Озеро Светлое постановление Правительства Республики Марий Эл от 09.03.1994 № 59, постановление Правительства Республики Марий Эл от 04.06.2014 № 284	8,0	Дорогучинское участковое лесничество Дорогучинский лесной участок квартал 66 выдел 35
комплексный	Болото Шидьяр (Туриловское) постановление Совета министров МАССР от 15.07.1987 № 353, постановление Правительства Республики Марий Эл от 04.06.2014 № 284	483,7	Юркинское участковое лесничество Юркинский лесной участок, части кварталов.33-36,43-47, 53-58,65-69,75-78,82-84, 92-93
комплексный	Болото Козиковское постановление Правительства Республики Марий Эл от 09.03.1994 № 59, постановление Правительства Республики Марий Эл от 04.06.2014 № 284	242,6	Кузьминское участковое лесничество Козиковский лесной участок, части кварталов 68,88-90,101, 102
комплексный	Болото Подвесное постановление Совета Министров Марийской АССР от 15.07.1987 № 353, постановление Правительства Республики Марий Эл от 04.06.2014 № 284	7,8	Кузьминское участковое лесничество квартал 122

На территориях памятников природы республиканского значения Республики Марий Эл и в границах их охранных зон установлен режим особой охраны, утвержденный постановлением Правительства Республики Марий Эл от 04.06.2014 № 284 «Об особо охраняемых природных территориях республиканского значения Республики Марий Эл».

Создание новых особо охраняемых природных территорий в разрезе муниципальных образований предусмотрено в Схеме развития и размещения сети особо охраняемых природных территорий Республики Марий Эл, утвержденной постановлением Правительства Республики Марий Эл от 31.12.2015 № 756 «Об утверждении схемы развития и размещения сети особо охраняемых природных территорий Республики Марий Эл».

Границы гидрологических памятников природы республиканского значения Республики Марий Эл утверждены постановлением Правительства Республики Марий Эл от 20.07.2015 № 399 «Об утверждении границ памятников природы республиканского значения Республики Марий Эл (озера)».

Границы комплексных памятников природы республиканского значения Республики Марий Эл утверждены постановлением Правительства Республики Марий Эл от 11.12.2017 № 455 «Об утверждении границ памятников природы республиканского значения Республики Марий Эл (болота)».

1.1.8. Характеристика проектируемых лесов национального наследия

На территории Юринского лесничества леса национального наследия не проектируются.

1.1.9. Перечень видов биологического разнообразия и размеров буферных зон, подлежащих сохранению при осуществлении лесосечных работ

При проведении рубок на лесных участках существенно изменяются условия среды обитания. В изменившихся условиях произрастания могут существовать лишь только свойственные новым условиям лесные биоценозы, поэтому при сплошных рубках, коренным образом меняющих среду обитания необходимо максимальное сохранение биотопов (относительно однородных по абиотическим факторам среды пространств, занятых биоценозом).

Для сохранения разнообразия условий местообитания лесных видов растений и животных при отводе и таксации лесосек выделяются, а при разработке лесосек сохраняются ключевые биотопы – участки небольшой площади, которые не затрагиваются рубкой и имеющих важное значение для сохранения биоразнообразия. Выделяются биотопы, связанные с ландшафтными особенностями местности. Это каменистые участки и скалы, заболоченные замкнутые понижения (западина), лесные насаждения на карстовых провалах, выходы грунтовых вод. Сохранение на небольших площадях лесных насаждений вокруг перечисленных природных объектов обеспечивает стабильность условий на участке после рубки.

Другая группа биотопов, в которую включаются скопления сухостоя и валежника, отдельные деревья хвойных пород высокого (более 140 лет) возраста, широколиственные (лиственные) дуплистые деревья, необходимые для обитания лесных видов животных. Если оставлять такие биотопы, представители лесных видов будут обитать на участке и после рубки, и биологическое разнообразие восстановится быстрее.

В соответствии с пунктом 16 Правил заготовки древесины и особенностей заготовки древесины в лесничествах, указанных в статье 23 Лесного кодекса Российской Федерации, утвержденных приказом Минприроды России от 01.12.2020 № 993 (далее - Правила заготовки древесины) при заготовке древесины в целях повышения биоразнообразия лесов на лесосеках могут охраняться отдельные деревья в любом ярусе и их группы (старовозрастные деревья, деревья с

дуплами, гнездами птиц, а также потенциально пригодные для гнездования и мест укрытия мелких животных).

При отводе лесосек для заготовки древесины сплошными рубками в эксплуатационную площадь лесосек не включаются:

- нелесные и не покрытые лесной растительностью лесные земли (болота, вырубки, прогалины) независимо от их величины;
- выделенные семенные группы, куртины и полосы;
- расположенные среди спелых древостоев участки молодняков, средневозрастных насаждений;
- участки приспевающих лесных насаждений, находящиеся внутри выделов спелых и перестойных древостоев, площадью более 3 га;
- участки природных объектов, имеющих природоохранное значение;
- объекты биоразнообразия площадью более 0,1 га.

При лесоустройстве местоположение объектов биологического разнообразия и площадь буферных зон не проектировались. Специальные обследования также не проводились.

1.1.10 Характеристика существующих объектов лесной, лесоперерабатывающей инфраструктуры, объектов, не связанных с созданием лесной инфраструктуры, мероприятий по строительству, реконструкции и эксплуатации указанных объектов, предусмотренных документами территориального планирования

В соответствии с ч. 1 ст. 13 ЛК РФ в целях использования, охраны, защиты, воспроизводства лесов допускается создание лесной инфраструктуры, в том числе лесных дорог.

Объекты лесной инфраструктуры должны содержаться в состоянии, обеспечивающем их эксплуатацию по назначению при условии сохранения полезных функций лесов.

Объекты лесной инфраструктуры после того, как отпадет надобность в них, подлежат сносу, а земли, на которых они располагались, - рекультивации.

Лесные дороги могут создаваться при любых видах использования лесов, а также в целях охраны, защиты и воспроизводства лесов.

Перечень объектов лесной инфраструктуры для защитных, эксплуатационных и резервных лесов утвержден распоряжением Правительства Российской Федерации от 17.07.2012 № 1283-р.

Характеристика существующих и проектируемых объектов лесной инфраструктуры в лесничестве приводится в таблице 5.

Таблица 5

Существующие и проектируемые объекты лесной инфраструктуры

Наименование объекта	Единица измерения	Объем, всего	Из них требуют реконструкции	Проектируемые мероприятия
1	2	3	4	5
Существующие объекты				
Лесные дороги	км	2061,0	9	ремонт дороги
Квартальная просека	км	1122,3	4,0	расчистка
			1,0	разрубка
Противопожарный разрыв	км	69,1	4	расчистка

В соответствии с ч.1 ст. 14 ЛК РФ для получения продукции переработки древесины и иных лесных ресурсов, полученных при использовании лесов, создается лесоперерабатывающая инфраструктура.

В соответствии с ч. 2 ст. 14 ЛК РФ создание и эксплуатация лесоперерабатывающей инфраструктуры запрещается в защитных лесах, а также в иных, предусмотренных ЛК РФ и федеральными законами, случаях.

На территории Юринского лесничества объекты лесоперерабатывающей инфраструктуры отсутствуют.

В соответствии с ч. 1 ст. 21 ЛК РФ строительство, реконструкция, капитальный ремонт, ввод в эксплуатацию и вывод из эксплуатации, объектов капитального строительства, не связанных с созданием лесной инфраструктуры, на землях лесного фонда допускаются при использовании лесов в целях:

- 1) осуществления геологического изучения недр, разведки и добычи полезных ископаемых;
- 2) строительства и эксплуатации водохранилищ и иных искусственных водных объектов, создания и расширения территорий морских и речных портов, строительства, реконструкции и эксплуатации гидротехнических сооружений;
- 3) строительства, реконструкции и эксплуатации линейных объектов;
- 4) создания и эксплуатации объектов лесоперерабатывающей инфраструктуры;
- 5) осуществления рекреационной деятельности;
- 6) осуществления религиозной деятельности.

Объекты капитального строительства, связанные с организацией указанной в п. 1 ч. 1 ст. 21 ЛК РФ деятельности, по истечении сроков выполнения соответствующих работ подлежат сносу, консервации или ликвидации в соответствии с законодательством о недрах.

Земли, которые использовались для строительства, реконструкции, капитального ремонта или эксплуатации объектов капитального строительства, не связанных с созданием лесной инфраструктуры, подлежат рекультивации.

Перечень объектов капитального строительства, не связанных с созданием лесной инфраструктуры, утверждается Правительством

Российской Федерации для защитных лесов, эксплуатационных лесов, резервных лесов.

На территории Юринского лесничества имеется 40,5 га линий электропередач.

Поквартальная карта-схема подразделения лесов Юринского лесничества по целевому назначению прилагается (Приложение 3 к Лесохозяйственному регламенту Юринского лесничества).

1.1.11. Виды разрешенного использования лесов на территории Юринского лесничества с распределением по кварталам

Использование лесов осуществляется гражданами, юридическими лицами, являющимися участниками лесных отношений (ст. 4 ЛК РФ). При этом лес рассматривается как динамически возобновляемый и поддающийся трансформации природный ресурс, исходя из ст. 5 ЛК РФ, согласно которой, использование, охрана, защита и воспроизводство лесов осуществляются из понятия о лесе, как об экологической системе или как о природном ресурсе.

Леса могут использоваться для одной или нескольких целей, предусмотренных ч. 1 ст. 25 ЛК РФ, если иное не установлено ЛК РФ или другими федеральными законами.

В зависимости от целевого назначения лесов, категорий защитных лесов, с учетом выделенных особо защитных участков лесов в таблице 6 установлены виды разрешенного использования лесов.

Таблица 6

Виды разрешенного использования лесов

Виды разрешенного использования лесов	Наименование участкового лесничества	Наименование лесного участка	Перечень кварталов или их частей	Площадь, га
1	2	3	4	5
Заготовка древесины ¹	Дорогучинское	Дорогучинский	кварталы: 1-102, 104-151, 153-159, 161-165, 167, 168, 173, 174, 180, 198-201, части кварталов 152, 166, 169	22254,7
		Юринский	кварталы: 1-181	22992,0
	Абросимовское	Абросимовский	кварталы: 1-152, 154-165	21642,0
		Ветлужский	кварталы: 1-125, 127-132	18246,0
	Юркинское	Юркинский	кварталы: 1-164	19274,0
		Кромский	кварталы: 1-174	21212,0
	Кузьминское	Кузьминский	кварталы: 1-131	28557,0
		Козиковский	кварталы: 1-135	21973,0
	ИТОГО			176150,7
Заготовка живицы ²	Дорогучинское	Дорогучинский	кварталы: 1-95, 97-102, 104-201, часть квартала: 96	25841,0
		Юринский	кварталы: 1-129, 131-181, часть квартала:130	22987,0
	Абросимовское	Абросимовский	кварталы: 1-16, 18-152, 154-165, часть квартала:17	21578,0
		Ветлужский	кварталы: 1-125, 127-132	18246,0
	Юркинское	Юркинский	кварталы: 1-80, 82-164, часть квартала:81	19268,0
		Кромский	кварталы: 1-48, 50-174, часть	21206,0

Виды разрешенного использования лесов	Наименование участкового лесничества	Наименование лесного участка	Перечень кварталов или их частей	Площадь, га
1	2	3	4	5
			квартала:49	
	Кузьминское	Кузьминский	кварталы: 1-131	28557,0
		Козиковский	кварталы: 1-135	21973,0
	ИТОГО			179656,0
Заготовка и сбор недревесных лесных ресурсов (заготовка пневого осмола)	Дорогучинское	Дорогучинский	квартал: 1-6, 9-17, 19, 22-24, 28-33, 35-37, 39, 40, 42-48, 53-59, 61-67, 69-102, 104-106, 109-113, 115-126, 128, 131-134, 139-141, 153-158, 160-164, 170-172, 175-179, 181-201, часть кварталов: 7, 8, 18, 20, 21, 25-27, 34, 41, 49-52, 60, 68, 107, 108, 114, 127, 129, 130, 135-138, 142-152, 159, 165-169, 173, 174, 180	24700,3
		Юринский	кварталы: 1-6, 9, 11, 12, 23-37, 40-47, 51-56, 63-68, 73-79, 82-84, 86-88, 90-100, 102-104, 106-109, 112, 115-121, 123-127, 131-136, 139-148, 150, 160, 162, 163, 165, 166, 169, 172, 177-179, часть кварталов: 7, 8, 10, 13-22, 38, 39, 48-50, 57-62, 69-72, 80, 81, 85, 89, 101, 105, 110, 111, 113, 114, 122, 128-130, 137, 138, 149, 151-159, 161, 164, 167, 170, 171, 173-176, 180, 181	22301,0
	Абросимовское	Абросимовский	кварталы: 1-16, 19-28, 32-41, 46, 47, 49-53, 67, 75, 79-122, 125, 127, 128, 130, 133, 135-137, 139, 141, 142, 146-150, 152, 154, 155, 157, 159, 161-165, часть кварталов: 17, 18, 29-31, 42-45, 48, 54-66, 68-74, 76-78, 123, 124, 126, 129, 131, 132, 134, 138, 140, 143-145, 151, 156, 158, 160	20910,4
		Ветлужский	кварталы: 1-7, 9, 11-13, 16-20, 23-36, 38-40, 44-46, 55-59, 66, 68-72, 76-84, 89-91, 93-114, 119, 123-125, 127, 130, часть кварталов: 8, 10, 14, 15, 21, 22, 37, 41-43, 47-54, 60-65, 67, 73-75, 85-88, 92, 115-118, 120-122, 128, 129, 131, 132	17856,6
	Юркинское	Юркинский	кварталы: 1-7, 11-14, 22-24, 28-36, 38-46, 48-56, 61-67, 69-76, 79-83, 85-88, 91, 93, 94, 96, 97, 100, 102, 105, 107, 108, 111, 114, 116, 117, 119, части кварталов: 8-10, 15-21, 25-27, 37, 47, 57-60, 68, 77, 78, 84, 89, 90, 92, 95, 98, 99, 101, 103, 104, 106, 109, 110, 112, 113, 115, 118, 120-164	17820,3
		Кромский	кварталы: 1-8, 13-18, 20, 22-28, 36-38, 44-48, 54-56, 58, 62-67, 69-76, 78, 80-84, 88-96, 98, 100-103, 106-116, 120, 122-127, 130-134, 137-142, 144-148, 151, 154, 155, 159, 160, 162-165, 167, 168, 171, части кварталов: 9-12, 19, 21, 29-35, 39-43, 49-53, 57, 59-61, 68, 77, 79, 85-87, 97, 99, 104, 105, 117-119, 121, 128, 129, 135, 136, 143, 149, 150, 152, 153, 156-158, 161, 166, 169, 170, 172-174	20611,6
	Кузьминское	Кузьминский	кварталы: 5-7, 10, 12, 13, 18-21, 24-31, 34-36, 39, 40, 43-46, 49, 52-54, 56-59, 62, 63, 66, 68, 69, 71, 75, 76, 78, 80, 86, 87, 96, 104, 106, 108-115, 118, 119,	27730,1

Виды разрешенного использования лесов	Наименование участкового лесничества	Наименование лесного участка	Перечень кварталов или их частей	Площадь, га
1	2	3	4	5
			121-131, части кварталов: 1-4, 8, 9, 11, 14-17, 22, 23, 32, 33, 37, 38, 41, 42, 47, 48, 50, 51, 55, 60, 61, 64, 65, 67, 70, 72-74, 77, 79, 81-85, 88-95, 97-103, 105, 107, 116, 117, 120	
		Козиковский	кварталы: 4-16, 18-24, 29-30, 32-34, 40, 41, 43, 44, 53, 54, 58, 63, 67-69, 76-78, 82-87, 89, 93, 95-101, 105-113, 120-126, 132, 134, части кварталов: 1-3, 17, 25-28, 31, 35-39, 42, 45-52, 55-57, 59-62, 64-66, 70-75, 79-81, 88, 90-92, 94, 102-104, 114-119, 127-131, 133, 135	21037,1
	ИТОГО			172967,4
Заготовка и сбор недревесных лесных ресурсов (сбор лесной подстилки)	Дорогучинское	Дорогучинский	кварталы 1-4, 6, 9-17, 19, 32, 33, 39, 40, 47, 48, 58, 59, 198; части кварталов: 5, 7, 8, 18, 25, 26	4202,0
		Юринский	кварталы: 1-3, 11, 12, 29-31, 40, 41, 65-67, 74-76, 82-84; части кварталов: 13, 20-22, 39, 48-50, 57-59	3845,0
	Абросимовское	Абросимовский	кварталы: 19-26, 34-41, 49-52, 67, 75, 79-86, 99-122, 127, 128, 130, 133, 136, 139, 143, 146, 149, 150, 154, 155, 161, 162; части кварталов: 48, 76-78, 87, 129, 131, 132, 134, 135, 137, 138, 140, 142, 145	11156,0
		Ветлужский	кварталы: 9, 11-13, 16, 18-20, 23-29, 35, 36, 38-40, 55-59, 71, 72, 78-84, 89, 93-114, 119, 123; части кварталов: 10, 14, 15, 21, 22, 37, 41-46, 52-54, 60-65, 73-75, 85-88, 92, 122, 132	13311,0
	Юркинское	Юркинский	кварталы: 6, 7, 11, 12, 22-24, 30-32, 42, 91; часть кварталов: 5, 8-10, 17-21, 33-36, 43-47, 54-58, 65-69, 75-78, 83-85, 90	4750,3
		Кромский	кварталы: 6-8, 13-18, 20, 36-38, 54-56, 58, 71-76, 78, 90-96, 98, 109-116, 126, 127, 130-133, 146-148, 151, 155, 159, 160, 162-165; части кварталов: 5, 9-12, 19, 31-35, 39-41, 51-53, 57, 59, 77, 79, 97, 99, 117-119, 128, 129, 134-136, 149, 150, 152-154, 156-158, 161	11510,0
	Кузьминское	Кузьминский	кварталы: 5-7, 10, 12, 13, 18-21, 24-31, 34-36, 39, 40, 43-46, 49, 52-54, 56, 58, 59, 62, 63, 66, 68, 69, 71, 75, 76, 78, 86, 87, 104, 108-115, 118, 122-130; части кварталов: 1-4, 8, 9, 11, 14-17, 22, 23, 32, 33, 37, 38, 41, 42, 47, 48, 50, 51, 55, 57, 60, 61, 64, 65, 67, 70, 72-74, 77, 79-85, 88-103, 105-107, 116, 117, 119-121, 131	26226,0
		Козиковский	кварталы: 5-14, 19-24, 33, 34, 40, 41, 53, 54, 63, 67, 69, 85, 86, 98-100, 110-113, 125, 126; части кварталов: 25-28, 35-39, 42, 48-52, 55-57, 64-66, 68, 70-72, 87-92, 101-103, 108, 109, 114, 123, 124, 127	14436,4
		ИТОГО		40662,4
Заготовка и сбор	Дорогучинское	Дорогучинский	кварталы: 1-102, 104-201	25851,0
		Юринский	кварталы: 1-181	22992,0

Виды разрешенного использования лесов	Наименование участкового лесничества	Наименование лесного участка	Перечень кварталов или их частей	Площадь, га
1	2	3	4	5
недревесных лесных ресурсов (кроме заготовки пневого осмола и сбора лесной подстилки)	Абросимовское	Абросимовский	кварталы: 1-152,154-165	21642,0
		Ветлужский	кварталы: 1-125,127-132	18246,0
	Юркинское	Юркинский	кварталы: 1-164	19274,0
		Кромский	кварталы: 1-174	21212,0
	Кузьминское	Кузьминский	кварталы: 1-131	28557,0
		Козиковский	кварталы: 1-135	21973,0
ИТОГО			179747,0	
Заготовка пищевых лесных ресурсов и сбор лекарственных растений	Дорогучинское	Дорогучинский	кварталы: 1-65, 67-102, 104-201, часть квартала 66	25843,0
		Юринский	кварталы: 1-84, 86-181, часть квартала 85	22983,9
	Абросимовское	Абросимовский	кварталы: 1-152,154-165	21642,0
		Ветлужский	кварталы: 1-125,127-132	18246,0
	Юркинское	Юркинский	кварталы: 1-164	19274,0
		Кромский	кварталы: 1-174	21212,0
	Кузьминское	Кузьминский	кварталы: 1-131	28557,0
		Козиковский	кварталы: 1-135	21973,0
ИТОГО			179747,0	
Осуществление видов деятельности в сфере охотничьего хозяйства	Дорогучинское	Дорогучинский	кварталы: 1-102, 104-201	25851,0
		Юринский	кварталы: 1-138, 153-181	21240,0
	Абросимовское	Абросимовский	кварталы: 1-6, 10-15, 18-26, 30-42, 46-73, 75-152,154-165	20153,0
		Ветлужский	кварталы: 1-125,127-132	18246,0
	Юркинское	Юркинский	кварталы: 1-164	19274,0
		Кромский	кварталы: 1-174	21212,0
	Кузьминское	Кузьминский	кварталы: 1-131	28557,0
		Козиковский	кварталы: 1-135	21973,0
ИТОГО			176506,0	
Ведение сельского хозяйства, в том числе				
пчеловодство и товарная аквакультура (товарное рыбоводство)	Дорогучинское	Дорогучинский	кварталы: 1-102, 104-151, 153-159, 161-165, 167, 168, 173, 174, 180, 198-201, части кварталов 152, 166, 169	22254,7
		Юринский	кварталы: 1-138, 153-181	21240,0
	Абросимовское	Абросимовский	кварталы: 1-6, 10-15, 18-26, 30-42, 46-73, 75-152, 154-165	20153,0
		Ветлужский	кварталы: 1-125, 127-132	18246,0
	Юркинское	Юркинский	кварталы: 1-164	19274,0
		Кромский	кварталы: 1-174	21212,0
	Кузьминское	Кузьминский	кварталы: 1-131	28557,0
		Козиковский	кварталы: 1-135	21973,0
ИТОГО			172909,7	
сенокосшение	Дорогучинское	Дорогучинский	кварталы: 1-65, 67-102, 104-151, 153-159, 161-165, 167, 168, 173, 174, 180, 198-201, части кварталов 66, 152, 166, 169	22254,7
		Юринский	кварталы: 1-84, 86-138, 153-181 часть квартала 85	21231,9
	Абросимовское	Абросимовский	кварталы: 1-6, 10-15, 18-26, 30-42, 46-73, 75-152, 154-165	20153,0
		Ветлужский	кварталы: 1-125, 127-132	18246,0
	Юркинское	Юркинский	кварталы: 1-164	19274,0
		Кромский	кварталы: 1-174	21212,0
	Кузьминское	Кузьминский	кварталы: 1-131	28557,0
		Козиковский	кварталы: 1-135	21973,0
ИТОГО			172909,7	

Виды разрешенного использования лесов	Наименование участкового лесничества	Наименование лесного участка	Перечень кварталов или их частей	Площадь, га
1	2	3	4	5
все виды ведения сельского хозяйства (кроме сенокосения, пчеловодства и товарной аквакультуры (товарного рыбоводства) ⁴ .	Дорогучинское	Дорогучинский	кварталы: 1-4, 6, 9-17, 19, 23, 24, 30-33, 35-40, 42-48, 53-56, 62-64, 69-73, 77-81, 84-91, 97, 102, 105, 106, 109-112, 115-121, 123-126, 128, 132, 134, 139-141, 153-158, 161-164, 198, части кварталов: 5, 7, 8, 18, 20-22, 25-29, 34, 41, 49-52, 57-61, 65, 67, 68, 74-76, 82, 83, 92-96, 98, 100, 101, 107, 108, 113, 114, 122, 127, 129-131, 133, 135-137, 142-152, 159, 165-169, 173, 174, 180, 199-201	19331,6
		Юринский	кварталы: 1-6, 9, 11, 12, 23-26, 28-31, 34-37, 40, 41, 44, 47, 51-56, 63-68, 73-79, 82-84, 86-88, 90-100, 102-104, 106-109, 112, 115-121, 123-127, 134-136, 160, 162, 163, 165, 168, 169, 172, части кварталов: 7, 8, 10, 13-22, 27, 32, 33, 38, 39, 42, 43, 45, 46, 48-50, 57-62, 69-72, 80, 81, 85, 89, 101, 105, 110, 111, 113, 114, 122, 128-133, 137, 138, 153-159, 161, 164, 166, 167, 170, 171, 173-176, 179-181	18946,4
	Абросимовское	Абросимовский	кварталы: 2, 5, 10-15, 19-26, 33-41, 46, 49-52, 80, 82, 86, 88, 90, 92, 95, 96, 98, 103, 104, 106-113, 115-122, 133, 136, 139, 149, 157, 163, части кварталов: 1, 3, 4, 6, 18, 30-32, 42, 47, 48, 53-73, 75-79, 81, 83-85, 87, 89, 91, 93, 94, 97, 99-102, 105, 114, 123-125, 127-137, 140-148, 150-152, 154-156, 158-162, 164, 165	16236,8
		Велужский	кварталы: 9, 12, 13, 16, 18-20, 24-30, 33-36, 38-40, 55-59, 66, 69-72, 76-84, 89-91, 93-114, части кварталов: 2-8, 10, 11, 14, 15, 17, 21-23, 31, 32, 37, 41-54, 60-65, 67, 68, 73-75, 85-88, 92, 115-125, 127-132	16142,5
	Юркинское	Юркинский	кварталы: 1-7, 11-14, 22, 28, 29, 32, 38-42, 48, 64, 87, 94, 107, 108, 111, 114, 116, 117, 119, части кварталов: 8-10, 15-21, 23-27, 30, 31, 33-37, 43-47, 49-63, 65-86, 88-93, 95-106, 109, 110, 112, 113, 115, 118, 120-151, 153, 154, 156, 158-164	13686,0
		Кромский	кварталы: 1-8, 15, 16, 18, 20, 22-27, 36, 38, 44-47, 54, 56-59, 62-67, 69, 70, 72-76, 78, 80-84, 88-95, 98, 100-103, 108-116, 120, 122, 125-127, 130-133, 137, 139-142, 144-148, 151, 154, 155, 159, 160, 162-165, 167, 168, части кварталов: 9-14, 17, 19, 21, 28-35, 37, 39-43, 48-53, 55, 57, 59, 60, 68, 71, 77, 79, 85-87, 96, 97, 99, 104-107, 117-119, 121, 123, 124, 128, 129, 134-136, 138, 143, 149, 150, 152, 153, 156-158, 161, 166, 169, 170, 172-174	18263,8
	Кузьминское	Кузьминский	кварталы: 5-7, 10, 13, 18-21, 24-31, 34-36, 39, 40, 43-46, 49, 52-54, 56-59, 62, 63, 66, 68, 69, 71, 75, 76, 86, 87, 104, 106, 108-115, 118, 121-129, части кварталов: 1-4, 8, 9, 11, 12, 14-17, 22,	26877,1

Виды разрешенного использования лесов	Наименование участкового лесничества	Наименование лесного участка	Перечень кварталов или их частей	Площадь, га
1	2	3	4	5
			23, 32, 33, 37, 38, 41, 42, 47, 48, 50, 51, 55, 60, 61, 64, 65, 67, 70, 72-74, 77-85, 88-103, 105, 107, 116, 117, 119, 120, 130, 131	
		Козиковский	кварталы: 2-16, 18-24, 29, 30, 32 34, 40, 41, 53, 54, 63, 67, 69, 76. 78, 83-86, 95-100, 107-113, 121-126, 134, части кварталов: 1-3, 17, 25-28, 31, 35-39, 42-52, 55-62, 64-66, 68, 70-75, 77. 79-82, 87-94, 101-106, 114-120, 127-133, 135	19292,9
	ИТОГО			148777,1
Осуществление научно-исследовательской деятельности, образовательной деятельности	Дорогучинское	Дорогучинский	кварталы: 1-102, 104-201	25851,0
		Юринский	кварталы: 1-181	22992,0
	Абросимовское	Абросимовский	кварталы: 1-152,154-165	21642,0
		Ветлужский	кварталы: 1-125,127-132	18246,0
	Юркинское	Юркинский	кварталы: 1-164	19274,0
		Кромский	кварталы: 1-174	21212,0
	Кузьминское	Кузьминский	кварталы: 1-131	28557,0
	Козиковский	кварталы: 1-135	21973,0	
ИТОГО				179747,0
Осуществление рекреационной деятельности	Дорогучинское	Дорогучинский	кварталы: 1-102, 104-201	25851,0
		Юринский	кварталы: 1-181	22992,0
	Абросимовское	Абросимовский	кварталы: 1-152,154-165	21642,0
		Ветлужский	кварталы: 1-125,127-132	18246,0
	Юркинское	Юркинский	кварталы: 1-164	19274,0
		Кромский	кварталы: 1-174	21212,0
	Кузьминское	Кузьминский	кварталы: 1-131	28557,0
	Козиковский	кварталы: 1-135	21973,0	
ИТОГО				179747,0
Создание лесных плантаций и их эксплуатация	Дорогучинское	Дорогучинский	кварталы: 1-4, 6, 9-17, 19, 22-24, 28-33, 35-40, 42-48, 53-59, 61-67, 69-102, 104-106, 109-113, 115-126, 128, 132, 134, 138-141, 153-158, 160-164, 170-172, 175-179, 181-201, части кварталов: 5, 7, 8, 18, 20, 21, 25-27, 34, 41, 49-52, 60, 68, 107, 108, 114, 127, 129- 131, 133, 135-137, 142-152, 159, 165-169, 173, 174, 180	24100,0
		Юринский	кварталы: 1-6, 9, 11, 12, 23-37, 40-47, 51-56, 63-68, 73-79, 82-88, 90-104, 106-112, 115-121, 123-127, 131-136, 138-152, 160, 162, 163, 165, 168, 169,172, 175, 177-179, части кварталов: 7, 8, 10, 13-22, 38, 39, 48-50, 57-62, 69-72, 80, 81, 89, 105, 113, 114, 122, 128-130, 137, 153-159, 161, 164, 166, 167, 170, 171, 173, 174, 176, 180, 181	21461,0
	Абросимовское	Абросимовский	кварталы: 1-17, 19-29, 32-41, 43-47, 49-52, 67, 74, 75, 79-122, 125, 127, 128, 130, 133, 136, 139-141, 143, 146,148-150, 152, 154, 155, 157, 159, 161-165, части кварталов: 18, 30, 31, 42, 48, 53-66, 68-73, 76-78, 123, 124, 126, 129, 131, 132, 134, 135, 137, 138, 142, 144, 145, 147, 151, 156, 158, 160	20096,7
		Ветлужский	кварталы: 1, 2, 4-7, 9, 11-13, 16-20, 23-36, 38-40, 55-59, 66, 69-72, 76-84, 89-91, 93-114, 119, 123-125, 127, 130,	17277,6

Виды разрешенного использования лесов	Наименование участкового лесничества	Наименование лесного участка	Перечень кварталов или их частей	Площадь, га	
1	2	3	4	5	
			части кварталов: 3, 8, 10, 14, 15, 21, 22, 37, 41-54, 60-65, 67, 68, 73-75, 85-88, 92, 115-118, 120-122, 128, 129, 131, 132		
	Юркинское	Юркинский	кварталы: 1-7, 11-14, 22-24, 28-36, 38-46, 48-56, 61-67, 69-76, 79-83, 86-88, 91-94, 96, 97, 100, 102, 105, 107, 108, 111, 114, 116, 117, 119, 142, 144, 152, 155, 157, части кварталов: 8-10, 15-21, 25-27, 37, 47, 57-60, 68, 77, 78, 84, 85, 89, 90, 95, 98, 99, 101, 103, 104, 106, 109, 110, 112, 113, 115, 118, 120-141, 143, 145-151, 153, 154, 156, 158-164	16531,1	
		Кромский	кварталы: 1-8, 13-18, 20, 22-28, 36-38, 44-48, 54-56, 58, 62-67, 69-76, 78, 80-84, 88-96, 98, 100-103, 106-116, 120, 122-127, 130-133, 137-142, 144-148, 151, 154, 155, 159, 160, 162-165, 167, 168, 171, части кварталов: 9-12, 19, 21, 29-35, 39-43, 49-53, 57, 59-61, 68, 77, 79, 85-87, 97, 99, 104, 105, 117-119, 121, 128, 129, 134-136, 143, 149, 150, 152, 153, 156-158, 161, 166, 169, 170, 172-174	20299,8	
	Кузьминское	Кузьминский	кварталы: 5-7, 10, 12, 13, 18-21, 24-31, 34-36, 39, 40, 43-46, 49, 52-54, 56-59, 62, 63, 66, 68, 69, 71, 75, 76, 78, 80, 86, 87, 96, 104, 108-115, 118, 121-131, части кварталов: 1-4, 8, 9, 11, 14-17, 22, 23, 32, 33, 37, 38, 41, 42, 47, 48, 50, 51, 55, 60, 61, 64, 65, 67, 70, 72-74, 77, 79, 81-85, 88-95, 97-103, 105, 107, 116, 117, 119, 120	27284,0	
		Козиковский	кварталы: 4-16, 18-24, 29, 30, 32-34, 40, 41, 43, 44, 53-54, 58, 63, 67-69, 73, 74, 76-78, 80, 83-86, 89, 93, 95-101, 105-113, 120-126, 132, 134, части кварталов: 1-3, 17, 25-28, 31, 35-39, 42, 45-52, 55-57, 59-62, 64-66, 70-72, 75, 79, 81, 82, 87, 88, 90-92, 94, 102-104, 114-119, 127-131, 133, 135	20480,5	
	ИТОГО				167530,7
	Выращивание лесных плодовых, ягодных, декоративных растений, лекарственных растений ³	Дорогучинское	Дорогучинский	кварталы: 1-102, 104-201	25851,0
Юринский			кварталы: 1-181	22992,0	
Абросимовское		Абросимовский	кварталы: 1-152, 154-165	21642,0	
		Ветлужский	кварталы: 1-125, 127-132	18246,0	
Юркинское		Юркинский	кварталы: 1-164	19274,0	
		Кромский	кварталы: 1-174	21212,0	
Кузьминское		Кузьминский	кварталы: 1-131	28557,0	
	Козиковский	кварталы: 1-135	21973,0		
ИТОГО				179747,0	
Создание лесных питомников и их эксплуатация ³	Дорогучинское	Дорогучинский	кварталы: 1-102, 104-201	25851,0	
		Юринский	кварталы: 1-181	22992,0	
	Абросимовское	Абросимовский	кварталы: 1-152, 154-165	21642,0	
		Ветлужский	кварталы: 1-125, 127-132	18246,0	
	Юркинское	Юркинский	кварталы: 1-164	19274,0	
		Кромский	кварталы: 1-174	21212,0	
	Кузьминское	Кузьминский	кварталы: 1-131	28557,0	
Козиковский		кварталы: 1-135	21973,0		
ИТОГО				179747,0	

Виды разрешенного использования лесов	Наименование участкового лесничества	Наименование лесного участка	Перечень кварталов или их частей	Площадь, га
1	2	3	4	5
Осуществление геологического изучения недр	Дорогучинское	Дорогучинский	кварталы: 1-102, 104-201	25851,0
		Юринский	кварталы: 1-181	22992,0
	Абросимовское	Абросимовский	кварталы: 1-152, 154-165	21642,0
		Ветлужский	кварталы: 1-125, 127-132	18246,0
	Юркинское	Юркинский	кварталы: 1-164	19274,0
		Кромский	кварталы: 1-174	21212,0
	Кузьминское	Кузьминский	кварталы: 1-131	28557,0
Козиковский		кварталы: 1-135	21973,0	
	ИТОГО			179747,0
Разведка и добыча полезных ископаемых ³	Дорогучинское	Дорогучинский	кварталы: 1-65, 67-102, 104-151, 153-159, 161-165, 167, 168, 173, 174, 180, 198-201, части кварталов 66, 152, 166, 169	22246,7
		Юринский	кварталы: 1-84,86-138, 153-181, части кварталов 85,139- 152	21231,9
	Абросимовское	Абросимовский	кварталы: 1-6,10-15,18-26,30-42,46-73,75-152, 154-165	20153,0
		Ветлужский	кварталы: 1-125, 127-132	18246,0
	Юркинское	Юркинский	кварталы: 1-32, 37-42, 48-52, 59-64, 70-74, 79-81, 85-91, 94-164, части кварталов 33-36, 43-47, 53-58, 65-69, 75-78, 82-84, 92-93	18790,3
		Кромский	кварталы: 1-174	21212,0
	Кузьминское	Кузьминский	кварталы: 1-131	28557,0
		Козиковский	кварталы: 1-67, 69-87, 91-100, 103-121, 123-135, части кварталов 68, 88-90, 101, 102, 122	21722,6
	ИТОГО			172159,5
Строительство и эксплуатация водохранилищ и иных искусственных водных объектов, создание и расширение территорий морских и речных портов, строительство, реконструкция и эксплуатация гидротехнических сооружений	Дорогучинское	Дорогучинский	кварталы: 1-102, 104-201	25851,0
		Юринский	кварталы: 1-181	22992,0
	Абросимовское	Абросимовский	кварталы: 1-152,154-165	21642,0
		Ветлужский	кварталы: 1-125,127-132	18246,0
	Юркинское	Юркинский	кварталы: 1-164	19274,0
		Кромский	кварталы: 1-174	21212,0
	Кузьминское	Кузьминский	кварталы: 1-131	28557,0
		Козиковский	кварталы: 1-135	21973,0
	ИТОГО			179747,0
Строительство, реконструкция, эксплуатация линейных объектов	Дорогучинское	Дорогучинский	кварталы: 1-102, 104-201	25851,0
		Юринский	кварталы: 1-181	22992,0
	Абросимовское	Абросимовский	кварталы: 1-152, 154-165	21642,0
		Ветлужский	кварталы: 1-125, 127-132	18246,0
	Юркинское	Юркинский	кварталы: 1-164	19274,0
		Кромский	кварталы: 1-174	21212,0
	Кузьминское	Кузьминский	кварталы: 1-131	28557,0
Козиковский		кварталы: 1-135	21973,0	
	ИТОГО			179747,0
Создание и эксплуатация объектов лесоперерабатывающей инфраструктуры	Дорогучинское	Дорогучинский	кварталы: 1-4, 6, 9-17, 19, 32, 33, 39, 40, 47, 48, 58, 59, 198, части кварталов: 5, 7, 8, 18, 25, 26	4202,0
		Юринский	кварталы: 1-3, 11, 12, 29-31, 40, 41, 65-67, 74-76, 82-84, части кварталов: 13, 20-22, 39, 48-50, 57-59	3845,0
	Абросимовское	Абросимовский	кварталы: 19-26, 34-41, 49-52, 67, 75,	11156,0

Виды разрешенного использования лесов	Наименование участкового лесничества	Наименование лесного участка	Перечень кварталов или их частей	Площадь, га	
1	2	3	4	5	
			79-86, 99-122, 127, 128, 130, 133, 136, 139, 143, 146, 149, 150, 154, 155, 161, 162, части кварталов: 48, 76-78, 87, 129, 131, 132, 134, 135, 137, 138, 140, 142, 145		
		Ветлужский	кварталы: 9, 11-13, 16, 18-20, 23-29, 35, 36, 38-40, 55-59, 71, 72, 78-84, 89, 93-114, 119, 123, части кварталов: 10, 14, 15, 21, 22, 37, 41-46, 52-54, 60-65, 73-75, 85-88, 92, 122, 132	13311,0	
	Юркинское	Юркинский	кварталы: 6, 7, 11, 12, 22-24, 30-32, 42, 91, части кварталов: 5, 8-10, 17-21, 33-36, 43-47, 54-58, 65-69, 75-78, 83-85, 90	4750,3	
		Кромский	кварталы: 6-8, 13-18, 20, 36-38, 54-56, 58, 71-76, 78, 90-96, 98, 109-116, 126, 127, 130-133, 146-148, 151, 155, 159, 160, 162-165, части кварталов: 5, 9-12, 19, 31-35, 39-41, 51-53, 57, 59, 77, 79, 97, 99, 117-119, 128, 129, 134-136, 149, 150, 152-154, 156-158, 161	11510,0	
	Кузьминское	Кузьминский	кварталы: 5-7, 10, 12, 13, 18-21, 24-31, 34-36, 39, 40, 43-46, 49, 52-54, 56, 58, 59, 62, 63, 66, 68, 69, 71, 75, 76, 78, 86, 87, 104, 108-115, 118, 122-130, части кварталов: 1-4, 8, 9, 11, 14-17, 22, 23, 32, 33, 37, 38, 41, 42, 47, 48, 50, 51, 55, 57, 60, 61, 64, 65, 67, 70, 72-74, 77, 79-85, 88-103, 105-107, 116, 117, 119-121, 131	26226,0	
		Козиковский	кварталы: 5-14, 19-24, 33, 34, 40, 41, 53, 54, 63, 67, 69, 85, 86, 98-100, 110-113, 125, 126, части кварталов: 25-28, 35-39, 42, 48-52, 55-57, 64-66, 68, 70-72, 87-92, 101-103, 108, 109, 114, 123, 124, 127	14436,4	
	ИТОГО				40662,4
	Осуществление религиозной деятельности	Дорогучинское	Дорогучинский	кварталы: 1-102, 104-201	25851,0
			Юринский	кварталы: 1-181	22992,0
		Абросимовское	Абросимовский	кварталы: 1-152, 154-165	21642,0
Ветлужский			кварталы: 1-125, 127-132	18246,0	
Юркинское		Юркинский	кварталы: 1-164	19274,0	
		Кромский	кварталы: 1-174	21212,0	
Кузьминское		Кузьминский	кварталы: 1-131	28557,0	
	Козиковский	кварталы: 1-135	21973,0		
ИТОГО				179747,0	
Выполнение изыскательских работ	Дорогучинское	Дорогучинский	кварталы: 1-102, 104-201	25851,0	
		Юринский	кварталы: 1-181	22992,0	
	Абросимовское	Абросимовский	кварталы: 1-152, 154-165	21642,0	
		Ветлужский	кварталы: 1-125, 127-132	18246,0	
	Юркинское	Юркинский	кварталы: 1-164	19274,0	
		Кромский	кварталы: 1-174	21212,0	
	Кузьминское	Кузьминский	кварталы: 1-131	28557,0	
	Козиковский	кварталы: 1-135	21973,0		
ИТОГО				179747,0	
Осуществление рыболовства, за исключением любительского рыболовства	Дорогучинское	Дорогучинский	кварталы: 1-102, 104-201	25851,0	
		Юринский	кварталы: 1-181	22992,0	
	Абросимовское	Абросимовский	кварталы: 1-152, 154-165	21642,0	
		Ветлужский	кварталы: 1-125, 127-132	18246,0	
	Юркинское	Юркинский	кварталы: 1-164	19274,0	

Виды разрешенного использования лесов	Наименование участкового лесничества	Наименование лесного участка	Перечень кварталов или их частей	Площадь, га
1	2	3	4	5
		Кромский	кварталы: 1-174	21212,0
	Кузьминское	Кузьминский	кварталы: 1-131	28557,0
		Козиковский	кварталы: 1-135	21973,0
	ИТОГО			179747,0

Примечание:

¹ Запрещается рубка, порча, изменение видового состава растительности, включая интродукцию чужеродных видов, за исключением ухода за лесом и санитарных мероприятий, проводимых в соответствии с лесохозяйственным регламентом на территории памятников природы республиканского значения Республики Марий Эл, предусмотренных режимом ООПТ.

² В защитных лесах подсочка лесных насаждений допускается только в местах проведения выборочных рубок спелых и перестойных лесных насаждений.

³ В водоохраных зонах и прибрежных защитных полосах хозяйственная и иная деятельность осуществляется в соответствии со ст.65 Водного кодекса РФ.

Глава 2 Нормативы, параметры и сроки использования лесов

2.1. Нормативы, параметры и сроки использования лесов для заготовки древесины

Основные положения касательно использования лесов для заготовки древесины изложены в ст. 29 ЛК РФ и в Правилах заготовки древесины.

Согласно ч. 1 ст. 29 ЛК РФ заготовка древесины представляет собой предпринимательскую деятельность, связанную с рубкой лесных насаждений, а также с вывозом из леса древесины. Для заготовки древесины предоставляются в первую очередь погибшие, поврежденные и перестойные лесные насаждения (ч. 3 ст. 29 ЛК РФ).

Если иное не установлено ЛК РФ, для заготовки древесины на лесосеке (территории, на которой расположены предназначенные для рубки лесные насаждения) допускается осуществление рубок:

- 1) спелых, перестойных лесных насаждений;
- 2) средневозрастных, припевающих, спелых, перестойных лесных насаждений при осуществлении мероприятий по сохранению лесов;
- 3) лесных насаждений любого возраста на лесных участках, предназначенных для строительства, реконструкции и эксплуатации объектов, предусмотренных статьями 13, 14, 21 и 21.1 ЛК РФ, для выполнения работ, предусмотренных статьей 68.3 ЛК РФ.

Порядок осуществления рубок лесных насаждений определяется правилами заготовки древесины, правилами пожарной безопасности в лесах, правилами санитарной безопасности в лесах, правилами лесовосстановления, правилами ухода за лесами.

Приказом Минприроды России утверждены Виды лесосечных работ, порядок и последовательность их выполнения, Форма технологической карты лесосечных работ, Форма акта осмотра лесосеки и Порядка осмотра лесосеки.

Требования, установленные правилами заготовки древесины, правилами санитарной безопасности в лесах, правилами пожарной безопасности в лесах, правилами ухода за лесами, правилами лесовосстановления, являются обязательными для исполнения при заготовке древесины.

Граждане, юридические лица на лесных участках, предоставленных им в целях заготовки древесины, вправе создавать объекты лесной инфраструктуры, в том числе лесные дороги, предназначенные для осуществления деятельности по заготовке древесины (ч. 8 ст. 29 ЛК РФ).

Граждане, юридические лица осуществляют заготовку древесины на основании договоров аренды лесных участков, если иное не установлено ЛК РФ (ч. 9 ст. 29 ЛК РФ).

Заготовка древесины осуществляется в соответствии с Правилами заготовки древесины, Лесным планом Республики Марий Эл, лесохозяйственным регламентом лесничества, а также проектом освоения лесов и лесной декларацией (за исключением случаев заготовки древесины на основании договора купли-продажи лесных насаждений или указанного в ч. 5 ст. 19 ЛК РФ контракта).

Граждане вправе заготавливать древесину для целей отопления, возведения строений и иных собственных нужд.

В случае если федеральными законами допускается осуществление заготовки древесины федеральными государственными учреждениями, лесные участки, находящиеся в государственной собственности, могут предоставляться этим учреждениям для указанной цели в постоянное (бессрочное) пользование.

В исключительных случаях, предусмотренных законами Республики Марий Эл, допускается осуществление заготовки древесины для обеспечения государственных нужд или муниципальных нужд на основании договоров купли-продажи лесных насаждений.

Заготовка древесины осуществляется в пределах расчетной лесосеки Юринского лесничества по видам целевого назначения лесов, хозяйствам и преобладающим породам.

Запрещается заготовка древесины в объеме, превышающем расчетную лесосеку (допустимый объем изъятия древесины), а также с нарушением возрастов рубок.

Проведение сплошных рубок в защитных лесах осуществляется в случаях, предусмотренных частью 6 статьи 21 ЛК РФ, и в случаях, если выборочные рубки не обеспечивают замену лесных насаждений, утрачивающих свои средообразующие, водоохранные, санитарно-гигиенические, оздоровительные и иные полезные функции, на лесные насаждения, обеспечивающие сохранение целевого назначения защитных лесов и выполняемых ими полезных функций, если не установлено ЛК РФ.

Объем древесины, заготовленной при ликвидации чрезвычайных ситуаций в лесах, возникших вследствие лесных пожаров, и последствий этих чрезвычайных ситуаций, а также при проведении мероприятий

по ликвидации очагов вредных организмов, в расчетную лесосеку не включается.

Таблица 7

ЗОНИРОВАНИЕ
территории лесного фонда Юринского лесничества
в целях заготовки древесины

№ п/п	Наименование лесничества	Наименование участкового лесничества	Наименование лесного участка	Перечень кварталов	Площадь, га
1	2	3	4	5	6
1. Заготовка древесины арендаторами лесных участков					
1.1.	Юринское	Дорогучинское	Дорогучинский	1-102,104-197	48 201,0
			Юринский	1-173	
1.2.	Юринское	Абросимовское	Абросимовский	1-122	34 662,0
			Ветлужский	1-115	
1.3.	Юринское	Кузьминское	Козиковский	1-129	38 958,0
		Юркинское	Юркинский	1-126,128-135,141,142,144-151,153,158	
1.4.	Юринское	Юркинское	Кромский	1-169	20 727,0
2. Заготовка древесины гражданами по договорам купли-продажи для собственных нужд					
2.1.	Юринское	Дорогучинское	Дорогучинский	198-201	8 642,0
			Юринский	174-181	
		Абросимовское	Абросимовский	123-152, 154-165	
			Ветлужский	116-125,127-132	
		Юркинское	Кромский	170-174	
			Юркинский	127,136-140,143,152,154-157,159-164	
Кузьминское	Козиковский	130-135			
3. Заготовка древесины по договорам купли-продажи для субъектов малого и среднего предпринимательства					
3.1.	Юринское	Кузьминское	Кузьминский	1-131	28 557,0
Итого					179 747,0

**2.1.1. Расчетная лесосека для осуществления рубок
спелых и перестойных лесных насаждений**

Расчетная лесосека (допустимый объем изъятия древесины) исчисляется в соответствии со ст. 29 ЛК РФ, на основании приказа Рослесхоза от 27.05.2011 № 191 «Об утверждении Порядка исчисления расчетной лесосеки» на основе возрастов рубок, установленных приказом Рослесхоза от 09.04.2015 № 105 «Об установлении возрастов рубок».

Расчет объемов по использованию, охране, защите и воспроизводству лесов произведен в целом по Юринскому лесничеству, а также в разрезе шести участков:

- Участок № 1 - лесной участок в Дорогучинском участковом

лесничестве (кварталы 1-102, 104-197 Дорогучинского лесного участка и кварталы 1-173 Юринского лесного участка Дорогучинского участкового лесничества общей площадью 48201,0 га);

- Участок № 2 - лесной участок в Абросимовском участковом лесничестве (кварталы 1-122 Абросимовского лесного участка и кварталы 1-115 Ветлужского лесного участка Абросимовского участкового лесничества общей площадью 34662,0 га);

- Участок № 3 - лесной участок в Козиковском и Юркинском лесных участках (кварталы 1-129 Козиковского лесного участка Кузьминского участкового лесничества и кварталы 1-126, 128-135, 141, 142, 144-151, 153, 158, Юркинского лесного участка Юркинского участкового лесничества общей площадью 38958,0 га);

- Участок № 4 - лесной участок в Кромском лесном участке (кварталы 1-169 Кромского лесного участка Юркинского участкового лесничества общей площадью 20727,0 га);

- Участок № 5 - лесной участок в Кузьминском лесном участке (кварталы 1-131 Кузьминского лесного участка Кузьминского участкового лесничества общей площадью 28557,0 га);

- Участок № 6 - территория бывших «сельских» лесов (кварталы 198-201 Дорогучинского лесного участка и кварталы 174-181 Юринского лесного участка Дорогучинского участкового лесничества, кварталы 123-152, 154-165 Абросимовского лесного участка и кварталы 116-125, 127-132 Ветлужского лесного участка Абросимовского участкового лесничества, кварталы 170-174 Кромского лесного участка и кварталы 127, 136-140, 143, 152, 154-157, 159-164 Юркинского лесного участка Юркинского участкового лесничества, кварталы 130-135 Козиковского лесного участка Кузьминского участкового лесничества общей площадью 8642,0 га).

Таблица 8.1

**Расчетная лесосека для осуществления выборочных рубок спелых и перестойных лесных насаждений
на срок действия лесохозяйственного регламента по Участку № 2**

Показатели	Всего		В том числе по полнотам																
			1																
			га	тыс.м ³	га	тыс.м ³	га	тыс.м ³	га	тыс.м ³	га	тыс.м ³	га	тыс.м ³	га	тыс.м ³	га	тыс.м ³	
1	2	3	4	5	6	7	8	9	10	11	12	13	14	15					
Участок № 2																			
Целевое назначение лесов – защитные леса																			
Категория защитных лесов – денные леса: запретные подлосы лесов, расположенные вдоль водных объектов																			
Сосна																			
Всего включено в расчет	318,6	69,6							75,4	19,9	109,4	24,1	133,8	25,6					
Средний % выборки от общего запаса		29								20				30					
Запас, вырубаемый за 1 прием			20,4							4,1				7,3	9				
Средний период повторности	10																		
Ежегодная расчетная лесосека:	31,9																		
Корневой			2																
Ликвид			1,8																
Деловая			1,3																
Ель																			
Всего включено в расчет	40,8	12,8							34,8	11,3	6			1,5					
Средний % выборки от общего запаса		23								25				13					
Запас, вырубаемый за 1 прием			3							2,8				0,2					
Средний период повторности	10																		
Ежегодная расчетная лесосека:	4,1																		
Корневой			0,2																
Ликвид			0,2																
Деловая			0,1																
Береза																			
Всего включено в расчет	541,7	107,6							52,7	9,8	237,3	50,8	251,7	47					

Показатели	В том числе по полнотам														
	Всего		1		0,9		0,8		0,7		0,6		0,3-0,5		
	га	тыс.м³	га	тыс.м³	га	тыс.м³	га	тыс.м³	га	тыс.м³	га	тыс.м³	га	тыс.м³	
Средний % выборки от общего запаса	2	3	4	5	6	7	8	9	10	11	12	13	14	15	
Средний период повторности	17							30		20		10			
Запас, вырубаемый за 1 прием	17,8							2,9		10,2		4,7			
Средний период повторности	10														
Ежегодная расчетная лесосека:	54,2														
Корневой		1,8													
Ликвид		1,3													
Деловая		0,7													
Осина															
Всего включено в расчет	70,7	17,3					23,7	6,5	9,9	2,5	37,1	8,3			
Средний % выборки от общего запаса		19						30		22		10			
Запас, вырубаемый за 1 прием		3,2						1,9		0,5		0,8			
Средний период повторности	10														
Ежегодная расчетная лесосека:	7,1														
Корневой		0,3													
Ликвид		0,2													
Деловая		0,1													
Категория защитных лесов - ценные леса: нерестоохранные полосы лесов															
Сосна															
Всего включено в расчет	225,6	42,3					23,7	3	4,4	1,1	30,4	6,8	167,1	31,4	
Средний % выборки от общего запаса		26						29		20		20		27	
Запас, вырубаемый за 1 прием		11						0,9		0,2		1,4		8,5	
Средний период повторности	10														
Ежегодная расчетная лесосека:	22,6														
Корневой		1,1													
Ликвид		1													
Деловая		0,7													
Береза															
Всего включено в расчет	47,7	9,6					1,6	0,3	3,5,3	7,3	10,8	2			

Таблица 8.2

**Расчетная лесосека для осуществления выборочных рубок спелых и перестойных лесных насаждений
на срок действия лесохозяйственного регламента по Участку № 3**

Показатели	Всего	В том числе по подлотам													
		1		2		3		4		5		6		7	
		га	тыс.м ³	га	тыс.м ³	га	тыс.м ³	га	тыс.м ³	га	тыс.м ³	га	тыс.м ³	га	тыс.м ³
1	2	3	4	5	6	7	8	9	10	11	12	13	14	15	
Участок № 3															
Целевое назначение лесов – защитные леса															
Категория защитных лесов – ценные леса: запретные подлосы лесов, расположенные вдоль водных объектов															
Сосна															
Всего включено в расчет	141,6	52,9							31,7	13,1	109,9	39,8			
Средний % выборки от общего запаса		17								23		15			
Запас, вырубаемый за 1 прием		9								3		6			
Средний период повторности	15														
Ежегодная расчетная лесосека:	9,4														
Корневой		0,7													
Ликвид		0,6													
Деловая		0,4													
Береза															
Всего включено в расчет	231	37,9							22,3	4,8	99,9	17,3	108,8	15,8	
Средний % выборки от общего запаса		21								29		25		15	
Запас, вырубаемый за 1 прием		8								1,4		4,3		2,3	
Средний период повторности	10														
Ежегодная расчетная лесосека:	23,1														
Корневой		0,8													
Ликвид		0,7													
Деловая		0,4													
Осина															
Всего включено в расчет	99,2	17,4							83	16,2	16,2	1,2			
Средний % выборки от общего запаса		24										25			

Показатели	Всего		В том числе по подтипам														
	га	тыс.м³	1		0,9		0,8		0,7		0,6		0,3-0,5				
			га	тыс.м³	га	тыс.м³	га	тыс.м³	га	тыс.м³	га	тыс.м³	га	тыс.м³			
1	2	3	4	5	6	7	8	9	10	11	12	13	14	15			
Категория защитных лесов – ценные леса: нерестоохраняемые полосу лесов																	
Сосна																	
Всего включено в расчет	434,4	95,1					23,7	3	52,4	14,3	132,7	34,4	225,6	43,4			
Средний % выборки от общего запаса		28						30		20		29		29			
Запас, вырубаемый за 1 прием		26,3						0,9		2,8		9,9		12,7			
Средний период повторности	10																
Ежегодная расчетная лесосека:	43,5																
Корневой		2,6															
Ликвид		2,3															
Деловая		1,6															
Береза																	
Всего включено в расчет	92,2	17,9					8,9	1,5	45,9	9,6	37,4	6,8					
Средний % выборки от общего запаса		17						33		21		10					
Запас, вырубаемый за 1 прием		3,2						0,5		2		0,7					
Средний период повторности	10																
Ежегодная расчетная лесосека:	9,3																
Корневой		0,3															
Ликвид		0,2															
Деловая		0,1															
Дуб низкоствольный																	
Всего включено в расчет	49,6	10,8							49,6	10,8							
Средний % выборки от общего запаса		20								20							

Показатели	Всего		В том числе по породам																
			1			0,9			0,8			0,7			0,6			0,3-0,5	
	га	тыс.м³	га	тыс.м³	га	тыс.м³	га	тыс.м³	га	тыс.м³	га	тыс.м³	га	тыс.м³	га	тыс.м³	га	тыс.м³	
1	2	3	4	5	6	7	8	9	10	11	12	13	14	15					
Береза																			
Всего включено в расчет	1506,9	296,5					221,5	51	654,6	134	630,8	111,5							
Средний % выборки от общего запаса		20						30		22		12							
Запас, вырубаемый за 1 прием		58,6						15,2		29,6		13,8							
Средний период повторяемости	10																		
Ежегодная расчетная лесосека:	150,9																		
Корневой		5,9																	
Ликвид		4,6																	
Деловая		2,6																	
Осина																			
Всего включено в расчет	300	68,7					50,2	13,2	171,5	40	78,3	15,5							
Средний % выборки от общего запаса		23						30		24		12							
Запас, вырубаемый за 1 прием		15,4						4		9,6		1,8							
Средний период повторяемости	10																		
Ежегодная расчетная лесосека:	29,9																		
Корневой		1,5																	
Ликвид		0,9																	
Деловая		0,3																	
Лиственница																			
Всего включено в расчет	47,1	13,9					2	0,6	17,6	5,3	27,5	8							
Средний % выборки от общего запаса		15						33		21		10							
Запас, вырубаемый за 1		2,1						0,2		1,1		0,8							

При заготовке древесины спелых и перестойных лесных насаждений выборочными рубками, при заготовке древесины при вырубке погибших и поврежденных лесных насаждений, при уходе за лесом, а также при изъятии древесины при рубке лесных насаждений на лесных участках, предназначенных для строительства, реконструкции и эксплуатации объектов лесной, лесоперерабатывающей инфраструктуры, и объектов, не связанных с лесной инфраструктурой, расчетная лесосека исчисляется исходя из интенсивности рубки (процента изымаемого за один прием рубки запаса древесины) и периодов повторения приемов рубок.

Исчисление расчетной лесосеки при выборочных рубках по запасу изымаемой древесины осуществляется путем деления суммарного запаса древесины, намеченного к изъятию в соответствующем хозяйстве, на период повторения рубок.

Исчисление расчетной лесосеки по площади определяется делением общего запаса древесины, намеченного к изъятию при выборочных рубках в соответствующем хозяйстве, на средний запас древесины, изымаемой с одного гектара.

Таблица 10

Расчетная лесосека для осуществления сплошных рубок спелых и перестойных лесных насаждений

Хозяйства и преобладающая порода	2	3	в том числе по группам возраста		6	7	8	9	10	11	возраст рубки		Исчисленные расчетные лесосеки, га				Рекомендуемая к принятию расчетная лесосека					Предполагаемый остаток насаждений, га	
			молодняки	средневозрастные							класс возраста	равномерного пользования	2-я возрастная	1-я возрастная	интегральная	площадь, га	запас корневой, тыс. м ³	в ликвиде		21	22	23	24
1	4	5	включено в расчет	приспевающие	спелые и перестойные	в том числе перестойные	Запас спелых и перестойных лесных насаждений, тыс. м ³	Средний запас на 1 га эксплуатационного фонда, м ³	Средний прирост корневой массы, тыс. м ³	равномерного пользования	2-я возрастная	1-я возрастная	интегральная	площадь, га	запас корневой, тыс. м ³	всего	в том числе деловой	% деловой от ликвиды	Число лет использования эксплуатационного фонда				
Участок №1																							
Сосна	4258,1	2961,6	495,9	495,9	567	233,6	11,2	54,3	232	12	81/5	52,6	21,6	20	21	17	4,5	3,9	2,5	64	12	109,6	584,7
Итого хвойное	4258,1	2961,6	495,9	495,9	567	233,6	11,2	54,3				52,6	21,6	20	21	17	4,5	3,9	2,5			109,6	584,7
Береза	1379,9	22,6	1240,3	101,2	61,6	55,4	14	7,8	140	2,5	61/7	22,6	7,3	5,9	23,5	4,6	0,6	0,5	0,3	50	12	101,2	71
Итого мягколиственное	1379,9	22,6	1240,3	101,2	61,6	55,4	14	7,8				22,6	7,3	5,9	23,5	4,6	0,6	0,5	0,3			101,2	71
Всего	5638	2984,2	1736,2	597,1	628,6	289	25,2	62,1				75,2	28,9	25,9	44,5	21,6	5,1	4,4	2,8			210,8	655,7
Участок №2																							
Сосна	5480	3868,9	804,4	804,4	597,7	209	56,7	38,4	184	13	81/5	67,7	26,9	20,2	24,7	16	3,2	2,4	1,5	64	12	764,9	376,3
Бель	602,4	491,7	16,7	16,7	67,2	26,8	0	6,5	241	1,1	81/5	7,4	1,8	2,4	2,5	2,1	0,5	0,4	0,3	64	12	22,1	56,7
Итого хвойное	6082,4	4360,6	821,1	821,1	664,9	235,8	56,7	44,9				75,1	28,7	22,6	27,2	18,1	3,7	2,8	1,8			787	433
Береза	11922,5	103,7	10131,8	1032,8	1073,4	613,6	95,5	105,4	172	25,2	61/7	195,5	90,7	84,4	218,6	51,1	8,8	6,2	3,1	50	12	1032,8	1176
Осина	419,1	19,2	3,1	3,1	244,3	152,5	63,7	36,2	238	1,7	41/5	10,2	13,3	19,8	12,4	11,7	3	1,6	0,4	22	12	3,1	279,8
Итого мягколиственное	12341,6	122,9	10134,9	1035,9	1317,7	766,1	159,2	141,6				205,7	104	104,2	231	62,8	11,8	7,8	3,5			1035,9	1455,8

Хозяйства и преобладающая порода	Покрытые лесом земли, га	в том числе по группам возраста								Запас спелых и перестойных лесных насаждений, тыс. м ³	Средний запас на 1 га эксплуатационного фонда, м ³	Средний прирост корневой массы, тыс. м ³	возраст рубки	Исчисленные расчетные лесосеки, га				Рекомендуемая к принятию расчетная лесосека					Число лет использования эксплуатационного фонда	Преполога-гаемый остаток насаждений, га	
		молодняки	всего		приспевающие	спелые и перестойные	в том числе перестойные	равномерного пользования	2-я возрастная					1-я возрастная	интегральная	площадь, га	запас корневой, тыс. м ³	в ликвиде		% деловой от ликвида	приспевающих	спелых и перестойных			
			средневозрастные	включено в расчет														всего	в том числе деловой						
1	2	3	4	5	6	7	8	9	10	11	12	13	14	15	16	17	18	19	20	21	22	23	24		
Всего	18424	4483,5	10956	1857	1982,6	1001,9	215,9	186,5				280,8	132,7	126,8	258,2	80,9	15,5	10,6	5,3			1822,9	1888,8		

Участок №3

Сосна	3749,5	1846,9	1005,3	1005,3	612,5	284,8	22,3	59,4	208	10,8	81/5	46,3	31,7	22,4	23,4	22,4	4,7	3,7	2,8	7,5	12		941,2	291
Ель	98,8	74,4	0	0	8,1	16,3	0	3,9	238	0,3	81/5	1,2	0,4	0,6	0,6	1,3	0,3	0,1	0,1	60	12		6,5	11
Итого хвойное	3848,3	1921,3	1005,3	1005,3	620,6	301,1	22,3	63,3				47,5	32,1	23	24	23,7	5	3,8	2,9				947,7	302
Береза	11163,1	6747,9	3775,3	1634,4	388,7	204,3	69,9	34,9	161	27,4	61/7	183	75,8	15,7	82,8	15,7	2,7	1,9	1	46	13		1634,4	319
Осина	341,6	270,6	22,9	22,9	21,5	23,1	17,3	4,6	192	0,8	41/5	8,3	1,9	1,4	1,8	1,8	0,4	0,2	0,1	26	12		22,9	16
Ольха черная	577,4	221,6	309,9	82,6	38,4	7,5	5,1	1,7	227	1,7	61/7	9,5	4,3	2,3	5,6	0,6	0,2	0,1	0,1	52	12		82,6	30
Итого мягколиственные	12082,1	7240,1	4108,1	1739,9	448,6	234,9	92,3	41,2				200,8	82	19,4	90,2	18,1	3,3	2,2	1,2				1739,9	365
Всего	15930,4	9161,4	5113,4	2745,2	1069,2	536	114,6	104,5				248,3	114,1	42,4	114,2	41,8	8,3	6	4,1				2687,6	667

Участок №4

Сосна	3486,9	2004	1173,4	1173,4	240	69,5	3,6	15,7	226	11,6	81/5	43	24,7	7,7	15,7	4,8	1,2	1	0,7	72	13		411,7	101
Итого хвойное	3486,9	2004	1173,4	1173,4	240	69,5	3,6	15,7				43	24,7	7,7	15,7	4,8	1,2	1	0,7				411,7	101
Береза	5658,1	239,1	5262,9	3202,2	94,1	62	19,4	9,6	154	17,2	61/7	92,8	111,9	7,8	106,2	4,1	0,6	0,5	0,3	62	13		3202	99
Осина	31,2	0	0	0	12,6	18,6	0,8	4,2	226	0,2	41/5	0,8	1	1,6	1	1	0,2	0,2	0	26	18		0	21
Итого мягколиственные	5689,3	239,1	5262,9	3202,2	106,7	80,6	20,2	13,8				93,6	112,9	9,4	107,2	5,1	0,8	0,7	0,3				3202	120
Всего	9176,2	2243,1	6436,3	4375,6	346,7	150,1	23,8	29,5				136,6	137,6	17,1	122,9	9,9	2	1,7	1				3613,7	221

1	2	3	4	5	6	7	8	9	10	11	12	13	14	15	16	17	18	19	20	21	22	23	24																								
																								в том числе по группам возраста		включено в расчет		спелые и перестойные		Запас спелых и перестойных лесных насаждений, тыс. м ³		Средний запас на 1 га эксплуатационного фонда, м ³		Средний прирост корневой массы, тыс. м ³		возраст рубки		Рекомендуемая к принятию расчетная лесосека		Число лет использования эксплуатационного фонда		Преполога-гаемый остаток насаждений, га					
Хозяйкина и преобладающая порода		Покрытые лесом земли, га		молодняки		всего		включено в расчет		приспевающие		всего		в том числе перестойные		Запас спелых и перестойных лесных насаждений, тыс. м ³		Средний запас на 1 га эксплуатационного фонда, м ³		Средний прирост корневой массы, тыс. м ³		класс возраста		равномерного пользования		2-я возрастная		1-я возрастная		интегральная		площадь, га		запас корневой, тыс. м ³		всего		в том числе деловой		% деловой от ликвида		Число лет использования эксплуатационного фонда		приспевающих		спелых и перестойных	
Участок № 5																																															
Сосна	906,4	211,5	234	234	442,1	18,8	0	4,9	261	3,4	81,5	14,9	23,2	23	12,9	1,2	0,3	0,3	0,3	85	1,5	338,1	227,9																								
Ель	2541,1	2019,7	482,1	482,1	3,6	35,7	0	8,8	247	11,1	81,5	62	17,4	2	8,1	2,3	0,6	0,5	0,5	85	15	242,9	14,5																								
Итого хвойное	3447,5	2231,2	716,1	716,1	445,7	54,5	0	13,7				76,9	40,6	25	21	3,5	0,9	0,8	0,8			581	242,4																								
Береза	16012,3	5651,3	7550	6960,9	1466,9	1344,6	268,9	312,2	232	41,9	61,7	262,5	98,3	140,6	233,8	100,7	23,4	16,4	8,2	50	13	6960,9	2073,4																								
Осина	812	82,7	93	93	139,3	497	149,1	128,4	258	3,3	41,5	19,8	24,3	31,8	35,7	24,3	6,3	3,2	1,4	22	20	93	393,3																								
Итого лиственных	16824,3	5734	7643	7053,9	1606,2	1841,6	418	440,6				282,3	122,6	172,4	269,5	125	29,7	19,6	9,6			7053,9	2466,7																								
Всего	20271,8	7965,2	8359,1	7770	2051,9	1896,1	418	454,3				359,2	163,2	197,4	290,5	128,5	30,6	20,4	10,4			7634,9	2709,1																								

Участок № 6																							
Береза	983,8	16,1	513	387	144,2	310,5	46,6	59,2	191	3	61,7	16,1	16,8	22,7	30,5	14,5	2,8	2	1,4	50	21	387	309,7
Осина	104,9	0	0	0	21,5	83,4	58,4	20,4	245	0,4	41,5	2,6	3,5	5,2	5,8	3,5	0,9	0,5	0,2	22	23	0	69,9
Итого лиственных	1088,7	16,1	513	387	165,7	393,9	105	79,6				18,7	20,3	27,9	36,3	18	3,7	2,5	1,6			387	379,6
ИТОГО																							
Сосна	17880,9	10892,9	3713	3713	2459,3	815,7	93,8	172,7				224,5	128,1	93,3	97,7	61,4	13,9	11,3	7,8			2565,5	1580,9
Ель	3242,3	2585,8	498,8	498,8	78,9	78,8	0	19,2				70,6	19,6	5	11,2	5,7	1,4	1	0,9			271,5	82,2
Итого хвойное	21123,2	13478,7	4211,8	4211,8	2538,2	894,5	93,8	191,9				295,1	147,7	98,3	108,9	67,1	15,3	12,3	8,7			2837	1663,1
Береза	47119,7	12780,7	28473,3	13318,5	3228,9	2590,4	514,3	529,1				772,5	400,8	277,1	695,4	190,7	38,9	27,5	14,3			13318,3	4048,1

Хозяйства и преобладающая порода	Покрытые лесом земли, га	в том числе по группам возраста								Запас спелых и перестойных лесных насаждений, тыс. м ³	Средний запас на 1 га эксплуатационного фонда, м ³	Средний прирост корневой массы, тыс. м ³	класс возраста	возраст рубки	Исчисленные расчетные лесосеки, га				Рекомендуемая к принятию расчетная лесосека					Число лет использования эксплуатационного фонда	Преполога- таемый остаток насаждений, га	
		молодняки	средневозрастные		приспевающие		стелые и перестойные	равномерного пользования	2-я возрастная						1-я возрастная	интегральная	площадь, га	запас корневой, тыс. м ³	в ликвиде		% деловой от ликвида	приспевающих	спелых и перестойных			
1	2	3	4	5	6	7	8	9	10	11	12	13	14	15	16	17	18	19	20	21	22	23	24			
Осиная	1708,8	372,5	119	119	439,2	774,6	289,3	193,8				41,7	44	59,8	56,7	42,3	10,8	5,7	2,1			119	780			
Ольха черная	577,4	221,6	309,9	82,6	38,4	7,5	5,1	1,7				9,5	4,3	2,3	5,6	0,6	0,2	0,1	0,1			82,6	30			
Итого мягколиственные	49405,9	13374,8	28902,2	13520,1	3706,5	3372,5	808,7	724,6				823,7	449,1	339,2	757,7	233,6	49,9	33,3	16,5			13519,9	4858,1			
Всего	70529,1	26853,5	33114	17731,9	6244,7	4267	902,5	916,5				1118,8	596,8	437,5	866,6	300,7	65,2	45,6	25,2			16356,9	6521,2»			

При расчете ежегодного объема сплошных рубок спелых и перестойных лесных насаждений из расчета пользования исключены лесные участки защитных лесов, особо защитные участки лесов, участки эксплуатационных лесов в которых по лесоводственному требованию лесоустройством назначены выборочные рубки, а также сырые насаждения, в которых проведение сплошных рубок приведет к заболачиванию территории. Кроме того, проведение сплошных рубок в сырых участках экономически нецелесообразно.

Расчетные лесосеки исчислены в соответствии с приказом Рослесхоза от 27.05.2011 № 191.

В соответствии с вышеуказанным Порядком исчисления расчетной лесосеки имеются четыре метода исчисления расчетной лесосеки: лесосека равномерного пользования, первая возрастная лесосека, вторая возрастная лесосека и интегральная лесосека.

2.1.2. Ежегодный допустимый объем изъятия древесины в средневозрастных, приспевающих, спелых, перестойных лесных насаждениях при уходе за лесами

Рубки ухода за лесами являются одним из важнейших лесохозяйственных мероприятий.

В соответствии со ст. 64 ЛК РФ уход за лесами представляет собой осуществление мероприятий, направленных на повышение продуктивности лесов, сохранение их полезных функций (рубка части деревьев, кустарников, агролесомелиоративные и иные мероприятия) (далее - рубки, проводимые в целях ухода за лесными насаждениями).

Порядок осуществления мероприятий по уходу за лесами устанавливаются Правила ухода за лесами.

Рубки ухода за лесом должны осуществляться на основании проекта освоения лесов в соответствии с проектом ухода за лесами, который составляется лицом, осуществляющим такие рубки, а также органами государственной власти в пределах их полномочий, определенных в соответствии со статьями 81 - 84 ЛК РФ.

Возраст лесных насаждений в целях назначения рубок ухода за лесами определяется на основании материалов лесоустройства с учетом периода времени до назначения рубок и по результатам обследования лесного участка.

При составлении проекта ухода за лесами должны проводиться обследование лесного участка и обозначение на местности границ лесного участка.

За 30 календарных дней до начала проведения в защитных лесах рубок сохранения лесных насаждений, рубок обновления лесных насаждений, рубок реформирования лесных насаждений, рубок реконструкции, ландшафтных рубок, рубок прореживания, проходных рубок лицо, осуществляющее указанные рубки, направляет проект ухода за лесами в Министерство природных ресурсов, экологии и охраны окружающей среды Республики Марий Эл (далее -

Министерство) для его размещения на официальном сайте Министерства в информационно-телекоммуникационной сети «Интернет» непосредственно на бумажном носителе или в форме электронного документа, подписанного электронной подписью, с использованием информационно-телекоммуникационных сетей общего пользования, в том числе сети "Интернет".

Таблица 11

Расчетная лесосека (ежегодный допустимый объем изъятия древесины) в средневозрастных, приспевающих, спелых, перестойных лесных насаждениях при уходе за лесами

№ п/п	Показатели	Ед. изм.	Виды ухода за лесами						Итого	
			прореживания	проходные рубки	рубки обновления	рубки перефорирования	рубки реконструкции	рубка единичных деревьев		
1	2	3	4	5	6	7	8	9	10	
Участок № 1										
Сосна										
1	Выявленный фонд по лесоводственным требованиям	га	486,2	816,2						1302,4
		тыс. м ³	20,7	29						49,7
2	Срок повторяемости	лет	10	15						
3	Ежегодный размер пользования:									
	площадь	га	48,6	54,4					103	
	выбираемый запас:									
	корневой	тыс. м ³	2,1	1,9					4	
	ликвидный	тыс. м ³	1,8	1,7					3,5	
	деловой	тыс. м ³	0,7	0,9					1,6	
Итого хвойных										
1	Выявленный фонд по лесоводственным требованиям	га	486,2	816,2						1302,4
		тыс. м ³	20,7	29						49,7
2	Срок повторяемости	лет	10	15						
3	Ежегодный размер пользования:									
	площадь	га	48,6	54,4					103	
	выбираемый запас:									
	корневой	тыс. м ³	2,1	1,9					4	
	ликвидный	тыс. м ³	1,8	1,7					3,5	
	деловой	тыс. м ³	0,7	0,9					1,6	
Участок № 2										
Сосна										
1	Выявленный фонд по лесоводственным требованиям	га	182,6	372,8						555,4
		тыс. м ³	6,7	16,6						23,3

№ п/п	Показатели	Ед. изм.	Виды ухода за лесами						Итого
			прореживания	проходные рубки	рубки обновления	рубки перфорирования	рубки реконструкции	рубка единичных деревьев	
1	2	3	4	5	6	7	8	9	10
	требованиям								
2	Срок повторяемости	лет	10	15					
3	Ежегодный размер пользования:								
	площадь	га	18,3	24,9					43,2
	выбираемый запас:								
	корневой	тыс. м ³	0,7	1,1					1,8
	ликвидный	тыс. м ³	0,6	1					1,6
	деловой	тыс. м ³	0,3	0,5					0,8
Итого хвойных									
1	Выявленный фонд по лесоводственным требованиям	га	182,6	372,8					555,4
		тыс. м ³	6,7	16,6					23,3
2	Срок повторяемости	лет	10	15					
3	Ежегодный размер пользования:								
	площадь	га	18,3	24,9					43,2
	выбираемый запас:								
	корневой	тыс. м ³	0,7	1,1					1,8
	ликвидный	тыс. м ³	0,6	1					1,6
	деловой	тыс. м ³	0,3	0,5					0,8
Береза									
1	Выявленный фонд по лесоводственным требованиям	га	47,5						47,5
		тыс. м ³	1,2						1,2
2	Срок повторяемости	лет	10	10					
3	Ежегодный размер пользования:								
	площадь	га	4,8						4,8
	выбираемый запас:								
	корневой	тыс. м ³	0,1						0,1
	ликвидный	тыс. м ³	0,1						0,1
	деловой	тыс. м ³	0,1						0,1
Итого мягколиственных									
1	Выявленный фонд по лесоводственным требованиям	га	47,5						47,5
		тыс. м ³	1,2						1,2
2	Срок повторяемости	лет	10	10					
3	Ежегодный размер пользования:								
	площадь	га	4,8						4,8

№ п/п	Показатели	Ед. изм.	Виды ухода за лесами						Итого
			прореживания	проходные рубки	рубки обновления	рубки перфорирования	рубки реконструкции	рубка единичных деревьев	
1	2	3	4	5	6	7	8	9	10
	выбираемый запас:								
	корневой	тыс. м ³	0,1						0,1
	ликвидный	тыс. м ³	0,1						0,1
	деловой	тыс. м ³	0,1						0,1
Участок № 3									
Сосна									
1	Выявленный фонд по лесоводственным требованиям	га	1510,6	526,6					2037,2
		тыс. м ³	23,5	29,5					53
2	Срок повторяемости	лет	10	15					
3	Ежегодный размер пользования:								
		площадь	га	150,9	35,2				186,1
	выбираемый запас:								
	корневой	тыс. м ³	2,7	2					4,7
	ликвидный	тыс. м ³	1,9	1,6					3,5
	деловой	тыс. м ³	0,9	0,9					1,8
Итого хвойных									
1	Выявленный фонд по лесоводственным требованиям	га	1510,6	526,6					2037,2
		тыс. м ³	23,5	29,5					53
2	Срок повторяемости	лет	10	15					
3	Ежегодный размер пользования:								
		площадь	га	150,9	35,2				186,1
	выбираемый запас:								
	корневой	тыс. м ³	2,7	2					4,7
	ликвидный	тыс. м ³	1,9	1,6					3,5
	деловой	тыс. м ³	0,9	0,9					1,8
Береза									
1	Выявленный фонд по лесоводственным требованиям	га	52,2						52,2
		тыс. м ³	1						1
2	Срок повторяемости	лет	10						
3	Ежегодный размер пользования:								
		площадь	га	5,2					5,2
	выбираемый запас:								
	корневой	тыс. м ³	0,1						0,1
	ликвидный	тыс. м ³	0,1						0,1
	деловой	тыс. м ³							

№ п/п	Показатели	Ед. изм.	Виды ухода за лесами						Итого
			прореживания	проходные рубки	рубки обновления	рубки перфорирования	рубки реконструкции	рубка единичных деревьев	
1	2	3	4	5	6	7	8	9	10
Итого мягколиственных									
1	Выявленный фонд по лесоводственным требованиям	га	52,2						52,2
		тыс. м ³	1						1
2	Срок повторяемости	лет	10						
3	Ежегодный размер пользования:								
	площадь	га	5,2						5,2
	выбираемый запас:								
	корневой	тыс. м ³	0,1						0,1
	ликвидный	тыс. м ³	0,1						0,1
	деловой	тыс. м ³							
Участок № 4									
Сосна									
1	Выявленный фонд по лесоводственным требованиям	га	330	546,9					876,9
		тыс. м ³	13,3	23,4					36,7
2	Срок повторяемости	лет	10	15					
3	Ежегодный размер пользования:								
	площадь	га	33	36,4					69,4
	выбираемый запас:								
	корневой	тыс. м ³	1,3	1,6					2,9
	ликвидный	тыс. м ³	1,1	1,3					2,4
	деловой	тыс. м ³	0,5	0,8					1,3
Ель									
1	Выявленный фонд по лесоводственным требованиям	га	92,8						92,8
		тыс. м ³	3						3
2	Срок повторяемости	лет	10	15					
3	Ежегодный размер пользования:								
	площадь	га	9,3						9,3
	выбираемый запас:								
	корневой	тыс. м ³	0,3						0,3
	ликвидный	тыс. м ³	0,2						0,2
	деловой	тыс. м ³	0,1						0,1
Итого хвойных									
1	Выявленный фонд по лесоводственным требованиям	га	422,8	546,9					969,7
		тыс. м ³	16,3	23,4					39,7

№ п/п	Показатели	Ед. изм.	Виды ухода за лесами						Итого
			прореживания	проходные рубки	рубки обновления	рубки перфорирования	рубки реконструкции	рубка единичных деревьев	
1	2	3	4	5	6	7	8	9	10
2	Срок повторяемости	лет	10	15					0
3	Ежегодный размер пользования:								
	площадь	га	42,3	36,4					78,7
	выбираемый запас:								
	корневой	тыс. м ³	1,6	1,6					3,2
	ликвидный	тыс. м ³	1,3	1,3					2,6
	деловой	тыс. м ³	0,6	0,8					1,4
Береза									
1	Выявленный фонд по лесоводственным требованиям	га	308,6	797,6					1106,2
		тыс. м ³	7,6	32					39,6
2	Срок повторяемости	лет	10	15					
3	Ежегодный размер пользования:								
	площадь	га	30,8	53,2					84
	выбираемый запас:								
	корневой	тыс. м ³	0,8	2,1					2,9
	ликвидный	тыс. м ³	0,5	1,9					2,4
	деловой	тыс. м ³	0,2	0,9					1,1
Итого мягколиственных									
1	Выявленный фонд по лесоводственным требованиям	га	731,4	1344,5					2075,9
		тыс. м ³	23,9	55,4					79,3
2	Срок повторяемости	лет	10	15					
3	Ежегодный размер пользования:								
	площадь	га	73,1	89,6					162,7
	выбираемый запас:								
	корневой	тыс. м ³	2,4	3,7					6,1
	ликвидный	тыс. м ³	1,8	3,2					5
	деловой	тыс. м ³	0,8	1,7					2,5
Участок № 5									
Сосна									
1	Выявленный фонд по лесоводственным требованиям	га	150,1	223					373,1
		тыс. м ³	7	11,1					18,1
2	Срок повторяемости	лет	10	15					
3	Ежегодный размер пользования:								
	площадь	га	15	19,9					34,9

№ п/п	Показатели	Ед. изм.	Виды ухода за лесами						Итого
			прореживания	проходные рубки	рубки обновления	рубки перфорирования	рубки реконструкции	рубка единичных деревьев	
1	2	3	4	5	6	7	8	9	10
	выбираемый запас:								
	корневой	тыс. м ³	0,7	1					1,7
	ликвидный	тыс. м ³	0,6	0,8					1,4
	деловой	тыс. м ³	0,3	0,4					0,7
Ель									
1	Выявленный фонд по лесоводственным требованиям	га	2021,1	476,1					2497,2
		тыс. м ³	85,5	25,6					111,1
2	Срок повторяемости	лет	10	15					
3	Ежегодный размер пользования:								
		площадь	га	202,1	31,7				
	выбираемый запас:								
	корневой	тыс. м ³	8,6	1,7					10,3
	ликвидный	тыс. м ³	7,4	1,2					8,6
	деловой	тыс. м ³	7,1	0,6					7,7
Итого хвойных									
1	Выявленный фонд по лесоводственным требованиям	га	2171,2	699,1					2870,3
		тыс. м ³	92,5	36,7					129,2
2	Срок повторяемости	лет	10	15					
3	Ежегодный размер пользования:								
		площадь	га	217,1	51,6				
	выбираемый запас:								
	корневой	тыс. м ³	9,3	2,7					12
	ликвидный	тыс. м ³	8	2					10
	деловой	тыс. м ³	7,4	1					8,4
Участок № 6									
Сосна									
1	Выявленный фонд по лесоводственным требованиям	га	62,3	182,2					244,5
		тыс. м ³	3,3	9,5					12,8
2	Срок повторяемости	лет	10	15					
3	Ежегодный размер пользования:								
		площадь	га	6,2	12,1				
	выбираемый запас:								
	корневой	тыс. м ³	0,3	0,6					0,9
	ликвидный	тыс. м ³	0,2	0,1					0,3
	деловой	тыс. м ³	0,2	0,1					0,3

№ п/п	Показатели	Ед. изм.	Виды ухода за лесами						Итого
			прореживания	проходные рубки	рубки обновления	рубки перефорирования	рубки реконструкции	рубка единичных деревьев	
1	2	3	4	5	6	7	8	9	10
Итого хвойных									
1	Выявленный фонд по лесоводственным требованиям	га	62,3	182,2					244,5
		тыс. м ³	3,3	9,5					12,8
2	Срок повторяемости	лет	10	15					
3	Ежегодный размер пользования:								
	площадь	га	6,2	12,1					18,3
	выбираемый запас:								
	корневой	тыс. м ³	0,3	0,6					0,9
	ликвидный	тыс. м ³	0,2	0,1					0,3
	деловой	тыс. м ³	0,2	0,1					0,3
ИТОГО по Юринскому лесничеству									
Сосна									
1	Выявленный фонд по лесоводственным требованиям	га	2721,8	2667,7					5389,5
		тыс. м ³	74,5	119,1					193,6
2	Срок повторяемости	лет							
3	Ежегодный размер пользования:								
	площадь	га	272	182,9					454,9
	выбираемый запас:								
	корневой	тыс. м ³	7,8	8,2					16
	ликвидный	тыс. м ³	6,1	6,6					12,7
	деловой	тыс. м ³	2,8	3,7					6,5
Ель									
1	Выявленный фонд по лесоводственным требованиям	га	2113,9	476,1					2590
		тыс. м ³	88,5	25,6					114,1
2	Срок повторяемости	лет							
3	Ежегодный размер пользования:								
	площадь	га	211,4	31,7					243,1
	выбираемый запас:								
	корневой	тыс. м ³	8,9	1,7					10,6
	ликвидный	тыс. м ³	7,6	1,2					8,8
	деловой	тыс. м ³	7,2	0,6					7,8
Итого хвойных									
1	Выявленный фонд по лесоводственным	га	4835,7	3143,8					7979,5
		тыс. м ³	163	144,7					307,7

№ п/п	Показатели	Ед. изм.	Виды ухода за лесами						Итого
			прореживания	проходные рубки	рубки обновления	рубки перефорирования	рубки реконструкции	рубка единичных деревьев	
1	2	3	4	5	6	7	8	9	10
	требованиям								
2	Срок повторяемости	лет							
3	Ежегодный размер пользования:								
	площадь	га	483,4	214,6					698
	выбираемый запас:								
	корневой	тыс. м ³	16,7	9,9					26,6
	ликвидный	тыс. м ³	13,7	7,8					21,5
	деловой	тыс. м ³	10	4,3					14,3
Береза									
1	Выявленный фонд по лесоводственным требованиям	га	408,3	797,6					1205,9
		тыс. м ³	9,8	32					41,8
2	Срок повторяемости	лет							
3	Ежегодный размер пользования:								
	площадь	га	40,8	53,2					94
	выбираемый запас:								
	корневой	тыс. м ³	1	2,1					3,1
	ликвидный	тыс. м ³	0,7	1,9					2,6
	деловой	тыс. м ³	0,3	0,9					1,2
Итого мягколиственных									
1	Выявленный фонд по лесоводственным требованиям	га	408,3	797,6					1205,9
		тыс. м ³	9,8	32					41,8
2	Срок повторяемости	лет							
3	Ежегодный размер пользования:								
	площадь	га	40,8	53,2					94
	выбираемый запас:								
	корневой	тыс. м ³	1	2,1					3,1
	ликвидный	тыс. м ³	0,7	1,9					2,6
	деловой	тыс. м ³	0,3	0,9					1,2

Проведение проходных рубок должно прекращаться в лесных насаждениях хвойных, твердолиственных и мягколиственных семенного и вегетативного происхождения за один класс возраста до установленного возраста рубки.

Таблица 12

**Нормативы рубок, проводимых в целях ухода за лесными насаждениями
в сосновых насаждениях района хвойно-широколиственных
(смешанных) лесов европейской части Российской Федерации**

Состав лесных насаждений до рубки	Группы типов леса (класс бонитета)	Воз- раст начала ухода, лет	Рубки прореживания		Проходные рубки		Целевой состав к возрасту рубки (спелости)
			мини- мальная полнота до ухода	интенсив- ность рубки, % по запасу	минимальн ая полнота до ухода	интенсив- ность рубки, % по запасу	
			после ухода	повторяе- мость (лет)	после ухода	повторяе- мость (лет)	
1	2	3	4	5	6	7	8
1. Сосновые насаждения, чистые и с примесью лиственных до 2 единиц	лишайниковый (III-IV)	8-10	0,9 0,7	15-20 10-15	0,9 0,8	10-15 15-20	8С2Б
	брусничный (II-I)	5-10	0,8 0,6	20-25 10-12	0,8 0,7	15-20 15-20	(8-9) С (1-2)Б
	сложный (I-Ia)	5-10	0,8 0,6	20-30 10-12	0,8 0,7	20-25 15-20	(9-10) С (1+)Б
	черничный (I-II)	5-10	0,9 0,7	20-25 10-12	0,8 0,7	15-20 15-20	(8-9)С (1-2)Б
	долгомошный (III)	8-10	0,9 0,7	15-20 10-15	0,9 0,8	10-15 15-20	8С2Б
2. Сосново- лиственные с преоблада- нием сосны в составе (5-7 сосны, 3-5 лиственных)	лишайниковый (III-IV)	4-7	0,9 0,7	20-30 10-15	0,9 0,8	15-20 15-20	(7-8)С (2-3)Б
	брусничный (II-I)	3-6	0,7 0,5	30-40 10-15	0,7 0,6	25-30 15-20	(8-9)С (1-2)Б
	сложный (I-Ia)	3-5	0,7 0,4	30-45 10-15	0,7 0,5	25-35 15-20	(8-10) С (0-2)Б
	Черничный (I-II)	3-6	0,7 0,5	30-40 10-15	0,7 0,5	25-35 15-20	(7-9)С (1-3)Б
	долгомошный (III)	4-7	0,8 0,6	20-30 10-15	0,8 0,6	20-25 15-20	(6-8)С (2-4)Б
2 ¹ Сосново- лиственные с долей сосны в составе 3-4 единицы и 6-7 лиственных	брусничный (II-I)	3-5	0,7 0,5	30-50 10-15	0,7 0,5	25-40 15-20	(6-8)С (2-4)Б
	Сложный (I-Ia)	3-5	0,7 0,4	30-50 10-15	0,7 0,5	25-40 15-20	(6-9)С (1-4)Б
	черничный (I-II)	3-5	0,7 0,5	30-45 10-15	0,8 0,6	25-35 15-20	(6-8)С (2-4)Б
	долгомошный (III)	4-6	0,8 0,6	25-35 10-15	0,8 0,6	20-30 15-20	(5-7)С (3-5)Б
3. Лиственно- сосновые (лиственные более 7 единиц, сосны менее 3 единиц при достаточном количестве деревьев	брусничный	3-5	-	-	-	-	(5-8)С (2-5)Б
	Сложный	3-5	-	-	-	-	(6-9)С (1-4)Б
	черничный	4-6	-	-	-	-	(5-8)С (2-5)Б
	долгомошный	4-7	-	-	-	-	(4-7)С (3-6)Б

Примечания:

1. Исходный состав в гр. 1 для всех видов рубок ухода.

2. Максимальный процент интенсивности рубок приведен для насаждений сомкнутостью (полнотой), равной 1,0.

При меньших показателях сомкнутости (полноты), наличии опасности резкого снижения устойчивости и других неблагоприятных условиях, а также проведении ухода на участках с сетью технологических коридоров, интенсивность рубки соответственно снижается.

Превышение интенсивности может допускаться при прорубке технологических коридоров (на 5-7% по запасу) и необходимости удаления большого количества нежелательных деревьев без отрицательных последствий (потери устойчивости).

Таблица 12.1

**Нормативы рубок, проводимых в целях ухода за лесными насаждениями,
в еловых насаждениях района хвойно-широколиственных
(смешанных) лесов европейской части Российской Федерации**

Состав лесных насаждений до рубки	Группы типов леса (класс бонитета)	Возраст начала ухода, лет	Рубки прореживания		Проходные рубки		Целевой состав к возрасту рубки (спелости)
			Минимальная полнота до ухода	Интенсивность рубки, % по запасу	Минимальная полнота до ухода	Интенсивность рубки, % по запасу	
			после ухода	повторяемость (лет)	после ухода	повторяемость (лет)	
1	2	3	4	5	6	7	8
1. Еловые насаждения: чистые и с примесью лиственных до 2 единиц	сложные (Ia - I)	8 - 10	0,8 0,7	15 - 25 8 - 12	0,8 0,7	15 - 20 10 - 20	8Е2Б(Ос)
	черничные (I - II)	8 - 10	0,8 0,7	15 - 20 8 - 10	0,8 0,7	15 - 20 10 - 20	8Е2Б(Ос)
	приручевые (II - III)	8 - 10	0,8 0,7	15 - 20 8 - 10	0,8 0,7	15 - 20 10 - 20	(7 - 8)Е (2 - 3)Б (Ос)
2. Елово-лиственные с преобладанием ели в составе: 5 - 7 ели и 3 - 5 лиственных	сложные (Ia - I)	6 - 8	0,7 0,5	30 - 40 10 - 12	0,7 0,6	25 - 35 10 - 15 (20)	8Е2Б(Ос)
	черничные (I - II)	6 - 8	0,7 0,5	20 - 35 10 - 12	0,7 0,6	20 - 30 10 - 15 (20)	8Е2Б(Ос)
	приручевые (II - III)	6 - 8	0,7 0,6	20 - 35 10 - 12	0,7 0,6	20 - 30 10 - 15 (20)	(7 - 8)Е (2 - 3)Б (Ос)
2.1. Елово-лиственные с долей ели в составе 3 - 4 единицы и 6 - 7 лиственных	сложные (Ia - I)	4 - 6	0,7 0,5	30 - 50 8 - 12	0,7 0,5	30 - 40 10 - 15 (20)	(7 - 8)Е (2 - 3)Б (Ос)
	черничные (I - II)	4 - 6	0,7 0,6	25 - 35 8 - 10	0,7 0,6	20 - 30 10 - 15 (20)	(7 - 8)Е (2 - 3)Б (Ос)
	приручевые (II - III)	4 - 6	0,7 0,6	25 - 35 8 - 10	0,7 0,6	20 - 30 10 - 15 (20)	(7 - 8)Е (2 - 3)Б (Ос)
3. Лиственно-еловые с наличием под пологом лиственных достаточного количества деревьев ели	сложные (Ia - I)	4 - 6	нет огр. 0,4	нет огр. 6 - 10	нет огр. 0,5	нет огр. 8 - 12	(7 - 8)Е (2 - 3)Б (Ос)
	черничные (I - II)	4 - 6	нет огр. 0,5	30 - 40/100 8 - 10	нет огр. 0,6	30 - 40/100 8 - 12	(7 - 8)Е (2 - 3)Б (Ос)
	приручевые (II - III)	4 - 6	-	-	-	-	(>4)Е (<6)Б(Ос)

Примечания:

1. Исходный состав в графе 1 для всех видов рубок.

2. Максимальный процент интенсивности рубок приведен для насаждений сомкнутостью (полнотой), равной 1,0. При меньших показателях сомкнутости (полноты), наличии опасности резкого снижения устойчивости и других неблагоприятных условиях, а также проведении ухода на участках с сетью технологических коридоров интенсивность рубки соответственно снижается.

Повышение интенсивности может допускаться при прорубке технологических коридоров на 5 - 7% по запасу и необходимости удаления большого количества нежелательных деревьев.

3. В насаждениях 3-й группы по составу (лиственно-еловых), начиная с возраста лесных насаждений для рубок прореживания, при необходимости и экономической возможности ведутся рубки перестройки этих насаждений в хвойные.

В группе типов леса ельники приручевые (производные группы типов леса: березняки и осинники приручейно-крупнотравные) рубки перестройки не ведутся, такие насаждения относятся к соответствующим лиственным хозяйственным секциям.

Таблица 12.2

**Нормативы рубок, проводимых в целях ухода за лесными насаждениями
в берёзовых насаждениях района хвойно-широколиственных
(смешанных) лесов европейской части Российской Федерации**

Состав лесных насаждений до рубки	Группы типов леса (класс бонитета)	Возраст начала ухода, лет	Рубки прореживания		Проходные рубки		Целевой состав к возрасту рубки (спелости)
			минимальная полнота до ухода	интенсивность рубки, % по запасу	минимальная полнота до ухода	интенсивность рубки, % по запасу	
1	2	3	4	5	6	7	8
1. Берёзовые насаждения: чистые и с небольшой примесью других пород	бруснично-вейниковые (II-I)	10-12	>0,8 0,7	20-30 8-10	0,8 0,6	25-30 10-15	(8-10)Б (0-2)С
	сложные мелкотравные (II-I)	8-12	>0,8 0,7	20-30 8-10	0,8 0,6	25-30 10-15	(8-10)Б (0-2)С (Е)
	чернично-мелкотравные (II-III)	8-12	>0,8 0,7	20-30 8-10	0,8 0,6	25-30 10-15	(8-10)Б (0-2)С (Е)
	долгомошные (III-IV)	12-15	>0,8 0,7	20-25 8-10	0,8 0,6	20-25 10-15	(8-10)Б (0-2)С
	сложные широкоотравные (Ia-I)	8-10	>0,8 0,7	25-35 8-10	0,8 0,6	25-35 10-15	(8-10)Б (0-2)Е (С)
	чернично-широкоотравные (I-II)	8-10	>0,8 0,7	25-30 8-10	0,8 0,6	25-30 10-15	(8-10)Б (0-2)Е (С)
	приручейно-крупнотравные (II-III)	8-10	>0,8 0,7	20-25 8-10	0,8 0,7	20-25 10-15	(8-10)Б (0-2)Е
2. Берёзово-осиновые насаждения, с небольшой примесью других пород	сложные мелкотравные (II-I)	6-8	0,8 0,6	20-40 10-15	0,7 0,5	20-40 10-15	(8-10)Б (0-2)С (0+)Ос
	чернично-мелкотравные (II-III)	6-8	0,8 0,6	20-40 10-15	0,7 0,5	20-40 10-15	(8-10)Б (0-2)С (0+)Ос
	сложные широкоотравные (Ia-I)	6-8	0,8 0,6	20-40 10-15	0,7 0,5	20-40 10-15	(8-10)Б (0-2) Е,С (0+)Ос
	чернично-широкоотравные (I-II)	6-8	0,8 0,6	20-40 10-15	0,7 0,5	20-40 10-15	(8-10)Б (0-2)Е (0+)Ос
	приручейно-крупнотравные (II-III)	6-8	0,8 0,7	20-30 10-15	0,7 0,6	20-30 10-15	(8-10)Б (0-2)Е (0+)Ос
3. Берёзово-еловые (с наличием под пологом березы достаточного количества деревьев ели второй ярус ели или подрост)	сложные широкоотравные (Ia-I)	4-6	0,8 0,6	20-35 10-15	0,7 0,5	25-35 10-15	(7-10)Б (0-3)Е II яр. (Пдр) 10Е
	чернично-широкоотравные (I-II)	4-6	0,8 0,7	20-30 10-15	0,7 0,5	25-35 10-15	(7-10)Б (0-3)Е II яр. (Пдр) 10Е
	приручейно-крупнотравные (II-III)	4-6	0,8 0,7	20-30 10-15	0,7 0,6	25-30 10-15	(7-10)Б (0-3)Е II яр. (Пдр) 10Е

Примечания:

- Исходный состав в гр.1 для всех видов рубок ухода.
- Максимальный процент интенсивности рубок приведен для насаждений сомкнутостью (полнотой), равной 1,0. При меньших показателях сомкнутости (полноты), наличии опасности резкого снижения устойчивости и других неблагоприятных условиях, а также проведении ухода на участках с сетью технологических коридоров интенсивность рубки соответственно снижается.

Повышение интенсивности может допускаться при прорубке технологических коридоров на (5-7% по запасу) и необходимости удаления большого количества нежелательных деревьев, не вызывающего отрицательных последствий.

2.1.3. Расчетная лесосека (ежегодный допустимый объем изъятия древесины) при всех видах рубок

Таблица 13

Расчетная лесосека (ежегодный допустимый объем изъятия древесины) при всех видах рубок

Площадь - га; запас -тыс. м³

Ежегодный допустимый объем изъятия древесины															
Хозяйства	При рубке спелых и перестойных лесных насаждений	При рубке лесных насаждений при уходе за лесами	При рубке поврежденных и погибших лесных насаждений	При рубке лесных насаждений на лесных участках, предназначенных для строительства, реконструкции и эксплуатации объектов лесной, лесоперерабатывающей инфраструктуры и объектов не связанных с созданием лесной инфраструктуры	ВСЕГО	Запас									
						Площадь	Запас		Площадь	Запас		Площадь	Запас		Площадь
1	2	3	4	5	6	7	8	9	10	11	12	13	14	15	16
Участок № 1															
Хвойные	186,7	14,6	10,0	103	3,5	1,6	2,0	0,1	0,1	0,9	0,1	0,1	292,6	18,3	11,8
Твердолиственные	0,0	0,0	0,0	0,0	0,0	0,0	0,0	0,0	0,0	0,0	0,0	0,0	0,0	0,0	0,0
Мягколиственные	22,6	1,0	0,6	0,0	0,0	0,0	1,0	0,1	0,0	0,1	0,1	0,0	23,7	1,2	0,6
Итого:	209,3	15,6	10,6	103,0	3,5	1,6	3,0	0,2	0,1	1,0	0,2	0,1	316,3	19,5	12,4
Участок № 2															
Хвойные	93,6	6,4	4,4	43,1	1,6	1,3	2,0	0,2	0,1	0,4	0,1	0,0	139,1	8,3	5,8
Твердолиственные	0,0	0,0	0,0	0,0	0,0	0,0	0,0	0,0	0,0	0,0	0,0	0,0	0,0	0,0	0,0
Мягколиственные	128,9	9,4	4,3	4,8	0,1	0,1	1,0	0,1	0,0	0,5	0,1	0,0	135,2	9,7	4,4

Итого:	222,5	15,8	8,7	47,9	1,7	1,4	3,0	0,3	0,1	0,9	0,2	0,0	274,3	18,0	10,2
Участок № 3															
Хвойные	33,1	4,4	3,3	186,1	3,5	1,8	11,1	0,9	0,2	0,6	0,1	0,1	230,9	8,9	5,4
Твердолиственные	0,0	0,0	0,0	0,0	0,0	0,0	0,0	0,0	0,0	0,0	0,0	0,0	0,0	0,0	0,0
Мягколиственные	51,1	3,1	1,7	5,2	0,1	0,0	0,0	0,0	0,0	0,6	0,1	0,0	56,9	3,3	1,7
Итого:	84,2	7,5	5,0	191,3	3,6	1,8	11,1	0,9	0,2	1,2	0,2	0,1	287,8	12,2	7,1
Участок № 4															
Хвойные	38,7	2,9	2,2	78,7	2,6	1,4	3,7	0,2	0,1	0,6	0,1	0,1	121,7	5,8	3,8
Твердолиственные	0,0	0,0	0,0	0,0	0,0	0,0	0,0	0,0	0,0	0,0	0,0	0,0	0,0	0,0	0,0
Мягколиственные	34,9	2,0	0,9	84,0	2,4	1,1	1,3	0,1	0,0	0,0	0,0	0,0	120,2	4,5	2,0
Итого:	73,6	4,9	3,1	162,7	5,0	2,5	5,0	0,3	0,1	0,6	0,1	0,1	241,9	10,3	5,8
Участок № 5															
Хвойные	3,5	0,8	0,8	268,7	10,0	8,4	5,2	0,1	0,1	0,0	0,0	0,0	277,4	10,9	9,3
Твердолиственные	0,0	0,0	0,0	0,0	0,0	0,0	0,0	0,0	0,0	0,0	0,0	0,0	0,0	0,0	0,0
Мягколиственные	150,4	20,5	10,2	0,0	0,0	0,0	0,0	0,0	0,0	2,0	0,4	0,2	152,4	20,9	10,4
Итого:	153,9	21,3	11,0	268,7	10,0	8,4	5,2	0,1	0,1	2,0	0,4	0,2	429,8	31,8	19,7
Участок № 6															
Хвойные	0,0	0,0	0,0	18,3	0,3	0,3	0,0	0,0	0,0	0,0	0,0	0,0	18,3	0,3	0,3
Твердолиственные	5,0	0,1	0,1	0,0	0,0	0,0	0,0	0,0	0,0	0,0	0,0	0,0	5,0	0,1	0,1
Мягколиственные	31,2	2,9	1,8	0,0	0,0	0,0	0,0	0,0	0,0	0,0	0,0	0,0	31,2	2,9	1,8
Итого:	36,2	3,0	1,9	18,3	0,3	0,3	0,0	0,0	0,0	0,0	0,0	0,0	54,5	3,3	2,2
ИТОГО по Юринскому лесничеству															
Хвойные	355,6	29,1	20,7	697,9	21,5	14,8	24,0	1,5	0,6	2,5	0,4	0,3	1080,0	52,5	36,4
Твердолиственные	5,0	0,1	0,1	0,0	0,0	0,0	0,0	0,0	0,0	0,0	0,0	0,0	5,0	0,1	0,1
Мягколиственные	419,1	38,9	19,5	94,0	2,6	1,2	3,3	0,3	0,0	3,2	0,7	0,2	519,6	42,5	20,9
Итого:	779,8	68,1	40,3	791,9	24,1	16,0	27,3	1,8	0,6	5,7	1,1	0,5	1604,6	95,1	57,4

2.1.4. Возрасты рубок

Возрасты рубок лесных насаждений установлены в соответствии с приказом Рослесхоза от 09.04.2015 № 105 «Об установлении возрастов рубок».

Таблица 14

Возрасты рубок

Виды целевого назначения лесов, в том числе категории защитных лесов	Хозсекции и входящие в них преобладающие породы	Классы бонитета	Возрасты рубок, лет
1	2	3	4
Защитные леса (кроме – «Запретные полосы лесов, расположенные вдоль водных объектов»)	Хвойная: Сосна, ель, лиственница, пихта	Все бонитеты	101-120
	Твердолиственная: Дуб семенной, ясень	Все бонитеты	121-140
	Мягколиственная: Липа (медоносная)	Все бонитеты	81-90
	Мягколиственная: Береза, ольха чёрная, липа (товарная), Твердолиственная: граб, дуб порослевой	Все бонитеты	71-80
	Мягколиственная: Тополь, осина, ольха серая	Все бонитеты	51-60
Защитные леса – «Запретные полосы лесов, расположенные вдоль водных объектов». Эксплуатационные леса	Сосна, ель, лиственница, пихта	Все бонитеты	81-100
	Твердолиственная: Дуб семенной, ясень	Все бонитеты	101-120
	Мягколиственная: Липа (медоносная)	Все бонитеты	81-90
	Мягколиственная: Береза, ольха чёрная, липа (товарная), Твердолиственная: граб, дуб порослевой	Все бонитеты	61-70
	Тополь, осина, ольха серая	Все бонитеты	41-50

2.1.5 Параметры основных организационно-технических элементов рубок в спелых и перестойных лесных насаждениях (процент (интенсивность) выборки древесины с учетом полноты древостоя, и состава, размеры лесосек, сроки примыкания лесосек, количество зарубов, сроки повторяемости рубок)

Рубки лесных насаждений осуществляются в форме выборочных рубок или сплошных рубок.

Выборочными рубками являются рубки, при которых на соответствующих землях или земельных участках вырубается часть деревьев и кустарников.

На территории Юринского лесничества проектируются добровольно-выборочные и равномерно-постепенные рубки спелых и перестойных лесных насаждений.

Параметры основных организационно-технических элементов рубок и порядок их осуществления в спелых и перестойных лесных насаждениях приведены в Правилах заготовки древесины.

Таблица 15

Предельные размеры лесосек сплошных рубок

Порода	Предельные размеры лесосек сплошных рубок	
	Ширина, м	Площадь, га
1	2	3
Сосна, лиственница	200	20
Ель, пихта	200	20
Дуб семенной	100	5
Дуб порослевой, другие твердолиственные	200	20
Мягколиственные	250	25

Таблица 16

Предельные площади лесосек выборочных рубок

Вид выборочных рубок	Предельные площади лесосек выборочных рубок, га	
	Защитные леса	Эксплуатационные леса
1	2	3
Добровольно-выборочные	50	100
Группово-выборочные	25	50
Длительно-постепенные	20	40
Равномерно-постепенные	25	50
Группово-постепенные	15	30
Чересполосные постепенные	15	30

Размещение лесосек сплошных рубок в квартале или на лесном участке, отводимых в рубку в разные годы (примыкание), осуществляется с учетом срока (числа лет), по истечении которого проводится рубка на непосредственно примыкающей лесосеке. Размещение лесосек в смежных кварталах (через просеку) производится с соблюдением установленных сроков примыкания, как по длинной, так и по короткой стороне лесосек. Во всех лесах устанавливается непосредственное примыкание лесосек сплошных рубок, как по короткой, так и по длинной стороне, а в лесах, произрастающих в поймах рек, - чересполосное примыкание лесосек.

При непосредственном примыкании очередная лесосека вырубается с учетом срока примыкания следом за предыдущей лесосекой. При чересполосном примыкании очередная лесосека размещается через полосу леса шириной, равной предельной ширине лесосек.

Срок примыкания лесосек при сплошных рубках устанавливается, не считая года рубки, с учетом периодичности плодоношения древесных пород, обеспечения их успешного естественного восстановления или условий создания лесных культур, сохранения экологических свойств лесов. При искусственном восстановлении лесов на лесосеке или при сохранении подроста целевых пород допускается установление срока примыкания по любой стороне лесосеки не менее 2-х лет.

Сроки примыкания лесосек при выборочных рубках спелых, перестойных лесных насаждений не устанавливаются.

Направление рубки характеризуется направлением, в котором каждая последующая лесосека примыкает к предыдущей лесосеке. Размещение лесосек при проведении сплошных рубок должно производиться длинной стороной лесосеки перпендикулярно направлению преобладающих ветров.

Согласно многолетних наблюдений погодных условий в Республике Марий Эл, господствующими ветрами являются юго-западные.

Направление рубки устанавливается в целях естественного возобновления на вырубках и уменьшения опасности ветровала.

Для обеспечения указанных условий, лесосеки сплошных рубок отводятся длинной стороной лесосеки в направлении север-юг с примыканием лесосек с востока на запад.

Таблица 17

Сроки примыкания лесосек для сплошных рубок

Порода	Сроки примыкания лесосек для сплошных рубок, лет
1	2
Сосна, лиственница	4
Ель, пихта	3
Дуб семенной	4
Дуб порослевой, другие твердолиственные	4
Мягколиственные	2

2.1.6 Методы лесовосстановления

В соответствии со ст. 61 ЛК РФ вырубленные, погибшие, поврежденные леса подлежат воспроизводству, в том числе с использованием саженцев, сеянцев основных лесных древесных пород, выращенных в лесных питомниках.

Правила лесовосстановления устанавливаются уполномоченным федеральным органом исполнительной власти.

Лесовосстановление осуществляется естественным, искусственным или комбинированным способом в целях восстановления вырубленных, погибших, поврежденных лесов, а также сохранения

полезных функций лесов, их биологического разнообразия.

Естественное лесовосстановление происходит вследствие природных процессов и осуществления мер содействия естественному лесовосстановлению, включающих сохранение жизнеспособного укоренившегося подроста и молодняка основных лесных древесных пород при проведении рубок лесных насаждений, уход за подростом основных лесных древесных пород, минерализацию поверхности почвы, а также иные мероприятия, предусмотренные правилами лесовосстановления.

Искусственное лесовосстановление представляет собой деятельность, связанную с выращиванием лесных насаждений, в том числе посев, посадку саженцев, сеянцев основных лесных древесных пород, агротехнический уход за лесными насаждениями (рыхление почвы, уничтожение или предупреждение появления нежелательной растительности и другие мероприятия, направленные на повышение приживаемости саженцев, сеянцев основных лесных древесных пород и улучшение условий их роста), а также иные мероприятия, предусмотренные правилами лесовосстановления, до момента отнесения земель, на которых осуществляется искусственное лесовосстановление, к землям, на которых расположены леса.

Комбинированное лесовосстановление представляет собой сочетание естественного и искусственного лесовосстановления.

Лесовосстановление проводится в соответствии с проектом лесовосстановления, который разрабатывается в соответствии со статьей 89.1 ЛК РФ.

2.1.7 Сроки использования лесов для заготовки древесины и другие сведения

Договор аренды лесного участка для заготовки древесины, находящегося в государственной и муниципальной собственности, заключается на срок от десяти до сорока девяти лет, за исключением случаев, предусмотренных ЛК РФ.

Срок договора аренды лесного участка определяется в соответствии со сроком использования лесов, предусмотренным лесохозяйственным регламентом.

Рубка лесных насаждений, трелевка (транспортировка), частичная переработка, хранение, вывоз заготовленной древесины осуществляются лицом, использующим лесной участок в целях заготовки древесины, в течение 12 месяцев с даты начала декларируемого периода согласно лесной декларации. В случае заготовки древесины на основании договора купли-продажи лесных насаждений или контракта, указанного в ч. 5 ст.19 ЛК РФ, рубка лесных насаждений, трелевка (транспортировка), частичная переработка, хранение, вывоз осуществляются в течение срока, установленного договором или контрактом соответственно.

Увеличение сроков рубки лесных насаждений, трелевки (транспортировки), частичной переработки, хранения, вывоза древесины, указанных в настоящем пункте, допускается в случае возникновения неблагоприятных погодных условий, исключающих своевременное исполнение данных требований, подтвержденных справкой Федеральной службы по гидрометеорологии и мониторингу окружающей среды.

Срок рубки лесных насаждений, трелевки (транспортировки), частичной переработки, хранения, вывоза древесины может быть увеличен не более чем на 12 месяцев Министерством по письменному заявлению лица, использующего леса.

Разрешение на изменение сроков рубки лесных насаждений, трелевки (транспортировки), частичной переработки, хранения, вывоза древесины выдается в письменном виде с указанием местонахождения лесосеки (участковое лесничество, номер лесного квартала, номер лесотаксационного выдела, номер лесосеки), площади лесосеки, объема древесины и вновь установленного (продленного) срока (даты) рубки лесных насаждений, трелевки (транспортировки), частичной переработки, хранения, вывозки древесины.

2.2. Нормативы, параметры и сроки использования лесов для заготовки живицы

Заготовка живицы представляет собой предпринимательскую деятельность, связанную с подсочкой хвойных лесных насаждений, хранением живицы и вывозом ее из леса.

Заготовка живицы осуществляется в лесах, которые предназначены для заготовки древесины.

Граждане, юридические лица осуществляют заготовку живицы на основании договоров аренды лесного участка.

Правила заготовки живицы утверждены приказом Минприроды России от 09.11.2020 № 911.

В подсочку передаются спелые и перестойные лесные насаждения:
сосновые насаждения I - IV классов бонитета;
еловые насаждения I - III классов бонитета;
лиственничные насаждения I - III классов бонитета;
средневозрастные, приспевающие и спелые пихтовые насаждения I - III классов бонитета.

Пригодными для проведения подсочки являются здоровые, без значительных повреждений деревья с диаметром ствола: сосны и лиственницы - 20 см и более, ели - 24 см и более.

Здоровые деревья сосны и лиственницы с диаметром ствола от 16 до 20 см могут отводиться в подсочку не ранее чем за 2 года до рубки.

Не допускается проведение подсочки:

лесных насаждений в очагах вредных организмов до их ликвидации;

лесных насаждений, поврежденных и ослабленных вследствие воздействия лесных пожаров, вредных организмов и других негативных факторов;

лесных насаждений в лесах, где в соответствии с законодательством Российской Федерации не допускается проведение сплошных или выборочных рубок спелых и перестойных лесных насаждений в целях заготовки древесины;

лесных насаждений, расположенных на постоянных лесосеменных участках, лесосеменных плантациях, генетических резерватах, а также плюсовых деревьях, семенников, семенных куртин и полос.

В подсочку могут передаваться:

лесные насаждения с долей участия сосны в составе древостоя менее 40 процентов от общего запаса древесины лесного насаждения;

сосновые насаждения IV класса бонитета на заболоченных почвах и V класса бонитета;

сосновые редины;

сосновые семенники, семенные полосы и куртины, выполнившие свое назначение;

деревья сосны, назначенные в выборочную рубку;

сосновые насаждения, занимающие площадь до 2 - 3 га.

В зависимости от продолжительности проведения подсочки и срока поступления сосновых насаждений в рубку подсочка проводится по трем категориям:

по I категории - сосновых насаждений, поступающих в рубку через 1 - 3 года;

по II категории - сосновых насаждений, поступающих в рубку через 4- 10 лет;

по III категории - сосновых насаждений, поступающих в рубку через 11 - 15 лет.

Общая ширина межкарровых ремней и количество карр на стволах деревьев сосны для различных категорий проведения подсочки приведены в приложении № 2 к Правилам заготовки живицы.

Общая ширина межкарровых ремней и количество карр на стволах деревьев ели и лиственницы приведены в приложении № 5 к Правилам заготовки живицы.

Подсочка различается по видам подсачиваемых древесных пород, срокам подсочки, ярусности нанесения карр, направлению нанесения подновок в карах (восходящий и нисходящий способ), а также по типам используемых стимуляторов (без стимуляторов, неагрессивные стимуляторы, агрессивные стимуляторы).

Сроки использования лесов для заготовки живицы.

Конкретные сроки использования лесов для заготовки живицы устанавливаются в договоре аренды лесного участка. Договор аренды лесного участка заключается на срок от десяти до сорока девяти лет (ч. 3 ст. 72 ЛК РФ).

Таблица 18

Фонд подсочки древостоев

площадь, га

№ п/п	Показатели	Подсочка		
		целевое назначение лесов		
		защитные леса	эксплуатационные леса	итого
1	2	3	4	5
1	Всего спелых и перестойных лесных насаждений, пригодных для подсочки:	4,18	0,763	4,94
1.1	Из них:			
	не вовлечены в подсочку	4,18	0,763	4,94
	нерентабельные для подсочки	-	-	-
2	Ежегодный объем подсочки	0,288	0,076	0,365

2.3. Нормативы, параметры и сроки использования лесов для заготовки и сбора недревесных лесных ресурсов

Заготовка и сбор недревесных лесных ресурсов представляют собой предпринимательскую деятельность, связанную с изъятием, хранением и вывозом соответствующих лесных ресурсов из леса.

В соответствии со ст. 32 ЛК РФ к недревесным лесным ресурсам относятся: валежник, пни, береста, кора деревьев и кустарников, хворост, веточный корм, еловая, пихтовая, сосновая лапы, ели или деревья других хвойных пород для новогодних праздников, мох, лесная подстилка, камыш, тростник и подобные лесные ресурсы.

Граждане, юридические лица, осуществляющие заготовку и сбор недревесных лесных ресурсов, вправе возводить навесы и другие некапитальные строения, сооружения на предоставленных им лесных участках.

Граждане, юридические лица осуществляют заготовку и сбор недревесных лесных ресурсов на основании договоров аренды лесных участков.

В исключительных случаях, предусмотренных законами Республики Марий Эл, допускается осуществление заготовки елей и (или) деревьев других хвойных пород для новогодних праздников гражданами, юридическими лицами на основании договоров купли-продажи лесных насаждений без предоставления лесных участков.

Таблица 19

**Параметры использования лесов
для заготовки недревесных лесных ресурсов**

№ п.п.	Вид недревесного лесного ресурса	Единица измерения	Ежегодный допустимый объём заготовки
1	2	3	4
1	Еловая, сосновая лапы	тонн	153
2	Береста	тонн	19
3	Кора деревьев и кустарников (ивовое корье)	тонн	-
4	Древесная зелень	тонн	652
5	Новогодние ели	га/тыс. шт.	-

Классификация недревесных лесных ресурсов в соответствии с государственными, отраслевыми стандартами и техническими условиями приводится в таблице 19.1

Таблица 19.1

Классификация недревесных лесных ресурсов

Ресурсы ВЛМ	Определение, ГОСТ, ОСТ, ТУ
1	2
Компоненты биомассы дерева (лесосечные отходы)	
Сучья	Ветви кроны срубленных деревьев, имеющие в отрубе или отпиле толщину более 4 см ГОСТ Р 53052-2008
Ветви	Отходящие от ствола или сучьев малодревесневшие или недревесневшие боковые побеги дерева, ГОСТ 17462-84
Древесная зелень	Хвоя, листья, почки и недревесневшие ГОСТ 21769-84
Кора ели, березы, липы, прочих пород	Наружная часть ствола, сучьев, ветвей, покрывающая древесину, ГОСТ 17462-84
Пневая древесина сосны, прочих пород	Прикорневая часть и корни дерева, предназначенные для промышленной переработки и использования в качестве топлива, ГОСТ 17462-84
Хворост	Тонкие стволы деревьев толщиной в комле до 4 см, ТУ 463-8-766-79
Ресурсы прижизненного пользования лесом	
Живица	Смолистое вещество, выделяющееся при ранении хвойных деревьев, ОСТ 13-428-82
Баррас	Загустевшая (затвердевшая) живица – основной продукт осмолоподсочки низкобонитетных сосновых насаждений, ОСТ 13-197-84
Серка еловая	Вязкая (хрупкая) живица ели, выступающая при ранении стволов, ТУ 13-284-80
Прочие лесные ресурсы	
Побеги ивы и других пород	Побеги древесно-кустарниковых пород, используемые для плетения, изготовления мебели (ТУ 56-44-86), заготовки дубильного корья (ГОСТ 6663-74) и т.п.
Новогодние елки	ТУ 56 РСФСР 41-81
Валежник	Лежащие на поверхности земли остатки стволов деревьев, сучьев, не являющиеся порубочными остатками в местах проведения лесосечных работ, и (или) образовавшиеся вследствие естественного отмирания деревьев, при их повреждении вредными организмами, буреломе, снеговале, и других природных явлений. Приказ Минприроды России от 28.07.2020 № 496.

Отношения, возникающие при заготовке и сборе недревесных лесных ресурсов, за исключением случаев заготовки и сбора этих видов ресурсов гражданами для собственных нужд, регулируются Правилами заготовки и сбора недревесных лесных ресурсов, утвержденными приказом Минприроды России от 28.07.2020 № 496.

Промышленная заготовка недревесных лесных ресурсов на территории лесничества в настоящее время не осуществляется и не планируется. Специальных обследований по выявлению запасов недревесных лесных ресурсов не проводилось, в связи с чем ежегодные допустимые объемы изъятия недревесных лесных ресурсов настоящим лесохозяйственным регламентом не устанавливаются.

В то же время настоящий лесохозяйственный регламент допускает заготовку недревесных лесных ресурсов.

Ивовое корье заготавливается в весенне-летний период. Для заготовки ивового корья пригодны кустарниковые ивы в возрасте 5 лет и старше, древовидные - 15 лет и старше.

Запасы ивового корья определяют по формуле:

$$V_k = V \times K, \text{ где:}$$

V_k - запас коры в воздушно-сухом состоянии, кг;

V - запас стволовой древесины ивняка, м³;

K - постоянный коэффициент для кустарниковой формы ив - 0,7
для древесной формы ив - 0,6

В условиях Юринского лесничества в среднем 60 кг с 1 м³ запаса.

Конкретные сроки использования лесов устанавливаются при заключении договоров аренды лесного участка. Договор аренды лесного участка для заготовки и сбора недревесных лесных ресурсов заключается на срок от десяти до сорока девяти лет.

Заготовка и сбор гражданами недревесных лесных ресурсов для собственных нужд осуществляется в соответствии со ст. 33 ЛК РФ, в которой частью 4 определено, что порядок заготовки и сбора гражданами недревесных лесных ресурсов для собственных нужд устанавливается законом субъекта Российской Федерации.

Порядок заготовки и сбор гражданами недревесных лесных ресурсов для собственных нужд на территории Республики Марий Эл установлен Законом Республики Марий Эл от 31.05.2007 № 26-З «О реализации полномочий Республики Марий Эл в области лесных отношений».

2.4. Нормативы, параметры и сроки использования лесов для заготовки пищевых лесных ресурсов и сбора лекарственных растений

Использование лесов для заготовки пищевых лесных ресурсов и сбора лекарственных растений регламентируется ст. 34 ЛК РФ и Правилами заготовки пищевых лесных ресурсов и сбора лекарственных растений, утверждёнными приказом Минприроды России от 28.07.2020

№ 494, которые регулируют отношения, возникающие при заготовке пищевых лесных ресурсов и сборе лекарственных растений, за исключением заготовки и сбора этих видов ресурсов для собственных нужд граждан.

Граждане, юридические лица осуществляют заготовку пищевых лесных ресурсов и сбор лекарственных растений на основании договоров аренды лесных участков.

Граждане, юридические лица, осуществляющие заготовку пищевых лесных ресурсов и сбор лекарственных растений, на предоставленных им лесных участках вправе размещать сушилки, грибоварни, склады и другие некапитальные строения, сооружения.

Кроме этого, граждане имеют право свободно и бесплатно пребывать в лесах и для собственных нужд осуществлять заготовку и сбор дикорастущих плодов, ягод, орехов, грибов и других пригодных для употребления в пищу лесных ресурсов (пищевых лесных ресурсов)

Порядок заготовки гражданами пищевых лесных ресурсов и сбора ими лекарственных растений для собственных нужд установлен Законом Республики Марий Эл от 31.05.2007 № 26-З «О реализации полномочий Республики Марий Эл в области лесных отношений».

2.4.1. Нормативы (ежегодные допустимые объемы) и параметры использования лесов для заготовки пищевых лесных ресурсов и сбора лекарственных растений по их видам

К пищевым лесным ресурсам, заготовка которых осуществляется в соответствии с ЛК РФ, относятся дикорастущие плоды, ягоды, орехи, грибы, семена, берёзовый сок и подобные лесные ресурсы.

Сбор ягод, грибов, лекарственных трав, носит на территории лесов лесничества любительский характер и их промышленный сбор прошлым лесоустройством не проектировался.

Урожайность и запасы ягод, грибов, лекарственного сырья рассчитывалась по итогам таблиц (классов возраста, по типам леса, по типам лесорастительных условий) и нормативным региональным таблицам.

Таблица 20

Параметры использования лесов при заготовке пищевых лесных ресурсов и сборе лекарственных растений

№ п.п.	Виды пищевых лесных ресурсов лекарственных растений	Единица измерения	Ежегодный допустимый объем заготовки
1	2	3	4
Пищевые ресурсы			
1	Орехи по видам		не выявлено
2	Ягоды по видам	тонн	11,5
	черника	тонн	6,2
	брусника	тонн	2,9

№ п.п.	Виды пищевых лесных ресурсов лекарственных растений	Единица измерения	Ежегодный допустимый объем заготовки
1	2	3	4
	клюква	тонн	2,4
3	Грибы по видам (биологический урожай) белые, грузди (настоящие и жёлтые), рыжики	тонн	26,3
	подосиновики, подберёзовики, маслята, грузди основные и синеющие, подгруздки, дубовики, шампиньоны обыкновенные		
	моховики, лисички, грузди чёрные, опята, козлята, польские грибы, белянки, валуи, волнушки, шампиньоны полевые, сыроежки, строчки, сморчки		
4	Древесные соки по видам	тонн	
	березовый сок	тонн	190
Лекарственное сырьё по видам			
5	Берёза повислая (чага)	тонн	45,76
	Крушина	тонн	49,4
	Рябина	тонн	23
	Итого кустарники	тонн	230
	Крапива двудомная	тонн	3
	Подорожник большой	тонн	4,4
	Тысячелистник хрящеватый	тонн	3,4
	Пижма обыкновенная	тонн	6,2
	Зверобой продырявленный	тонн	8
	Брусника	тонн	9
	Итого кустарнички и травы	тонн	34,0

Примечание:

Запасы грибов, ягод и лекарственных растений определены на основании таксационного справочника по лесным ресурсам России (за исключением древесины)/ Л.Е.Курлович, В.Н.Косицын-Пушкино: ВНИИЛМ,2018.

Перечень съедобных грибов, разрешённых к заготовке, определяют отраслевые стандарты на грибную продукцию. По пищевой и товарной ценности съедобные грибы подразделяют на четыре категории:

I - белые, грузди (настоящие и жёлтые), рыжики;

II - подосиновики, подберёзовики, маслята, грузди основные и синеющие, подгруздки, дубовики, шампиньоны обыкновенные;

III - моховики, лисички, грузди чёрные, опята, козлята, польские грибы, белянки, валуи, волнушки, шампиньоны полевые, сыроежки, строчки, сморчки;

IV - скрипицы, горькуши, серушки, зеленушки, рядовки, гладыши, вешенки, грузди перечные, краснушки, толстушки, шампиньоны лесные.

Доступные и возможные для заготовки запасы грибов определяются, аналогично запасам ягод, с учётом того, что 50-60% урожая грибов собирается местным населением.

На территории лесничества имеют распространение такие виды лекарственного сырья, как почки сосны и березы; плоды рябины; листья брусники, черники и крапивы двудомной; цветы ромашки и пижмы; травы - зверобой, тысячелистник и пастушья сумка; чага.

Существующий биологический запас остального пищевого сырья не позволяет рекомендовать промышленные заготовки этого ресурса.

2.4.2. Сроки заготовки и сбора пищевых лесных ресурсов и лекарственных растений

Заготовка пищевых лесных ресурсов и лекарственных растений осуществляется в сроки, установленные лесохозяйственным регламентом.

Способы заготовки орехов указываются в договоре аренды лесного участка.

При заготовке орехов запрещается рубка деревьев и кустарников, а также применение способов, приводящих к повреждению деревьев и кустарников.

Заготовка грибов должна проводиться способами, обеспечивающими сохранность их ресурсов.

Заготовка других видов пищевых ресурсов должна вестись способами, не ухудшающими состояние их зарослей. Запрещается вырывать растения с корнями, повреждать листья (вайи) и корневища

Заготовка лекарственных растений допускается в объемах, обеспечивающих своевременное восстановление растений и воспроизводство запасов сырья.

Повторный сбор сырья лекарственных растений в одной и той же заросли (угодье) допускается только после полного восстановления запасов сырья конкретного вида растения.

При отсутствии данных о сроках ведения повторных заготовок сырья для какого-либо вида лекарственного растения рекомендуется руководствоваться следующим:

заготовка соцветий и надземных органов («травы») однолетних растений проводится на одной заросли один раз в 2 года;

надземных органов («травы») многолетних растений - один раз в течение 4 - 6 лет;

подземных органов большинства видов лекарственных растений - не чаще одного раза в 15 - 20 лет.

2.4.3. Сроки заготовки и сбора при заготовке древесных соков

Заготовка березового сока допускается на участках спелого леса не ранее чем за 5 лет до рубки.

Заготовка березового сока осуществляется способом подсочки в насаждениях, где проводятся выборочные рубки, разрешается с деревьев, намеченных в рубку.

Для подсочки подбираются участки здорового леса I - III классов бонитета с полнотой не менее 0,4 и количеством деревьев на одном гектаре не менее 200 штук. В подсочку назначают деревья диаметром на высоте груди 20 см и более.

Сверление канала производят на высоте 20 - 35 см от корневой шейки дерева. В тех случаях, когда на дереве делается два и более подсочных отверстия, они располагаются на одной стороне ствола на

расстоянии 8 - 15 см одно от другого с тем расчетом, чтобы сок стекал в один приемник.

2.4.4. Сроки использования лесов для заготовки пищевых лесных ресурсов и сбора лекарственных растений

Конкретные сроки использования лесов устанавливаются в договоре аренды лесного участка. Договор аренды лесного участка заключается на срок от десяти до сорока девяти лет (ч. 3 ст. 72 ЛК РФ).

2.5. Нормативы, параметры и сроки использования лесов для осуществления видов деятельности в сфере охотничьего хозяйства

Осуществление видов деятельности в сфере охотничьего хозяйства регламентировано ст. 36 ЛК РФ. Правила использования лесов для осуществления видов деятельности в сфере охотничьего хозяйства утверждены приказом Минприроды России от 12.12.2017 № 661.

Охота осуществляется в соответствии с Федеральным законом от 24.04.1995 № 52-ФЗ «О животном мире» и Федеральным законом от 24.07.2009 № 209-ФЗ «Об охоте и о сохранении охотничьих ресурсов и о внесении изменений в отдельные законодательные акты Российской Федерации».

Использование лесов для осуществления видов деятельности в сфере охотничьего хозяйства осуществляется на основании охотхозяйственных соглашений с предоставлением или без предоставления лесных участков.

Использование лесов для осуществления видов деятельности в сфере охотничьего хозяйства без предоставления лесных участков допускается, если осуществление указанных видов деятельности не влечет за собой проведение рубок лесных насаждений или создание объектов охотничьей инфраструктуры.

Для осуществления видов деятельности в сфере охотничьего хозяйства лесные участки, находящиеся в государственной собственности, предоставляются юридическим лицам, индивидуальным предпринимателям в соответствии со ст. 9 ЛК РФ.

Использование лесов Юринского лесничества так же осуществляется для осуществления видов деятельности в сфере охотничьего хозяйства. Ежегодно проводятся учеты численности охотничьих ресурсов.

Виды и состав биотехнических мероприятий, а также порядок их проведения в целях сохранения охотничьих ресурсов утверждены приказом Минприроды России от 24.12.2010 № 560.

Нормы проведения биотехнических и охотхозяйственных мероприятий, направленных на сохранение и воспроизводство основных видов охотничьих ресурсов, приведены в таблице 7.1 схемы размещения, использования и охраны охотничьих угодий на территории

Республики Марий Эл, утвержденной распоряжением Главы Республики Марий Эл от 15.05.2013 № 142-рг «Об утверждении схемы размещения, использования и охраны охотничьих угодий на территории Республики Марий Эл».

Запрещается осуществление видов деятельности в сфере охотничьего хозяйства в лесах, расположенных в лесопарковых зонах, в лесах, расположенных в зеленых зонах (если осуществление указанных видов деятельности влечет за собой проведение рубок лесных насаждений или создание объектов охотничьей инфраструктуры) и городских лесах.

К охотничьей инфраструктуре относятся вольеры, питомники диких животных, ограждения для содержания и разведения охотничьих ресурсов в полувольных условиях и искусственно созданной среде обитания, егерские кордоны, охотничьи базы. Перечень объектов, относящихся к охотничьей инфраструктуре, утвержден распоряжением Правительства Российской Федерации от 11.07.2017 №1469-р.

В целях планирования в области охоты и сохранения охотничьих ресурсов осуществляются территориальное охотустройство.

Документом территориального охотустройства является схема размещения, использования и охраны охотничьих угодий на территории Республики Марий Эл.

В схеме размещения, использования и охраны охотничьих угодий на территории Республики Марий Эл определяются цели планирования в области охоты и сохранения охотничьих ресурсов, а также мероприятия по организации рационального использования охотничьих угодий и охотничьих ресурсов.

Сроки использования лесов для осуществления видов деятельности в сфере охотничьего хозяйства.

Конкретные сроки использования лесов на праве аренды устанавливаются в договоре аренды лесного участка. Договор аренды лесного участка заключается на срок, не превышающий срока действия соответствующего охотхозяйственного соглашения (ч. 3 ст. 72 ЛК РФ).

2.6. Нормативы, параметры и сроки использования лесов для ведения сельского хозяйства

Использование лесов для ведения сельского хозяйства (сенокосения, выпаса сельскохозяйственных животных, пчеловодства, северного оленеводства, пантового оленеводства, товарной аквакультуры (товарного рыбоводства), выращивания сельскохозяйственных культур и иной сельскохозяйственной деятельности) осуществляется с предоставлением или без предоставления лесного участка, установлением или без установления сервитута, публичного сервитута.

Правила использования лесов для ведения сельского хозяйства и перечень случаев использования лесов в указанных целях без

предоставления лесного участка, с установлением или без установления сервитута, публичного сервитута устанавливаются уполномоченным федеральным органом исполнительной власти.

Сведения о площадях лесных участков, на которых возможно сенокошение, выпас сельскохозяйственных животных, пчеловодство, выращивание сельскохозяйственных культур и иной сельскохозяйственной деятельности

Из земель лесного фонда для сенокошения, для выпаса сельскохозяйственных животных, для выращивания сельскохозяйственных культур и иной сельскохозяйственной деятельности, для размещения ульев и пасек должны использоваться нелесные земли, а также земли, предназначенные для лесовосстановления (вырубки, гари, редины, пустыри, прогалины и другие), до проведения на них лесовосстановления. В необходимых случаях для сенокошения могут использоваться пригодные для этой цели участки малоценных лесных насаждений, не планируемые под реконструкцию лесных насаждений.

В качестве кормовой базы для медоносных пчел должны использоваться лесные участки, на которых в составе древесного, кустарникового или травяно-кустарничкового яруса имеются медоносные растения.

Выпас сельскохозяйственных животных не допускается на землях, занятых лесными культурами, естественными молодняками ценных древесных пород, насаждениями с развитым жизнеспособным подростом, селекционно-лесосеменных, сосновых, елово-пихтовых, ивовых, твердолиственных, орехоплодных плантаций, с проектируемыми мероприятиями по содействию естественному лесовосстановлению и лесовосстановлению хвойными и твердолиственными породами, с легкоразмываемыми и развеиваемыми почвами.

На лесных участках Юринского лесничества ежегодно возможно:
сенокошение на площади 274 га;
пчеловодство на площади 1 314,2 га;
выращивание сельскохозяйственных культур на площади 614,4 га;
выпас сельскохозяйственных животных 155 га, в том числе в лесу на площади 150 га, на выгонах, пастбищах на площади 5 га.

Иная сельскохозяйственная деятельность лесохозяйственным регламентом Юринского лесничества не проектируется.

Параметры использования лесов для ведения сельского хозяйства приводятся в таблице 21.

Таблица 21

Параметры использования лесов для ведения сельского хозяйства

№ п/п	Виды пользований	Единица измерения	Ежегодный допустимый объём
1	2	3	4
1	Использование пашни	га	3,1
2	Сенокошение	га/тонн	274/135
3	Выпас сельскохозяйственных животных	га/голов	
	а) в лесу	га/голов	150/1500
	б) на выгонах, пастбищах	га/голов	5/50
4	Пчеловодство		
	а) медоносы:		
	липа	га	444,9
	травы	га	869,3
	б) медопродуктивность:		
	липа	кг/га	120
	травы	кг/га	21
	в) возможное к содержанию количество пчелосемей	количество пчелосемей	450
5	Северное оленеводство	га/голов	-
6	Выращивание сельскохозяйственных культур	га	614,4
7	Товарное рыболовство	-	-
8	Иная сельскохозяйственная деятельность	-	-

Сроки использования лесов для ведения сельского хозяйства

Конкретные сроки использования лесов на праве аренды для ведения сельского хозяйства устанавливаются в договоре аренды лесного участка. Договор аренды лесного участка заключается на срок от десяти до сорока девяти лет (ч. 3 ст. 72 ЛК РФ).

Для использования лесов гражданами в целях осуществления сельскохозяйственной деятельности (в том числе пчеловодства) для собственных нужд лесные участки предоставляются в безвозмездное пользование или устанавливается сервитут в соответствии со статьей 9 ЛК РФ.

2.7. Нормативы, параметры и сроки использования лесов для осуществления научно-исследовательской и образовательной деятельности

Леса могут использоваться для осуществления научно-исследовательской деятельности, образовательной деятельности научными организациями, образовательными организациями.

Правила использования лесов для осуществления научно-исследовательской деятельности, образовательной деятельности утверждены приказом Минприроды России от 27.07.2020 № 487.

Использование лесов для осуществления научно-исследовательской деятельности включает в себя осуществление экспериментальной или теоретической деятельности, направленной на получение новых знаний об экологической системе леса, проведение

прикладных научных исследований, направленных на применение этих знаний для достижения практических целей и решения конкретных задач в области использования, охраны, защиты, воспроизводства лесов.

При использовании лесов для осуществления научно-исследовательской деятельности, образовательной деятельности допускается создание и использование на лесных участках полигонов, опытных площадок для проведения научных исследований изучения природы леса, обучения в области использования, охраны, защиты, воспроизводства лесов с объектами необходимой лесной инфраструктуры.

При осуществлении использования лесов для научно-исследовательской деятельности, образовательной деятельности не допускается:

повреждение лесных насаждений, растительного покрова и почв за пределами предоставленного лесного участка;

захламление предоставленного лесного участка и территории за его пределами строительным и бытовым мусором, отходами древесины, иными видами отходов;

загрязнение площади предоставленного лесного участка и территории за его пределами химическими и радиоактивными веществами.

Земли, нарушенные при использовании лесов для научно-исследовательской деятельности, образовательной деятельности, подлежат рекультивации в срок не более 1 года после завершения работ.

На участках с нарушенным почвенным покровом при угрозе развития эрозии почвы должна проводиться рекультивация земель с посевом трав и (или) посадкой деревьев и кустарников на склонах.

Сроки использования лесов для осуществления научно-исследовательской, образовательной деятельности

Для осуществления научно-исследовательской деятельности, образовательной деятельности лесные участки предоставляются государственным учреждениям, муниципальным учреждениям в постоянное (бессрочное) пользование, другим научным организациям, образовательным организациям - в аренду на срок от десяти до сорока девяти лет (ч. 3 ст. 72 ЛК РФ).

2.8. Нормативы, параметры и сроки использования лесов для осуществления рекреационной деятельности

В соответствии со ст. 41 ЛК РФ леса могут использоваться для осуществления рекреационной деятельности, представляющей собой деятельность, связанную с оказанием услуг в сфере туризма, физической культуры и спорта, организации отдыха и укрепления здоровья граждан.

Рекреационная деятельность в лесах, расположенных на особо охраняемых природных территориях, осуществляется в соответствии с

законодательством Российской Федерации об особо охраняемых природных территориях.

На части площади, не превышающей 20 процентов площади предоставленного для осуществления рекреационной деятельности лесного участка, общей площадью, не превышающей одного гектара и не занятой лесными насаждениями, допускаются строительство, реконструкция и эксплуатация объектов капитального строительства для оказания услуг в сфере туризма, развития физической культуры и спорта, организации отдыха и укрепления здоровья граждан, а также возведение для указанных целей некапитальных строений, сооружений, предусмотренных перечнем объектов капитального строительства, не связанных с созданием лесной инфраструктуры, и перечнем некапитальных строений, сооружений, не связанных с созданием лесной инфраструктуры, указанными в части 10 статьи 21 и части 3 статьи 21.1 ЛК РФ.

При осуществлении рекреационной деятельности в лесах допускается осуществлять благоустройство соответствующих лесных участков.

При осуществлении в лесах деятельности, предусмотренной частью 3 статьи 41 ЛК РФ, не допускается размещение объектов, являющихся местами жительства физических лиц.

На лесных участках, предоставленных для осуществления рекреационной деятельности, подлежат сохранению природные ландшафты, объекты животного мира, растительного мира, водные объекты.

Правила использования лесов для осуществления рекреационной деятельности устанавливаются уполномоченным федеральным органом исполнительной власти.

2.8.1. Нормативы использования лесов для осуществления рекреационной деятельности (допустимая рекреационная нагрузка по типам ландшафтов и другое)

Рекреационное пользование лесом оказывает существенное влияние на структурную и функциональную устойчивость лесов. В процессе рекреационной деятельности лесные биогеоценозы испытывают антропогенное давление, называемое рекреационной нагрузкой.

Рекреационная нагрузка вызывает уплотнение почвы, разрушение и уничтожение лесной подстилки, повреждение и вытаптывание напочвенного покрова, самосева и подроста, подлеска, ухудшение состояния древостоев, снижение их устойчивости.

Для характеристики устойчивости конкретного типа леса вводится единица - «удельная рекреационная емкость». Исчисляется эта величина в отдыхающих, которые могут провести день на гектаре данного типа леса.

Общепризнано, что одними из самых устойчивых лесных сообществ являются березняки и осинники разнотравных типов леса. Это объясняется способностью этих древесных пород к вегетативному размножению (порослью), быстрому росту, обильному семеношению из года в год. Кроме того, травянистый покров восстанавливается быстрее, нежели моховой, лишайниковый или кустарниковый, хотя и реагирует на чрезмерные нагрузки сменой доминирующих видов. Строгой методики расчета рекреационной емкости без проведения продолжительных полевых исследований нет. Удельная устойчивость леса зависит от бонитета и составляет для второго-третьего бонитета 7 чел/га. Однако необходимо учитывать, что нагрузка распределяется по территории неравномерно, поэтому в наиболее посещаемых участках, на въездах и тропах в лесу необходимо проведение соответствующих мероприятий.

Статья 11 ЛК РФ гарантирует право граждан свободно и бесплатно пребывать в лесах. Часть 6 ст. 41 ЛК РФ требует сохранения природных ландшафтов, объектов животного мира, растительного мира, водных объектов. Для этих целей применяется ландшафтно-рекреационная характеристика лесов.

Ландшафтно-рекреационная характеристика лесопарковых зон

Ландшафтно-рекреационная характеристика лесопарковых зон Юринского лесничества основана на комплексной оценке рекреационных свойств объекта, определением экологической емкости и функционального зонирования территории. В результате ландшафтного анализа были проведены оценки лесопарковых зон Юринского лесничества по следующим показателям: рекреационная характеристика по типам ландшафтов, стадиям рекреационной дигрессии и оценки, классам эстетической оценки, классам устойчивости, проходимости и просматриваемости.

Типы ландшафтов

На основании классификации, разработанной Н.М. Тюльпановым, ландшафты делятся на три группы: закрытые, полуоткрытые и открытые. Характеристики ландшафтов по группам представлены в таблице 22.

1. Группа ландшафтов закрытых пространств характеризуется малой просматриваемостью.

Тип Ia. Это одноярусные древостои с горизонтальной сомкнутостью полога 0,6 и выше, чистые и смешанные по составу пород всех типов леса. Сюда относятся преимущественно одновозрастные древостои с равномерным размещением деревьев по площади участка. Эффект пейзажа начинает восприниматься в приспевающей стадии развития древостоя. В молодом же и среднем возрасте эти древостои монотонные, образуют аморфную массу и отличаются однообразием.

Тип Ib. Сюда относятся двухъярусные и многоярусные разновозрастные древостои, преимущественно смешанные по составу, но могут быть и чистые из разных поколений теневыносливых пород,

сложной и зеленомошной группы типов леса, с групповым размещением деревьев, чем создается вертикальность, или ступенчатость строения, сомкнутость полога основного полога по горизонтали 0,6 и выше.

II. Группа ландшафтов полуоткрытых пространств характеризуется средней обзриваемостью.

Тип IIа - изреженные древостои сомкнутостью 0,3-0,5 с равномерным размещением деревьев по площади, чистые или смешанные по составу, одновозрастные, типов леса зеленомошной группы и сосновых боров лишайниковых и вересковых. Хорошая освещенность обеспечивает сохранение длинных и развитых широких крон у свободно стоящих деревьев, расположенных на зеленом ковре из блестящих мхов и ягодных кустарников, или на синеватом и белом ковре из лишайников, или розовом фоне верещатника. Живой напочвенный покров в этом ландшафте играет весьма важную роль в красочности, контрастности, а также в экспозициях деревьев, создавая им фон. Эффект ландшафта хвойного леса воспринимается, главным образом, начиная со среднего возраста, когда деревья достигают довольно крупных размеров.

Тип IIб - изреженные древостои с неравномерным размещением деревьев, с чистыми и смешанными по составу группами, сложной и зеленомошной групп типов леса. Особенностью участков этого ландшафта является: различная площадь групп со свободной конфигурацией границ и разделение их сообщающимися полянами величиной, равной, в среднем, двойной и более высоте деревьев в группах. Общая сомкнутость древостоя-0,3-0,5, в группах 0,6-0,7. Периферийные деревья имеют длинные и широкие кроны, около стволов которых расположена опушка из кустарников. Напочвенный покров на полянах хорошо развит и является самостоятельным элементом ландшафта. Этот пейзаж отличается большой контрастностью темных групп деревьев и светлых полей, хорошей обзриваемостью территории, красочностью листьев, хвои и травяного покрова. Эффект пейзажа воспринимается с молодого возраста древесного сообщества. Уже молодняки с лужайками создают высокий эстетический эффект.

Тип IIв - рединные древостои с равномерным размещением деревьев, горизонтальная проекция крон которых составляет 10-20% площади участка, что соответствует сомкнутости полога 0,1-0,2. Состав может быть представлен всеми породами. Наибольшую эстетическую оценку получают участки с деревьями в спелом возрасте, когда они достигают крупных размеров, в сосняках лишайниковых, верещатниковых и брусничниковых. Редкое размещение деревьев на фоне травяного напочвенного покрова делает этот пейзаж весьма эффектным. Часто здесь наблюдается появление молодого подроста. Эффект подобного ландшафта воспринимается со среднего возраста его развития.

Таблица 22

Группы и типы ландшафтов

Группы	Типы	Шифр
1	2	3
Закрытые	а) Полные древостои горизонтальной сомкнутости 0,6-1,0;	Ia
	б) Полные древостои вертикальной сомкнутости 0,6-1,0;	Iб
Полуоткрытые	а) Изреженные древостои сомкнутостью 0,3-0,5 с равномерным размещением деревьев;	IIa
	б) Изреженные древостои сомкнутостью 0,3-0,5 с групповым размещением деревьев;	IIб
	в) Рединные древостои сомкнутостью 0,1-0,2;	IIв
Открытые	а) Участки с единичными деревьями и молодняки высотой до 1 м;	IIIa
	б) Участки без древесной растительности	IIIб

III. Группа ландшафтов открытых пространств имеет большую обозреваемость.

Тип IIIa - не покрытые лесом площади: вырубки, прогалины с единичными деревьями, мелкими группами кустарников и нелесные земли - луга, поляны. Древесно-кустарниковая растительность занимает здесь менее 10% площади участка. Эстетическая ценность участка определяется характером травяного покрова, конфигурацией и живописностью опушек и рельефом местности. Обозреваемость участка ограничивается окаймляющими опушками.

Тип IIIб - участки без деревьев и кустарников. Сюда относятся сенокосы, пустыри и другие нелесные земли, в том числе болота и водные пространства.

Стадии рекреационной дигрессии

Под термином «рекреационная дигрессия» понимается изменение лесной среды под воздействием рекреации - различных форм отдыха: прогулок, спорта, различных игр. Различная интенсивность использования зеленых насаждений для отдыха по-разному влияет на лесную среду. Чем больше нагрузки, тем интенсивнее меняется лесная среда. Для определения степени изменения лесной среды устанавливаются пять стадий рекреационной дигрессии (таблица 23).

Таблица 23

Шкала дигрессии лесной среды (по данным ВО «Леспроект»)

Характеристика участка	Класс дигрессии
1	2
Признаков нарушений лесной среды нет, рост и развитие деревьев и кустарников нормальное, механические повреждения отсутствуют, подрост и подлесок жизнеспособные, моховой и травяной покров характерны для данного типа леса, подстилка пружинистая и не нарушена. Регулирование рекреации не требуется.	I
Незначительные изменения лесной среды и ухудшение роста и развития	II

Характеристика участка	Класс дигрессии
1	2
деревьев и кустарников, единичные механические повреждения, подрост разновозрастный жизнеспособный, подлесок жизнеспособный, средней густоты, имеют до 20% поврежденных и усохших экземпляров. Покрытые мхом до 20% площади, травяной покров до 50%, нарушение подстилки незначительное, почва и подстилка слегка уплотнены, слегка нарушены, отдельные корни деревьев обнажены, вытоптано до минерализованной части почвы не более 5% площади. Требуется незначительное регулирование рекреации.	
Значительное изменение лесной среды, рост и развитие деревьев ослабленные, до 10% стволов с механическими повреждениями, подрост и подлесок угнетены, средней густоты или редкий (21-50% поврежденных или усохших экземпляров). Подстилка и почва значительно уплотнены, довольно много обнаженных корней деревьев. Вытоптано до минерализованной части почвы 6-40% площадей. Требуется значительное регулирование рекреации.	III
Сильно нарушена лесная среда, древостой куртинного типа, деревья значительно угнетены, 11-20% стволов с механическими повреждениями, подрост и подлесок жизнеспособные (сохранился преимущественно в куртинах), редкий или отсутствует, поврежденных или усохших экземпляров более 50%. Мхи отсутствуют. Проективное покрытие травяного покрова 40-60%. Много обнаженных корней деревьев. Подстилка на открытых местах отсутствует, вытоптано до минерализованной части почвы 40-60% площади. Требуется строгий режим рекреации.	IV
Лесная среда деградирована, древостой изрежен, куртинного типа, деревья сильно ослаблены или усыхают, более 20% с механическими повреждениями. Подрост, подлесок, мхи, подстилка отсутствуют. Корни большинства деревьев обнажены и повреждены, вытоптано до минерализованной части почвы более 60% площади. Рекреация не допускается.	V

Рекреационная оценка

Рекреационная оценка дается ландшафтными выделам в отношении пригодности их к выполнению рекреационных и оздоровительных функций (таблица 24). Эта оценка определяется необходимой степенью хозяйственного воздействия на участок для организации в нем отдыха.

Таблица 24

Шкала рекреационной оценки участка (по данным ВО «Леспроект»)

Характеристика участка	Рекреационная оценка
1	2
Участок имеет наилучшие показатели по состоянию древесно-кустарниковой растительности, напочвенного покрова и других элементов. Передвижение удобно во всех направлениях. Возможно использование для отдыха без проведения мероприятий по благоустройству территории.	ВЫСОКАЯ
Участок имеет хорошие показатели по состоянию древесно-кустарниковой растительности, напочвенному покрову. Передвижение ограничено по некоторым направлениям. Возможно использование для отдыха после проведения незначительных мероприятий по благоустройству территории.	СРЕДНЯЯ
Участок имеет больше плохих показателей, чем хороших, по состоянию древесно-кустарниковой растительности, напочвенному покрову и другим элементам. Передвижение затруднено во всех направлениях. Для организации отдыха необходимо проведение мероприятий, требующих значительных капитальных затрат по благоустройству территории.	НИЗКАЯ

Эстетическая оценка

Эстетическая оценка отражает красочность и гармоничность всех компонентов ландшафта. Она устанавливается на основании зрительного восприятия.

Объективность эстетической оценки получается при сочетании относительно субъективного зрительного впечатления (зависит от времени года, погодных условий, степени освещенности, настроения) и объективных ландшафтно-таксационных признаков. При этом учитываются следующие особенности лесотаксационного выдела:

- положение на местности, влажность и плодородие почвы, условия местообитания, тип леса;
- породный состав, форма, производительность, возраст, пространственное размещение деревьев по площади, сомкнутость полога, его расчлененность и красочность, формы и окраски крон и стволов, энергия роста и развития, степень обзримости и характер проходимости;
- соответствие современного состояния выдела типу проектируемого ландшафта.

Приведенные в таблице 25 оценки эстетических свойств ландшафтов дает о них только общее представление. Детально надо рассматривать отдельно насаждения и открытые пространства с единичной древесной растительностью и без нее.

Эстетическая оценка открытых ландшафтов с единичными деревьями и кустарниками или без них производится визуально на основе общего обзора и полученного эмоционального впечатления, когда учитываются следующие ландшафтно-пространственные показатели:

- положение на местности, влажность почвы, проходимость;
- размер и конфигурация участка;
- живописность опушек и местности, окружающих открытых пространств;
- наличие и качество единичных или небольших групп деревьев и кустарников и характер их размещения;
- качество травяного и мохового покрова;
- качество и густота молодняков;
- размер и конфигурация водоемов, характер их берегов и окружающей растительности, доступность водной поверхности для отдыхающих, санитарное состояние водоемов и возможного использования его для целей отдыха и купания.

Шкала эстетической оценки ландшафта

Класс эстетической оценки	Характеристика
1	2
1	Повышенное, хорошо дренированное местоположение. Обзорность и проходимость хорошие, захламленности и сухостоя нет, разнообразный живой напочвенный покров, привлекательные и доступные для отдыха берега водоемов, тип ландшафта соответствует проектируемому. Рекреационная оценка 1.
2	Слабо дренированные влажные местоположения. Обзорность и проходимость пониженные; захламленность и сухостой до 5 куб.м. на 1 га; в насаждении требуется формирование другого типа ландшафта. На полянах и лужайках травяной покров однообразный, по увлажненным местам с кочковатой поверхностью требуется планировка поверхности; берега водоемов низкие, но доступные; прилегающие пространства неудобны для отдыха. Рекреационная оценка 2.
3	Пониженные заболоченные места насаждений IV-Va классов бонитета. Требуется осушение и коренная реконструкция. Открытые пространства заболоченные или собственно болота, требующие осушения. Водоемы не доступны для посещения и отдыха. Рекреационная оценка 3.

Устойчивость насаждений

Устойчивость насаждений - их способность противостоять неблагоприятным условиям роста и развития, влекущим к преждевременному распаду древостоев и смене пород. Этот показатель характеризует общее состояние насаждения, качество роста и развития, уровень естественного возобновления. Характеристика и признаки устойчивости насаждений приведены в таблице 26. Внешними признаками определения устойчивости насаждения являются:

- интенсивность роста и развития, густота охвоения или облиствения крон деревьев, окраска хвои и листвы, плотность строения крон;
- количество и качество подроста, подлеска и проективное покрытие живого напочвенного покрова;
- степень уплотнения верхних слоев почвы;
- наличие механических повреждений деревьев;
- заселение вредными насекомыми и наличие плодовых тел грибов;
- процент усохших деревьев.

Шкала оценки устойчивости насаждений

Класс устойчивости	Характеристика и основные признаки
1	2
1	Насаждения совершенно здоровые, хорошего роста. Подрост, подлесок и живой напочвенный покров хорошего качества и полностью покрывают почву. Здоровых деревьев в хвойных насаждениях не менее 90%, а в лиственных - 70%.

Класс устойчивости	Характеристика и основные признаки
1	2
2	Насаждения с замедленным ростом, рыхлым строением кроны у части деревьев, бледно-зеленой окраски хвои или листьев. Подрост отсутствует или неблагонадежный, подрост и живой напочвенный покров в значительной степени вытоптаны, почва уплотнена. Здоровых деревьев в хвойных насаждениях от 71% до 90%, в лиственных - 51-70%.
3	Насаждения с резко ослабленным ростом. Подрост отсутствует, подрост и живой напочвенный покров вытоптаны, почва уплотнена еще больше, многие деревья имеют механические повреждения или следы действия вредителей, болезней. Здоровых деревьев в хвойных насаждениях от 51 до 70%, в лиственных - от 31 до 50%.
4	Насаждения с прекратившимся ростом. Подрост, подрост и живой напочвенный покров отсутствуют. Почва сильно утоптана. Лесная обстановка нарушена, распад лесного сообщества вступает в заключительную стадию. Здоровых деревьев в хвойных насаждениях менее 50%, в лиственных - 30%.

Санитарно-гигиеническая оценка

Для характеристики санитарно-гигиенического состояния лесов Юринского лесничества использована шкала ВО «Леспроект» приведенная в таблице 27.

Отдаленность проезжей дороги от лесного участка обеспечивает сохранение на нем деревьев и кустарников, что благоприятно сказывается на санитарно-гигиенической оценке, однако незначительное захламливание и густые заросли в отдельных местах снижают класс оценки.

Таблица 27

Классификация санитарно-гигиенического состояния лесного участка

Класс	Характеристика лесного участка
1	2
1	Хорошее санитарное состояние: воздух чистый, хорошая «вентиляция», отсутствие шума, паразитов, густых зарослей, наличие: ароматических запахов, лесных звуков, сочных красок.
2	Сравнительно хорошее санитарное состояние: незначительное захламливание и замусоренность, отдельные сухостойные деревья, возможна некоторая загрязненность воздуха, посторонние шумы периодически возникают или отсутствуют
3	Плохое санитарное состояние: захламливание древесиной, замусоренность, наличие карьеров и ям, сильно загрязненный воздух, ветреное место, сильное затенение, посторонние шумы, наличие паразитов, избыточное увлажнение, густые заросли.

Оценка проходимости

Проходимость участка определяется в зависимости от дренированности почв, рельефа местности, густоты древостоя, подростка, подростка и его захламливания. Шкала приведена в таблице 28.

Хорошая проходимость в участках повышенных местоположений, с сухой, хорошо дренированной почвой, не затруднена густой зарослью подростка или захламливания, а также очень крутыми склонами холмов.

Плохая проходимость в участках, расположенных на ровных пониженных местах, с плохо дренированной почвой, а также с крутыми склонами холмов, имеющих захламливание более 10 куб.м. на 1 га.

Средняя проходимость в участках, имеющих средние показатели между хорошей и плохой проходимостью.

Таблица 28

Шкала оценки проходимости

Характер проходимости	Оценка
1	2
Передвижение удобно во всех направлениях	хорошая
Передвижение ограничено по некоторым направлениям	средняя
Передвижение затруднено во всех направлениях	плохая

Оценка просматриваемости

Оценка просматриваемости ландшафтного выдела или обозреваемость (таблица 29) определяется расстоянием, при котором можно определить по стволу породу дерева и другие элементы ландшафта.

Таблица 29

Шкала оценки просматриваемости

Показатель просматриваемости	Расстояние, м
1	2
хорошая	40м и более
средняя	21-40м
плохая	менее 20м

Ландшафтно-рекреационная оценка лесопарковых зон Юринского лесничества не производилась.

2.8.2. Перечень кварталов и (или) частей кварталов зоны рекреационной деятельности, в том числе перечень кварталов и (или) их частей, в которых допускается возведение физкультурно-оздоровительных, спортивных и спортивно-технических сооружений

При осуществлении рекреационной деятельности в лесах допускаются строительство, реконструкция и эксплуатация объектов капитального строительства для оказания услуг в сфере туризма, развития физической культуры и спорта, организации отдыха и укрепления здоровья граждан, а также возведение для указанных целей некапитальных строений, сооружений, предусмотренных перечнем объектов капитального строительства, не связанных с созданием лесной инфраструктуры, и перечнем некапитальных строений, сооружений, не связанных с созданием лесной инфраструктуры, указанными в части 10 статьи 21 и части 3 статьи 21.1 Лесного кодекса.

Перечень некапитальных строений, сооружений, не связанных с созданием лесной инфраструктуры, для защитных лесов, эксплуатационных лесов, резервных лесов утвержден распоряжением Правительства Российской Федерации от 23.04.2022 № 999-р.

Перечень кварталов и (или) частей кварталов пригодных для осуществления рекреационной деятельности приведен в таблице 6.

2.8.3. Функциональное зонирование территории зоны рекреационной деятельности

Функциональное зонирование осуществляется на основании признаков назначения объекта и целесообразности обеспечения основными видами отдыха, в соответствии с природными особенностями местности.

В зависимости от предназначения и использовании территории могут выделяться следующие зоны: активного отдыха, прогулочная, фаунистического покоя и полосы лесов вдоль рекреационных маршрутов.

По функциональному зонированию рекреационные зоны подразделяются:

1. Интенсивного пользования
2. Умеренного пользования
3. Концентрированного отдыха
4. Резерватная
5. Заказник
6. Строгого режима
7. Хозяйственная

По рекреационной деятельности леса относятся к зоне концентрированного отдыха.

При осуществлении рекреационной деятельности, необходим систематический контроль за соблюдением допустимых рекреационных нагрузок и, в случаях их превышения и невозможности сокращения, создание «отвлекающих объектов» (местные достопримечательности, новые водоемы, видовые точки дендрологические садики и т.д.), обеспечивающих отток отдыхающих.

Участки для организации массового отдыха следует подбирать в наиболее устойчивых к рекреационным нагрузкам насаждениях, а малоустойчивые к ним локализовать от интенсивной посещаемости, обходя их при трассировке прогулочных дорог и туристических маршрутов, закрывая вход в их пределы шлагбаумами и предупредительными аншлагами или густыми живыми изгородями. Прогулочные дороги и тропы, проложенные по легким песчаным почвам, должны обеспечиваться твердым покрытием или деревянными настилами.

В рекреационных лесах следует проводить почвенно-мелиоративные мероприятия: внесение удобрений, известкование, мульчирование, рыхление, огораживание.

Повышенную рекреационную нагрузку несут насаждения ближайших к населенным пунктам кварталов, а также в кварталах с развитой дорожной сетью.

Рекреационная нагрузка неравномерна по территории лесничества и достигает максимального значения в зоне активного отдыха.

В зоне массового отдыха, отдыхающие (сборщики грибов, ягод и др.) рассредоточены, в основном, по лесным участкам, примыкающим к остановочным пунктам общественного транспорта.

При размещении элементов благоустройства необходимо выполнять следующие условия:

- скамьи и столы располагаются в тенистых, защищенных от ветра местах;

- беседки лучше располагать там, где открываются интересные виды;

- места для костров располагаются так, чтобы не повредить стоящие рядом деревья;

- все элементы благоустройства должны быть выкрашены краской.

2.8.4. Перечень некапитальных строений на лесных участках и нормативы их благоустройства

Важным элементом работ для лесов рекреационного назначения является благоустройство их территории, которое заключается в строительстве и ремонте дорог, устройстве мест и площадок отдыха, размещении малых архитектурных форм, лесной скульптуры, строительстве различных лесопарковых сооружений и ряде других мероприятий. При определении набора элементов благоустройства рекомендуется пользоваться нормативами, определяющими их количество (таблица 30).

Основные хозяйственные мероприятия и виды лесных пользований в Юринском лесничестве приведены в таблице 31.

Все элементы благоустройства и оборудования рекреационных лесов по используемым для их создания материалам и внешнему виду должны быть близки к встречающимся в природе и не должны оказывать отрицательного влияния на сохранность, рост, развитие растительности и экологическое состояние лесной среды.

Таблица 30

Нормативы благоустройства территории в лесах Юринского лесничества (на 100 га общей площади)

№ п/п	Наименование элементов благоустройства	Функциональная зона		
		Зона интенсивного рекреационного использования	Ограниченного рекреационного использования	В их пределах туристические маршруты (на 1 км маршрута)
1	2	3	4	5
1	Подъездные дороги гравийные с шириной проезжей части 4,5 м (км)	0,15	0,02	0,02

№ п/п	Наименование элементов благоустройства	Функциональная зона		
		Зона интенсивного рекреационного использования	Ограниченного рекреационного использования	В их пределах туристические маршруты (на 1 км маршрута)
1	2	3	4	5
2	Дороги внутри массивов гравийные с шириной полотна 3 м (км)	1,8	0,5	0,5
3	Автостоянки на 15 машин грунтовые с добавлением гравия и щебня (шт.)	0,25	0,03	-
4	Прогулочные тропы (км)	-	0,04	-
5	Скамьи 4-х местные (шт.)	18	3	-
6	Пикниковые столы 6-ти местные (шт.)	7	0,6	-
7	Укрытия от дождя (шт.)	1,5	0,2	-
8	Очаги для приготовления пищи (шт.)	3,5	0,5	-
9	Урны (шт.)	30	-	-
10	Мусоросборники (шт.)	3,5	-	-
11	Туалеты (шт.)	0,18	-	-
12	Спортивные и игровые площадки, м2	37	-	-
13	Пляжи на реках и водоемах, м2	90	15	-
14	Пляжные кабины (шт.)	0,18	0,02	-
15	Беседки (шт.)	0,17		-
16	Указатели (шт.)	1,5	0,2	0,5
17	Видовые точки (шт.)	0,7	0,1	-
18	Колодцы и родники (шт.)	0,02	0,01	-
19	Площадки для разбивки палаток туристов, м2	50	-	-

Таблица 31

Основные хозяйственные мероприятия и виды лесных пользований в Юринском лесничестве

Наименование мероприятий	Функциональные зоны				
	Активного отдыха	Прогулочная	Фаунистического покоя	Полосы леса вдоль рекреационных маршрутов	Остальная территория
1	2	3	4	5	6
1. Лесохозяйственные мероприятия					
Рубки ухода и выборочные санитарные рубки	+		-	+	+
Сплошные санитарные рубки	+	+	+	+	+
Прочие рубки	+	+	+	+	+
Лесные культуры	+	+	-	+	+
2. Биотехнические мероприятия					
Улучшение кормовых, гнездо-пригодных и защитных свойств угодий	+	+	+	+	+

Наименование мероприятий	Функциональные зоны				
	Активного отдыха	Прогулочная	Фаунистического покая	Полосы леса вдоль рекреационных маршрутов	Остальная территория
1	2	3	4	5	6
Подкормка животных в тяжелые периоды года	+	+	+	+	+
Снижение числа хищников и конкурирующих видов	-	-	-	-	+
Ослабление вредного воздействия человека	+	+	-	+	+
3. Благоустройство территории					
Создание дорожно-тропиночной сети, автостоянок искусственных сооружений	+	+	-	+	-
Создание рекреационных маршрутов	+	+	-	+	-
Создание видовых точек и смотровых площадок	+	+	-	+	-
Создание и оборудование площадок отдыха	+	+	-	+	-
Строительство и размещение мелких форм архитектуры и лесопаркового оборудования	+	+	-	+	-
Визуальная информация	+	+	+	+	-
Наглядная агитация	+	+	-	+	-
Устройство и оборудование мест стационарного отдыха летнего типа с ночлегом	+	-	-	+	-
Уход за объектами благоустройства, их ремонт	+	+	+	+	-
4. Лесопользование					
Рубка спелых и перестойных лесных насаждений	-	-	-	-	-
Сенокосение	-	-	-	-	-
Пастьба скота	-	-	-	-	-
Сбор ягод и грибов	+	+	-	+	+
Заготовка орехов	+	+	-	+	+

Знак «+» - пользование разрешается; знак «-» - пользование не разрешается.

Организация территории Юринского лесничества будет заключаться в обогащении пейзажей существующих лесных массивов, создании дорожно-тропиночной сети, устройстве укрытий от дождя и других сооружений для отдыха.

В общем комплексе по благоустройству лесов, строительству лесных дорог необходимо уделить особое внимание. По ним идет распределение отдыхающих в лесных массивах. Если дорог не

достаточно, то леса начинают осваиваться стихийно, отдыхающие сами прокладывают многочисленные тропинки, дорожки, что приводит к уничтожению лесной подстилки, постепенно гибнут подрост, исчезают лесные звери и птицы, нарушается лесная среда. Из-за уплотнения почвы повреждаются корни и начинается отпад деревьев верхнего яруса, происходит деградация древостоя. Чем гуще дорожная сеть, тем равномернее нагрузка на лесные участки.

Для нормальной организации отдыха в рекреационных лесах считают необходимым под дорожно-тропиночной сетью иметь 3-5% территории.

Необходимо своевременно производить ремонт дорог. В первую очередь осваиваются под рекреационные цели леса, примыкающие к дорогам. При уходе за придорожным лесом его очищают от захламленности, разреживают, у деревьев обрубают нижние сучья. Все это не только облагораживает лес, но и повышает его пожарную устойчивость.

Некапитальные строения, сооружения отсутствуют и их создание не проектируется.

2.8.5. Параметры и сроки использования лесов для осуществления рекреационной деятельности

Для осуществления рекреационной деятельности лесные участки предоставляются государственным учреждениям, муниципальным учреждениям в постоянное (бессрочное) пользование, другим юридическим лицам, индивидуальным предпринимателям в аренду.

Договор аренды лесного участка, находящегося в государственной собственности, заключается на срок от десяти до сорока девяти лет.

Параметры и сроки разрешенного использования лесов для осуществления рекреационной деятельности устанавливаются для конкретной территории в правоустанавливающих документах и проектах освоения лесов после проведения дополнительных обследований.

2.9. Нормативы, параметры и сроки использования лесов для создания лесных плантаций и их эксплуатации

Создание лесных плантаций и их эксплуатация регламентируются ст. 42 ЛК РФ. Земли Юринского лесничества могут предоставляться для создания лесных плантаций и их эксплуатации только на основании соответствующих договоров аренды лесных участков.

Создание лесных плантаций и их эксплуатация представляют собой предпринимательскую деятельность, связанную с выращиванием лесных насаждений определенных пород (целевых пород).

К лесным насаждениям определенных пород (целевых пород) относятся лесные насаждения искусственного происхождения, за счет

которых обеспечивается получение древесины с заданными характеристиками.

На лесных плантациях проведение рубок лесных насаждений и осуществление подсочки лесных насаждений допускается без ограничений.

Сроки использования лесов для создания лесных плантаций и их эксплуатации.

Конкретные сроки использования лесов для создания лесных плантаций и их эксплуатации устанавливаются в договоре аренды лесного участка. Договор аренды лесного участка заключается на срок от десяти до сорока девяти лет (ч.3 ст. 72 ЛК РФ).

2.10. Нормативы, параметры и сроки использования лесов для выращивания лесных плодовых, ягодных, декоративных растений, лекарственных растений

Выращивание лесных плодовых, ягодных, декоративных растений, лекарственных растений представляет собой предпринимательскую деятельность, связанную с получением плодов, ягод, декоративных растений, лекарственных растений и подобных лесных ресурсов.

На лесных участках, используемых для выращивания лесных плодовых, ягодных, декоративных растений, лекарственных растений, допускается размещение некапитальных строений, сооружений.

Граждане, юридические лица осуществляют выращивание лесных плодовых, ягодных, декоративных растений, лекарственных растений на основании договоров аренды лесных участков.

Правила использования лесов для выращивания лесных плодовых, ягодных, декоративных растений, лекарственных растений утверждены приказом Минприроды России от 28.07.2020 № 497.

Для выращивания лесных плодовых, ягодных декоративных растений, лекарственных растений используют, в первую очередь, нелесные земли из состава земель лесного фонда, а также необлесившиеся вырубki, прогалины и другие, не покрытые лесной растительностью земли, на которых невозможно естественное возобновление леса до посадки на них лесных культур; земли, подлежащие рекультивации (выработанные торфяники).

Для выращивания лесных плодовых, ягодных, декоративных, лекарственных растений под пологом леса могут использоваться участки малоценных насаждений, не намеченные под реконструкцию.

На лесных участках, используемых для выращивания лесных плодовых, ягодных, декоративных растений, лекарственных растений, химические и биологические препараты применяются в соответствии с Федеральным законом от 19.07.1997 № 109-ФЗ «О безопасном обращении с пестицидами и агрохимикатами».

Сроки использования лесов для выращивания лесных плодовых, ягодных, декоративных и лекарственных растений.

Конкретные сроки использования лесов устанавливаются в договоре аренды лесного участка. Договор аренды лесного участка заключается на срок от десяти до сорока девяти лет (ч. 3 ст. 72 ЛК РФ).

2.11. Нормативы, параметры и сроки использования лесов для создания лесных питомников и их эксплуатации

Правила создания лесных питомников и их эксплуатации устанавливаются уполномоченным федеральным органом исполнительной власти.

Создание лесных питомников (постоянных, временных) и их эксплуатация представляют собой деятельность, связанную с выращиванием саженцев, сеянцев основных лесных древесных пород.

Для целей ЛК РФ под лесными питомниками понимаются территории, на которых расположены земельные, лесные участки с необходимой инфраструктурой, предназначенной для обеспечения выращивания саженцев, сеянцев основных лесных древесных пород.

На лесных участках, предоставленных для создания и эксплуатации лесных питомников, допускаются строительство, реконструкция и эксплуатация объектов капитального строительства и возведение некапитальных строений, сооружений, которые предназначены для обеспечения выращивания саженцев, сеянцев основных лесных древесных пород (в том числе складов для хранения семян лесных растений, теплиц и других подобных объектов) и признаются объектами лесной инфраструктуры, перечень которых утверждается Правительством Российской Федерации в соответствии с частью 5 статьи 13 Лесного кодекса Российской Федерации.

Создание лесных питомников и их эксплуатация допускаются на землях лесного фонда и землях иных категорий, если такая деятельность не противоречит правовому режиму.

Сроки использования лесов для создания лесных питомников и их эксплуатации.

Для создания лесных питомников и их эксплуатации лесные участки государственным (муниципальным) учреждениям, указанным в части 2 статьи 19 Лесного кодекса Российской Федерации, предоставляются в постоянное (бессрочное) пользование, другим лицам - в аренду.

Конкретные сроки использования лесов на праве аренды устанавливаются в договоре аренды лесного участка. Договор аренды лесного участка заключается на срок от десяти до сорока девяти лет (ч. 3 ст. 72 ЛК РФ).

2.12. Нормативы, параметры и сроки использования лесов для осуществления геологического изучения недр, разведки и добычи полезных ископаемых

В соответствии со статьей 43 ЛК РФ использование лесных участков в целях осуществления геологического изучения недр, разведки и добычи полезных ископаемых осуществляется с предоставлением или без предоставления лесных участков, с установлением или без установления сервитута.

Правила использования лесов для осуществления геологического изучения недр, разведки и добычи полезных ископаемых и перечень случаев использования лесов в указанных целях без предоставления лесного участка, с установлением или без установления сервитута утверждены приказом Минприроды России от 07.07.2020 № 417.

При использовании лесов для осуществления геологического изучения недр, разведки и добычи полезных ископаемых на землях лесного фонда допускается строительство, реконструкция, капитальный ремонт, ввод в эксплуатацию и вывод из эксплуатации, снос, ликвидация и консервация объектов капитального строительства, не связанных с созданием лесной инфраструктуры (ст. 21 ЛК РФ).

Допускается использование лесов в целях осуществления геологического изучения недр без предоставления лесного участка, установления сервитута, если выполнение работ в указанных целях не влечет за собой проведение рубок лесных насаждений или строительство объектов капитального строительства (ч. 3 ст. 43 ЛК РФ).

Договор аренды лесного участка для осуществления геологического изучения недр, разведки и добычи полезных ископаемых заключается на срок до сорока девяти лет и не требует проведения торгов (ч. 3 ст. 72, ч. 3 ст. 73.1 ЛК РФ).

Участки недр предоставляются в пользование на срок, установленный ст. 10 Закона Российской Федерации от 21.02.1992 № 2395-1 «О недрах».

Право собственности на древесину, которая получена при использовании лесов, расположенных на землях лесного фонда, в соответствии со статьями 43 - 46 ЛК РФ, принадлежит Российской Федерации.

Реализация древесины, заготовленной при использовании лесов для выполнения работ по геологическому изучению недр, разведки и добычи полезных ископаемых, осуществляется в соответствии с Правилами реализации древесины, которая получена при использовании лесов, расположенных на землях лесного фонда, в соответствии со статьями 43-46 ЛК Российской Федерации, утвержденными постановлением Правительства Российской Федерации от 23.07.2009 № 604 (далее - Правила реализации древесины).

Обустройство объектов, связанных с осуществлением геологического изучения недр, разведки и добычи полезных ископаемых

должно исключать развитие эрозийных процессов на предоставленной и прилегающей территории.

Земли, нарушенные или загрязненные при использовании лесов в целях осуществления геологического изучения недр, разведки и добычи полезных ископаемых, подлежат рекультивации после завершения работ в соответствии с проектом рекультивации, а объекты, связанные с геологическим изучением, разведкой и добычей полезных ископаемых, подлежат консервации или ликвидации в соответствии с законодательством о недрах.

2.13. Нормативы, параметры и сроки использования лесов для строительства и эксплуатации водохранилищ и иных искусственных водных объектов, создания и расширения территорий морских и речных портов, строительства, реконструкции и эксплуатации гидротехнических сооружений

Использование лесов для строительства и эксплуатации водохранилищ и иных искусственных водных объектов, создания и расширения территорий морских и речных портов, строительства, реконструкции и эксплуатации гидротехнических сооружений осуществляются в соответствии со ст. 21, 44 ЛК РФ.

Лесные участки используются для строительства и эксплуатации водохранилищ и иных искусственных водных объектов, создания и расширения территорий морских и речных портов, строительства, реконструкции и эксплуатации гидротехнических сооружений в соответствии с водным законодательством.

В соответствии со ст. 113 ЛК РФ в лесах, расположенных в водоохранных зонах, запрещается строительство и эксплуатация объектов капитального строительства, за исключением велосипедных и беговых дорожек, линейных объектов, гидротехнических сооружений и объектов, необходимых для геологического изучения, разведки и добычи нефти и природного газа.

В соответствии со ст. 114 ЛК РФ в лесах, расположенных в лесопарковых зонах, запрещается строительство объектов капитального строительства, за исключением велосипедных и беговых дорожек и гидротехнических сооружений.

В лесах, расположенных в зеленых зонах, запрещается строительство и эксплуатация объектов капитального строительства, за исключением гидротехнических сооружений, линий связи, линий электропередачи, подземных трубопроводов.

В соответствии со ст. 115 ЛК РФ в ценных лесах запрещается строительство и эксплуатация объектов капитального строительства, за исключением велосипедных и беговых дорожек, линейных объектов и гидротехнических сооружений.

Сроки использования лесов для строительства и эксплуатации водохранилищ, и иных искусственных водных объектов, создания и расширения территорий морских и речных портов, строительства, реконструкции и эксплуатации гидротехнических сооружений.

Лесные участки, находящиеся в государственной собственности, для строительства и эксплуатации водохранилищ, и иных искусственных водных объектов, создания и расширения территорий морских и речных портов, строительства, реконструкции и эксплуатации гидротехнических сооружений могут предоставляться в постоянное (бессрочное) пользование, аренду или безвозмездное пользование, а также на праве ограниченного пользования чужими лесными участками (сервитут, публичный сервитут).

Конкретные сроки использования лесов на праве аренды устанавливаются в договоре аренды лесного участка. Договор аренды лесного участка заключается на срок от одного года до сорока девяти лет.

2.14. Нормативы, параметры и сроки использования лесов для строительства, реконструкции, эксплуатации линейных объектов

Использование лесов для строительства, реконструкции и эксплуатации линейных объектов регламентируется ст. 45 ЛК РФ и осуществляется с предоставлением или без предоставления лесного участка, установлением или без установления сервитута, публичного сервитута.

Правила использования лесов для строительства, реконструкции, эксплуатации линейных объектов и перечень случаев использования лесов в указанных целях без предоставления лесного участка, с установлением или без установления сервитута, публичного сервитута устанавливаются уполномоченным федеральным органом исполнительной власти.

Строительство, реконструкция и эксплуатация линейных объектов, не связанных с созданием лесной инфраструктуры, разрешены не только на землях лесного фонда, но и на землях иных категорий, где располагаются леса, в случаях, определенных федеральными законами, в соответствии с целевым назначением этих земель (ч. 1 и 2 ст. 21 ЛК РФ).

В границах Юринского лесничества лесные участки, находящиеся в государственной собственности, предоставляются гражданам, юридическим лицам в соответствии со ст. 9 ЛК РФ для строительства линейных объектов.

Перечень некапитальных строений, сооружений, не связанных с созданием лесной инфраструктуры, для строительства, реконструкции и эксплуатации линейных объектов, а также сооружений, являющихся неотъемлемой технологической частью указанных объектов утвержден распоряжением Правительства Российской Федерации от 23.04.2022 № 999-р.

Осуществление строительства, реконструкции и эксплуатации линейных объектов должно исключать развитие водной и ветровой эрозии земель на лесных участках, на которых размещаются линейные объекты и их охранные зоны.

В целях обеспечения безопасности граждан и создания необходимых условий для эксплуатации линейных объектов, в том числе в охранных зонах и санитарно-защитных зонах, предназначенных для обеспечения безопасности граждан и создания необходимых условий для эксплуатации соответствующих объектов, осуществляется использование лесов для проведения выборочных рубок и сплошных рубок деревьев, кустарников, лиан без предоставления лесных участков, установления сервитута, публичного сервитута (ч. 4 ст. 45 ЛК РФ).

При использовании лесов в целях строительства, реконструкции и эксплуатации линейных объектов не допускается:

повреждение лесных насаждений, растительного покрова и почв за пределами земель, на которых осуществляется использование лесов, и охранной зоны линейных объектов;

захламление территорий, прилегающих к землям, на которых осуществляется использование лесов, строительным и бытовым мусором, отходами древесины;

загрязнение земель, на которых осуществляется использование лесов, и территорий, прилегающих к землям, на которых осуществляется использование лесов, химическими и радиоактивными веществами;

проезд транспортных средств, механизмов по произвольным, неустановленным маршрутам.

Граждане, юридические лица, осуществляющие использование лесов в целях строительства, реконструкции, эксплуатации линейных объектов, обеспечивают:

регулярное проведение очистки просеки, примыкающих опушек леса, искусственных и естественных водотоков от захламления строительными, лесосечными, бытовыми отходами, от загрязнения отходами производства, токсичными веществами;

восстановление нарушенных производственной деятельностью лесных дорог, осушительных канав, дренажных систем, шлюзов, мостов, других гидромелиоративных сооружений, квартальных столбов, квартальных просек;

принятие необходимых мер по устранению аварийных ситуаций, а также ликвидации их последствий.

Земли, нарушенные или загрязненные химическими веществами, в том числе радиоактивными, иными веществами и микроорганизмами, содержание которых не соответствует нормативам качества окружающей среды, при использовании лесов для строительства, реконструкции и эксплуатации линейных объектов, подлежат рекультивации в соответствии с пунктом 6 постановления Правительства Российской Федерации от 10 июля 2018 г. № 800 «О проведении рекультивации и консервации земель».

Право собственности на древесину, которая получена при использовании лесов, расположенных на землях лесного фонда, в соответствии со ст. 43-46 ЛК РФ принадлежат Российской Федерации.

Реализация древесины, заготовленной при использовании лесов для строительства, реконструкции, эксплуатации линейных объектов, осуществляется в соответствии с Правилами реализации древесины.

Для линейных объектов - под их строительство и реконструкцию, а при необходимости - и для эксплуатации выделяются трассы коммуникаций.

В лесном хозяйстве трассами коммуникаций называют полосы, прорубаемые в лесу с целью прокладки линий электропередачи, телефонных линий, трубопроводов и т. д. Эти полосы расчищают от древесной растительности и поддерживают в состоянии, обеспечивающем их безопасность.

Постановлением Правительства Российской Федерации от 24.02.2009 № 160 утверждены Правила установления охранных зон объектов электросетевого хозяйства и особых условий использования земельных участков, расположенных в границах таких зон, которые определяют порядок установления охранных зон.

Охранные зоны устанавливаются для всех объектов электросетевого хозяйства исходя из требований к границам установления охранных зон, таблица 32.

Границы охранной зоны в отношении отдельного объекта электросетевого хозяйства определяются организацией, которая владеет им на праве собственности или ином законном основании.

Охранная зона считается установленной с даты внесения в документы государственного кадастрового учета сведений о ее границах.

Охранные зоны подлежат маркировке путем установки за счет сетевых организаций предупреждающих знаков, содержащих указание на размер охранной зоны, информацию о соответствующей сетевой организации, а также необходимость соблюдения предусмотренных вышеуказанными Правилами ограничений.

В охранных зонах запрещается осуществлять любые действия, которые могут нарушить безопасную работу объектов электросетевого хозяйства, в том числе привести к их повреждению или уничтожению, и (или) повлечь причинение вреда жизни, здоровью граждан и имуществу физических или юридических лиц, а также повлечь нанесение экологического ущерба и возникновение пожаров.

Таблица 32

**Требования к границам установления
охранных зон линий электропередач**

Проектный номинальный класс напряжения, кВ	Расстояние, м
1	2
до 1	2 (для линий с самонесущими или изолированными проводами, проложенных по стенам зданий, конструкциям и т.д., охранная зона определяется в соответствии с установленными нормативными правовыми актами минимальными допустимыми расстояниями от таких линий)
1 - 20	10 (5 - для линий с самонесущими или изолированными проводами, размещенных в границах населенных пунктов)
35	15
110	20
150, 220	25
300, 500, +/- 400	30
750, +/- 750	40
1150	55

Федеральный закон от 26.03.2003 № 35-ФЗ «Об электроэнергетике» относит линии электропередач объектам электросетевого хозяйства и указывает на то, что любые лица вправе осуществлять строительство этих линий (ст. 3, 10).

Принято различать воздушные линии электропередачи, провода которых подвешены над землей и водой, и кабельные линии электропередачи (подземные и подводные), в которых используются силовые кабели.

Размер необходимых для строительства линий электропередачи земельных участков рассчитывается в соответствии с Правилами определения размеров земельных участков для размещения воздушных линий электропередачи и опор линий связи, обслуживающих электрические сети, утвержденными постановлением Правительства Российской Федерации от 11.08.2003 № 486.

Размеры таких земельных участков, в том числе земельных участков, предоставляемых для установления охранных зон и просек, определяются в соответствии с нормами отвода земель для осуществления соответствующих видов деятельности, градостроительной и проектной документацией.

Подробно вопросы, касающиеся использования земель, в том числе тех, на которых расположены леса, для целей связи, определены в Правилах охраны линий и сооружений связи Российской Федерации, утвержденных постановлением Правительства Российской Федерации от 09.06.1995 № 578, которые применяются с учетом требований ст. 106 Земельного кодекса Российской Федерации в соответствии с ч. 16 ст. 26 Федерального закона от 03.08.2018 № 342-ФЗ «О внесении изменений в Градостроительный кодекс Российской Федерации и отдельные законодательные акты Российской Федерации».

Трассы линий связи должны периодически расчищаться от кустарников и деревьев, содержаться в безопасном в пожарном отношении состоянии, должна поддерживаться установленная ширина просек. Деревья, создающие угрозу проводам и опорам линий связи, должны быть вырублены.

Просеки для кабельных и воздушных линий связи, проходящие по лесным массивам и зеленым насаждениям, должны содержаться в безопасном в пожарном отношении состоянии силами предприятий, в ведении которых находятся линии связи.

В парках, садах, заповедниках, зеленых зонах вокруг городов и населенных пунктов, ценных лесных массивах, полезащитных лесонасаждениях, защитных лесных полосах вдоль автомобильных и железных дорог, запретных лесных полосах вдоль рек и каналов, вокруг озер и других водоемов прокладка просек должна производиться таким образом, чтобы состоянию насаждений наносился наименьший ущерб и предотвращалась утрата ими защитных свойств. На просеках не должны вырубаться кустарник и молодняк (кроме просек для кабельных линий связи), корчеваться пни на рыхлых почвах, крутых (свыше 15 градусов) склонах и в местах, подверженных размыву.

В настоящее время для каждого вида трубопроводов ширина полос отвода и границы охранных зон чаще всего устанавливаются строительными нормами (СНиП).

Законодательством предусмотрены особенности использования земель, на которых расположены леса и где осуществляется строительство, реконструкция и эксплуатация трубопроводов.

Например, в соответствии со ст. 28 Федерального закона от 31.03.1999 № 69-ФЗ «О газоснабжении в Российской Федерации» организации, в ведении которых находятся объекты системы газоснабжения (к ним относятся газопроводы), расположенные в лесах, обязаны:

- содержать охранные зоны газопроводов в пожаробезопасном состоянии;

- проводить намеченные работы, рубить деревья (кустарники) в охранных зонах газопроводов и за пределами таких зон в порядке, установленном лесным законодательством Российской Федерации.

В Правилах охраны газораспределительных сетей, утвержденных постановлением Правительства Российской Федерации от 20.11.2000 № 878, устанавливаются, в частности, следующие особенности использования лесов для строительства, реконструкции, эксплуатации объектов системы газоснабжения.

Охранные зоны устанавливаются вдоль трасс межпоселковых газопроводов, проходящих по лесам и древесно-кустарниковой растительности, - в виде просек шириной 6 м, по 3 м с каждой стороны газопровода. Для надземных участков газопроводов расстояние от деревьев до трубопровода должно быть не менее высоты деревьев в течение всего срока эксплуатации газопровода.

При прохождении охранных зон газораспределительных сетей по лесам и древесно-кустарниковой растительности эксплуатационные организации газораспределительных сетей обязаны за свой счет:

- содержать охранные зоны (просеки) газораспределительных сетей в пожаробезопасном состоянии;
- создавать минерализованные полосы по границам просек шириной не менее 1,4 м;
- устраивать через каждые 5 - 7 км переезды для противопожарной техники.

Проведение работ в таких охранных зонах и за их пределами должно производиться в порядке, установленном лесным законодательством Российской Федерации.

В аварийных ситуациях эксплуатационной организации разрешается подъезд к газораспределительной сети по кратчайшему маршруту для доставки техники и материалов с последующим оформлением акта.

После выполнения работ по ремонту, обслуживанию или устранению последствий аварий газораспределительной сети на землях лесного фонда эксплуатационная организация должна привести эти земли в исходное состояние (рекультивировать) и передать их по акту собственнику, владельцу, пользователю земельного участка или уполномоченному им лицу.

Порядок эксплуатации газопроводов в охранных зонах при пересечении ими лесов должен согласовываться эксплуатационными организациями газораспределительных сетей с заинтересованными организациями, а также с собственниками, владельцами или пользователями земельных участков.

При использовании лесов, расположенных на землях лесного фонда, для размещения объектов, связанных со строительством, реконструкцией, эксплуатацией линейных объектов, должны использоваться нелесные земли, а при отсутствии таких земель - земли, предназначенные для лесовосстановления (вырубки, гари, редины, пустыри, прогалины и другие), а также площади, на которых произрастают низкополнотные и наименее ценные лесные насаждения.

В целях размещения объектов, связанных со строительством или реконструкцией линейных объектов, в лесах, расположенных на землях, не относящихся к землям лесного фонда, используются в первую очередь земли, на которых не расположены лесные насаждения.

Использование иных лесных участков для указанных целей допускается в случае отсутствия других вариантов возможного размещения линейных объектов.

Сроки использования лесов для строительства, реконструкции, эксплуатации линейных объектов.

Конкретные сроки использования лесов на праве аренды устанавливаются в договоре аренды лесного участка. Договор аренды

лесного участка заключается на срок до сорока девяти лет (ч. 3 ст. 72 ЛК РФ).

2.15. Нормативы, параметры и сроки использования лесов для создания и эксплуатации объектов лесоперерабатывающей инфраструктуры

На территории Юринского лесничества отсутствуют лесные участки, предоставленные для создания и эксплуатации объектов лесоперерабатывающей инфраструктуры.

Сведения о планировании на ближайшие 10 лет лесных участков для создания и эксплуатации объектов лесоперерабатывающей инфраструктуры отсутствуют.

В целях размещения объектов лесоперерабатывающей инфраструктуры используются, прежде всего, нелесные земли, а при отсутствии на лесном участке таких земель - лесные земли: участки невозобновившихся вырубок, гарей, редин, пустырей, прогалин, а также площади, на которых произрастают низкополнотные и наименее ценные лесные насаждения.

Создание и эксплуатация лесоперерабатывающей инфраструктуры запрещается в защитных лесах, а также в иных предусмотренных ЛК РФ и другими федеральными законами случаях.

Строительство, реконструкция, капитальный ремонт, ввод в эксплуатацию и вывод из эксплуатации объектов капитального строительства, не связанных с созданием лесной инфраструктуры при использовании лесов для создания и эксплуатации объектов лесоперерабатывающей инфраструктуры может осуществляться только в соответствии с проектом освоения лесов.

Правила использования лесов для создания и эксплуатации объектов лесоперерабатывающей инфраструктуры устанавливаются уполномоченным федеральным органом исполнительной власти.

Сроки использования лесов создания и эксплуатации объектов лесоперерабатывающей инфраструктуры.

В случае, если федеральными законами допускается осуществление переработки древесины и иных лесных ресурсов, производство продукции из них федеральными государственными учреждениями, лесные участки, находящиеся в государственной собственности, могут предоставляться этим учреждениям для указанной цели в постоянное (бессрочное) пользование.

Конкретные сроки использования лесов на праве аренды устанавливаются в договоре аренды лесного участка. Договор аренды лесного участка заключается на срок от одного года до сорока девяти лет (ч. 3 ст. 72 ЛК РФ).

2.16. Нормативы, параметры и сроки использования лесов для осуществления религиозной деятельности

Леса могут использоваться религиозными организациями для осуществления религиозной деятельности в соответствии со ст. 47 ЛК РФ и Федеральным законом от 26.09.1997 № 125-ФЗ «О свободе совести и о религиозных объединениях».

В соответствии с ч. 2 ст. 47 ЛК РФ на лесных участках, предоставленных для осуществления религиозной деятельности, допускается возведение зданий, строений, сооружений религиозного и благотворительного назначения.

Лесные участки, находящиеся в государственной собственности, предоставляются религиозным организациям в безвозмездное пользование для осуществления религиозной деятельности.

Сроки разрешенного использования лесов для строительства объектов религиозной деятельности, определяются в соответствии со сроками действия, указанными в документах:

а) актах о выборе земельных участков, согласованных на региональном уровне в соответствии с действующим законодательством;

б) утвержденной проектной документации на строительство объектов религиозной деятельности.

2.17. Нормативы, параметры и сроки использования лесов для выполнения изыскательских работ

Предоставление лесного участка в аренду для выполнения изыскательских работ осуществляется в соответствии с ЛК РФ и Земельным кодексом Российской Федерации.

Объектом аренды для выполнения изыскательских работ после 1 января 2015 г. может быть только лесной участок, прошедший государственный кадастровый учет.

При заключении договора аренды лесного участка арендодатель обязан предупредить заявителя о правах третьих лиц на предоставляемый в аренду лесной участок. Неисполнение арендодателем этой обязанности дает арендатору право требовать уменьшения арендной платы либо расторжения договора аренды лесного участка и возмещения убытков.

Положение о предоставлении в аренду без проведения аукциона лесного участка, в том числе расположенного в резервных лесах, для выполнения изыскательских работ утверждено постановлением Правительства Российской Федерации от 24.02.2009 № 161.

Срок договора аренды лесного участка определяется в соответствии со сроком, указанным заявителем в заявлении, но не более 1 года.

Конкретные сроки использования лесов устанавливаются в договоре аренды лесного участка.

2.18. Нормативы, параметры и сроки использования лесов для осуществления рыболовства, за исключением любительского рыболовства

Леса могут использоваться для осуществления рыболовства, за исключением любительского рыболовства, в соответствии со статьей 38.1 Лесного кодекса Российской Федерации.

Использование лесов для осуществления рыболовства, за исключением любительского рыболовства, осуществляется с предоставлением или без предоставления лесного участка, установлением или без установления сервитута, публичного сервитута.

При использовании лесов для осуществления рыболовства допускается возведение на лесных участках некапитальных строений, сооружений, необходимых для осуществления рыболовства.

Лесные участки, находящиеся в государственной собственности, предоставляются для целей рыболовства на территориях, примыкающих к береговой линии водного объекта или его части, отнесенных к рыболовному участку.

Правила использования лесов для осуществления рыболовства устанавливаются уполномоченным федеральным органом исполнительной власти.

2.19. Требования к охране, защите и воспроизводству лесов

2.19.1. Требования к мерам пожарной безопасности в лесах, охране лесов от загрязнения радиоактивными веществами и иного негативного воздействия

Леса подлежат охране от пожаров.

В зависимости от экономического и экологического значения лесов, а также социально-экономического развития территорий и природной пожарной опасности лесов выделяются зоны охраны лесов от пожаров различными способами (с использованием наземных, авиационных или космических средств) (лесопожарное зонирование).

Лесопожарное зонирование устанавливается уполномоченным федеральным органом исполнительной власти.

Охрана лесов от пожаров включает в себя выполнение мер пожарной безопасности в лесах и тушение пожаров в лесах.

Тушение лесных пожаров и других ландшафтных (природных) пожаров на землях лесного фонда, землях обороны и безопасности, землях особо охраняемых природных территорий, осуществляется в соответствии с ЛК РФ, Федеральным законом от 21 декабря 1994 года № 68-ФЗ «О защите населения и территорий от чрезвычайных ситуаций

природного и техногенного характера» и Федеральным законом от 21 декабря 1994 года № 69-ФЗ № «О пожарной безопасности».

Невыполнение гражданами, юридическими лицами, осуществляющими использование лесов, лесохозяйственного регламента и проекта освоения лесов в части охраны лесов от пожаров является основанием для досрочного расторжения договоров аренды лесных участков, договоров купли-продажи лесных насаждений, а также для принудительного прекращения права постоянного (бессрочного) пользования лесным участком или права безвозмездного пользования лесным участком, прекращения сервитута или публичного сервитута.

Меры пожарной безопасности в лесах включают в себя:

- 1) предупреждение лесных пожаров;
- 2) мониторинг пожарной опасности в лесах и лесных пожаров;
- 3) разработку и утверждение планов тушения лесных пожаров;
- 4) иные меры пожарной безопасности в лесах.

Меры пожарной безопасности в лесах осуществляются в соответствии с Лесным планом Республики Марий Эл, настоящим лесохозяйственным регламентом и проектом освоения лесов.

Правила пожарной безопасности в лесах устанавливают единые требования к мерам пожарной безопасности в лесах в зависимости от целевого назначения земель и целевого назначения лесов и к обеспечению пожарной безопасности в лесах при использовании, охране, защите, воспроизводстве лесов, осуществлении иной деятельности в лесах, а также при пребывании граждан в лесах и являются обязательными для исполнения органами государственной власти, органами местного самоуправления, а также юридическими лицами и гражданами.

Мониторинг пожарной опасности в лесах и лесных пожаров осуществляется в соответствии с Порядком осуществления мониторинга пожарной опасности в лесах и лесных пожаров, утвержденным приказом Минприроды России от 23.06.2014 № 276.

Классификация природной пожарной опасности лесов и классификация пожарной опасности в лесах в зависимости от условий погоды установлены приказом Рослесхоза от 05.07.2011 № 287.

Предупреждение лесных пожаров включает в себя противопожарное обустройство лесов и обеспечение средствами предупреждения и тушения лесных пожаров.

Меры противопожарного обустройства лесов, указанные в ч. 2 ст. 53.1 ЛК РФ, на лесных участках, предоставленных в постоянное (бессрочное) пользование, в аренду либо используемых на основании сервитута или установленного в целях, предусмотренных ст. 39.37 Земельного кодекса Российской Федерации, публичного сервитута, осуществляются арендаторами лесного участка или землепользователями, а в границах сервитута, публичного сервитута - обладателями сервитута, публичного сервитута.

Противопожарные расстояния, в пределах которых осуществляются рубка деревьев, кустарников, лиан, очистка от захламления, устанавливаются в соответствии с Федеральным законом от 22.07.2008 № 123-ФЗ «Технический регламент о требованиях пожарной безопасности» и ЛК РФ.

Обеспечение средствами предупреждения и тушения лесных пожаров включает в себя:

- 1) приобретение противопожарного снаряжения и инвентаря;
- 2) содержание пожарной техники и оборудования, систем связи и оповещения;
- 3) создание резерва пожарной техники и оборудования, противопожарного снаряжения и инвентаря, а также горюче-смазочных материалов.

Нормативы противопожарного обустройства лесов устанавливаются уполномоченным федеральным органом исполнительной власти.

Виды средств предупреждения и тушения лесных пожаров, нормативы обеспеченности данными средствами лиц, использующих леса, нормы наличия средств предупреждения и тушения лесных пожаров при использовании лесов установлены приказом Минприроды России от 28.03.2014 №161.

Правила тушения лесных пожаров утверждены приказом Минприроды России от 08.07.2014 № 313.

Большинство пожаров возникает в сосновых насаждениях, расположенных непосредственно около населенных пунктов, вокруг озер, водохранилищ, в зонах наиболее посещаемых населением. Охраной лесов от пожаров считается охрана, направленная на предотвращение, своевременное обнаружение и ликвидацию лесного пожара (ГОСТ Р 59058-2020), комплекс ежегодно проводимых мероприятий, в том числе и профилактических, направленных на предупреждение, снижение пожарной опасности, своевременное обнаружение и ликвидацию лесных пожаров (ГОСТ Р 57972-2017).

Распределение территории Юринского лесничества по классам пожарной опасности приводится в таблице 33.

Таблица 33

Распределение территории Юринского лесничества по классам пожарной опасности

Наименование лесничества	Площадь по классам пожарной опасности					Итого	Средний класс
	1	2	3	4	5		
1	2	3	4	5	6	7	8
Юринское лесничество	26554,2	3835,8	678,2	110730,5	37948,3	179747	III,7
%	15	2	0	62	21		

Таблица 34

Объем ежегодных мероприятий по противопожарному обустройству Юринского лесничества

№ п/п	Наименование мероприятий	Единица измерения	Требуется
1	2	3	4
1. Предупредительные мероприятия			
1	Установка и размещение стендов, знаков и указателей, содержащих информацию о мерах пожарной безопасности в лесах	штук	44
2	Реконструкция шлагбаумов, преград, обеспечивающих ограничение пребывания граждан в лесах в целях обеспечения пожарной безопасности	штук	38
3	Благоустройство зон отдыха граждан, пребывающих в лесах	штук	22
4	Выступление в средствах массовой информации о мерах пожарной безопасности в лесах	штук	9
5	Изготовление и распространение листов, брошюр, памяток содержащих информацию о мерах пожарной безопасности в лесах	штук	550
6	Установка и эксплуатация шлагбаумов, преград, обеспечивающих ограничение пребывания граждан в лесах в целях обеспечения пожарной безопасности	шт	38
7	Благоустройство мест отдыха граждан, пребывающих в лесах в соответствии со ст. 11 ЛК РФ	шт	22
2. Мероприятия по ограничению распространения пожаров			
1	Прокладка просек, противопожарных разрывов	км	0
2	Прочистка просек, уход за противопожарными разрывами	км	4
3	Устройство противопожарных минерализованных полос	км	145
4	Прочистка противопожарных минерализованных полос и их обновление	км	280
5	Создание лесных дорог, предназначенных для охраны лесов от пожаров	км	0
6	Реконструкция лесных дорог, предназначенных для охраны лесов от пожаров	км	9
7	Строительство, реконструкция и эксплуатация пожарно-наблюдательных пунктов (вышек, мачт, павильонов и других наблюдательных пунктов)	штук	2
8	Строительство, реконструкция и эксплуатация пунктов сосредоточения противопожарного инвентаря	штук	По числу арендаторов
9	Эксплуатация пожарных водоемов и подъездов к источникам водоснабжения	штук	4
10	Устройство лиственных опушек	км	0
11	Создание и содержание противопожарных заслонов	км	0

Примечание:

1. Прокладка просек, противопожарных разрывов не проектируется в связи с тем, что имеются созданные противопожарные разрывы с протяженностью 69,1 км. Также на лесных участках имеются разрывы на которых размещены ЛЭП и нефтепроводы.

2. Создание лесных дорог, предназначенных для охраны лесов от пожаров не проектируется в связи с имеющейся развитой сетью лесных дорог, протяженность которых составляет 2061,0 км.

3. Устройство лиственных опушек не проектируется в связи с наличием достаточного количества лиственных насаждений на лесных участках, примыкающих к нелесным землям и землям населенных пунктов.

4. Создание и содержание противопожарных заслонов не проектируется в связи с наличием противопожарных разрывов и развитой лесной инфраструктурой.

Леса подлежат охране от загрязнения и иного негативного воздействия в соответствии с ЛК РФ, Федеральным законом от 10.01.2002 № 7-ФЗ «Об охране окружающей среды» и другими федеральными законами.

Охрана лесов от загрязнения и иного негативного воздействия осуществляется физическими и юридическими лицами, органами государственной власти, органами местного самоуправления в пределах их полномочий, определенных в соответствии с ЛК РФ и Федеральным законом от 10.01.2002 № 7-ФЗ «Об охране окружающей среды».

В целях охраны лесов от радиоактивного загрязнения осуществляется радиационное обследование лесов и устанавливаются зоны их радиоактивного загрязнения.

Особенности осуществления профилактических и реабилитационных мероприятий в зонах радиоактивного загрязнения лесов утверждены приказом Минприроды России от 08.06.2017 № 283.

В целях охраны лесов, включая лесные насаждения, лесные почвы, среду обитания объектов животного мира и другие природные объекты в лесах, от нефтяного загрязнения осуществляются мероприятия по предупреждению и ликвидации разливов нефти и нефтепродуктов. Подвергшиеся нефтяному загрязнению земли, на которых расположены леса, подлежат рекультивации.

Охрана редких и находящихся под угрозой исчезновения деревьев, кустарников, лиан, иных лесных растений, занесенных в Красную книгу Российской Федерации или красные книги субъектов Российской Федерации, осуществляется в соответствии с Федеральным законом от 10.01.2002 № 7-ФЗ «Об охране окружающей среды».

Особенности охраны в лесах редких и находящихся под угрозой исчезновения деревьев, кустарников, лиан, иных лесных растений, занесенных в Красную книгу Российской Федерации или красные книги субъектов Российской Федерации утверждены приказом Минприроды России от 29.05.2017 № 264.

2.19.2. Требования к защите лесов (нормативы и параметры санитарно-оздоровительных мероприятий, профилактических мероприятий по защите лесов, мероприятий по ликвидации очагов вредных организмов, а также других определенных уполномоченным федеральным органом исполнительной власти мероприятий)

Леса подлежат защите от вредных организмов (жизнеспособных растений любых видов, сортов или биологических типов, животных либо болезнетворных организмов любых видов, биологических типов, которые способны нанести вред лесам и лесным ресурсам).

Защита лесов направлена на выявление в лесах вредных

организмов и предупреждение их распространения, а в случае возникновения очагов вредных организмов - на их ликвидацию.

Защита лесов от вредных организмов, внесенных в перечень карантинных объектов, осуществляется в соответствии с Федеральным законом от 21.07.2014 № 206-ФЗ «О карантине растений».

Защита лесов в границах Юринского лесничества осуществляется органами государственной власти, в пределах их полномочий, определенных в соответствии со ст. 81 - 84 ЛК РФ, если иное не предусмотрено ЛК РФ, другими федеральными законами.

Невыполнение гражданами, юридическими лицами, осуществляющими использование лесов, лесохозяйственного регламента и проекта освоения лесов в части защиты лесов является основанием для досрочного расторжения договоров аренды лесных участков, договоров купли-продажи лесных насаждений, а также для принудительного прекращения права постоянного (бессрочного) пользования лесными участками или права безвозмездного пользования лесными участками, прекращения сервитута, публичного сервитута.

Защита лесов включает в себя выполнение мер санитарной безопасности в лесах и ликвидацию очагов вредных организмов.

Меры санитарной безопасности в лесах включают в себя:

- 1) лесозащитное районирование;
- 2) государственный лесопатологический мониторинг;
- 3) проведение лесопатологических обследований;
- 4) предупреждение распространения вредных организмов;
- 5) иные меры санитарной безопасности в лесах.

Проведение лесопатологических обследований, предупреждение распространения вредных организмов и иные меры санитарной безопасности в лесах обеспечиваются в соответствии с пунктом 5 Правил санитарной безопасности в лесах, утвержденных постановлением Правительства Российской Федерации от 09.12.2020 № 2047.

Правила санитарной безопасности в лесах устанавливают единые требования к мерам санитарной безопасности в лесах в зависимости от целевого назначения земель и целевого назначения лесов и обеспечению санитарной безопасности в лесах, в том числе при использовании, охране, защите, воспроизводстве лесов, осуществлении иной деятельности в лесах, а также при пребывании граждан в лесах.

Обязательному представлению для внесения в государственный лесной реестр в установленном порядке подлежит документированная информация, получаемая при осуществлении мер санитарной безопасности в лесах, указанных в пункте 2 Правил санитарной безопасности в лесах:

а) о выявленных при государственном лесопатологическом мониторинге и проведении лесопатологических обследований погибших (в том числе в результате лесных пожаров, воздействия ветров) лесных насаждениях;

б) об изменениях количественных и качественных характеристик насаждений, произошедших в том числе в результате проведения в них мер предупреждения распространения вредных организмов и иных мер санитарной безопасности в лесах.

Граждане и юридические лица, осуществляющие использование, охрану, защиту и воспроизводство лесов в границах Юринского лесничества, в случае обнаружения погибших или поврежденных вредными организмами, иными природными и антропогенными воздействиями лесных насаждений обязаны в 5-дневный срок со дня обнаружения таких насаждений проинформировать об этом Министерство природных ресурсов, экологии и охраны окружающей среды Республики Марий Эл. Указанная информация является основанием для проведения лесопатологических обследований.

При использовании лесов не допускается:

загрязнение лесов отходами производства и потребления и выбросами, радиоактивными и другими вредными веществами, иное неблагоприятное воздействие на леса, установленное законодательством об охране окружающей среды;

ухудшение санитарного и лесопатологического состояния лесных насаждений;

невыполнение или несвоевременное выполнение работ по очистке лесосек, а также работ по приведению лесных участков, предоставленных физическим или юридическим лицам в пользование в установленном лесным законодательством порядке, в состояние, пригодное для использования этих участков по целевому назначению, или работ по их рекультивации;

уничтожение либо повреждение мелиоративных систем и дорог, расположенных в лесах;

уничтожение либо повреждение лесохозяйственных знаков, феромонных ловушек и иных средств защиты леса.

При проведении санитарно-оздоровительных мероприятий обеспечивается соблюдение требований по сохранению редких и находящихся под угрозой исчезновения видов растений и животных, занесенных в Красную книгу Российской Федерации и Красную книгу Республики Марий Эл.

В отношении лесных растений, относящихся к видам, занесенным в Красную книгу Российской Федерации и Красную книгу Республики Марий Эл, а также включенных в перечень видов (пород) деревьев и кустарников, заготовка древесины которых не допускается, установленный в соответствии со ст. 29 ЛК РФ, разрешается рубка только погибших экземпляров.

В соответствии с Правилами осуществления мероприятий по предупреждению распространения вредных организмов, утвержденными приказом Минприроды России от 09.11.2020 № 912, предупреждение распространения вредных организмов включает в себя проведение:

профилактических мероприятий по защите лесов;
санитарно-оздоровительных мероприятий, в том числе рубок погибших и поврежденных лесных насаждений;

других определенных уполномоченным федеральным органом исполнительной власти мероприятий.

Мероприятия по предупреждению распространения вредных организмов на лесных участках в границах Юринского лесничества, предоставленных в постоянное (бессрочное) пользование, аренду, осуществляются лицами, использующими леса, на основании проекта освоения лесов; на лесных участках, не предоставленных в постоянное (бессрочное) пользование, аренду уполномоченными органами.

Мероприятия по предупреждению распространения вредных организмов осуществляются в соответствии со ст. 19 ЛК РФ.

Документированная информация, подтверждающая осуществление мероприятий по предупреждению распространения вредных организмов и иных мер санитарной безопасности в лесах, представляется для внесения в государственный лесной реестр в порядке, установленном частью 9 статьи 91 ЛК РФ, а информация в части проведения сплошных и выборочных санитарных рубок, рубок аварийных деревьев представляется в Единую государственную автоматизированную информационную систему учета древесины и сделок с ней.

Случаи и условия, при которых не допускается осуществление мероприятий по предупреждению распространения вредных организмов, установлены ч. 4 ст. 60.7 ЛК РФ.

Приказом Минприроды России от 09.11.2020 № 910 утвержден Порядок проведения лесопатологических обследований.

При проведении лесопатологических обследований (далее - ЛПО) осуществляется комплекс мероприятий, включающих оценку санитарного состояния насаждений с нарушенной и утраченной устойчивостью и (или) обследование насаждений, поврежденных (пораженных) вредителями (болезнями) леса, проводимый визуальным (рекогносцировочным) и инструментальным (детальным) способами.

При осуществлении мер санитарной безопасности в лесах оценка санитарного и (или) лесопатологического состояния лесов проводится в соответствии со шкалой категорий санитарного состояния деревьев, приведенной в приложении № 1 к Правилам санитарной безопасности в лесах.

Таблица 35

Нормативы и параметры санитарно-оздоровительных мероприятий

№№ п/п	Показатели	Ед. изм.	Рубка погибших и поврежденных лесных насаждений			уборка аварийных деревьев	Уборка нелик- видной древесины	Итого
			всего	в том числе:				
				сплошная	выбо- рочная			
1	2	3	4	5	6	7	8	9
Участок № 1								
Сосна								
1.	Выявленный фонд по лесоводственным требованиям	га	6	6	0	-	-	6
		тыс.м ³	0,9	0,9	0	-	-	0,9
2.	Срок вырубki или уборки	лет	-	3	-	-	-	-
3.	Ежегодный допустимый объем изъятия древесины:							
		площадь	га	2	2	-	-	-
	Выбираемый запас, всего	тыс.м ³						
		коровой		0,3	0,3	0	-	-
	ликвидный		0,1	0,1	0	-	-	0,1
	деловой		0,1	0,1	0	-	-	0,1
Итого хвойных								
1.	Выявленный фонд по лесоводственным требованиям	га	6	6	0	-	-	6
		тыс.м ³	0,9	0,9	0	-	-	0,9
2.	Срок вырубki или уборки	лет	-	3	-	-	-	-
3.	Ежегодный допустимый объем изъятия древесины:							
		площадь	га	2	2	-	-	-
	Выбираемый запас, всего	тыс.м ³						
		коровой		0,3	0,3	0	-	-
	ликвидный		0,1	0,1	0	-	-	0,1
	деловой		0,1	0,1	0	-	-	0,1
Береза								
1.	Выявленный фонд по лесоводственным требованиям	га	3	3	0	-	-	3
		тыс.м ³	0,3	0,3	0	-	-	0,3
2.	Срок вырубki или уборки	лет	-	3	-	-	-	-
3.	Ежегодный допустимый объем изъятия древесины:							
		площадь	га	1	1	0	-	-
	Выбираемый запас, всего	тыс.м ³						
		коровой		0,1	0,1	0	-	-
	ликвидный		0,1	0,1	0	-	-	0,1
	деловой		0	0	0	-	-	0
Итого мягколиственных								
1.	Выявленный фонд по лесоводственным	га	3	3	0	-	-	3
		тыс.м ³	0,3	0,3	0	-	-	0,3

№№ п/п	Показатели	Ед. изм.	Рубка погибших и поврежденных лесных насаждений			уборка аварийных деревьев	Уборка нелик- видной древесины	Итого
			всего	в том числе:				
				сплошная	выбо- рочная			
1	2	3	4	5	6	7	8	9
	требованиям							
2.	Срок вырубki или уборки	лет	-	3	-	-	-	-
3.	Ежегодный допустимый объем изъятия древесины:							
	площадь	га	1	1	0	-	-	1
	Выбираемый запас, всего	тыс.м ³						
	коровой	тыс.м ³	0,1	0,1	0	-	-	0,1
	ликвидный		0,1	0,1	0	-	-	0,1
	деловой		0	0	0	-	-	0
Участок № 2								
Сосна								
1.	Выявленный фонд по лесоводственным требованиям	га	6	6	0	-	-	6
		тыс.м ³	1,2	1,2	0	-	-	1,2
2.	Срок вырубki или уборки	лет	-	3	0	-	-	-
3.	Ежегодный допустимый объем изъятия древесины:							
	площадь	га	2	2	0	-	-	2
	Выбираемый запас, всего	тыс.м ³						
	коровой		0,4	0,4	0	-	-	0,4
	ликвидный		0,2	0,2	0	-	-	0,2
	деловой		0,1	0,1	0	-	-	0,1
Итого хвойных								
1.	Выявленный фонд по лесоводственным требованиям	га	6	6	0	-	-	6
		тыс.м ³	1,2	1,2	0	-	-	1,2
2.	Срок вырубki или уборки	лет	-	3	0	-	-	-
3.	Ежегодный допустимый объем изъятия древесины:							
	площадь	га	2	2	0	-	-	2
	Выбираемый запас, всего	тыс.м ³						
	коровой		0,4	0,4	0	-	-	0,4
	ликвидный		0,2	0,2	0	-	-	0,2
	деловой		0,1	0,1	0	-	-	0,1
Береза								
1.	Выявленный фонд по лесоводственным требованиям	га	3	3	0	-	-	3
		тыс.м ³	0,3	0,3	0	-	-	0,3
2.	Срок вырубki или уборки	лет	-	3	0	-	-	-
3.	Ежегодный допустимый объем изъятия древесины:							
	площадь	га	1	1	0	-	-	1
	Выбираемый запас, всего	тыс.м ³						
	коровой		0,1	0,1	0	-	-	0,1

№№ п/п	Показатели	Ед. изм.	Рубка погибших и поврежденных лесных насаждений			уборка аварийных деревьев	Уборка неликвидной древесины	Итого
			всего	в том числе:				
				сплошная	выборочная			
1	2	3	4	5	6	7	8	9
	ликвидный		0,1	0,1	0	-	-	0,1
	деловой		0	0	0	-	-	0
Итого мягколиственных								
1.	Выявленный фонд по лесоводственным требованиям	га	3	3	0	-	-	3
		тыс.м ³	0,3	0,3	0	-	-	0,3
2.	Срок вырубki или уборки	лет	-	3	0	-	-	-
3.	Ежегодный допустимый объем изъятия древесины:							
		площадь	га	1	1	0	-	-
	Выбираемый запас, всего	тыс.м ³						
	коровой		0,1	0,1	0	-	-	0,1
	ликвидный		0,1	0,1	0	-	-	0,1
	деловой		0	0	0	-	-	0
Участок № 3								
Сосна								
1.	Выявленный фонд по лесоводственным требованиям	га	11,1	11,1	0	-	-	11,1
		тыс.м ³	0,9	0,9	0	-	-	0,9
2.	Срок вырубki или уборки	лет	-	1	-	-	-	-
3.	Ежегодный допустимый объем изъятия древесины:							
		площадь	га	11,1	11,1	0	-	-
	Выбираемый запас, всего	тыс.м ³						
	коровой		0,9	0,9	-	-	-	0,9
	ликвидный		0,9	0,9	-	-	-	0,9
	деловой		0,2	0,2	-	-	-	0,2
Итого хвойных								
1.	Выявленный фонд по лесоводственным требованиям	га	11,1	11,1	0	-	-	11,1
		тыс.м ³	0,9	0,9	0	-	-	0,9
2.	Срок вырубki или уборки	лет	-	1	-	-	-	-
3.	Ежегодный допустимый объем изъятия древесины:							
		площадь	га	11,1	11,1	0	-	-
	Выбираемый запас, всего	тыс.м ³						
	коровой		0,9	0,9	0	-	-	0,9
	ликвидный		0,9	0,9	0	-	-	0,9
	деловой		0,2	0,2	0	-	-	0,2
Участок № 4								
Сосна								
1.	Выявленный фонд по лесоводственным требованиям	га	11,1	6	5,1	-	-	11,1
		тыс.м ³	1,2	0,9	0,3	-	-	1,2
2.	Срок вырубki или уборки	лет	-	3	3	-	-	-
3.	Ежегодный							

№№ п/п	Показатели	Ед. изм.	Рубка погибших и поврежденных лесных насаждений			уборка аварийных деревьев	Уборка неликвидной древесины	Итого
			всего	в том числе:				
				сплошная	выборочная			
1	2	3	4	5	6	7	8	9
	допустимый объем изъятия древесины:							
	площадь	га	3,7	2	1,7	-	-	3,7
	Выбираемый запас, всего	тыс.м ³						
	коровой		0,4	0,3	0,1	-	-	0,4
	ликвидный		0,2	0,2	0	-	-	0,2
	деловой		0,1	0,1	0	-	-	0,1
Итого хвойных								
1.	Выявленный фонд по лесоводственным требованиям	га	11,1	6	5,1	-	-	11,1
		тыс.м ³	1,2	0,9	0,3	-	-	1,2
2.	Срок вырубki или уборки	лет	-	3	3	-	-	-
3.	Ежегодный допустимый объем изъятия древесины:							
		площадь	га	3,7	2	1,7	-	-
	Выбираемый запас, всего	тыс.м ³						
	коровой		0,4	0,3	0,1	-	-	0,4
	ликвидный		0,2	0,2	0	-	-	0,2
	деловой		0,1	0,1	0	-	-	0,1
Береза								
1.	Выявленный фонд по лесоводственным требованиям	га	3,9	3,9	0	-	-	3,9
		тыс.м ³	0,3	0,3	0	-	-	0,3
2.	Срок вырубki или уборки	лет	-	3	-	-	-	-
3.	Ежегодный допустимый объем изъятия древесины:							
		площадь	га	1,3	1,3	0	-	-
	Выбираемый запас, всего	тыс.м ³						
	коровой		0,1	0,1	0	-	-	0,1
	ликвидный		0,1	0,1	0	-	-	0,1
	деловой		0	0	0	-	-	0
Итого мягколиственных								
1.	Выявленный фонд по лесоводственным требованиям	га	3,9	3,9	0	-	-	3,9
		тыс.м ³	0,3	0,3	0	-	-	0,3
2.	Срок вырубki или уборки	лет	-	3	3	-	-	-
3.	Ежегодный допустимый объем изъятия древесины:							
		площадь	га	1,3	1,3	0	-	-
	Выбираемый запас, всего	тыс.м ³						
	коровой		0,1	0,1	0	-	-	0,1
	ликвидный		0,1	0,1	0	-	-	0,1
	деловой		0	0	0	-	-	0
Участок № 5								
Сосна								
1.	Выявленный фонд по	га	15,6	-	15,6	-	-	15,6

№№ п/п	Показатели	Ед. изм.	Рубка погибших и поврежденных лесных насаждений			уборка аварийных деревьев	Уборка нелик- видной древесины	Итого
			всего	в том числе:				
				сплошная	выбо- рочная			
1	2	3	4	5	6	7	8	9
	лесоводственным требованиям	тыс.м ³	0,3	-	0,3	-	-	0,3
2.	Срок вырубki или уборки	лет	-	-	3	-	-	-
3.	Ежегодный допустимый объем изъятия древесины:							
	площадь	га	5,2	-	5,2	-	-	5,2
	Выбираемый запас, всего	тыс.м ³						
	коревой		0,2	-	0,2	-	-	0,2
	ликвидный		0,1	-	0,1	-	-	0,1
	деловой		0,1	-	0,1	-	-	0,1
Итого хвойных								
1.	Выявленный фонд по лесоводственным требованиям	га	15,6	-	15,6	-	-	15,6
		тыс.м ³	0,3	-	0,3	-	-	0,3
2.	Срок вырубki или уборки	лет	-	-	3	-	-	-
3.	Ежегодный допустимый объем изъятия древесины:							
	площадь	га	5,2	-	5,2	-	-	5,2
	Выбираемый запас, всего	тыс.м ³						
	коревой		0,2	-	0,2	-	-	0,2
	ликвидный		0,1	-	0,1	-	-	0,1
	деловой		0,1	-	0,1	-	-	0,1
Всего по Юринскому лесничеству								
Сосна								
1.	Выявленный фонд по лесоводственным требованиям	га	49,8	29,1	20,7	-	-	49,8
		тыс.м ³	4,5	3,9	0,6	-	-	4,5
2.	Срок вырубki или уборки	лет	-	1-3	1-3	-	-	-
3.	Ежегодный допустимый объем изъятия древесины:							
	площадь	га	24,0	17,1	6,9	-	-	24,0
	Выбираемый запас, всего	тыс.м ³						
	коревой		2,2	1,9	0,3	-	-	2,2
	ликвидный		1,5	1,4	0,1	-	-	1,5
	деловой		0,6	0,5	0,1	-	-	0,6
Итого хвойных								
1.	Выявленный фонд по лесоводственным требованиям	га	49,8	29,1	20,7	-	-	49,8
		тыс.м ³	4,5	3,9	0,6	-	-	4,5
2.	Срок вырубki или уборки	лет	-	1-3	1-3	-	-	-
3.	Ежегодный допустимый объем изъятия древесины:							
	площадь	га	24,0	17,1	6,9	-	-	24,0
	Выбираемый запас, всего	тыс.м ³						

№№ п/п	Показатели	Ед. изм.	Рубка погибших и поврежденных лесных насаждений			уборка аварийных деревьев	Уборка неликвидной древесины	Итого
			всего	в том числе:				
				сплошная	выборочная			
1	2	3	4	5	6	7	8	9
	коровой		2,2	1,9	0,3	-	-	2,2
	ликвидный		1,5	1,4	0,1	-	-	1,5
	деловой		0,6	0,5	0,1	-	-	0,6
Береза								
1.	Выявленный фонд по лесоводственным требованиям	га	9,9	9,9	0	-	-	9,9
		тыс.м ³	0,9	0,9	0	-	-	0,9
2.	Срок вырубki или уборки	лет	-	3	-	-	-	-
3.	Ежегодный допустимый объем изъятия древесины:							
	площадь	га	3,3	3,3	-	-	-	3,3
	Выбираемый запас, всего	тыс.м ³						
	коровой		0,3	0,3	-	-	-	0,3
	ликвидный		0,3	0,3	-	-	-	0,3
Итого мягколиственных								
1.	Выявленный фонд по лесоводственным требованиям	га	9,9	9,9	0	-	-	9,9
		тыс.м ³	0,9	0,9	0	-	-	0,9
2.	Срок вырубki или уборки	лет	-	3	-	-	-	
3.	Ежегодный допустимый объем изъятия древесины:							
	площадь	га	3,3	3,3	-	-	-	3,3
	Выбираемый запас, всего	тыс.м ³						
	коровой		0,3	0,3	-	-	-	0,3
	ликвидный		0,3	0,3	-	-	-	0,3

Вышеуказанные объемы санитарно-оздоровительных мероприятий недействительные без проведения ЛПО.

Таблица 35.1

Параметры профилактических мероприятий по предупреждению распространения вредных организмов

Наименование мероприятия	Единица измерения	Объем мероприятий	Срок проведения	Ежегодный объем
1	2	3	4	5
1. Профилактические				
1.1. Лесохозяйственные				
использование удобрений и минеральных добавок для повышения устойчивости лесных насаждений в неблагоприятные периоды (засуха, повреждение насекомыми)	га	по результатам ЛПО	-	-
лечение деревьев	га	по результатам ЛПО	весна	-
применение пестицидов для	га	по результатам	весна	-

Наименование мероприятия	Единица измерения	Объем мероприятий	Срок проведения	Ежегодный объем
1	2	3	4	5
предотвращения появления очагов вредных организмов		ЛПО		
1.2. Биотехнические				
улучшение условий обитания и размножения насекомоядных птиц и других насекомоядных животных	шт.	по результатам ЛПО	-	-
посев травянистых нектароносных растений	га	по результатам ЛПО	-	-
охрана местообитаний, выпуск, расселение и интродукция насекомых-энтомофагов	шт.	по результатам ЛПО	-	-
2. Другие мероприятия				
-	-	-	-	-

Таблица 35.2

Параметры мероприятий по ликвидации очагов вредных организмов

Наименование мероприятия	Единица измерения	Объем мероприятий	Срок проведения	Ежегодный объем
1	2	3	4	5
Проведение обследований очагов вредных организмов	-	-	-	-
Уничтожение или подавление численности вредных организмов	-	-	-	-
Рубка лесных насаждений в целях регулирования породного и возрастного состава лесных насаждений, зараженных вредными организмами	-	-	-	-

2.19.3. Требования к воспроизводству лесов (нормативы, параметры, сроки проведения мероприятий по лесовосстановлению, лесоразведению, уходу за лесами)

На землях лесного фонда работы по лесовосстановлению осуществляются на следующих землях, предназначенных для лесовосстановления (вырубки, гари, редины, пустыри, прогалины и другие).

При проведении мер содействия естественного лесовосстановления считать целевыми ценными породами березу и липу семенного происхождения.

Правила лесовосстановления устанавливаются уполномоченным федеральным органом исполнительной власти.

Порядок отнесения земель, предназначенных для лесовосстановления, к землям, на которых расположены леса, и форма соответствующего акта устанавливаются уполномоченным федеральным органом исполнительной власти.

Правила лесоразведения устанавливаются уполномоченным федеральным органом исполнительной власти.

Правила ухода за лесами устанавливаются уполномоченным федеральным органом исполнительной власти.

Сроки проведения мероприятий по лесовосстановлению, лесоразведению, уходу за лесами определяются соответственно в соответствии с Правилами лесовосстановления, Правилами лесоразведения, Правилами ухода за лесами.

Нормативы и параметры мероприятий по лесовосстановлению и лесоразведению приведены в таблице 36.

Нормативы и параметры существующих и проектируемых объектов лесного семеноводства приведены в таблице 37.

Нормативы и параметры ухода за молодняками и иных мероприятий по уходу за лесами, не связанные с рубками ухода приведены в таблице 38.

Подбор, размещение и планировка рабочих участков на лесовосстановительных работах приведены в таблице 39.

Способы лесовосстановления в зависимости от количества жизнеспособного подроста и молодняка главных лесных древесных пород - березы повислой (бородавчатая) и липы мелколистной приведены в таблице 39.1.

Критерии и требования для лесовосстановления главных лесных древесных пород приведены в таблице 39.2.

Ежегодные объемы мероприятий по лесовосстановлению и лесоразведению могут меняться в зависимости от площади сплошных рубок и площади погибших насаждений.

Таблица 36

**Нормативы и параметры мероприятий
по лесовосстановлению и лесоразведению**

Показатели	Не покрытые лесной растительностью земли					Лесосеки сплошного рубок прежнего периода	Лесоразведение	Всего
	гари и погибшие насаждения	вырубки	прогалины и пущыри	итого	5			
1	2	3	4	5	6	7	8	
Участок №1								
Земли, нуждающиеся в лесовосстановлении:	31	20	5,5	56,5	216	0	272,5	
в том числе по породам:								
хвойным	15,5	15,1	2,75	33,35	152,95	0	186,3	
твердолиственными	0	0	0	0	0	0	0	
мягколиственными	15,5	4,9	2,75	23,15	63,05	0	86,2	
В том числе по способам:								
Искусственное (создание лесных культур), всего	0	8,2	0	8,2	71,8	0	80	
Из них по породам:								
хвойным	0	8,2	0	8,2	71,8	0	80	
твердолиственными	0	0	0	0	0	0	0	
мягколиственными	0	0	0	0	0	0	0	
Комбинированное, всего	0	2	0	2	18,1	0	20,1	
Из них по породам:								
хвойным	0	2	0	2	18,1	0	20,1	
твердолиственными	0	0	0	0	0	0	0	
мягколиственными	0	0	0	0	0	0	0	
Солетствие естественному лесовосстановлению	0	1,1	0	1,1	49	0	50,1	
Из них по породам:								
хвойным	0	0,55	0	0,55	24,5	0	25,05	
твердолиственными	0	0	0	0	0	0	0	
мягколиственными	0	0,55	0	0,55	24,5	0	25,05	
Естественное зарастание, всего	31	8,7	5,5	45,2	77,1	0	122,3	
Из них по породам:								
хвойным	15,5	4,35	2,75	22,6	38,55	0	61,15	
твердолиственными	0	0	0	0	0	0	0	

Площадь, га

Показатели	Не покрытые лесной растительностью земли					Лесосеки сплошных рубок прежнего периода	Лесоразведение	Всего
	1	2	3	4	5			
Земли, нуждающиеся в лесовосстановлении	15,5	4,35	0	2,75	22,6	38,55	0	61,15
Земли, нуждающиеся в лесоразведении	0	0	0	0	0	0	0	0
Участок № 2								
Земли, нуждающиеся в лесовосстановлении:	3,9	96,3		0,3	100,5	809	0	909,5
в том числе по породам:								
хвойным	1,95	49		0,3	51,25	473,5	0	524,75
твердолиственными	0	0		0	0	0	0	0
мягколиственными	1,95	47,3		0	49,25	335,5	0	384,75
В том числе по способам:								
Искусственное (создание лесных культур), всего	0	1,7		0,3	2	108	0	110
Из них по породам:								
хвойным	0	1,7		0,3	2	108	0	110
твердолиственными	0	0		0	0	0	0	0
мягколиственными	0	0		0	0	0	0	0
Комбинированное, всего	0	0		0	0	30	0	30
Из них по породам:								
хвойным	0	0		0	0	30	0	30
твердолиственными	0	0		0	0	0	0	0
мягколиственными	0	0		0	0	0	0	0
Содействие естественному лесовосстановлению	0	24,9		0	24,9	30,5	0	329,9
Из них по породам:								
хвойным	0	12,45		0	12,45	152,5	0	164,95
твердолиственными	0	0		0	0	0	0	0
мягколиственными	0	12,45		0	12,45	152,5	0	164,95
Естественное зарастание, всего	3,9	69,7		0	73,6	366	0	439,6
Из них по породам:								
хвойным	1,95	34,85		0	36,8	183	0	219,8
твердолиственными	0	0		0	0	0	0	0
мягколиственными	1,95	34,85		0	36,8	183	0	219,8
Земли, нуждающиеся в лесоразведении	0	0		0	0	0	0	0
Участок № 3								
Земли, нуждающиеся в лесовосстановлении:	274,7	46,1		55,4	376,2	418	0	794,2
в том числе по породам:								
хвойным	138,5	27,05		27,7	193,25	288,8	0	482,05
твердолиственными	0	0		0	0	0	0	0

Показатели	Не покрытые лесной растительностью земли					Лесосеки сплошных рубок предшествующего периода	Десоразведение	Всего
	гари и подгоблие насаждения	вырубки	прогалины и пущыри	итого				
1	2	3	4	5	6	7	8	
Мягколиственными	136,2	19,05	27,7	182,95	129,2	0	312,15	
В том числе по способам:								
Искусственное (создание лесных культур), всего	2,3	8	0	10,3	119,7	0	130	
Из них по породам:								
Хвойным	2,3	8	0	10,3	119,7	0	130	
твердолиственными	0	0	0	0	0	0	0	
мягколиственными	0	0	0	0	0	0	0	
Комбинированное, всего	0	0	0	0	39,9	0	39,9	
Из них по породам:								
Хвойным	0	0	0	0	39,9	0	39,9	
твердолиственными	0	0	0	0	0	0	0	
мягколиственными	0	0	0	0	0	0	0	
Содействие естественному лесовосстановлению	0	30,2	45,8	76	114	0	190	
Из них по породам:								
Хвойным	0	15,1	22,9	38	57	0	95	
твердолиственными	0	0	0	0	0	0	0	
мягколиственными	0	15,1	22,9	38	57	0	95	
Естественное зарастание, всего	272,4	7,9	9,6	289,9	144,4	0	434,3	
Из них по породам:								
Хвойным	136,2	3,95	4,8	144,95	72,2	0	217,15	
твердолиственными	0	0	0	0	0	0	0	
мягколиственными	136,2	3,95	4,8	144,95	72,2	0	217,15	
Земли, нуждающиеся в лесоразведении	0	0	0	0	0	0	0	
Участок № 4								
Земли, нуждающиеся в лесовосстановлении:	36	58,2	0	94,2	99	0	193,2	
в том числе по породам:								
Хвойным	21,5	29,1	0	50,6	66,15	0	116,75	
твердолиственными	0	0	0	0	0	0	0	
мягколиственными	14,5	29,1	0	43,6	32,85	0	76,45	
В том числе по способам:								
Искусственное (создание лесных культур), всего	7	0	0	7	33,3	0	40,3	
Из них по породам:								
Хвойным	7	0	0	7	33,3	0	40,3	
твердолиственными	0	0	0	0	0	0	0	
мягколиственными	0	0	0	0	0	0	0	

Показатели	Не покрытые лесной растительностью земли					Лесосеки сплошных рубок предшествующего периода	Лесоразведение	Всего
	гази и погбишие насаждения	вырубки	прогалины и пустоши	итого				
1	2	3	4	5	6	7	8	
Комбинированное, всего	0	0	0	0	0	0	0	
Из них по породам:								
хвойным	0	0	0	0	0	0	0	
твердолиственными	0	0	0	0	0	0	0	
мягколиственными	0	0	0	0	0	0	0	
Содействие естественному лесовосстановлению	22	0	0	22	57,7	0	79,7	
Из них по породам:								
хвойным	11	0	0	11	28,85	0	39,85	
твердолиственными	0	0	0	0	0	0	0	
мягколиственными	11	0	0	11	28,85	0	39,85	
Естественное заравнивание, всего	7	58,2	0	65,2	8	0	73,2	
Из них по породам:								
хвойным	3,5	29,1	0	32,6	4	0	36,6	
твердолиственными	0	0	0	0	0	0	0	
мягколиственными	3,5	29,1	0	32,6	4	0	36,6	
Земли, нуждающиеся в лесоразведении	0	0	0	0	0	0	0	
Участок № 5								
Земли, нуждающиеся в лесовосстановлении:	0	0	0	0	1285	0	1285	
в том числе по породам:								
хвойным	0	0	0	0	657,65	0	657,65	
твердолиственными	0	0	0	0	0	0	0	
мягколиственными	0	0	0	0	627,35	0	627,35	
В том числе по способам:								
Искусственное (создание лесных культур), всего	0	0	0	0	30,3	0	30,3	
Из них по породам:								
хвойным	0	0	0	0	30,3	0	30,3	
твердолиственными	0	0	0	0	0	0	0	
мягколиственными	0	0	0	0	0	0	0	
Комбинированное, всего	0	0	0	0	0	0	0	
Из них по породам:								
хвойным	0	0	0	0	0	0	0	
твердолиственными	0	0	0	0	0	0	0	
мягколиственными	0	0	0	0	0	0	0	
Содействие естественному лесовосстановлению	0	0	0	0	20,2	0	20,2	
Из них по породам:								

Показатели	Не покрытые лесной растительностью земли					Лесосеки сплошных рубок предшествующего периода	Десоразведение	Всего
	гази и погибшие насаждения	вырубки	прогалины и пущыри	итого				
1	2	3	4	5	6	7	8	
хвойным	0	0	0	0	10,1	0	10,1	
твердолиственными	0	0	0	0	0	0	0	
мягколиственными	0	0	0	0	10,1	0	10,1	
Естественное зарастание, всего	0	0	0	0	1234,5	0	1234,5	
Из них по породам:								
хвойным	0	0	0	0	617,25	0	617,25	
твердолиственными	0	0	0	0	0	0	0	
мягколиственными	0	0	0	0	617,25	0	617,25	
Земли, нуждающиеся в лесоразведении	0	0	0	0	0	0	0	
Участок № 6								
Земли, нуждающиеся в лесовосстановлении:	0	0	6,9	6,9	180	0	186,9	
в том числе по породам:								
хвойным	0	0	3,45	3,45	145,2	0	148,65	
твердолиственными	0	0	0	0	0	0	0	
мягколиственными	0	0	3,45	3,45	34,8	0	38,25	
В том числе по способам:								
Искусственное (создание лесных культур), всего	0	0	0	0	110,4	0	110,4	
Из них по породам:								
хвойным	0	0	0	0	110,4	0	110,4	
твердолиственными	0	0	0	0	0	0	0	
мягколиственными	0	0	0	0	0	0	0	
Комбинированное, всего	0	0	0	0	0	0	0	
Из них по породам:								
хвойным	0	0	0	0	0	0	0	
твердолиственными	0	0	0	0	0	0	0	
мягколиственными	0	0	0	0	0	0	0	
Содействие естественному лесовосстановлению	0	0	0	0	50,4	0	50,4	
Из них по породам:								
хвойным	0	0	0	0	25,2	0	25,2	
твердолиственными	0	0	0	0	0	0	0	
мягколиственными	0	0	0	0	25,2	0	25,2	
Естественное зарастание, всего	0	0	6,9	6,9	19,2	0	26,1	
Из них по породам:								
хвойным	0	0	3,45	3,45	9,6	0	13,05	
твердолиственными	0	0	0	0	0	0	0	
мягколиственными	0	0	3,45	3,45	9,6	0	13,05	

Показатели	Не покрытые лесной растительностью земли					Лесосеки сплошных рубок прежнего периода	Десоразведение	Всего
	гази и погибшие насаждения	вырубки	прогалины и пущыри	итого				
1	2	3	4	5	6	7	8	
Земли, нуждающиеся в лесоразведении	0	0	0	0	0	0	0	
Итого по Юринскому лесничеству								
Земли, нуждающиеся в лесовосстановлении:	345,6	220,6	68,1	634,3	3007	0	3641,3	
в том числе по породам:								
хвойным	177,45	120,25	34,2	331,9	1784,25	0	2116,15	
твердолиственными	0	0	0	0	0	0	0	
мягколиственными	168,15	100,35	33,9	302,4	1222,75	0	1525,15	
В том числе по способам:								
Искусственное (создание лесных культур), всего	9,3	17,9	0,3	27,5	473,5	0	501	
Из них по породам:								
хвойным	9,3	17,9	0,3	27,5	473,5	0	501	
твердолиственными	0	0	0	0	0	0	0	
мягколиственными	0	0	0	0	0	0	0	
Комбинированное, всего	0	2	0	2	88	0	90	
Из них по породам:								
хвойным	0	2	0	2	88	0	90	
твердолиственными	0	0	0	0	0	0	0	
мягколиственными	0	0	0	0	0	0	0	
Содействие естественному лесовосстановлению	22	56,2	45,8	124	596,3	0	720,3	
Из них по породам:								
хвойным	11	28,1	22,9	62	298,15	0	360,15	
твердолиственными	0	0	0	0	0	0	0	
мягколиственными	11	28,1	22,9	62	298,15	0	360,15	
Естественное зарастание, всего	314,3	144,5	22	480,8	1849,2	0	2330	
Из них по породам:								
хвойным	157,15	72,25	11	240,4	924,6	0	1165	
твердолиственными	0	0	0	0	0	0	0	
мягколиственными	157,15	72,25	11	240,4	924,6	0	1165	
Земли, нуждающиеся в лесоразведении	0	0	0	0	0	0	0	

Таблица 37

Нормативы и параметры существующих и проектируемых объектов лесного семеноводства

№ п/п	Наименование объектов лесного семеноводства	Характеристика объектов лесного семеноводства	Местоположение	Мероприятия (по годам)
1	2	3	4	5
Существующие объекты				
1	Постоянные лесосеменные участки (ПЛСУ)	участок сосны обыкновенной, площадью 6,0 га, год закладки 2004	Юркинское участковое лесничество Юркинский лесной участок, квартал 81, выделы 11,23,24	Проведение и уходов за ПЛСУ в 2019-2028 гг.
2	Постоянные лесосеменные участки (ПЛСУ)	Участок ели европейской, площадью 5,0 га, год закладки 1993	Юркинское участковое лесничество Кромский лесной участок, квартал 49, выдел 2	Проведение и уходов за ПЛСУ в 2019-2028 гг.
3	Постоянные лесосеменные участки (ПЛСУ)	участок сосны обыкновенной, площадью 10,0 га, год закладки 2001	Дорогучинское участковое лесничество Дорогучинский лесной участок, квартал 96, выдел 25	Проведение и уходов за ПЛСУ в 2019-2028 гг.
4	Постоянные лесосеменные участки (ПЛСУ)	участок сосны обыкновенной, площадью 5,0 га, год закладки 2003	Дорогучинское участковое лесничество Юркинский лесной участок, квартал 130, выдел 25	Проведение и уходов за ПЛСУ в 2019-2028 гг.
5	Плюсовые насаждения	участок сосны обыкновенной, площадью 7,4 га, год закладки 2004	Абросимовское участковое лесничество Абросимовский лесной участок, квартал 17, выдел 8	Проведение и уходов за плюсовыми насаждениями в 2019-2028 гг.

Наименование видов ухода за лесами	Наименование участкового лесничества	Хозяйство (хвойное, твердолиственное, мягко-лиственное)	Древесная порода	Площадь, га	Вырубаемый запас, м ³	Срок повтораемости, лет	Ежегодный размер		
							Площадь, га	вырубаемый запас, м ³ с 1 га	
1	2	3	4	5	6	7	8	9	10
Реконструкция малолесных лесных насаждений	-	-	-	-	-	-	-	-	-
УХОД за плодоношением ДРЕВЕСНЫХ ПОРОД	-	-	-	-	-	-	-	-	-
обрезка сучьев деревьев	-	-	-	-	-	-	-	-	-
Удобрение лесов	-	-	-	-	-	-	-	-	-
УХОД за опушками	-	-	-	-	-	-	-	-	-
УХОД за подлеском	-	-	-	-	-	-	-	-	-
УХОД за лесами путем уничтожения нежелательной древесной растительности	-	-	-	-	-	-	-	-	-
ДРУГИЕ МЕРОПРИЯТИЯ	-	-	-	-	-	-	-	-	-
Удобрение лесов	-	-	-	-	-	-	-	-	-
УХОД за опушками	-	-	-	-	-	-	-	-	-
УХОД за подлеском	-	-	-	-	-	-	-	-	-
УХОД за лесами путем уничтожения нежелательной древесной растительности	-	-	-	-	-	-	-	-	-
ДРУГИЕ МЕРОПРИЯТИЯ	-	-	-	-	-	-	-	-	-
ИТОГО				57,7	929,1		6,4	94	
Участок № 5									
Проведение рубок ухода за лесами.									
в том числе:									
осветление	Кузьяминское	хвойное	сосна	14	22	5	2,8	4	1
прочистка	Кузьяминское	хвойное	ель	8,6	92	10	0,9	13	15

Наименование видов ухода за лесами	Наименование участкового лесничества	Хозяйство (хозяйное, твердодлиственное, мягко-лиственное)	Древесная порода	Площадь, га	Вырубаемый запас, м ³	Срок повтораемости, лет	Ежегодный размер		
							Площадь, га	вырубаемый запас, м ³ общий	с 1 га
1	2	3	4	5	6	7	8	9	10
Уход за лесами путем проведения агролесомелиоративных мероприятий									
Иные мероприятия по уходу за лесами, в том числе:	-	-	-	-	-	-	-	-	-
реконструкция малолесных лесных насаждений	-	-	-	-	-	-	-	-	-
уход за плодородием древесных пород	-	-	-	-	-	-	-	-	-
обрезка сучьев деревьев	-	-	-	-	-	-	-	-	-
удобрение лесов	-	-	-	-	-	-	-	-	-
уход за опушками	-	-	-	-	-	-	-	-	-
уход за подлеском	-	-	-	-	-	-	-	-	-
уход за лесами путем уничтожения нежелательной древесной растительности	-	-	-	-	-	-	-	-	-
другие мероприятия	-	-	-	-	-	-	-	-	-
удобрение лесов	-	-	-	-	-	-	-	-	-
уход за опушками	-	-	-	-	-	-	-	-	-
уход за подлеском	-	-	-	-	-	-	-	-	-
уход за лесами путем уничтожения нежелательной древесной растительности	-	-	-	-	-	-	-	-	-
другие мероприятия	-	-	-	-	-	-	-	-	-
ИТОГО				22,6	114		3,7	17	

Наименование видов ухода за лесами	Наименование участкового лесничества	Хозяйство (хвойное, твердодлиственное, мягко-лиственное)	Древесная порода	Площадь, га	Вырубаемый запас, м ³	Срок повторяемости, лет	Ежегодный размер		
							Площадь, га	вырубаемый запас, м ³ обпный с 1 га	
1	2	3	4	5	6	7	8	9	10
Удобрение лесов	-	-	-	-	-	-	-	-	-
УХОД за опушками	-	-	-	-	-	-	-	-	-
УХОД за подлеском	-	-	-	-	-	-	-	-	-
УХОД за лесами путем уничтожения нежелательной древесной растительности	-	-	-	-	-	-	-	-	-
ДРУГИЕ МЕРОПРИЯТИЯ	-	-	-	-	-	-	-	-	-
Удобрение лесов	-	-	-	-	-	-	-	-	-
УХОД за опушками	-	-	-	-	-	-	-	-	-
УХОД за подлеском	-	-	-	-	-	-	-	-	-
УХОД за лесами путем уничтожения нежелательной древесной растительности	-	-	-	-	-	-	-	-	-
ДРУГИЕ МЕРОПРИЯТИЯ	-	-	-	-	-	-	-	-	-
ВСЕГО				217,7	2416	125	28,9	258	-

**Подбор, размещение и планировка рабочих участков
на лесовосстановительных работах**

Показатели	Нормативы (оптимальные значения)
1	2
1. Признаки рационального подбора рабочих участков	
1.1. По наличию жизнеспособного подроста	
Считать возобновившимися участки:	
- в мягколиственном хозяйстве	При наличии сравнительно равномерно распределенных по площади побегов поросли или семенных экземпляров не менее 2 тыс. шт. на 1 га
- в твердолиственном низкоствольном хозяйстве	При наличии на 1 га 400-600 шт. пней с порослью твердолиственных пород (менее 400 шт. - неудовлетворительное возобновление)
1.2. По категории лесокультурных площадей:	
- допускающие сплошную распашку	Пустыри, прогалины, поляны и площади, вышедшие из-под сельхозпользования, вырубки и старые гари со сгнившими или удаленными пнями
- допускающие частичную подготовку почвы полосами, бороздами, площадками	Вырубки, гари и др. не покрытые лесом площади, не возобновившиеся главной и второстепенной породами, с наличием на 1 га до 500 пней на избыточно увлажненных, до 600 пней - на свежих и сухих почвах
1.3. По рельефу местности размещения участков:	
- оптимальный	Равнинные условия с высотой до 500 м над уровнем моря и уклоном до 5 градусов
- тракторопроходимых (с точки зрения безопасности)	Уклон 6-12 градусов (обработка производится агрегатами на базе тракторов общего назначения: колесных - на склонах крутизной не более 8 градусов, гусеничных - не более 12°)
1.4. По гидрологическим условиям (для древесных пород, не переносящих избытка влаги)	
- оптимальные	Дренированные почвы с глубиной залегания почвенно-грунтовых вод не менее 30 см (по возможности - без обработки почвы, а при необходимости - рыхление полос фрезой или плугом, нарезка борозд)
- допустимые	Временно-переувлажненные почвы (после подготовки микроповышений в виде гряд или пластов)
	Избыточно-увлажненные почвы (после подготовки почвы пластами с одновременной нарезкой дренирующих канав или после осушения)
- недопустимые	Участки замкнутых котловин (вывод избытка вод путем осушения затруднен)
1.5 Требования к планировке вырубок, подлежащих производству на них лесокультурных работ	
- порубочные остатки	Должны быть сожжены или уложены в плотные параллельные валы или кучи шириной не более 3 м. Под порубочными остаткам должно быть занято не более 20% общей площади (вариант: при небольшом количестве порубочных остатков в количестве до 15 складочных м ³ на 1 га они могут быть равномерно размещены по вырубке)
- древесина	Вся древесина должна быть полностью удалена с вырубки до начала лесокультурных работ
- площадь под верхними складами и погрузочными площадками древесины	На лесосеках менее 10 га она должна составлять не более 10% общей площади. На всех вырубках она должна быть приведена в состояние, пригодное для проведения лесовосстановительных работ (полное удаление древесины, в т.ч. и настилов, порубочных остатков, выравнивание бульдозером микрорельефа и пр.)
- размер минерализованной поверхности почвы в процессе машинной обработки лесосек:	

Показатели	Нормативы (оптимальные значения)
1	2
а) подлежащих созданию на них лесных культур	На подзолистых тяжелых глинистых и суглинистых сырых почвах (сосняки и ельники черничные, долгомошные) – не более 20% площади лесосеки. На сухих песчаных почвах (сосняки лишайниковые) - не более 15% площади лесосеки
б) подлежащих содействию естественному возобновлению - высота пней - количество пней на 1 га - более 600 штук	В равнинных лесах на подзолистых супесчаных хорошо дренированных почвах (сосняки брусничные) допускается минерализация более 15-20% (в целях обеспечения самосева). Это вызвано тем, что на отведенных под содействие естественному возобновлению леса вырубках минерализация почвы должна быть проведена не менее чем на 20-30% общей площади (при условии сохранения подроста) Не более 1/3 их диаметра, а при диаметре тоньше 30 см не более 10 см Не разрешается работать с плугами, фрезами, лесопосадочными машинами, культиваторами без предварительной раскорчевки, расчистки, спиливания пней заподлицо с землей. Полосная раскорчевка с последующей механизированной посадкой крупномерных саженцев наиболее эффективна на вырубках, покрытых порослью сопутствующих и кустарниковых пород (ширина полос 2 м)
1.6 Недопустимые признаки включения участков в лесокультурный фонд	
1. Недопустимые признаки: - лесоводственные - технико - экономические	Площади, удовлетворительно возобновляющиеся хозяйственно ценными древесными породами естественным путем Земли, подлежащие затоплению или застройке. Площади, не доступные для хозяйственного воздействия, небольшие по размеру и своему значению, отдельно расположенные, удаленные участки, требующие более чем в 2 раза повышенных удельных затрат на создание лесных культур
2. Конфигурация и размер участков	Прямоугольная или трапециевидная, удобная для работы агрегатов. В виде крупных массивов, по возможности с прямыми сторонами
3. Закрепление участков на местности	Все площади, отведенные для проведения на них лесокультурных работ, закрепляют после их угломерной съемки путем установки столбов в местах пересечения линий (сторон участка). Столбы должны быть длиной 2 м, диаметром не менее 16 см и соответствующей надписью на выемке (щеке), устраиваемой под затесом на 2 ската на верхнем конце столба. Все участки должны быть отграничены ясными визирами или естественными границами, обозначенными на чертеже с привязкой к квартальной сети. На чертежах, прикладываемых к проекту лесных культур, должно быть также четко обозначено размещение мест прикопок посадочного материала, стоянки техники, направление гонов, поворотных полос и необрабатываемой площади (дорог и т.д.). Чертежи составляются в масштабе 1:10000, площадь участка исчисляется с точностью до 0.1 га. Одновременно со съемкой (в зависимости от намеченных способов создания лесных культур) производится предварительная разбивка площади на местности и чертеже на однородные по растительным условиям участки, а так же на блоки (если есть необходимость создания противопожарных разрывов).
4. Размещение лесокультурных участков на территории лесничества, предприятия	Участки должны быть максимально сконцентрированы по видам лесокультурных работ и времени их производства в наименьшем количестве в близлежащих кварталах (блоках). Для этого заранее производят набор таких блоков, разрабатывают для них (с учетом сроков поспевания почвы) графики проведения работ и рациональные маршруты передвижения техники (рабочих мест), как общие по всем лесовосстановительным работам, так и по отдельным, наиболее важным из них (посадка леса, подготовка почвы, уход за лесными культурами и питомником, закладка питомника и выкопка посадочного материала и т.п.).
5. Размещение мест стоянки техники и временного проживания рабочих на сезон производства соответствующих работ	По возможности в центре территории расположения участков (блоков, кварталов), подлежащих обработке, на расстоянии не более 10 км от самого удаленного из них. При большом объеме работ, если рабочих не могут ежедневно доставлять на рабочие места или это нецелесообразно делать по каким-либо другим причинам, организуют их временное проживание в передвижном домике у места стоянки техники, в полевом лагере, в

Показатели	Нормативы (оптимальные значения)
1	2
	ближайшем лесном кордоне или населенном пункте
6. Размещение мест прикопок посадочного материала на участке (для тракторов, не имеющих кузова со сменным запасом семян)	Из расчета, чтобы максимальное расстояние подноски семян во время их посадки составляло не более 50 м. Для прикопки выбирают возвышенное, незатопляемое, защищенное от ветра и солнца место с легкой почвой
7. Размещение рабочих мест на лесокультурных участках:	
<ul style="list-style-type: none"> - на ручной подготовке почвы - на ручной уборке срезанных деревьев и кустов - при одновременной работе 2 кусторезов - при одновременной работе двух и более агрегатов на обработке почвы - в ходе проведения любых других работ на корчующей вырубке - на механизированной посадке леса 	<ul style="list-style-type: none"> Не ближе 3 м друг от друга Не ближе 30 м от места работы кустореза Не ближе 60 м друг от друга По склону - не ближе 60 м друг от друга (работа техники и людей на склонах по одной вертикали не разрешается). По горизонтали - не ближе 30 м Не ближе 50 м от корчевателя Рабочие-оправщики, идущие вслед за агрегатом, должны быть от него не ближе 10 м. При разворотах, переездах, при встречах агрегата с препятствиями сажальщики обязаны покинуть рабочие места по сигналу тракториста после остановки трактора. При движении агрегата им не разрешается сходить с него, садиться на него или загружать посадочный материал. При одновременной работе нескольких лесопосадочных агрегатов на одном участке должны находиться друг от друга не ближе 20 м
8. Размещение рабочих ходов на участках (гонов, борозд, полос):	По возможности прямолинейно вдоль длинной стороны участка, параллельно им и друг друга
<ul style="list-style-type: none"> - на местности с пересеченным рельефом - на влажных почвах (черничных типах леса) и сырых (в долгомошных) 	<ul style="list-style-type: none"> Гоны должны располагаться поперек склона В целях обеспечения поверхностного осушения почвы борозды нарезают по направлению стока (по склону), соединяя их с естественными водотоками или существующей мелиоративной сетью
9. Расстояние между центрами полос (борозд, рядов культур):	
<ul style="list-style-type: none"> - при частичной обработке почвы - расстояние между рядами 	Должно обеспечивать необходимое число посадочных мест главной породы, установленных для данного лесорастительного района, и в случаях надобности проход для агрегатов (катков и др.) Для культур сосны - 3-5 м, ели - 4-5 м, лиственницы - около 4-5 м, кедра - около 4-6 м.
10. Расстояние между посадочными местами в рядах культур:	
<ul style="list-style-type: none"> - семян - крупного посадочного материала (саженцев) и сеянцами с закрытой 	<ul style="list-style-type: none"> от 0.50 м до 1,0 м от 0.75 м до 1.50 м

Показатели	Нормативы (оптимальные значения)
1	2
корневой системой (ЗКС)	
11. Первоначальная густота на 1 га площади лесных культур (при посадке леса):	
- на площадях с благоприятными растительными условиями (свежие почвы)	Не менее 3 тыс. штук
- в более сухих местоположениях (сухие почвы)	Не менее 4,0 тыс. штук
	Примечание: при посадке лесных культур саженцами и сеянцами с закрытой корневой системой допускается снижение количества высаживаемых растений до 2,0 тысяч штук на 1 га (для саженцев дуба с закрытой корневой системой до 1,0 тысяч штук на 1 га)
12. Дополнение лесных культур	Дополнению подлежат лесные культуры с приживаемостью 25-85%
14. Подлежат списанию лесные культуры	Приживаемость менее 25%

Таблица 39.1

Способы лесовосстановления в зависимости от количества жизнеспособного подроста и молодняка главных лесных древесных пород - березы повислой (бородавчатая) и липы мелколистной

Способы лесовосстановления		Древесные породы	Группы типов леса, типы лесорастительных условий	Количество жизнеспособного подроста и молодняка, тыс. штук на 1 га
Естественное лесовосстановление	путем мероприятий по сохранению подроста, ухода за молодняками	Береза повислая (бородавчатая), липа мелколистная	Свежие	Более 3
			Влажные	Более 2
	путем минерализации почвы	Береза повислая (бородавчатая), липа мелколистная	Свежие	Более 0,5
			Влажные	Более 0,5

Таблица 39.2

Критерии и требования для лесовосстановления главных лесных древесных пород

Древесные породы	Критерии и требования к молоднякам, площади которых подлежат отнесению к землям, на которых расположены леса			
	Группа типов леса, или типов лесорастительных условий	Возраст, лет	Количество деревьев главной породы не менее, тыс. штук на 1 га	Средняя высота деревьев главной породы не менее, м
Липа мелколистная	Свежая и влажная сурамень, судубрава	5	2,0	1,5

2.20. Особенности требований к использованию лесов по лесорастительным зонам и лесным районам, включающих схему лесорастительного районирования лесничества, особенности требований (по нормативам, параметрам и срокам использования) к различным видам использования лесов в соответствии с лесорастительными зонами и лесными районами

Лесорастительные зоны определяются в зависимости от природно-климатических условий. В названных зонах располагаются леса с относительно однородными лесорастительными признаками. Основным принципом лесорастительного районирования является разделения лесов по сходным признакам, характеризующим ход роста, продуктивность, строение и товарную структуру естественных древостоев.

На основе лесорастительного районирования осуществляется установление лесных районов с относительно сходными условиями использования, охраны, защиты, воспроизводства лесов.

Согласно ч. 3 ст. 15 ЛК РФ лесорастительные зоны и лесные районы в соответствии с научно обоснованной методологией определяются уполномоченным федеральным органом исполнительной власти.

В части 4 той же статьи указано, что для каждого лесного района уполномоченным федеральным органом исполнительной власти устанавливаются:

возрасты рубок лесных насаждений (возрасты лесных насаждений, устанавливаемые для заготовки древесины определенной товарной структуры), правила заготовки древесины и иных лесных ресурсов, правила пожарной безопасности в лесах, правила санитарной безопасности в лесах, правила лесовосстановления, правила ухода за лесами.

При использовании лесов для заготовки древесины от лесорастительной зоны и лесного района зависят нормативы проведения работ при осуществлении рубок лесных насаждений: предельные значения ширины и площади лесосек, сроки примыкания лесосек.

При осуществлении ухода за лесами от лесорастительной зоны и лесного района зависят нормативы возрастных периодов проведения различных видов ухода по преобладающим породам и группам типов леса. От лесного района зависят нормативы режима рубок ухода: возраст начала ухода, минимальная сомкнутость крон до ухода и после ухода, интенсивность рубки (процент по запасу), период повторяемости рубок ухода.

При выполнении работ по лесовосстановлению от лесного района зависят требования к посадочному материалу (возраст, диаметр стволика у корневой шейки, высота стволика) и требования к молоднякам, площади которых подлежат отнесению к землям, покрытым лесной растительностью (группа типов леса или

лесорастительных условий, возраст, количество деревьев главных пород на 1 га, средняя высота деревьев главных пород). От лесного района зависят способы лесовосстановления в зависимости от древесных пород, группы типов леса и типов лесорастительных условий, количества жизнеспособного подроста и молодняка.

Создание лесных плантаций должно проводиться только аборигенными породами. Не допускается интродукция видов, не характерных для данной местности и генетически модифицированных пород. Единственное исключение составляет реинтродукция, т.е. восстановление пород, ранее произраставших на данной территории.

Все выполненные работы по лесоустроительному проектированию в разделах 2.1 - 2.19 настоящего регламента произведены с учетом лесорастительного зонирования и лесного районирования и не нуждаются в дополнительных корректировках и специфических проектных решениях.

Глава 3. Ограничения использования лесов

3.1. Ограничения по видам целевого назначения лесов

Лесной кодекс Российской Федерации рассматривает ограничение использования лесов как набор условий или запретов на осуществление определенной деятельности или действий и в виде установления обязанностей определяемых настоящим регламентом и определенного отношения к действиям других организаций или физических лиц.

Ограничения устанавливаются в случаях, предусмотренных ЛК РФ и другими федеральными законами.

В соответствии со ст. 27 ЛК РФ допускается установление следующих ограничений использования лесов:

- 1) запрет на осуществление одного или нескольких видов использования лесов, предусмотренных ч. 1 ст. 25 ЛК РФ;
- 2) запрет на проведение рубок;
- 3) иные установленные ЛК РФ, другими федеральными законами ограничения использования лесов.

Согласно ст. 28 ЛК РФ использование лесов может быть приостановлено только в случаях, предусмотренных федеральными законами.

Приостановление использования лесов в случаях, предусмотренных Кодексом Российской Федерации об административных правонарушениях, осуществляется в судебном порядке. В иных случаях приостановление использования лесов осуществляется органами исполнительной власти, органами местного самоуправления в пределах их полномочий в соответствии с федеральными законами

Ограничения по видам целевого назначения лесов и категориям защитных лесов предусмотрены ст. 12, 27, 111-115, 119 ЛК РФ.

Таблица 40

Ограничения по видам целевого назначения лесов

№ п/п	Целевое назначение лесов	Ограничения использования лесов
1	2	3
1.	Защитные леса, в том числе:	<p>Проведение сплошных рубок в защитных лесах осуществляется в случаях, предусмотренных ч.6 ст.21 ЛК РФ, и в случаях, если выборочные рубки не обеспечивают замену лесных насаждений, утрачивающих свои средообразующие, водоохраные, санитарно-гигиенические, оздоровительные и иные полезные функции, на лесные насаждения, обеспечивающие сохранение целевого назначения защитных лесов и выполняемых ими полезных функций, если иное не установлено ЛК РФ.</p> <p>Запрещается осуществление деятельности, несовместимой с целевым назначением и полезными функциями защитных лесов.</p>
	а) леса, расположенные в водоохраных зонах	<p>Запрещено:</p> <ol style="list-style-type: none"> 1) использование сточных вод в целях повышения почвенного плодородия; 2) размещение кладбищ, скотомогильников, объектов размещения отходов производства и потребления, химических, взрывчатых, токсичных, отравляющих и ядовитых веществ, пунктов захоронения радиоактивных отходов, а также загрязнение территории загрязняющими веществами, предельно допустимые концентрации которых в водах водных объектов рыбохозяйственного значения не установлены; 3) осуществление авиационных мер по борьбе с вредными организмами; 4) движение и стоянка транспортных средств (кроме специальных транспортных средств), за исключением их движения по дорогам и стоянки на дорогах и в специально оборудованных местах, имеющих твердое покрытие; 5) строительство и реконструкция автозаправочных станций, складов горюче-смазочных материалов (за исключением случаев, если автозаправочные станции, склады горюче-смазочных материалов размещены на территориях портов, инфраструктуры внутренних водных путей, в том числе баз (сооружений) для стоянки маломерных судов, объектов органов федеральной службы безопасности), станций технического обслуживания, используемых для технического осмотра и ремонта транспортных средств, осуществление мойки транспортных средств; 6) хранение пестицидов и агрохимикатов (за исключением хранения агрохимикатов в специализированных хранилищах на территориях морских портов за пределами границ прибрежных защитных полос), применение пестицидов и агрохимикатов; 7) сброс сточных, в том числе дренажных, вод; 8) разведка и добыча общераспространенных полезных ископаемых (за исключением случаев, если разведка и добыча общераспространенных полезных ископаемых осуществляются пользователями недр, осуществляющими разведку и добычу иных видов полезных ископаемых, в границах предоставленных им в соответствии с законодательством Российской Федерации о недрах горных отводов и (или) геологических отводов на основании утвержденного технического проекта в соответствии со ст. 19.1 Закона Российской Федерации от 21.02.1992 № 2395-1 «О недрах»); 9) создание и эксплуатация лесоперерабатывающей инфраструктуры; 10) использование химических препаратов, обладающих токсичным, канцерогенным или мутагенным воздействием (далее - токсичные химические препараты); 11) ведение сельского хозяйства, за исключением сенокосения, пчеловодства и товарной аквакультуры (товарного рыбоводства); 12) создание и эксплуатация лесных плантаций;

№ п/п	Целевое назначение лесов	Ограничения использования лесов
1	2	3
		<p>13) строительство и эксплуатация объектов капитального строительства, за исключением велосипедных и беговых дорожек, линейных объектов, гидротехнических сооружений и объектов, необходимых для геологического изучения, разведки и добычи нефти и природного газа;</p> <p>14) сбор лесной подстилки.</p>
	<p>б) леса, выполняющие функции защиты природных и иных объектов:</p> <p>- леса, расположенные в лесопарковых зонах</p> <p>- леса, расположенные в зеленых зонах</p>	<p>Запрещено:</p> <ul style="list-style-type: none"> - создание и эксплуатация лесоперерабатывающей инфраструктуры; - сбор лесной подстилки. <p>Запрещено:</p> <ol style="list-style-type: none"> 1) использование токсичных химических препаратов; 2) осуществление видов деятельности в сфере охотничьего хозяйства; 3) ведение сельского хозяйства; 4) разведка и добыча полезных ископаемых; 5) строительство объектов капитального строительства, за исключением велосипедных и беговых дорожек и гидротехнических сооружений; 6) создание и эксплуатация лесоперерабатывающей инфраструктуры. <p>Запрещено:</p> <ol style="list-style-type: none"> 1) использование токсичных химических препаратов; 2) разведка и добыча полезных ископаемых (за исключением случаев использования лесных участков, в отношении которых лицензии на пользование недрами получены до дня введения в действие ЛК РФ, на срок, не превышающий срока действия таких лицензий); 3) ведение сельского хозяйства, за исключением сенокосения и пчеловодства, а также возведение изгородей в целях сенокосения и пчеловодства; 4) строительство и эксплуатация объектов капитального строительства, за исключением гидротехнических сооружений, линий связи, линий электропередачи, подземных трубопроводов; 5) осуществление видов деятельности в сфере охотничьего хозяйства, если осуществление указанных видов деятельности влечет за собой проведение рубок лесных насаждений или создание объектов охотничьей инфраструктуры; 6) создание и эксплуатация лесоперерабатывающей инфраструктуры.
	<p>в) ценные леса:</p>	<p>Запрещено:</p> <ol style="list-style-type: none"> 1) строительство и эксплуатация объектов капитального строительства, за исключением велосипедных и беговых дорожек, линейных объектов и гидротехнических сооружений; 2) создание и эксплуатация лесоперерабатывающей инфраструктуры. 3) в запретных полосах лесов, расположенных вдоль водных объектов запрещаются строительство и эксплуатация объектов капитального строительства, за исключением линейных объектов, гидротехнических сооружений и объектов, необходимых для геологического изучения, разведки и добычи нефти и природного газа; 4) в лесах, расположенных в орехово-промысловых зонах, запрещается заготовка древесины; 5) сбор лесной подстилки; 6) в противозерозионных лесах запрещена заготовка пневого осмолы.
	<p>г) леса, расположенные на особо охраняемых природных территориях</p>	<p>Запрещено:</p> <ul style="list-style-type: none"> - в лесах, расположенных на территориях государственных природных заповедников, запрещается проведение рубок лесных насаждений на лесных участках, на которых исключается любое вмешательство человека в природные процессы. На иных лесных участках, если это не противоречит правовому режиму особой охраны территорий государственных природных заповедников, допускается проведение выборочных рубок лесных насаждений в целях обеспечения

№ п/п	Целевое назначение лесов	Ограничения использования лесов
1	2	3
		<p>функционирования государственных природных заповедников и жизнедеятельности проживающих в их пределах граждан.</p> <ul style="list-style-type: none"> - в лесах, расположенных на территориях национальных парков, природных парков и государственных природных заказников, запрещается проведение сплошных рубок лесных насаждений, если иное не предусмотрено правовым режимом функциональных зон, установленных в границах этих особо охраняемых природных территорий в соответствии с Федеральным законом от 14.03.1995 № 33-ФЗ «Об особо охраняемых природных территориях». - использование токсичных химических препаратов; - создание и эксплуатация лесоперерабатывающей инфраструктуры; - осуществление деятельности, несовместимой с целевым назначением и полезными функциями защитных лесов. <p>В лесах, расположенных на территориях комплексных (ландшафтных), биологических (ботанических и зоологических), палеонтологических, гидрологических, геологических государственных природных заказников запрещается проведение сплошных рубок лесных насаждений, если иное не предусмотрено положением о соответствующем государственном природном заказнике.</p> <p>В лесах, расположенных на территориях памятников природы, запрещается проведение сплошных рубок лесных насаждений.</p>

3.2. Ограничения по видам особо защитных участков лесов

Ограничения по видам особо защитных участков лесов регламентируются ст.119 ЛК РФ.

В соответствии с ч.6 ст.119 ЛК РФ на особо защитных участках лесов запрещается осуществление деятельности, несовместимой с их целевым назначением и полезными функциями.

Таблица 41

Ограничения по видам особо защитных участков лесов

№ п/п	Виды особо защитных участков лесов	Ограничения использования лесов
1.	Берегозащитные и почвозащитные участки лесов, расположенные вдоль водных объектов, склонов оврагов	<p>В соответствии со ст. 119 ЛК РФ на особо защитных участках лесов, за исключением указанных в ч.3 ст. 119 ЛК РФ, запрещаются:</p> <p>1) проведение сплошных рубок лесных насаждений, за исключением случаев, предусмотренных ч.6 ст.21 ЛК РФ, и случаев, если выборочные рубки не обеспечивают замену лесных насаждений, утрачивающих свои средообразующие, водоохраные, санитарно-гигиенические, оздоровительные и иные полезные функции, на лесные насаждения, обеспечивающие сохранение целевого назначения защитных лесов и выполняемых ими полезных функций;</p> <p>2) ведение сельского хозяйства, за исключением сенокосения, пчеловодства и товарной аквакультуры (товарного</p>
2.	Опушки лесов, граничащие с безлесными пространствами	
3.	Лесосеменные плантации; постоянные лесосеменные участки и другие объекты лесного семеноводства	
4.	Заповедные лесные участки	
5.	Участки лесов с наличием реликтовых и эндемичных растений	
6.	Места обитания редких и находящихся под угрозой исчезновения диких животных	

№ п/п	Виды особо защитных участков лесов	Ограничения использования лесов
7.	Объекты природного наследия	рыболовства);
8.	Полосы леса в горах вдоль верхней его границы с безлесным пространством;	3) строительство и эксплуатация объектов капитального строительства, за исключением линейных объектов и гидротехнических сооружений.
9.	Небольшие участки лесов, расположенные среди безлесных пространств;	Проведение выборочных рубок
10.	Защитные полосы лесов вдоль гребней и линий водоразделов;	допускается только в целях вырубki погибших и поврежденных лесных насаждений.
11.	Участки леса на крутых горных склонах;	Запрещено: - осуществление деятельности, несовместимой с их целевым назначением и полезными защитными функциями;
12.	Особо охраняемые части государственных природных заказников;	- заготовка пневого осмола в противозерозионных лесах, на берегозащитных, почвозащитных участках лесов,
13.	Леса в охранных зонах государственных природных заповедников, национальных парков и памятников, а также территории, зарезервированные для создания особо охраняемых природных территорий федерального значения;	расположенных вдоль водных объектов, склонов оврагов, в лесах научного или исторического значения, а также в молодняках с полнотой 0,8 - 1,0 и несомкнувшихся лесных культурах.
14.	Участки лесов вокруг глухариних токов;	В соответствии со ст. 119 ЛК РФ на заповедных лесных участках запрещаются:
15.	Участки лесов вокруг естественных солонцов;	1) проведение рубок лесных насаждений;
16.	Полосы лесов по берегам рек или иных водных объектов, заселенных бобрами;	2) использование токсичных химических препаратов;
17.	Медоносные участки лесов;	3) ведение сельского хозяйства;
18.	Постоянные пробные площади;	4) разведка и добыча полезных ископаемых;
19.	Участки лесов вокруг санаториев, детских лагерей, домов отдыха, пансионатов, туристических баз и других лечебных и оздоровительных учреждений;	5) строительство и эксплуатация объектов капитального строительства.
20.	Участки лесов вокруг минеральных источников, используемых в лечебных и оздоровительных целях или имеющих перспективное значение;	
21.	Полосы лесов вдоль трасс туристических маршрутов;	
22.	Участки лесов вокруг сельских населенных пунктов и садовых товариществ	
23.	Малонарушенные лесные территории.	

3.3. Ограничения по видам использования лесов

Настоящий лесохозяйственный регламент обязателен для исполнения гражданами, юридическими лицами, осуществляющими использование, охрану, защиту, воспроизводство лесов в границах Юринского лесничества (ст.87 ЛК РФ).

Невыполнение гражданами, юридическими лицами, осуществляющими использование лесов, лесохозяйственного регламента является основанием для досрочного расторжения договоров аренды лесного участка или договоров купли-продажи лесных насаждений, а также принудительного прекращения права постоянного (бессрочного) пользования лесным участком или безвозмездного пользования лесным участком, прекращения сервитута, публичного сервитута (ст. 24 ЛК РФ).

Таблица 42

Ограничения по видам использования лесов

№ пп	Виды разрешенного использования лесов	Ограничения
1	2	3
1	заготовка древесины	<p>Если иное не установлено ЛК РФ для заготовки древесины на лесосеке (территории, на которой расположены предназначенные для рубки лесные насаждения) допускается осуществление рубок:</p> <ul style="list-style-type: none"> а) спелых, перестойных лесных насаждений; б) средневозрастных, припевающих, спелых, перестойных лесных насаждений при осуществлении мероприятий по сохранению лесов; в) лесных насаждений любого возраста на лесных участках, предназначенных для строительства, реконструкции и эксплуатации объектов, предусмотренных ст. 13, 14, 21 и 21.1 ЛК РФ, для выполнения работ, предусмотренных статьей 68.3 ЛК РФ. <p>Заготовка древесины осуществляется в пределах расчетной лесосеки лесничества, по видам целевого назначения лесов, хозяйствам и преобладающим породам.</p> <p>Объем древесины, заготовленной при ликвидации чрезвычайной ситуации в лесах, возникшей вследствие лесных пожаров, и последствий этой чрезвычайной ситуации, а также при ликвидации очагов вредных организмов в расчетную лесосеку не включается.</p> <p>При заготовке древесины:</p> <ul style="list-style-type: none"> а) не допускается использование русел рек и ручьев в качестве трасс волоков и лесных дорог; б) не допускается повреждение лесных насаждений, растительного покрова и почв, захламление лесов промышленными и иными отходами за пределами лесосеки на смежных с ними 50-метровых полосах; в) не допускается повреждение дорог, мостов, просек, осушительной сети, дорожных, гидромелиоративных и других сооружений, русел рек и ручьев; г) запрещается оставление завалов (включая срубленные и оставленные на лесосеке деревья) и срубленных зависших деревьев, повреждение или уничтожение подроста, подлежащего сохранению; д) запрещается уничтожение или повреждение граничных, квартальных, лесосечных и других столбов и знаков; е) запрещается рубка и повреждение деревьев, не предназначенных для рубки и подлежащих сохранению в соответствии с Правилами заготовки древесины и лесным законодательством Российской Федерации, в том числе источников обсеменения и плюсовых деревьев; ж) не допускается заготовка древесины по истечении разрешенного срока (включая предоставление отсрочки), а также заготовка древесины после приостановления или прекращения

№ пп	Виды разрешенного использования лесов	Ограничения
1	2	3
		<p>права пользования лесным участком;</p> <p>з) не допускается оставление не вывезенной в установленный срок (включая предоставление отсрочки) древесины на лесосеке;</p> <p>и) не допускается вывозка, трелевка (транспортировка) древесины в места, не предусмотренные проектом освоения лесов или технологической картой лесосечных работ;</p> <p>к) не допускается невыполнение или несвоевременное выполнение работ по очистке лесосеки от порубочных остатков (остатков древесины, образующихся на лесосеке при валке и трелевке (транспортировке) деревьев, а также при очистке стволов от сучьев, включающих вершинные части срубленных деревьев, откомлевки, сучья, хворост);</p> <p>л) не допускается уничтожение верхнего плодородного слоя почвы вне волоков и погрузочных площадок.</p> <p>Перечень видов (пород) деревьев и кустарников, заготовка древесины которых не допускается, утвержден приказом Рослесхоза от 05.12.2011 № 513.</p> <p>При заготовке древесины на лесосеках не допускается рубка жизнеспособных деревьев ценных древесных пород (дуба, бука, ясеня, кедра, липы, граба, ильма, ольхи черной, каштана посевного), произрастающих на границе их естественного ареала (в случаях, когда доля площади насаждений с долей соответствующей древесной породы в составе лесов не превышает одного процента от площади лесничества).</p> <p>Подлежат сохранению деревья, кустарники и лианы, занесенные в Красную книгу Российской Федерации, в Красную книгу Республики Марий Эл.</p> <p>При заготовке древесины в целях повышения биоразнообразия лесов на лесосеках могут сохраняться отдельные деревья в любом ярусе и их группы (старовозрастные деревья, деревья с дуплами, гнездами птиц, а также потенциально пригодные для гнездования и мест укрытия мелких животных).</p>
2	заготовка живицы	<p>Не допускается проведение подсочки:</p> <p>лесных насаждений в очагах вредных организмов до их ликвидации;</p> <p>лесных насаждений, поврежденных и ослабленных вследствие воздействия лесных пожаров, вредных организмов и других негативных факторов;</p> <p>лесных насаждений в лесах, где в соответствии с законодательством Российской Федерации не допускается проведение сплошных или выборочных рубок спелых и перестойных лесных насаждений в целях заготовки древесины;</p> <p>лесных насаждений, расположенных на постоянных лесосеменных участках, лесосеменных плантациях, генетических резерватах, а также плюсовых деревьев, семенников, семенных куртин и полос.</p>
3	заготовка и сбор недревесных лесных ресурсов	<p>Заготовка пневого осмола не допускается в противозерозионных лесах, на берегозащитных, почвозащитных участках лесов, расположенных вдоль водных объектов, склонов оврагов, в лесах научного или исторического значения, а также в молодняках с полнотой 0,8 - 1,0 и несомкнувшихся лесных культурах.</p> <p>Заготовка еловых, пихтовых, сосновых лап разрешается только со срубленных деревьев на лесосеках при проведении выборочных и сплошных рубок, за исключением опытных и экспериментальных рубок, отбора модельных деревьев на постоянных пробных площадях в лесах, переданных для осуществления научно-исследовательской деятельности, образовательной деятельности.</p> <p>Запрещается сбор подстилки в лесах, выполняющих функции защиты природных и иных объектов, в лесах, расположенных в водоохранных зонах, в ценных лесах.</p>

№ пп	Виды разрешенного использования лесов	Ограничения
1	2	3
4	заготовка пищевых лесных ресурсов и сбор лекарственных растений	<p>Запрещается:</p> <ul style="list-style-type: none"> заготовка и сбор грибов и дикорастущих растений, виды которых занесены в Красную книгу Российской Федерации, Красную книгу Республики Марий Эл, а также грибов и дикорастущих растений, которые признаются наркотическими средствами в соответствии с Федеральным законом от 08.01.1998 № 3-ФЗ «О наркотических средствах и психотропных веществах»; рубка плодоносящих деревьев и обрезка ветвей для заготовки плодов; при заготовке орехов запрещается рубка деревьев и кустарников, а также применение способов, приводящих к повреждению деревьев и кустарников; вырывать растения с корнями, повреждать листья (вайи) и корневища. <p>Заготовка других видов пищевых ресурсов должна вестись способами, не ухудшающими состояние их зарослей.</p> <p>Заготовка березового сока осуществляется способом подсочки в насаждениях, где проводятся выборочные рубки, разрешается с деревьев, намеченных в рубку.</p> <p>Заготовка пищевых лесных ресурсов и лекарственных растений осуществляется в сроки, установленные лесохозяйственным регламентом.</p>
5	осуществление видов деятельности в сфере охотничьего хозяйства	<p>В соответствии со ст. 114, 116 Лесного кодекса Российской Федерации осуществление видов деятельности в сфере охотничьего хозяйства запрещается в лесах, расположенных в зеленых зонах (если осуществление указанных видов деятельности влечет за собой проведение рубок лесных насаждений или создание объектов охотничьей инфраструктуры), в лесах, расположенных в лесопарковых зонах, городских лесах.</p>
6	ведение сельского хозяйства	<p>Запрещается:</p> <ul style="list-style-type: none"> в лесах, расположенных в водоохранных зонах, за исключением сенокосения, пчеловодства и товарной аквакультуры (товарного рыболовства); в лесах, расположенных в лесопарковых зонах, городских лесах; в лесах, расположенных в зеленых зонах, за исключением сенокосения и пчеловодства (без возведения изгородей в указанных целях); на особо защитных участках лесов, за исключением, указанных в ч.3 ст.119 ЛК РФ, за исключением сенокосения, пчеловодства и товарной аквакультуры (товарного рыболовства); на заповедных лесных участках. <p>Выпас сельскохозяйственных животных не допускается на участках:</p> <ul style="list-style-type: none"> занятых лесными культурами, естественными молодняками ценных древесных пород, насаждениями с развитым жизнеспособным подростом; селекционно-лесосеменных, сосновых, елово-пихтовых, ивовых, твердолиственных, орехоплодных плантаций; с проектируемыми мероприятиями по содействию естественному лесовосстановлению и лесовосстановлению хвойными и твердолиственными породами; с легкоразмываемыми и развеиваемыми почвами. <p>Из земель лесного фонда для сенокосения, для выпаса сельскохозяйственных животных, для выращивания сельскохозяйственных культур и иной сельскохозяйственной деятельности, для размещения ульев и пчел должны использоваться нелесные земли, а также земли, предназначенные для лесовосстановления (вырубки, гари, редины, пустыри, прогалины и другие), до проведения на них лесовосстановления. В необходимых случаях для сенокосения могут использоваться пригодные для этой цели участки малоценных лесных</p>

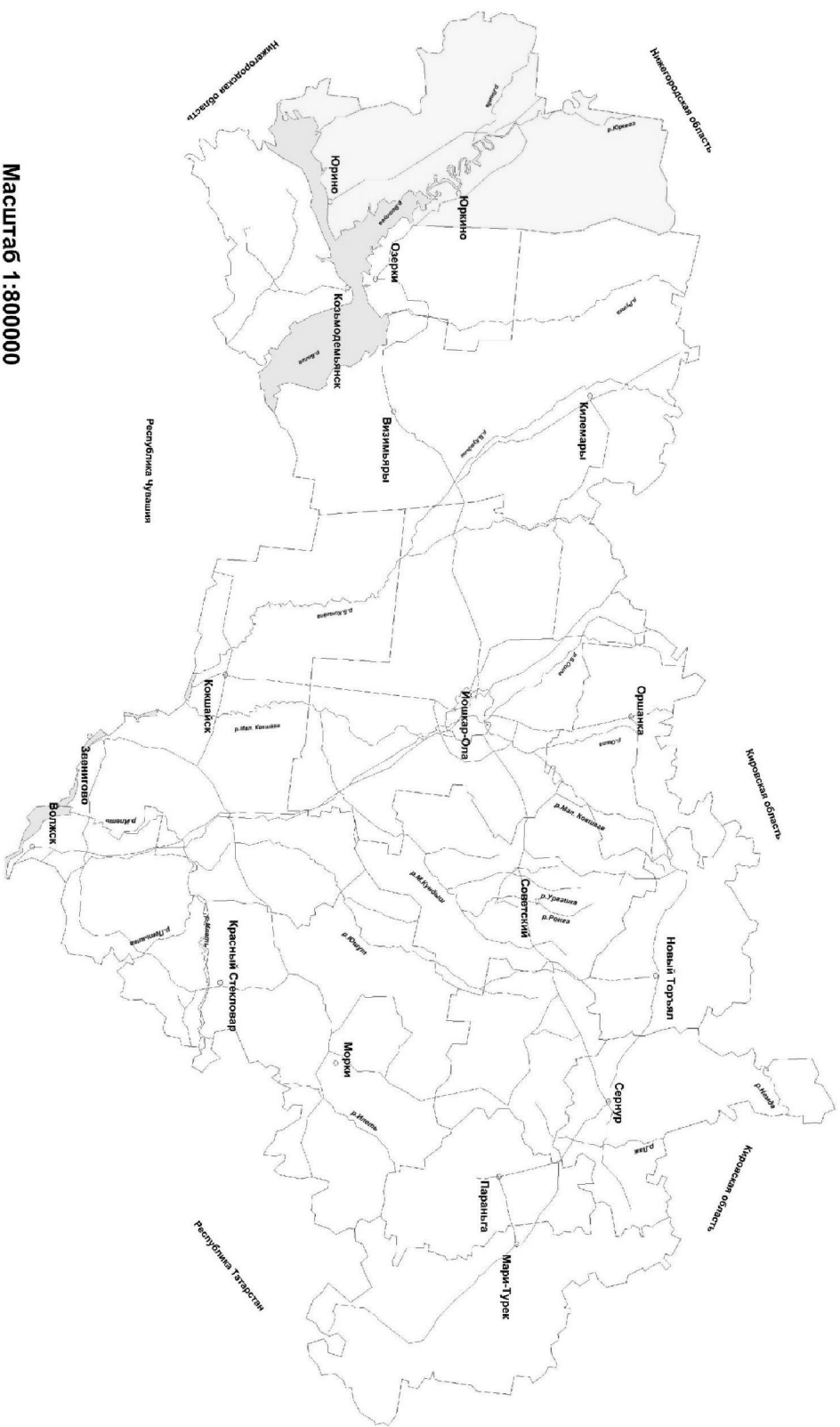
№ пп	Виды разрешенного использования лесов	Ограничения
1	2	3
		насаждений, не планируемые под реконструкцию лесных насаждений.
7	осуществление научно-исследовательской деятельности, образовательной деятельности	<p>Запрещается:</p> <ul style="list-style-type: none"> повреждение лесных насаждений, растительного покрова и почв за пределами предоставленного лесного участка; захламление предоставленного лесного участка и территории за его пределами строительным и бытовым мусором, отходами древесины, иными видами отходов; загрязнение площади предоставленного лесного участка и территории за его пределами химическими и радиоактивными веществами. <p>Земли, нарушенные при использовании лесов для научно-исследовательской деятельности, образовательной деятельности, подлежат рекультивации в срок не более 1 года после завершения работ.</p>
8	осуществление рекреационной деятельности	<p>На лесных участках, предоставленных для осуществления рекреационной деятельности, подлежат сохранению природные ландшафты, объекты животного мира, растительного мира, водные объекты.</p> <p>Лица, использующие леса для рекреационной деятельности, обязаны осуществлять использование лесов способами и технологиями, предотвращающими возникновение эрозии почв, исключаящими или ограничивающими негативное воздействие на последующее воспроизводство лесов, а также на состояние водных и других природных объектов.</p> <p>При осуществлении рекреационной деятельности в лесах в период противопожарного сезона устройство мест отдыха, туристических стоянок и проведение других массовых мероприятий разрешается только по согласованию с органами государственной власти или органами местного самоуправления, указанными в пункте 4 Правил пожарной безопасности в лесах, при условии оборудования на используемых лесных участках мест для разведения костров и сбора мусора.</p> <p>Не допускается ухудшение санитарного и лесопатологического состояния лесов, расположенных на предоставленных гражданам и юридическим лицам лесных участках, и лесных участках, прилегающих к ним, при использовании лесов для рекреационной деятельности.</p>
9	создание лесных плантаций и их эксплуатация	Запрещается создание и эксплуатация лесных плантаций в лесах, расположенных в водоохраных зонах.
10	выращивание лесных плодовых, ягодных, декоративных растений, лекарственных растений	Лица, арендующие лесные участки для выращивания лесных плодовых, ягодных декоративных растений, лекарственных растений, обязаны осуществлять использование лесов способами и технологиями, предотвращающими возникновение эрозии почв, исключаящими негативное воздействие на последующее воспроизводство лесов, а также на состояние природных объектов.
11	создание лесных питомников и их эксплуатация	<p>Для выращивания саженцев, сеянцев в лесных питомниках не допускается применение семян лесных растений, посевные и иные качества которых не проверены.</p> <p>В лесных питомниках допускается выращивание саженцев, сеянцев из семян лесных растений из лесосеменных районов вне расположения лесного питомника с последующим использованием сеянцев и саженцев в соответствии с Порядком использования районированных семян лесных растений основных лесных древесных пород, утвержденным приказом Минприроды России от 09.11.2020 № 909, и Лесосеменным районированием, установленным приказом Рослесхоза от 08.10.2015 № 353 «Об установлении лесосеменного районирования».</p>
12	осуществление	Запрещается разведка и добыча полезных ископаемых в лесах,

№ пп	Виды разрешенного использования лесов	Ограничения
1	2	3
	геологического изучения недр, разведка и добыча полезных ископаемых	<p>расположенных в зеленых зонах и лесах, расположенных в лесопарковых зонах (ст. 114 ЛК РФ), в городских лесах (ст. 116 ЛК РФ).</p> <p>Запрещается разведка и добыча полезных ископаемых на заповедных лесных участках (ст. 119 ЛК РФ).</p> <p>Не допускается:</p> <ul style="list-style-type: none"> а) валка деревьев и расчистка от древесной растительности с помощью бульдозеров, захламление порубочными остатками приграничных полос и опушек, повреждение стволов и скелетных корней опушечных деревьев, оставление (хранение) свежесрубленной древесины в лесу в летний период без принятия мер по предохранению ее от заселения стволовыми вредителями в соответствии с Правилами санитарной безопасности в лесах, утвержденными в порядке, установленном Лесным кодексом; б) затопление и длительное подтопление лесных насаждений; в) повреждение лесных насаждений, растительного покрова и почв за пределами земель, на которых осуществляется использование лесов; г) захламление лесов отходами производства и потребления; д) загрязнение площади земель, на которых осуществляется использование лесов и территории за ее пределами, химическими и радиоактивными веществами; е) проезд транспортных средств и иных механизмов по произвольным, неустановленным маршрутам, в том числе за пределами земель, на которых осуществляется использование лесов. <p>Лица, осуществляющие использование лесов в целях осуществления геологического изучения недр, разведки и добычи полезных ископаемых, обеспечивают:</p> <ul style="list-style-type: none"> а) регулярное проведение очистки используемых лесов и примыкающих опушек леса, искусственных и естественных водотоков от захламления отходами производства и потребления; б) восстановление нарушенных производственной деятельностью лесных дорог, осушительных канав, дренажных систем, мостов, других гидромелиоративных сооружений, квартальных столбов, квартальных просек, аншлагов, элементов благоустройства территории лесов; в) консервацию или ликвидацию объектов, связанных с осуществлением геологического изучения недр, разведки и добычи полезных ископаемых, по истечении сроков выполнения соответствующих работ и рекультивацию земель, которые использовались для строительства, реконструкции и (или) эксплуатации указанных объектов, не связанных с созданием лесной инфраструктуры, в соответствии с законодательством Российской Федерации; г) принятие необходимых мер по устранению аварийных ситуаций, а также ликвидации их последствий, возникших по вине указанных лиц; д) активное использование земель, занятых квартальными просеками, лесными дорогами, и других, не покрытых лесом земель в целях планирования и проведения сейсморазведочных работ, в том числе перебазировки подвижного состава и грузов. <p>Объекты капитального строительства, связанные с организацией указанной в п. 1 ч. 1 ст. 21 ЛК РФ деятельности, по истечении сроков выполнения соответствующих работ подлежат сносу, консервации или ликвидации в соответствии с законодательством о недрах.</p>
13	строительство и эксплуатация водохранилищ и иных искусственных водных объектов, создание	Лесные участки используются для строительства и эксплуатации водохранилищ и иных искусственных водных объектов, создания и расширения территорий морских и речных портов, строительства, реконструкции и эксплуатации

№ пп	Виды разрешенного использования лесов	Ограничения
1	2	3
	и расширение территорий морских и речных портов, строительство, реконструкция и эксплуатация гидротехнических сооружений	гидротехнических сооружений в соответствии с водным законодательством. Объекты капитального строительства, не связанные с созданием лесной инфраструктуры и являющиеся гидротехническими сооружениями, по окончании срока их эксплуатации подлежат сносу, консервации или ликвидации в соответствии с водным законодательством и законодательством о безопасности гидротехнических сооружений.
14	строительство, реконструкция, эксплуатация линейных объектов	<p>В соответствии с п. 5 ч. 2 ст. 114 ЛК РФ в лесах, расположенных в лесопарковых зонах, запрещается строительство объектов капитального строительства, за исключением велосипедных и беговых дорожек и гидротехнических сооружений.</p> <p>В соответствии с п. 3 ч. 4 статьи 114 ЛК Российской Федерации в лесах, расположенных в зеленых зонах, запрещается строительство и эксплуатация объектов капитального строительства, за исключением гидротехнических сооружений, линий связи, линий электропередачи, подземных трубопроводов.</p> <p>При использовании лесов в целях строительства, реконструкции и эксплуатации линейных объектов не допускается:</p> <ul style="list-style-type: none"> повреждение лесных насаждений, растительного покрова и почв за пределами земель, на которых осуществляется использование лесов, и охранной зоны линейных объектов; захламление территорий, прилегающих к землям, на которых осуществляется использование лесов, строительным и бытовым мусором, отходами древесины; загрязнение земель, на которых осуществляется использование лесов, и территорий, прилегающих к землям, на которых осуществляется использование лесов, химическими и радиоактивными веществами; проезд транспортных средств, механизмов по произвольным, неустановленным маршрутам. <p>Земли, нарушенные или загрязненные химическими веществами, в том числе радиоактивными, иными веществами и микроорганизмами, содержание которых не соответствует нормативам качества окружающей среды, при использовании лесов для строительства, реконструкции, эксплуатации линейных объектов, подлежат рекультивации в соответствии с пунктом 6 постановления Правительства Российской Федерации от 10 июля 2018 г. № 800 «О проведении рекультивации и консервации земель».</p> <p>В защитных лесах предусмотренные ч.5 ст.21 ЛК РФ выборочные рубки и сплошные рубки деревьев, кустарников, лиан допускаются в случаях, если строительство, реконструкция, капитальный ремонт и эксплуатация объектов капитального строительства, не связанных с созданием лесной инфраструктуры, в целях, предусмотренных пунктами 1-3 части 1 статьи 21 ЛК РФ, не запрещены или не ограничены в соответствии с законодательством Российской Федерации.</p>
15	создание и эксплуатация объектов лесоперерабатывающей инфраструктуры	<p>В соответствии с ч.2 ст.14 ЛК РФ создание и эксплуатация лесоперерабатывающей инфраструктуры запрещается в защитных лесах, а также в иных предусмотренных ЛК РФ, другими федеральными законами случаях.</p> <p>При использовании лесов для создания и эксплуатации объектов лесоперерабатывающей инфраструктуры должны исключаться случаи:</p> <ul style="list-style-type: none"> загрязнения (в том числе радиоактивными веществами) лесов и иного негативного воздействия на леса в соответствии со ст.60.13 ЛК РФ; въезда транспортных средств в целях обеспечения пожарной в лесах и санитарной безопасности в лесах в соответствии со ст. 53.5 ЛК РФ.

№ пп	Виды разрешенного использования лесов	Ограничения
1	2	3
16	осуществление религиозной деятельности	В соответствии со ст. 27 ЛК РФ
17	выполнение изыскательских работ	В соответствии со ст. 27 ЛК РФ
18	осуществление рыболовства, за исключением любительского рыболовства	Не допускается: повреждение лесных насаждений, растительного покрова и почв за пределами предоставленного лесного участка; захламление предоставленного лесного участка и территории за его пределами строительным и бытовым мусором, отходами древесины; загрязнение площади предоставленного лесного участка и территории за его пределами химическими и радиоактивными веществами.

Карта-схема Республики Марий Эл с выделением территории Юринского лесничества
(Приложение 1 к Лесохозяйственному регламенту Юринского лесничества)

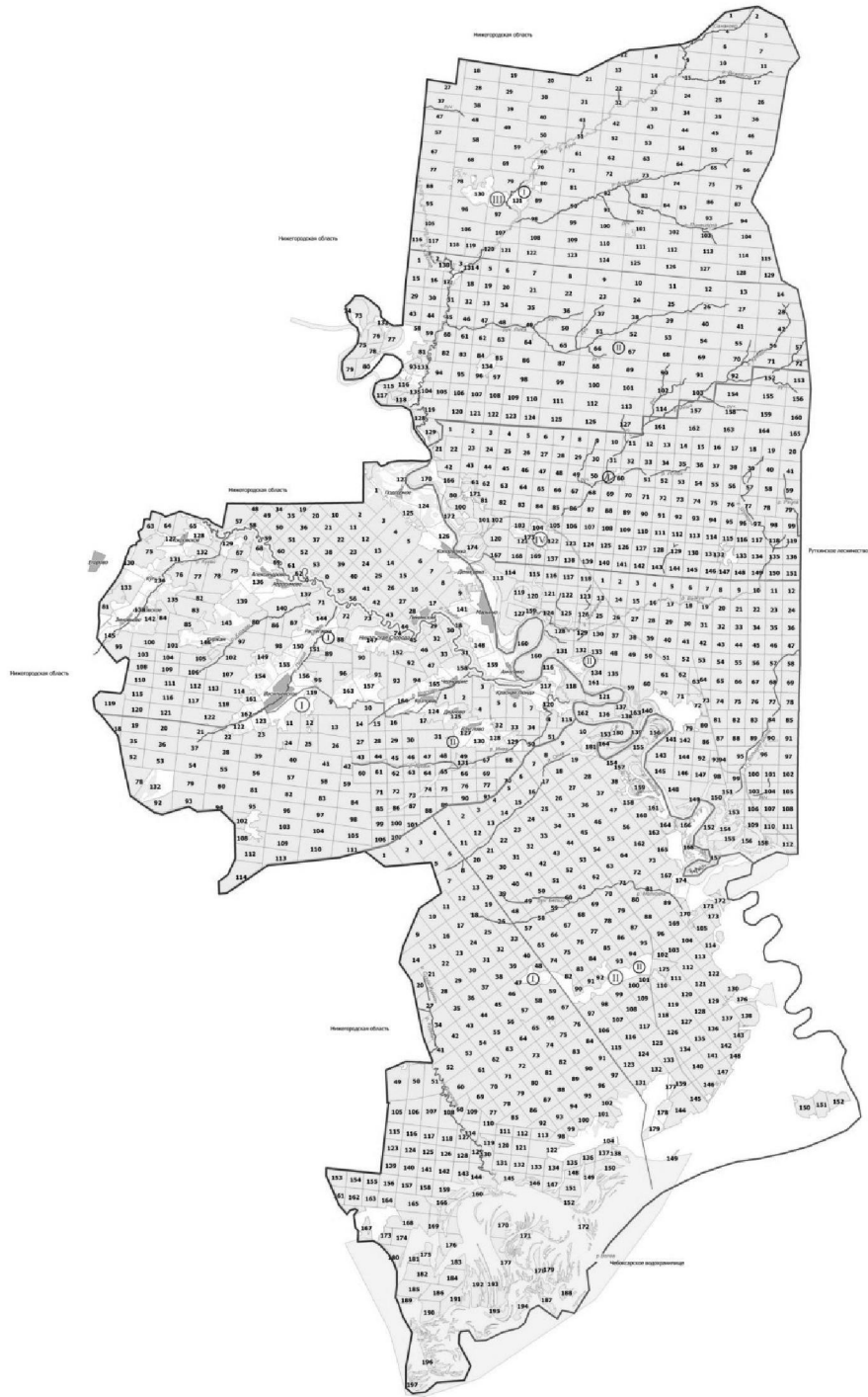


Масштаб 1:800000

Карта-схема территории

Юриинского лесничества
с распределением территории лесничества и участков лесничества
по лесохозяйственным зонам и лесным районам
(Приложение 2 к Лесохозяйственному регламенту Юриинского лесничества)

Масштаб 1:100000
Общая площадь 179747



ЭКСПЛИКАЦИЯ

№	Наименование участка леса	Площадь, га	Наименование лесного участка	Площадь, га
I	Абросимовское	14556	I Абросимовский	21642
			II Ветлужский	18284
II	Дерезушское	24185	I Дерезушский	2581
			II Юриинский	22892
III	Кузьминское	25920	I Кузьминский	2557
			II Колоцкий	21973
III	Юриинское	25929	I Юриинский	21212
			II Юриинский	19274

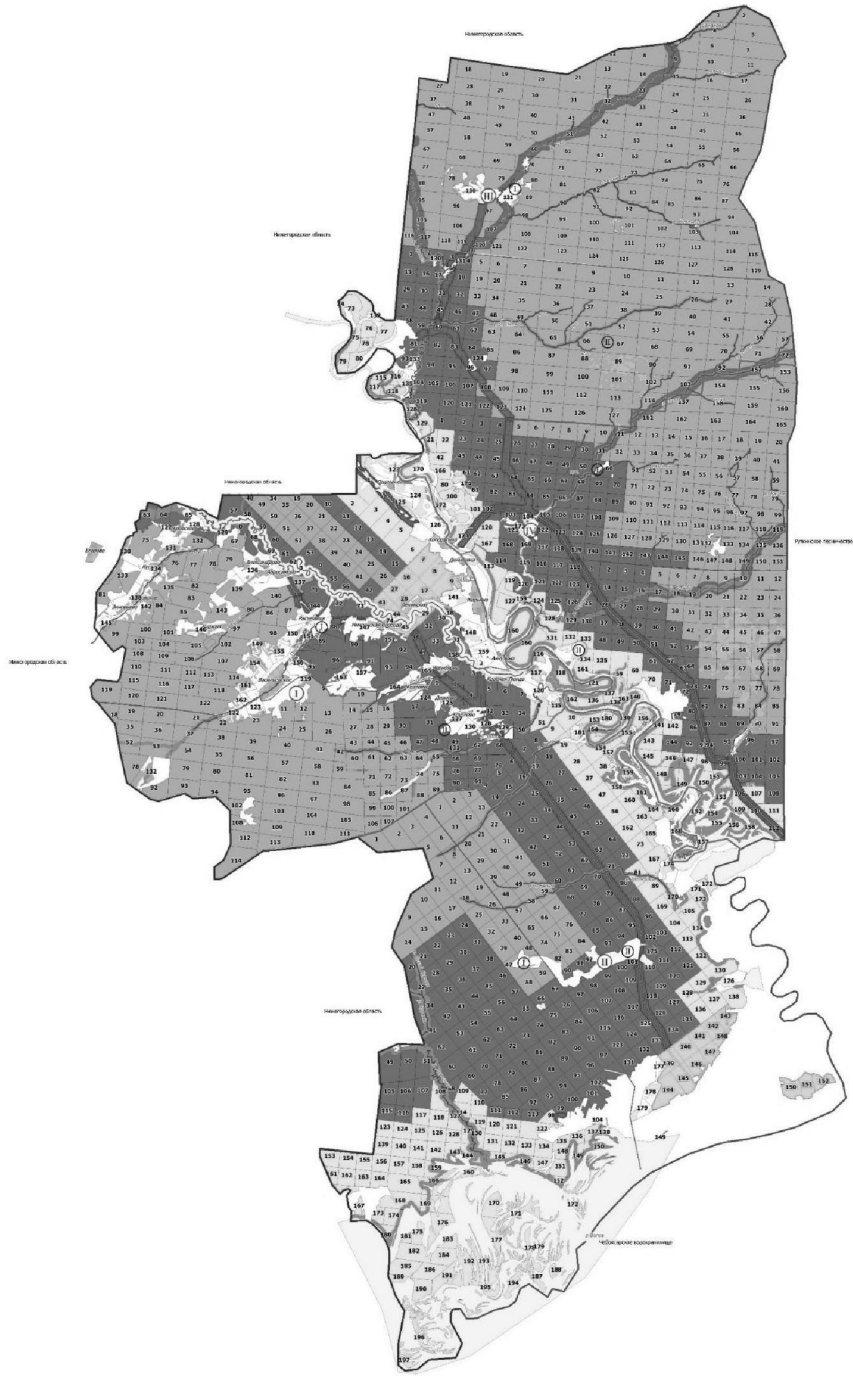
Легенда		
ГРАНИЦЫ	ЛЕСНЫЕ ОБЪЕКТЫ	ГИДРОГРАФИ
ОБЛАСТЬ	АВТОМОБИЛЬНЫЕ ДОРОГИ	А. ШУБЕН
РАЙОНОВ	ГРУНТОВЫЕ ДОРОГИ	Рельеф местности
ЛЕСНИЧЕСТВ	ДОРОГИ ЛЕСНЫЕ	Средняя плановая высота
УЧАСТКОВ ЛЕСНИЧЕСТВ		Средняя плановая глубина
КОСЫХ ЧАСТЕЙ		
ЗАКОНДНИКОВ		
КВАРТАЛЬНЫЕ ПРОСКИ		
КВАРТАЛОВ ПО ССТ. РУБКАМ		

Карта-схема подразделения лесов

Юрвского лесничества
по лесному массивам

(Приложение 3 к Лесохозяйственному регламенту Юрвского лесничества)

Масштаб 1:100000
Общая площадь: 179747



ЭКСПЛИКАЦИЯ

№	Наименование участка леса	Площадь, га	Наименование лесного участка	Площадь, га
I	Аброовикое	14256	I Аброовикое	21642
II	Доругувикое	24185	II Виздрувикое	19246
III	Кууликое	22929	I Доругувикое	23851
			II Юрвское	22992
			III Кууликое	28557
			IV Козоское	21973
III	Юрвское	22929	V Арооское	21212
			VI Юрвское	19274

КАТЕГОРИИ ЗАДЕРЖАНИЯ ЛЕСОВ	
КАТЕГОРИЯ	ОБЪЕМЫ ЗАДЕРЖАНИЯ
1	1
2	2
3	3
4	4
5	5
6	6
7	7
8	8
9	9
10	10
11	11
12	12
13	13
14	14
15	15
16	16
17	17
18	18
19	19
20	20
21	21
22	22
23	23
24	24
25	25
26	26
27	27
28	28
29	29
30	30
31	31
32	32
33	33
34	34
35	35
36	36
37	37
38	38
39	39
40	40
41	41
42	42
43	43
44	44
45	45
46	46
47	47
48	48
49	49
50	50
51	51
52	52
53	53
54	54
55	55
56	56
57	57
58	58
59	59
60	60
61	61
62	62
63	63
64	64
65	65
66	66
67	67
68	68
69	69
70	70
71	71
72	72
73	73
74	74
75	75
76	76
77	77
78	78
79	79
80	80
81	81
82	82
83	83
84	84
85	85
86	86
87	87
88	88
89	89
90	90
91	91
92	92
93	93
94	94
95	95
96	96
97	97
98	98
99	99
100	100
101	101
102	102
103	103
104	104
105	105
106	106
107	107
108	108
109	109
110	110
111	111
112	112
113	113
114	114
115	115
116	116
117	117
118	118
119	119
120	120
121	121
122	122
123	123
124	124
125	125
126	126
127	127
128	128
129	129
130	130
131	131
132	132
133	133
134	134
135	135
136	136
137	137
138	138
139	139
140	140
141	141
142	142
143	143
144	144
145	145
146	146
147	147
148	148
149	149
150	150
151	151
152	152
153	153
154	154
155	155
156	156
157	157
158	158
159	159
160	160
161	161
162	162
163	163
164	164
165	165
166	166
167	167
168	168
169	169
170	170
171	171
172	172
173	173
174	174
175	175
176	176
177	177
178	178
179	179
180	180
181	181
182	182
183	183
184	184
185	185
186	186
187	187
188	188
189	189
190	190
191	191
192	192
193	193
194	194
195	195
196	196
197	197
198	198
199	199
200	200