



МАРИЙ ЭЛ РЕСПУБЛИКЫН
ТҮВЫРА, ПЕЧАТЬ ДА КАЛЫК-
ВЛАКЫН ПАШАШТ ШОТЫШТО
МИНИСТЕРСТВЫЖЕ

МИНИСТЕРСТВО КУЛЬТУРЫ,
ПЕЧАТИ И ПО ДЕЛАМ
НАЦИОНАЛЬНОСТЕЙ
РЕСПУБЛИКИ МАРИЙ ЭЛ

Ш Ü Д Ы К

П Р И К А З

07 июня 2017. № 142

**Об утверждении предмета охраны объекта культурного
наследия (памятника истории и культуры) народов
Российской Федерации регионального значения
«Столб пограничный»**

В соответствии с Федеральным законом от 25 июня 2002 г. № 73-ФЗ «Об объектах культурного наследия (памятниках истории и культуры) народов Российской Федерации» п р и к а з ы в а ю :

1. Утвердить предмет охраны объекта культурного наследия (памятника истории и культуры) народов Российской Федерации регионального значения «Столб пограничный», расположенного по адресу: Республика Марий Эл, Горномарийский район, дер. Актушево, принятого на государственную охрану постановлением Правительства Республики Марий Эл от 27 июня 2007 г. № 162 «О мерах по обеспечению сохранности объектов культурного наследия (памятников истории и культуры) народов Российской Федерации, расположенных на территории Республики Марий Эл» (регистрационный номер в едином государственном реестре объектов культурного наследия (памятников истории и культуры) народов Российской Федерации - 121510298780005) согласно приложению к настоящему приказу.

2. Контроль за исполнением настоящего приказа возложить на заместителя министра Матвеева М.И.

Министр культуры, печати
и по делам национальностей
Республики Марий Эл


К. Иванов

Министерство внутренней политики,
развития местного самоуправления и юстиции
Республики Марий Эл
Внесен в Реестр нормативных
правовых актов органов исполнительной власти
Республики Марий Эл

Регистрационный номер

120320210043





« 10 » 06 20 21 г.




Приложение к приказу
Министерства культуры, печати
и по делам национальностей
Республики Марий Эл
от « 07 » июня 2021 г. № 142

**Предмет охраны объекта культурного наследия
(памятника истории и культуры) народов
Российской Федерации регионального значения
«Столб пограничный»
(Республика Марий Эл, Горномарийский район, дер. Актушево)**





Особенности объекта культурного наследия (памятника истории и культуры) народов Российской Федерации, послужившие основанием для включения его в единый государственный реестр объектов культурного наследия (памятников истории и культуры) народов Российской Федерации и подлежащие обязательному сохранению:

№ п/п	Наименование и описание предмета охраны	Фото предмета охраны
1.	Стилистические характеристики:	
1.1	Классицизм XIX века.	 <p>Общий вид объекта с востока.</p>
2.	Градостроительные характеристики:	
2.1	Местоположение объекта в 200 метрах к северу от деревни Актушево.	 <p>Фрагмент плана Горномарийского района.</p>

2.2	<p>Историческая роль межевого пограничного столба, установленного в XIX веке на холме (возвышенном участке холмистой местности) на границе Нижегородской и Казанской губерний.</p>	
2.3	<p>Видовые характеристики объекта с разных точек обзора: панорамные точки визуального восприятия объекта и композиционно взаимосвязанного с ним природного окружения, в том числе, от деревни Актушево, расположенной на Московско-Казанском участке знаменитого Екатерининского тракта («Кандальная дорога»).</p>	<p>Вид на объект с юго-востока.</p>  <p>Вид на объект с юго-запада.</p>  <p>Вид на объект с северо-востока.</p>
3.	<p>Объемно-пространственная и конструктивная схема:</p>	
3.1	<p>Четырехгранный обелиск в виде усеченной пирамиды, увенчанной гербом Российской Империи, на невысоком квадратном в плане цоколе, установленном на плите.</p>	 <p>Вид на объект с юго-запада.</p>

3.2	Размеры памятника: общая высота столба - 4,8 м; размеры столба в плане основания - 0,97 х 0,97 (м); размеры плиты основания столба - 2,5 х 2,5 х 0,15 (м).	 <p data-bbox="965 694 1337 728">Вид на объект с северо-востока.</p>
3.3	Подлинный материал строительных конструкций: глиняный обожженный кирпич на известковом растворе.	
3.4	Подлинные бутовые фундаменты.	
4. Композиция и архитектурно-художественное оформление фасадов:		
4.1	Внешний облик памятника и отдельных частей, декоративное убранство фасадов.	 <p data-bbox="917 1400 1385 1433">а) Восточный фасад; б) Западный фасад.</p>
4.2	Равновеликие кирпичные фасады столба с обмазкой известью и сохранением фактуры кладки.	
 <p data-bbox="1050 2027 1252 2060">Северный фасад.</p>		

4.3.	Вертикальный цоколь высотой - 0,89 м с прямоугольными шишами по сторонам света на плинте из тесаного профилированного кирпича.	 <p data-bbox="991 658 1321 685">Фрагмент северного фасада.</p>
4.4	Четырехрядный поясok над цоколем высотой - 0,30 м с тесаными профилированными кирпичами нижнего ряда.	 <p data-bbox="991 934 1321 960">Фрагмент северного фасада.</p>
4.5	Ствол столба с наклоном граней внутрь от верха цокольного пояска до венчающего карниза, размеры в плане у карниза - 0,55 x 0,55 (м).	 <p data-bbox="1050 1650 1262 1677">Восточный фасад</p>
4.6	Венчающий трехрядный карниз.	 <p data-bbox="986 2092 1326 2119">Фрагмент восточного фасада.</p>
4.7	Герб Российской Империи - двуглавый орел на шпиле, венчающий столб, общие размеры - 0,461 x 0,500 (м); материал - бронза.	

4.8	<p>Герб Казанской губернии на южной грани столба, общие размеры 0,515 x 0,500 (м), отметка низа 3,815 (м); материал - бронза.</p>	 <p>Фрагмент восточного фасада.</p>
4.9	<p>Герб Нижегородской губернии на западной грани столба; общие размеры - 0,515 x 0,500 (м); материал - бронза.</p>	 <p>Фрагмент западного фасада.</p>
4.10	<p>Текстовые указатели в нишах цоколя (местоположение, надпись (текст)): «Казанская губерния» на южном фасаде; «Нижегородская губерния» на западном фасаде; общие размеры - 0,515 x 0,500 (м).</p>	 <p>Фрагмент восточного фасада</p>  <p>Фрагмент западного фасада</p>