



**МАРИЙ ЭЛ РЕСПУБЛИКЫН
ТҮВЫРА, ПЕЧАТЬ ДА КАЛЫК-
ВЛАКЫН ПАШАШТ ШОТЫШТО
МИНИСТЕРСТВЫЖЕ**

**МИНИСТЕРСТВО КУЛЬТУРЫ,
ПЕЧАТИ И ПО ДЕЛАМ
НАЦИОНАЛЬНОСТЕЙ
РЕСПУБЛИКИ МАРИЙ ЭЛ**

Ш У Д Ы К

П Р И К А З

27 мая 2020 г. № 129

**О внесении изменений в приказ
Министерства культуры, печати и по делам национальностей
Республики Марий Эл от 2 декабря 2014 г. № 603**

П р и к а з ы в а ю:

Внести в приказ Министерства культуры, печати и по делам национальностей Республики Марий Эл от 2 декабря 2014 г. № 603 «Об утверждении границ территории объекта культурного наследия (памятника истории и культуры) народов Российской Федерации (объекта археологического наследия) «Сутыри. Поселение Па» и утверждении зоны с особыми условиями использования территории» следующие изменения:

1) в наименовании и в пунктах 1, 3, 4 слова «Сутыри. Поселение Па» заменить словами «пос. Юрино. Поселение II (Сутырское)»;

2) пункт 2 признать утратившим силу;

3) в приложении № 1:

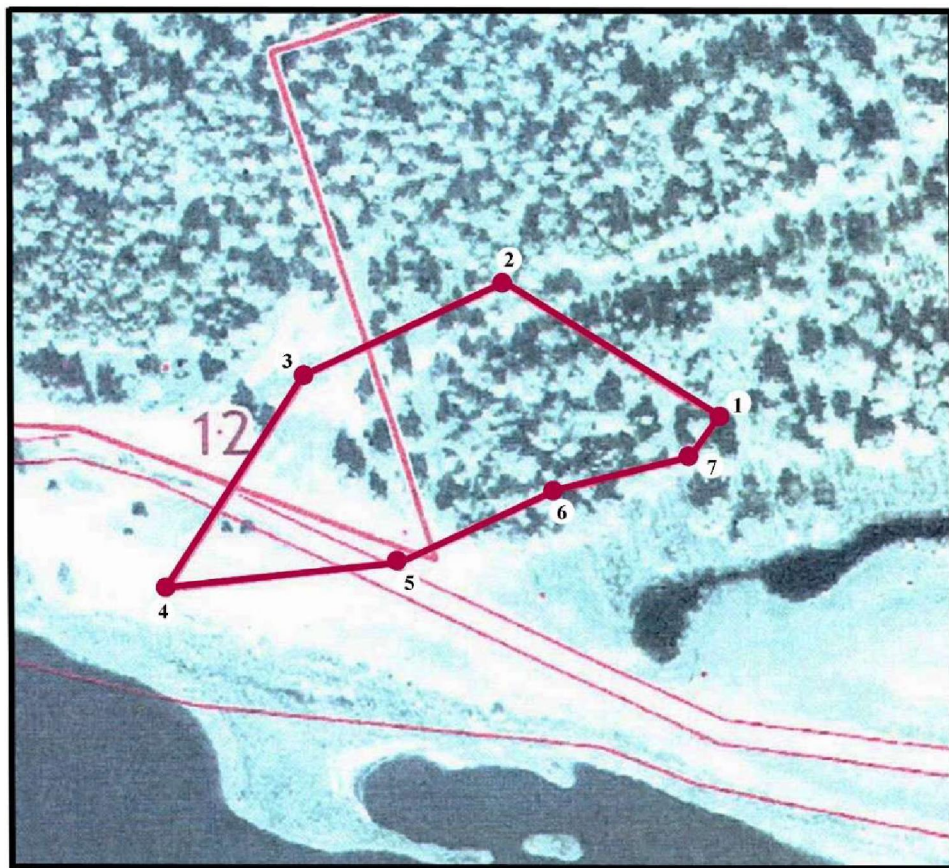
в наименовании слова «Сутыри. Поселение Па» заменить словами «пос. Юрино. Поселение II (Сутырское)»;

в абзаце первом: слова «Сутыри. Поселение Па» заменить словами «пос. Юрино. Поселение II (Сутырское)», слова «в 1500 метрах к востоку от пос. Юрино Юринского района Республики Марий Эл.» заменить словами «по адресу: Республика Марий Эл, Юринский район, в 2000 м к востоку от п. Юрино, на западном краю территории бывшего пионерского лагеря.»;

слова «Координаты поворотных точек границ территории объекта культурного наследия (памятника истории и культуры) народов Российской Федерации (объекта археологического наследия) «Сутыри. Поселение Па» заменить словами «Координаты поворотных точек границ территории объекта культурного наследия (памятника истории и культуры) народов Российской Федерации (объекта археологического наследия) «пос. Юрино. Поселение II (Сутырское)»;




дополнить картой (схемой) границ территории объекта культурного наследия следующего содержания:

«КАРТА (СХЕМА) границ территории объекта культурного наследия



Масштаб: 1:2000

Условные обозначения:

-  - Характерная точка образуемой территории и зоны охраны объекта археологического наследия
-  - Номер характерной точки образуемой территории и зоны охраны объекта археологического наследия
-  - Границы образуемой территории и зоны охраны объекта археологического наследия

Кadaстровый инженер:

Дата «14» декабря 2018 г.

Место для оттиска печатки лица, составившего карту(план) объекта землеустройства



В.Богудкин О.Н.
Фамилия, инициалы

»;

4) в приложении № 3:

в наименовании и в абзаце первом слова «Сутыри. Поселение Па» заменить словами «пос. Юрино. Поселение II (Сутырское)»;

5) приложение № 4 изложить в следующей редакции:

«Требования к осуществлению деятельности в границах территории объекта культурного наследия (памятника истории и культуры) народов Российской Федерации (объекта археологического наследия) «пос. Юрино. Поселение II (Сутырское)»

Для территории объекта культурного наследия (памятника истории и культуры) народов Российской Федерации (объекта археологического наследия) «пос пос. Юрино. Поселение II (Сутырское)» (далее – объекта культурного наследия) в соответствии со ст. 5.1, 36, 40, 45.1 Федерального закона от 25 июня 2002 г. № 73-ФЗ «Об объектах культурного наследия (памятниках истории и культуры) народов Российской Федерации» (далее - Федеральный закон № 73-ФЗ) устанавливаются следующие требования к осуществлению деятельности в границах территории объекта культурного наследия:

Разрешается:

- ведение хозяйственной деятельности, не противоречащей требованиям обеспечения сохранности объекта культурного наследия, в том числе: проведение спасательных археологических полевых работ, необходимых для обеспечения сохранности и консервации объекта культурного наследия;

- мероприятия по музеефикации или консервации объекта культурного наследия;

- организация обеспечения в соответствии со ст. 7, 47.4 Федерального закона № 73-ФЗ свободного доступа граждан к объекту культурного наследия.

Запрещается:

- проведение земляных, строительных, мелиоративных и иных работ на территории объекта культурного наследия без письменного разрешения соответствующего органа исполнительной власти Республики Марий Эл, уполномоченного в области охраны объектов культурного наследия, за исключением работ по сохранению объекта культурного наследия или его отдельных элементов, его территории, а также хозяйственной деятельности, не нарушающей целостности памятника археологии и не создающей угрозы его повреждения, разрушения или уничтожения.».

Министр культуры, печати
и по делам национальностей
Республики Марий Эл



К.Иванов

Министерство внутренней политики,
развития местного самоуправления и юстиции
Республики Марий Эл
Внесен в Реестр нормативных
правовых актов органов исполнительной власти
Республики Марий Эл
Регистрационный номер
120320200056

« 04 » 06 20 20 г.