



**МАРИЙ ЭЛ РЕСПУБЛИКЫН
ТҮВЫРА, ПЕЧАТЬ ДА КАЛЫК-
ВЛАКЫН ПАШАШТ ШОТЫШТО
МИНИСТЕРСТВЫЖЕ**

**МИНИСТЕРСТВО КУЛЬТУРЫ,
ПЕЧАТИ И ПО ДЕЛАМ
НАЦИОНАЛЬНОСТЕЙ
РЕСПУБЛИКИ МАРИЙ ЭЛ**

Ш Ü Д Ы К

П Р И К А З

27 мая 2020 г. № 130

**О внесении изменений в приказ
Министерства культуры, печати и по делам национальностей
Республики Марий Эл от 2 декабря 2014 г. № 604**

П р и к а з ы в а ю:

Внести в приказ Министерства культуры, печати и по делам национальностей Республики Марий Эл от 2 декабря 2014 г. № 604 «Об утверждении границ территории объекта культурного наследия (памятника истории и культуры) народов Российской Федерации (объекта археологического наследия) «Ардинское городище (Сенюшкинское городище)» и утверждении зоны с особыми условиями использования территории» следующие изменения:

1) в наименовании и в пунктах 1, 3, 4 слова «Ардинское городище (Сенюшкинское городище)» заменить словами «дер. Сенюшкино. Городище (Ардинское)»;

2) пункт 2 признать утратившим силу;

3) в приложении № 1:

в наименовании слова «Ардинское городище (Сенюшкинское городище)» заменить словами «дер. Сенюшкино. Городище (Ардинское)»;

в абзаце первом: слова «Ардинское городище (Сенюшкинское городище)» заменить словами «дер. Сенюшкино. Городище

(Ардинское)», слова «в 300 метрах к юго-востоку от д. Сенюшкино Килемарского района Республики Марий Эл.» заменить словами «по адресу: Республика Марий Эл, Килемарский район, в 300 м к югу от дер. Сенюшкино Ардинского сельского поселения, на мысу коренной террасы левого берега р. Волга.»;

слова «Координаты поворотных точек границ территории объекта культурного наследия (памятника истории и культуры) народов Российской Федерации (объекта археологического наследия) «Ардинское городище (Сенюшкинское городище)» заменить словами «Координаты поворотных точек границ территории объекта культурного наследия (памятника истории и культуры) народов Российской Федерации (объекта археологического наследия) «дер. Сенюшкино. Городище (Ардинское)»;

дополнить картой (схемой) границ территории объекта культурного наследия следующего содержания:




«КАРТА (СХЕМА)

границ территории объекта культурного наследия



Масштаб: 1:2000

Условные обозначения:

-  - Характерная точка образуемой территории и зоны охраны объекта археологического наследия
-  - Номер характерной точки образуемой территории и зоны охраны объекта археологического наследия
-  - Границы образуемой территории и зоны охраны объекта археологического наследия

Кадастровый инженер:

Дата «14» декабря 2018 г.

Место для оттиска печати лица, составившего карту(план) объекта недвижимости



/Вягулкин О.Н./
Фамилия, инициалы

»;

4) в приложении № 3:

в наименовании и в абзаце первом слова «Ардинское городище (Сенюшкинское городище)» заменить словами «дер. Сенюшкино. Городище (Ардинское)»;

5) приложение № 4 изложить в следующей редакции:
**«Требования к осуществлению деятельности в границах территории
объекта культурного наследия (памятника истории и культуры)
народов Российской Федерации (объекта археологического
наследия) «дер. Сенюшкино. Городище (Ардинское)»**

Для территории объекта культурного наследия (памятника истории и культуры) народов Российской Федерации (объекта археологического наследия) «дер. Сенюшкино. Городище (Ардинское)» (далее – объекта культурного наследия) в соответствии со ст. 5.1, 36, 40, 45.1 Федерального закона от 25 июня 2002 г. № 73-ФЗ «Об объектах культурного наследия (памятниках истории и культуры) народов Российской Федерации» (далее - Федеральный закон № 73-ФЗ) устанавливаются следующие требования к осуществлению деятельности в границах территории объекта культурного наследия:

Разрешается:

- ведение хозяйственной деятельности, не противоречащей требованиям обеспечения сохранности объекта культурного наследия, в том числе: проведение спасательных археологических полевых работ, необходимых для обеспечения сохранности и консервации объекта культурного наследия;


- мероприятия по музеефикации или консервации объекта культурного наследия;

- организация обеспечения в соответствии со ст. 7, 47.4 Федерального закона № 73-ФЗ свободного доступа граждан к объекту культурного наследия.

Запрещается:

- проведение земляных, строительных, мелиоративных и иных работ на территории объекта культурного наследия без письменного разрешения соответствующего органа исполнительной власти Республики Марий Эл, уполномоченного в области охраны объектов культурного наследия, за исключением работ по сохранению объекта культурного наследия или его отдельных элементов, его территории, а также хозяйственной деятельности, не нарушающей целостности памятника археологии и не создающей угрозы его повреждения, разрушения или уничтожения.».

Министр культуры, печати
и по делам национальностей
Республики Марий Эл



К.Иванов

Министерство внутренней политики,
развития местного самоуправления и юстиции
Республики Марий Эл
Внесен в Реестр нормативных
правовых актов органов исполнительной власти
Республики Марий Эл
Регистрационный номер
120320200057

« 04 » 06 20 20 г.