



**МАРИЙ ЭЛ РЕСПУБЛИКЫН
ТҮВЫРА, ПЕЧАТЬ ДА КАЛЫК-
ВЛАКЫН ПАШАШТ ШОТЫШТО
МИНИСТЕРСТВЫЖЕ**

**МИНИСТЕРСТВО КУЛЬТУРЫ,
ПЕЧАТИ И ПО ДЕЛАМ
НАЦИОНАЛЬНОСТЕЙ
РЕСПУБЛИКИ МАРИЙ ЭЛ**

Ш Ұ Д Ы К

П Р И К А З

21 апреля 2020 г. № 101

**Об утверждении границ территории
и режима использования территории объекта культурного
наследия (памятника истории и культуры) народов
Российской Федерации регионального значения
«Жилой дом»**

В соответствии с Федеральным законом от 25 июня 2002 г. № 73-ФЗ «Об объектах культурного наследия (памятниках истории и культуры) народов Российской Федерации», Законом Республики Марий Эл от 4 декабря 2003 г. № 50-З «О сохранении объектов культурного наследия (памятников истории и культуры) народов Российской Федерации в Республике Марий Эл», постановлением Правительства Республики Марий Эл от 15 ноября 2012 г. № 418 «Об утверждении Положения о Министерстве культуры, печати и по делам национальностей Республики Марий Эл» п р и к а з ы в а ю :

1. Утвердить границы территории объекта культурного наследия (памятника истории и культуры) народов Российской Федерации регионального значения «Жилой дом», расположенного по адресу: Республика Марий Эл, г. Йошкар-Ола, ул. Набережная, д. 22 согласно приложению № 1 к приказу.


2. Утвердить режим использования территории объекта культурного наследия (памятника истории и культуры) народов

Российской Федерации регионального значения «Жилой дом», расположенного по адресу: Республика Марий Эл, г. Йошкар-Ола, ул. Набережная, д. 22 согласно приложению № 2 к приказу.

3. Настоящий приказ вступает в силу со дня официального опубликования.

4. Контроль за исполнением настоящего приказа возложить на заместителя министра Матвеева М.И.

Министр культуры, печати
и по делам национальностей
Республики Марий Эл



К. Иванов

Министерство внутренней политики,
развития местного самоуправления и юстиции
Республики Марий Эл
Внесен в Реестр нормативных
правовых актов органов исполнительной власти
Республики Марий Эл

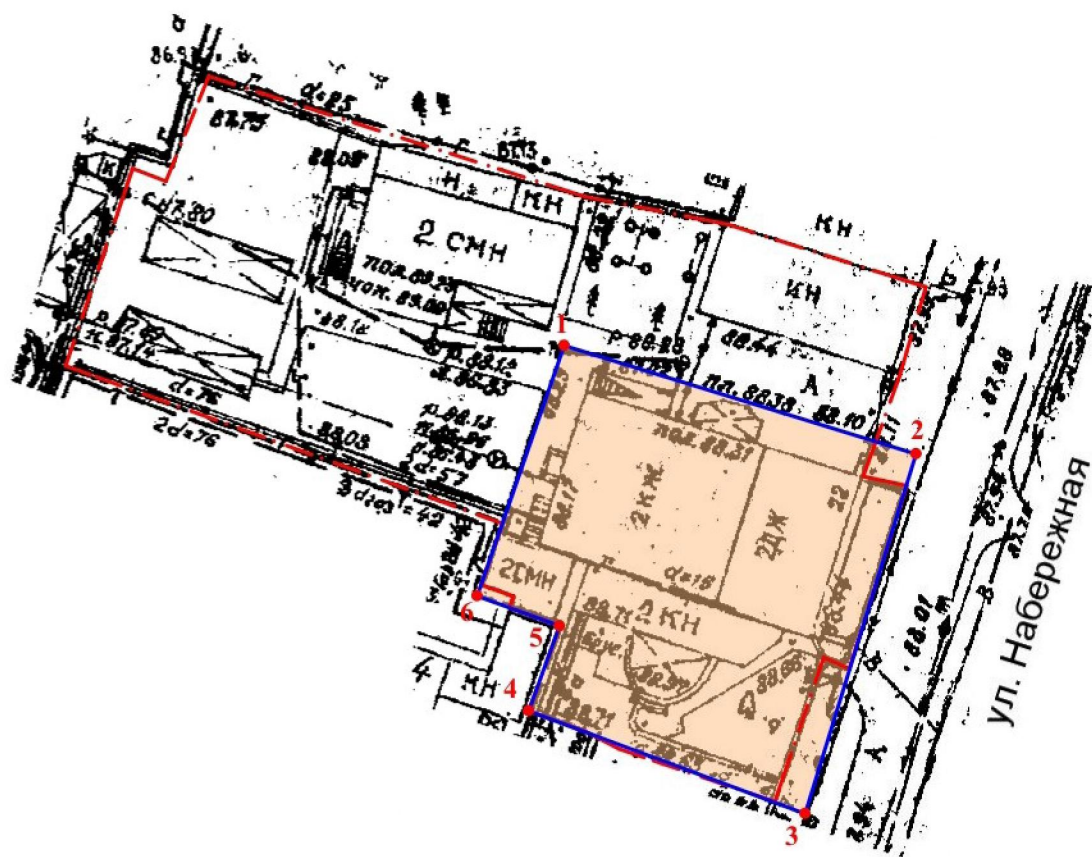
Регистрационный номер

120320200049

« 30 » 04 20 20 г.



ПРИЛОЖЕНИЕ № 1
к приказу Министерства культуры,
печати и по делам национальностей
Республики Марий Эл
№ 101 от « 21 » апреля 2020 г.

**Границы территории
объекта культурного наследия (памятника истории и культуры)
народов Российской Федерации регионального значения
«Жилой дом», расположенного по адресу:
Республика Марий Эл, г. Йошкар-Ола, ул. Набережная, д. 22**



Масштаб 1:500

Условные обозначения:

-  - Границы территории объекта культурного наследия
-  - Обозначение характерных точек границ территории объекта культурного наследия

**Координаты поворотных точек границ территории
объекта культурного наследия (памятника истории и культуры)
народов Российской Федерации регионального значения
«Жилой дом», расположенного по адресу:
Республика Марий Эл, г. Йошкар-Ола, ул. Набережная, д. 22**

Наименование (номер) характерной точки	Координаты поворотных точек (МСК 12)		Значение погрешности определения координат в системе, установленной для ведения Единого государственного реестра недвижимости (метров)
	X	Y	
1	365381.07	1271928.45	0,1
2	365374.67	1271951.81	
3	365350.33	1271944.18	
4	365356.99	1271925.95	
5	365362.63	1271927.99	
6	365364.58	1271922.53	

**Режим использования территории
объекта культурного наследия (памятника истории и культуры)
народов Российской Федерации регионального значения
«Жилой дом», расположенного по адресу:
Республика Марий Эл, г. Йошкар-Ола, ул. Набережная, д. 22**

На территории объекта культурного наследия (памятника истории и культуры) народов Российской Федерации регионального значения «Жилой дом» (далее – объект культурного наследия) устанавливается следующий режим использования данной территории и требования к хозяйственной деятельности, проектированию и строительству:

Разрешается:

- ведение хозяйственной деятельности, не противоречащей требованиям обеспечения сохранности объекта культурного наследия и позволяющей обеспечить функционирование объекта культурного наследия в современных условиях.

Запрещается:

- строительство объектов капитального строительства и увеличение объемно-пространственных характеристик, существующих на территории памятника объекта капитального строительства;

- проведение земляных, строительных, мелиоративных и иных работ, за исключением работ по сохранению объекта культурного наследия или его отдельных элементов, сохранению историко-градостроительной или природной среды объекта культурного наследия.

Проведение работ на территории объекта культурного наследия осуществляется в соответствии с Федеральным законом от 25.06.2002 № 73-ФЗ «Об объектах культурного наследия (памятниках истории и культуры) народов Российской Федерации».
