



**МАРИЙ ЭЛ РЕСПУБЛИКЫН
ПÛРТÛС ПОЯНЛЫК,
ЭКОЛОГИЙ ДА ЙЫРВЕЛЫМ
АРАЛЫМЕ ШОТЫШТО
МИНИСТЕРСТВЫЖЕ**

**МИНИСТЕРСТВО
ПРИРОДНЫХ РЕСУРСОВ,
ЭКОЛОГИИ И ОХРАНЫ
ОКРУЖАЮЩЕЙ СРЕДЫ
РЕСПУБЛИКИ МАРИЙ ЭЛ**

ШÛДЫК

ПРИКАЗ

17 марта 2020 г.

№ 140

**Об утверждении Перечня рыболовных участков
на территории Республики Марий Эл**

В соответствии с частью 5 статьи 18 Федерального закона от 20 декабря 2004 г. № 166-ФЗ «О рыболовстве и сохранении водных биологических ресурсов», пунктом 3 Правил определения границ рыболовных участков, утвержденных постановлением Правительства Российской Федерации от 14 июня 2018 г. № 681 «Об утверждении Правил определения границ рыболовных участков», и Положением о Министерстве природных ресурсов, экологии и охраны окружающей среды Республики Марий Эл, утвержденным постановлением Правительства Республики Марий Эл от 12 февраля 2018 г. № 51 «Вопросы Министерства природных ресурсов, экологии и охраны окружающей среды Республики Марий Эл», и на основании согласования Федерального агентства по рыболовству от 27 февраля 2020 г. № 1667-ПС/У05 п р и к а з ы в а ю:

1. Утвердить прилагаемый перечень рыболовных участков на территории Республики Марий Эл.

2. Признать утратившим силу:

приказ Министерства лесного и охотничьего хозяйства Республики Марий Эл от 17 января 2017 г. № 11 «Об утверждении Перечня рыбопромысловых участков на территории Республики Марий Эл», кроме пункта 2;

приказ Министерства природных ресурсов, экологии и охраны окружающей среды Республики Марий Эл от 16 апреля 2018 г. № 185 «О внесении изменения в приказ Министерства лесного и охотничьего хозяйства Республики Марий Эл от 17 января 2017 г. № 11».

3. Контроль за исполнением настоящего приказа возложить на заместителя министра, в ведении которого находятся вопросы охраны и использования объектов животного мира, охоты и сохранения охотничьих ресурсов, а также водных биологических ресурсов.

Министр

A handwritten signature in black ink, consisting of a large, sweeping initial letter 'А' followed by several smaller, connected strokes that form the rest of the name 'Н.Киселев'.

А.Н.Киселев

Министерство внутренней политики,
развития местного самоуправления и юстиции
Республики Марий Эл
Внесен в Реестр нормативных
правовых актов органов исполнительной власти
Республики Марий Эл

Регистрационный номер

120420200018

« 25 » 03 20 20 г.

УТВЕРЖДЕН
 приказом Министерства природных
 ресурсов, экологии и охраны окружающей
 среды Республики Марий
 от «17» марта 2020 г. № 140

П Е Р Е Ч Е Н Ь рыболовных участков на территории Республики Марий Эл*

№ рыболовного участка	Площадь, тыс. га	Описание границ рыболовных участков по системе координат ГСК-2011**	Цель использования рыболовного участка
1	0,53	<p style="text-align: center;">Куйбышевское водохранилище</p> <p>От точки № 1, расположенной на водной акватории в 30 м от уреза воды при нормальном подпорном уровне водохранилища (далее - от уреза воды) в левобережье Куйбышевского вдхр., с координатами 55°51'50" с.ш. и 48°19'18" в.д. по водной акватории в юго-западном направлении до точки № 2 на водной границе между Республикой Марий Эл и Чувашской Республикой с координатами 55°51'14" с.ш. и 48°18'59" в.д., далее по водной границе между Республикой Марий Эл и Чувашской Республикой (вверх по течению р.Волга) до точки № 3 с координатами 55°51'57" с.ш. и 48°16'17" в.д., далее по водной акватории в северо-восточном направлении до точки № 4, расположенной на водной акватории в 30 м от уреза воды в левобережье Куйбышевского вдхр. (в районе д.Русская Луговая Волжского района), с координатами 55°53'02" с.ш. и 48°17'28" в.д., далее по водной акватории вниз по течению р.Волга в 30 м от уреза воды параллельно береговой линии до точки № 1 с координатами 55°51'50" с.ш. и 48°19'18" в.д. (Данный рыболовный участок расположен в пределах границ Волжского района)</p>	Промышленное рыболовство

№ рыболовного участка	Площадь, тыс. га	Описание границ рыболовных участков по системе координат ГСК-2011**	Цель использования рыболовного участка
2	1,41	<p>От точки № 1 с координатами 55°53'02" с.ш. 48°17'28" в.д. по прямой линии до точки № 2 с координатами 55°51'57" с.ш. 48°16'27" в.д., далее по прямой линии до точки № 3 с координатами 55°51'49" с.ш. 48°15'52" в.д., далее по прямой линии до точки № 4 с координатами 55°51'38" с.ш. 48°15'29" в.д., далее по прямой линии до точки № 5 с координатами 55°51'57" с.ш. 48°14'37" в.д., далее по прямой линии до точки № 6 с координатами 55°52'13" с.ш. 48°14'05" в.д., далее по прямой линии до точки № 7 с координатами 55°52'54" с.ш. 48°14'00" в.д., далее по прямой линии до точки № 8 с координатами 55°53'16" с.ш. 48°13'29" в.д., далее по прямой линии до точки № 9 с координатами 55°53'48" с.ш. 48°14'00" в.д., далее по прямой линии до точки № 10 с координатами 55°54'04" с.ш. 48°14'17" в.д., далее по прямой линии до точки № 11 с координатами 55°54'35" с.ш. 48°14'14" в.д., далее по прямой линии до точки № 12 с координатами 55°54'53" с.ш. 48°14'20" в.д., далее по прямой линии до точки № 13 с координатами 55°55'19" с.ш. 48°14'40" в.д., далее по прямой линии до точки № 14 с координатами 55°55'50" с.ш. 48°14'43" в.д., далее по береговой линии нормального подпорного уровня Куйбышевского водохранилища до точки № 1 с координатами 55°53'02" с.ш. 48°17'28" в.д.</p> <p>(Данный рыболовный участок расположен в пределах границ Волжского района)</p>	Промышленное рыболовство
3	0,41	<p>От точки № 1, расположенной на водной акватории в 30 м от уреза воды в левобережье Куйбышевского вдхр. (в районе устья р.Илень), с координатами 55°55'01" с.ш. и 48°14'00" в.д. по водной акватории в юго-западном направлении до точки № 2 на водной границе между Республикой Марий Эл и Чувашской Республикой с координатами 55°54'51" с.ш. и 48°13'18" в.д., далее вверх по течению р.Волга по водной границе между Республикой Марий Эл и Чувашской Республикой до точки № 3 с координатами 55°55'56" с.ш. и 48°10'13" в.д., далее по границе между Республикой Марий Эл и Чувашской Республикой до точки № 4, расположенной на водной акватории в 30 м от уреза воды в левобережье Куйбышевского вдхр. (в районе д.Чуваши-Отары Звениговского района), с координатами 55°56'28" с.ш. и 48°07'02" в.д., далее по водной акватории вниз по течению р.Волга в 30 м от уреза воды параллельно береговой линии до точки № 1 с координатами 55°55'01" с.ш. и 48°14'00" в.д.</p> <p>(Данный рыболовный участок расположен в пределах границ Звениговского района)</p>	Промышленное рыболовство

№ рыболовного участка	Площадь, тыс. га	Описание границ рыболовных участков по системе координат ГСК-2011**	Цель использования рыболовного участка
5	0,69	<p>От точки № 1, расположенной на водной акватории в 30 м от уреза воды в левобережье Куйбышевского вдхр. (в районе г.Звенигово), с координатами 55°59'00" с.ш. и 47°59'47" в.д. по водной акватории в северо-западном направлении до точки № 2 на водной границе между Республикой Марий Эл и Чувашской Республикой с координатами 55°59'01" с.ш. и 47°59'45" в.д., далее вверх по течению р.Волга по водной границе между Республикой Марий Эл и Чувашской Республикой до точки № 3 с координатами 56°00'48" с.ш. и 47°55'37" в.д., далее по водной границе между Республикой Марий Эл и Чувашской Республикой до точки № 4 с координатами 56°04'41" с.ш. и 47°55'00" в.д., далее по водной границе между Республикой Марий Эл и Чувашской Республикой до точки № 5, расположенной на водной акватории в 30 м от уреза воды в левобережье Куйбышевского вдхр., с координатами 56°05'29" с.ш. и 47°56'02" в.д., далее по водной акватории вниз по течению р.Волга в 30 м от уреза воды параллельно береговой линии до точки № 1 с координатами 55°59'00" с.ш. и 47°59'47" в.д.</p> <p>(Данный рыболовный участок расположен в пределах границ Звениговского района)</p>	Промышленное рыболовство
6	0,70	<p>От точки № 1, расположенной на водной границе между Республикой Марий Эл и Чувашской Республикой в 30 м от уреза воды в левобережье Куйбышевского вдхр., с координатами 56°07'56" с.ш. и 47°44'45" в.д. вверх по течению р.Волга по водной границе между Республикой Марий Эл и Чувашской Республикой до точки № 2 с координатами 56°08'19" с.ш. и 47°39'22" в.д., далее вверх по течению р.Волга по границе между Республикой Марий Эл и Чувашской Республикой до точки № 3 с координатами 56°08'27" с.ш. и 47°34'36" в.д., далее по береговой линии до точки № 4 с координатами 56°09'14" с.ш. и 47°36'02" в.д., далее по водной акватории в северо-восточном направлении до точки № 5, расположенной на водной акватории в 30 м от уреза воды в левобережье Куйбышевского вдхр., с координатами 56°09'17" с.ш. и 47°36'09" в.д., далее по водной акватории вниз по течению р.Волга в 30 м от уреза воды параллельно береговой линии до точки № 1 с координатами 56°07'56" с.ш. и 47°44'45" в.д.</p> <p>(Данный рыболовный участок расположен в пределах границ Звениговского района)</p>	Промышленное рыболовство

№ рыболовного участка	Площадь, тыс. га	Описание границ рыболовных участков по системе координат ГСК-2011**	Цель использования рыболовного участка
Чебоксарское водохранилище			
8	1,01	<p>От точки № 1, расположенной на водной границе между Республикой Марий Эл и Чувашской Республикой в 200 м от уреза воды в правобережье Чебоксарского вдхр. (в районе д. Токари Горномарийского района), с координатами 56°11'37" с.ш. и 46°49'34" в.д. по водной акватории вверх по течению р.Волга в 200 м от уреза воды параллельно береговой линии до точки № 2, расположенной на водной акватории в 200 м от уреза воды (в районе д.Шартнейка Горномарийского района), с координатами 56°13'28" с.ш. и 46°44'19" в.д., далее по водной акватории в северо-восточном направлении до точки № 3 с координатами 56°14'36" с.ш. и 46°47'09" в.д., далее по водной акватории в юго-восточном направлении (вниз по течению р.Волга) до точки № 4 на водной границе между Республикой Марий Эл и Чувашской Республикой с координатами 56°11'51" с.ш. и 46°50'26" в.д., далее в юго-западном направлении по водной границе между Республикой Марий Эл и Чувашской Республикой до точки № 1 с координатами 56°11'37" с.ш. и 46°49'34" в.д.</p> <p>(Данный рыболовный участок расположен в пределах границ Горномарийского, Килемарского районов)</p>	Промышленное рыболовство
9	6,65	<p>От точки № 1, расположенной на водной акватории в 200 м от уреза воды в левобережье Чебоксарского вдхр. (в районе д.Алатайкино Килемарского района), с координатами 56°14'33" с.ш. и 46°50'58" в.д. по водной акватории в юго-западном направлении до точки № 2 с координатами 56°14'07" с.ш. и 46°49'23" в.д., далее по водной акватории в северо-западном направлении вверх по течению р.Волга до точки № 3 с координатами 56°19'11" с.ш. и 46°42'45" в.д., далее по водной акватории в северо-восточном направлении до точки № 4, расположенной на водной акватории в 200 м от уреза воды в левобережье (в районе п.Дубовский Килемарского района), с координатами 56°20'24" с.ш. и 46°46'55" в.д., далее по водной акватории вниз по течению р.Волга в 200 м от уреза воды параллельно береговой линии до точки № 1 с координатами 56°14'33" с.ш. и 46°50'58" в.д.</p> <p>(Данный рыболовный участок расположен в пределах границ Килемарского района);</p>	Промышленное рыболовство

№ рыболовного участка	Площадь, тыс. га	Описание границ рыболовных участков по системе координат ГСК-2011**	Цель использования рыболовного участка
10	2,24	<p>От точки № 1, расположенной на водной акватории в 200 м от уреза воды в правобережье Чебоксарского вдхр. (в районе д.Шартнейка Горномарийского района), с координатами 56°13'28" с.ш. и 46°44'19" в.д. по водной акватории вверх по течению р.Волга в 200 м от уреза воды параллельно береговой линии до точки № 2, расположенной на водной акватории в 200 м от уреза воды (в районе д.Саратеево Горномарийского района), с координатами 56°15'06" с.ш. и 46°39'37" в.д., далее по водной акватории в северо-восточном направлении до точки № 3 с координатами 56°16'15" с.ш. и 46°43'04" в.д., далее по водной акватории в юго-восточном направлении (вниз по течению р.Волга) до точки № 4 с координатами 56°14'36" с.ш. и 46°47'09" в.д., далее по водной акватории в юго-западном направлении до точки № 1 с координатами 56°13'28" с.ш. и 46°44'19" в.д.</p> <p>(Данный рыболовный участок расположен в пределах границ Горномарийского, Килемарского района)</p>	Промышленное рыболовство
12	4,03	<p>От точки № 1, расположенной на водной акватории в 200 м от уреза воды в правобережье Чебоксарского вдхр. (в районе д.Саратеево Горномарийского района), с координатами 56°15'06" с.ш. и 46°39'37" в.д. по водной акватории вверх по течению р.Волга в 200 м от уреза воды параллельно береговой линии до точки № 2, расположенной на водной акватории в 200 м от уреза воды (в районе пристани г.Козьмодемьянск), с координатами 56°20'50" с.ш. и 46°34'36" в.д., далее по водной акватории в северо-восточном направлении до точки № 3 с координатами 56°21'03" с.ш. и 46°37'19" в.д., далее по водной акватории в юго-восточном направлении (вниз по течению р.Волга) до точки № 4 с координатами 56°16'15" с.ш. и 46°43'04" в.д., далее по водной акватории в юго-западном направлении до точки № 1 с координатами 56°15'06" с.ш. и 46°39'37" в.д.</p> <p>(Данный рыболовный участок расположен в пределах границ Горномарийского района);</p>	Промышленное рыболовство

№ рыболовного участка	Площадь, тыс. га	Описание границ рыболовных участков по системе координат ГСК-2011**	Цель использования рыболовного участка
13	7,44	<p>От точки № 1 на водной границе между Республикой Марий Эл и Чувашской Республикой с координатами 56°11'51" с.ш. и 46°50'26" в.д. по водной акватории в северо-западном направлении (вверх по течению р.Волга) до точки № 2 с координатами 56°21'03" с.ш. и 46°37'19" в.д., далее по водной акватории в юго-западном направлении до точки № 3, расположенной на водной акватории в 200 м от уреза воды в правобережье Чебоксарского вдхр. (в районе пристани г.Козьмодемьянск), с координатами 56°20'50" с.ш. и 46°34'36" в.д., далее по водной акватории в северо-западном направлении до точки № 4, расположенной на водной акватории в 200 м от уреза воды в левобережье (в районе пристани с.Коротни Горномарийского района), с координатами 56°21'33" с.ш. и 46°32'55" в.д., далее по водной акватории вниз по течению р.Волга в 200 м от уреза воды параллельно береговой линии до точки № 5, расположенной на водной акватории в 200 м от уреза воды в левобережье (в районе д.Мазикино Килемарского района), с координатами 56°23'38" с.ш. и 46°44'15" в.д., далее по водной акватории в юго-западном направлении до точки № 6 с координатами 56°21'31" с.ш. и 46°39'00" в.д., далее по водной акватории в юго-восточном направлении (вниз по течению р.Волга) до точки № 7 на водной границе между Республикой Марий Эл и Чувашской Республикой с координатами 56°12'12" с.ш. и 46°52'13" в.д., далее в юго-западном направлении по водной границе между Республикой Марий Эл и Чувашской Республикой до точки № 1 с координатами 56°11'51" с.ш. и 46°50'26" в.д.</p> <p>(Данный рыболовный участок расположен в пределах границ Горномарийского, Килемарского районов)</p>	Промышленное рыболовство
14	1,46	<p>От точки № 1, расположенной на водной акватории в 200 м от уреза воды в правобережье Чебоксарского вдхр. (в районе пристани г.Козьмодемьянск), с координатами 56°20'50" с.ш. и 46°34'36" в.д. по водной акватории вверх по течению р.Волга в 200 м от уреза воды параллельно береговой линии до точки № 2 на водной акватории в правобережье (в районе с.Троицкий Посад Горномарийского района), с координатами 56°18'08" с.ш. и 46°27'09" в.д., далее по водной акватории в северо-западном направлении до точки № 3 с координатами 56°19'03" с.ш. и 46°25'38" в.д., далее по водной акватории в северо-восточном направлении (вниз по течению р.Волга) до точки № 4, расположенной на водной акватории в 200 м от уреза воды в левобережье (в районе пристани с.Коротни Горномарийского района), с координатами 56°21'33" с.ш. и 46°32'55" в.д., далее по водной акватории в юго-восточном направлении до точки № 1 с координатами 56°20'50" с.ш. и 46°34'36" в.д.</p> <p>(Данный рыболовный участок расположен в пределах границ Горномарийского района)</p>	Промышленное рыболовство

№ рыболовного участка	Площадь, тыс. га	Описание границ рыболовных участков по системе координат ГСК-2011**	Цель использования рыболовного участка
15	3,34	<p>От точки № 1, расположенной на водной акватории в 200 м от уреза воды в левобережье Чебоксарского вдхр. (в районе пристани с.Коротни Горномарийского района), с координатами 56°21'33" с.ш. и 46°32'55" в.д. по водной акватории в юго-западном направлении (вверх по течению р.Волга) до точки № 2 с координатами 56°19'03" с.ш. и 46°25'38" в.д., далее по водной акватории в северо-западном направлении (вверх по течению р.Ветлуга) до точки № 3 с координатами 56°22'54" с.ш. и 46°19'57" в.д., далее по водной акватории в северо-восточном направлении до точки № 4, расположенной на водной акватории в 200 м от уреза воды в левобережье Ветлужского залива, с координатами 56°23'38" с.ш. и 46°21'33" в.д., далее по водной акватории в 200 м от уреза воды параллельно береговой линии до точки № 1 с координатами 56°21'33" с.ш. и 46°32'55" в.д.</p> <p>(Данный рыболовный участок расположен в пределах границ Горномарийского, Юринского районов)</p>	Промышленное рыболовство
16	0,92	<p>От точки № 1, расположенной на водной акватории в 200 м от уреза воды в левобережье Ветлужского залива, с координатами 56°23'38" с.ш. и 46°21'33" в.д. по водной акватории в юго-западном направлении до точки № 2 с координатами 56°22'54" с.ш. и 46°19'57" в.д., далее по водной акватории в северо-западном направлении (вверх по течению р.Ветлуга) до точки № 3 с координатами 56°25'41" с.ш. и 46°15'43" в.д., далее по водной акватории в северо-восточном направлении до точки № 4, расположенной на водной акватории в 200 м от уреза воды в левобережье Ветлужского залива, с координатами 56°26'11" с.ш. и 46°17'27" в.д., далее по водной акватории вниз по течению р.Ветлуга в 200 м от уреза воды параллельно береговой линии Ветлужского залива до точки № 1 с координатами 56°23'38" с.ш. и 46°21'33" в.д.</p> <p>(Данный рыболовный участок расположен в пределах границ Горномарийского, Юринского районов)</p>	Промышленное рыболовство

№ рыболовного участка	Площадь, тыс. га	Описание границ рыболовных участков по системе координат ГСК-2011**	Цель использования рыболовного участка
17	1,56	<p>От точки № 1, расположенной на водной акватории в 200 м от уреза воды в правобережье Ветлужского залива (в районе урочища Моршавино Юринского района), с координатами 56°22'11" с.ш. и 46°18'14" в.д. по водной акватории вверх по течению р.Ветлуга в 200 м от уреза воды параллельно береговой линии Ветлужского залива до точки № 2 (в районе урочища Мелковка Юринского района) с координатами 56°25'02" с.ш. и 46°13'54" в.д., далее по водной акватории в северо-восточном направлении до точки № 3 с координатами 56°25'41" с.ш. и 46°15'43" в.д., далее по водной акватории в юго-восточном направлении (вниз по течению р.Ветлуга) до точки № 4 с координатами 56°22'54" с.ш. и 46°19'57" в.д., далее по водной акватории в юго-западном направлении до точки № 1 с координатами 56°22'11" с.ш. и 46°18'14" в.д.</p> <p>(Данный рыболовный участок расположен в пределах границ Юринского, Горномарийского районов)</p>	Промышленное рыболовство
18	3,75	<p>От точки № 1, расположенной на водной акватории в 200 м от уреза воды в правобережье Чебоксарского вдхр. (в районе с.Троицкий Посад Горномарийского района), с координатами 56°18'08" с.ш. и 46°27'09" в.д. по водной акватории вверх по течению р.Волга в 200 м от уреза воды параллельно береговой линии до точки № 2 (в районе д.Копань Горномарийского района) с координатами 56°16'47" с.ш. и 46°21'49" в.д., далее по водной акватории в северо-западном направлении до точки № 3, расположенной на водной акватории в 200 м от уреза воды в левобережье Чебоксарского вдхр. (в районе пристани п.Юрино Юринского района), с координатами 56°17'20" с.ш. и 46°21'06" в.д., далее по водной акватории вниз по течению р.Волга в 200 м от уреза воды параллельно береговой линии до точки № 4, расположенной на водной акватории в 200 м от уреза воды в левобережье Чебоксарского вдхр., с координатами 56°18'09" с.ш. и 46°23'28" в.д., далее по водной акватории вверх по течению р.Ветлуга в 200 м от уреза воды параллельно береговой линии до точки № 5, расположенной на водной акватории в 200 м от уреза воды в правобережье Ветлужского залива (в районе урочища Моршавино Юринского района), с координатами 56°22'11" с.ш. и 46°18'14" в.д., далее по водной акватории в северо-восточном направлении до точки № 6 с координатами 56°22'54" с.ш. и 46°19'57" в.д., далее по водной акватории в юго-восточном направлении до точки № 1 с координатами 56°18'08" с.ш. и 46°27'09" в.д.</p> <p>(Данный рыболовный участок расположен в пределах границ Юринского, Горномарийского районов)</p>	Промышленное рыболовство

№ рыболовного участка	Площадь, тыс. га	Описание границ рыболовных участков по системе координат ГСК-2011**	Цель использования рыболовного участка
19	4,46	<p>От точки № 1, расположенной на водной акватории в 200 м от уреза воды в правобережье Чебоксарского вдхр. (в районе д.Копань Горномарийского района), с координатами 56°16'47" с.ш. и 46°21'49" в.д. по водной акватории вверх по течению р.Волга в 200 м от уреза воды параллельно береговой линии до точки № 2, расположенной в 200 м от уреза воды на водной границе между Республикой Марий Эл и Нижегородской областью, с координатами 56°09'30" с.ш. и 46°05'05" в.д., далее по водной границе между Республикой Марий Эл и Нижегородской областью до точки № 3 с координатами 56°10'35" с.ш. и 46°05'28" в.д., далее по водной акватории в северо-восточном направлении (вниз по течению р.Волга) до точки № 4 с координатами 56°13'07" с.ш. и 46°08'11" в.д., далее по водной акватории в северо-западном направлении до точки № 5, расположенной на водной акватории в 200 м от уреза воды в левобережье Чебоксарского вдхр., с координатами 56°14'20" с.ш. и 46°06'41" в.д., далее по водной акватории вниз по течению р.Волга в 200 м от уреза воды параллельно береговой линии до точки № 6, расположенной на водной акватории в 200 м от уреза воды (в районе пристани п.Юрино Юринского района), с координатами 56°17'20" с.ш. и 46°21'06" в.д., далее по водной акватории в юго-восточном направлении до точки № 1 с координатами 56°16'47" с.ш. и 46°21'49" в.д.</p> <p>(Данный рыболовный участок расположен в пределах границ Юринского, Горномарийского районов)</p>	Промышленное рыболовство
20	2,95	<p>От точки № 1, расположенной на водной акватории в 200 м от уреза воды в левобережье Чебоксарского вдхр., с координатами 56°14'20" с.ш. и 46°06'41" в.д. по водной акватории в юго-восточном направлении до точки № 2 с координатами 56°13'07" с.ш. и 46°08'11" в.д., далее по водной акватории в юго-западном направлении (вверх по течению р.Волга) до точки № 3 на водной границе между Республикой Марий Эл и Нижегородской областью с координатами 56°10'35" с.ш. и 46°05'28" в.д., далее по водной границе между Республикой Марий Эл и Нижегородской областью до точки № 4, расположенной на водной акватории в 200 м от уреза воды в левобережье Чебоксарского вдхр., с координатами 56°10'19" с.ш. и 46°00'22" в.д., далее по водной акватории вниз по течению р.Волга в 200 м от уреза воды параллельно береговой линии до точки № 1 с координатами 56°14'20" с.ш. и 46°06'41" в.д.</p> <p>(Данный рыболовный участок расположен в пределах границ Юринского, Горномарийского районов)</p>	Промышленное рыболовство

№ рыболовного участка	Площадь, тыс. га	Описание границ рыболовных участков по системе координат ГСК-2011**	Цель использования рыболовного участка
21	1,50	От точки № 1 с координатами 56°25'00" с.ш. и 46°13'32" в.д. по береговой линии вверх по течению р.Ветлуга до точки № 2 с координатами 56°28'13" с.ш. и 46°11'23" в.д., далее по прямой линии до точки № 3 с координатами 56°28'14" с.ш. и 46°11'40" в.д., далее по береговой линии вниз по течению р.Ветлуга до точки № 4 с координатами 56°26'23" с.ш. и 46°18'20" в.д., далее по прямой линии до точки № 1 с координатами 56°25'00" с.ш. и 46°13'32" в.д. (Данный рыболовный участок расположен в пределах границ Юринского района)	Промышленное рыболовство
23	0,48	От точки № 1 с координатами 56°30'37" с.ш. и 46°11'31" в.д. по береговой линии вверх по течению р.Ветлуга до точки № 2 с координатами 56°31'32" с.ш. и 46°08'03" в.д., далее по прямой линии до точки № 3 с координатами 56°31'39" с.ш. и 46°08'02" в.д., далее по береговой линии вниз по течению р.Ветлуга до точки № 4 с координатами 56°30'40" с.ш. и 46°11'59" в.д., далее по прямой линии до точки № 1 с координатами 56°30'37" с.ш. и 46°11'31" в.д. (Данный рыболовный участок расположен в пределах границ Юринского района)	Промышленное рыболовство
24	0,32	От правобережной точки № 1 с координатами 56°31'32" с.ш. и 46°08'03" в.д. по береговой линии вверх по течению р.Ветлуга до точки № 2 (в районе д.Красная Люнда Юринского района) с координатами 56°31'42" с.ш. и 46°03'32" в.д., далее по водной акватории в северном направлении до левобережной точки № 3 с координатами 56°31'51" с.ш. и 46°03'32" в.д., далее по береговой линии вниз по течению р.Ветлуга до точки № 4 с координатами 56°31'39" с.ш. и 46°08'02" в.д., далее по водной акватории в южном направлении до точки № 1 с координатами 56°31'32" с.ш. и 46°08'03" в.д. (Данный рыболовный участок расположен в пределах границ Юринского района)	Промышленное рыболовство

№ рыболовного участка	Площадь, тыс. га	Описание границ рыболовных участков по системе координат ГСК-2011**	Цель использования рыболовного участка
25	0,62	<p>От правобережной точки № 1 на границе между Республикой Марий Эл и Нижегородской областью с координатами 56°06'23" с.ш. и 46°02'40" в.д. по береговой линии вверх по течению р.Сура до точки № 2 (в районе д.Красное Селище Горномарийского района) с координатами 56°04'14" с.ш. и 46°06'52" в.д., далее по водной акватории вверх по течению р.Сура до точки № 3 на границе между Республикой Марий Эл и Нижегородской областью с координатами 56°04'10" с.ш. и 46°06'44" в.д., далее по водной акватории по границе между Республикой Марий Эл и Нижегородской областью (вниз по течению р.Сура) до точки № 4 с координатами 56°04'25" с.ш. и 46°03'11" в.д., далее по водной акватории по границе между Республикой Марий Эл и Нижегородской областью до точки № 1 с координатами 56°06'23" с.ш. и 46°02'40" в.д. (Данный рыболовный участок расположен в пределах границ Горномарийского района)</p>	Промышленное рыболовство
26	0,35	<p>От правобережной точки № 1 (в районе д.Красное Селище Горномарийского района) с координатами 56°04'14" с.ш. и 46°06'52" в.д. по береговой линии вверх по течению р.Сура до точки № 2 с координатами 56°03'07" с.ш. и 46°09'15" в.д., далее по водной акватории в юго-западном направлении до точки № 3 на границе между Республикой Марий Эл и Нижегородской областью с координатами 56°03'04" с.ш. и 46°09'10" в.д., далее по водной акватории по границе между Республикой Марий Эл и Нижегородской областью (вниз по течению р.Сура) до точки № 4 с координатами 56°02'24" с.ш. и 46°05'10" в.д., далее по водной акватории по границе между Республикой Марий Эл и Нижегородской областью (вниз по течению р.Сура) до точки № 5 с координатами 56°04'10" с.ш. и 46°06'44" в.д., далее по водной акватории в северо-восточном направлении до точки № 1 с координатами 56°04'14" с.ш. и 46°06'52" в.д. (Данный рыболовный участок расположен в пределах границ Горномарийского района)</p>	Промышленное рыболовство

№ рыболовного участка	Площадь, тыс. га	Описание границ рыболовных участков по системе координат ГСК-2011**	Цель использования рыболовного участка
27	0,22	<p>От правобережной точки № 1 с координатами 56°03'07" с.ш. и 46°09'15" в.д. по береговой линии вверх по течению р.Сура до точки № 2 на границе между Республикой Марий Эл и Чувашской Республикой с координатами 56°01'59" с.ш. и 46°11'50" в.д., далее по водной акватории по границе между Республикой Марий Эл и Чувашской Республикой (вниз по течению р.Сура) до точки № 3 с координатами 56°01'53" с.ш. и 46°11'03" в.д., далее по водной акватории по границе между Республикой Марий Эл и Нижегородской областью (вниз по течению р.Сура) до точки № 4 с координатами 56°01'03" с.ш. и 46°08'31" в.д., далее по водной акватории по границе между Республикой Марий Эл и Нижегородской областью (вниз по течению р.Сура) до точки № 5 с координатами 56°03'04" с.ш. и 46°09'10" в.д., далее по водной акватории в северо-восточном направлении до точки № 1 с координатами 56°03'07" с.ш. и 46°09'15" в.д.</p> <p>(Данный рыболовный участок расположен в пределах границ Горномарийского района)</p>	Промышленное рыболовство

* - исключая участки акватории водных путей, использующиеся для целей судоходства;

** - карты рыболовных участков № 1-3, 5, 6, 8-10, 12-21, 23-27 прилагаются.

Карта
рыболовного участка № 1 площадью 0,53 тыс.га
(Куйбышевское водохранилище)



Условные обозначения:

- граница рыболовного участка № 1;
- - точки рыболовного участка № 1 с географическими координатами (№ 1 - 55°51'50" с.ш. и 48°19'18" в.д., № 2 - 55°51'14" с.ш. и 48°18'59" в.д., № 3 - 55°51'57" с.ш. и 48°16'17" в.д., № 4 - 55°53'02" с.ш. и 48°17'28" в.д.).
- - граница земельных участков (островов), не входящих в состав (площадь) рыболовного участка.

Карта
рыболовного участка № 2 площадью 1,41 тыс.га
(Куйбышевское водохранилище)



Условные обозначения:

— —- граница рыболовного участка № 2;

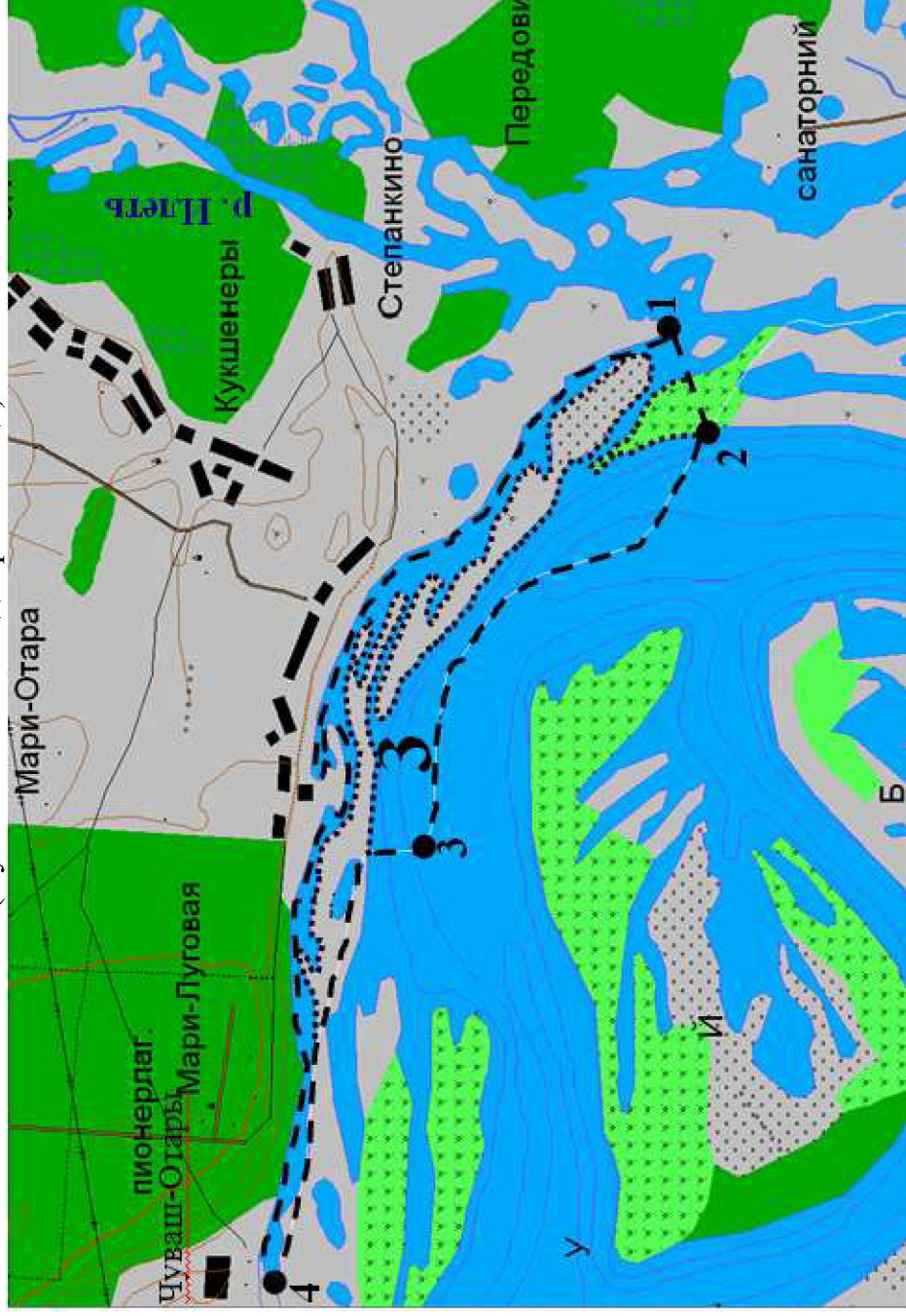
● - точки рыболовного участка № 2 с географическими координатами

(№ 1 - 55°53'02'' с.ш. 48°17'28'' в.д., № 2 - 55°51'57'' с.ш. 48°16'27'' в.д., № 3 - 55°51'49'' с.ш. 48°15'52'' в.д., № 4 - 55°51'38'' с.ш. 48°15'29'' в.д., № 5 - 55°51'57'' с.ш. 48°14'37'' в.д., № 6 - 55°52'13'' с.ш. 48°14'05'' в.д., № 7 - 55°52'54'' с.ш. 48°14'00'' в.д., № 8 - 55°53'16'' с.ш. 48°13'29'' в.д., № 9 - 55°53'48'' с.ш. 48°14'00'' в.д., № 10 - 55°54'04'' с.ш. 48°14'17'' в.д., № 11 - 55°54'35'' с.ш. 48°14'14'' в.д., № 12 - 55°54'53'' с.ш. 48°14'20'' в.д., № 13 - 55°55'19'' с.ш. 48°14'40'' в.д., № 14 - 55°55'50'' с.ш. 48°14'43'' в.д.).

..... - граница земельных участков (островов), не входящих в состав (площадь) рыболовного участка.

Карта

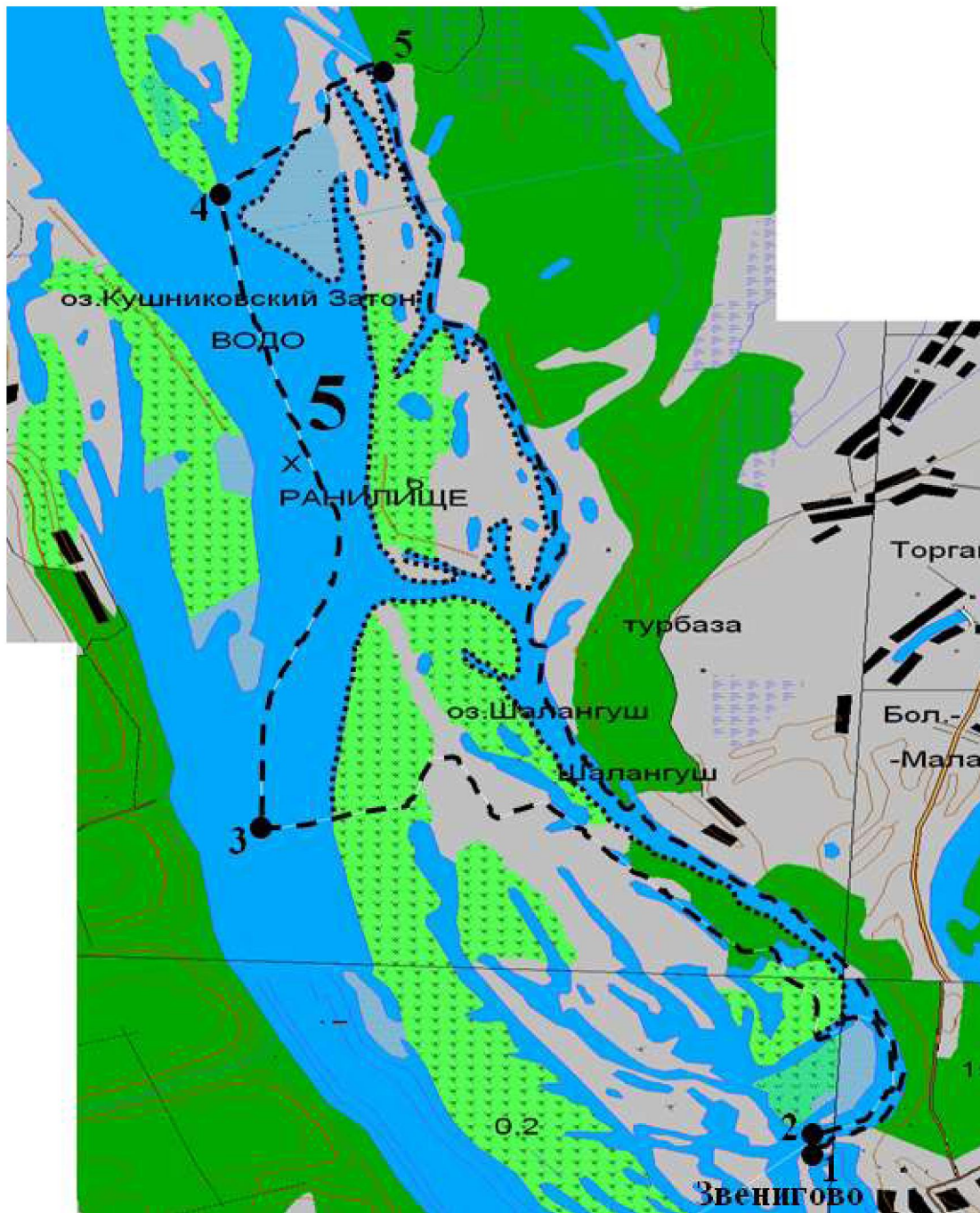
рыболовного участка № 3 площадью 0,41 тыс.га
(Куйбышевское водохранилище)



Условные обозначения:

- - граница рыболовного участка № 3;
- - точки рыболовного участка № 3 с географическими координатами (№ 1 - $55^{\circ}55'01''$ с.ш. и $48^{\circ}14'00''$ в.д., № 2 - $55^{\circ}54'51''$ с.ш. и $48^{\circ}13'18''$ в.д., № 3 - $55^{\circ}55'56''$ с.ш. и $48^{\circ}10'13''$ в.д., № 4 - $55^{\circ}56'28''$ с.ш. и $48^{\circ}07'02''$ в.д.).
- - граница земельных участков (островов), не входящих в состав (площадь) рыболовного участка.

Карта
рыболовного участка № 5 площадью 0,69 тыс.га
(Куйбышевское водохранилище)



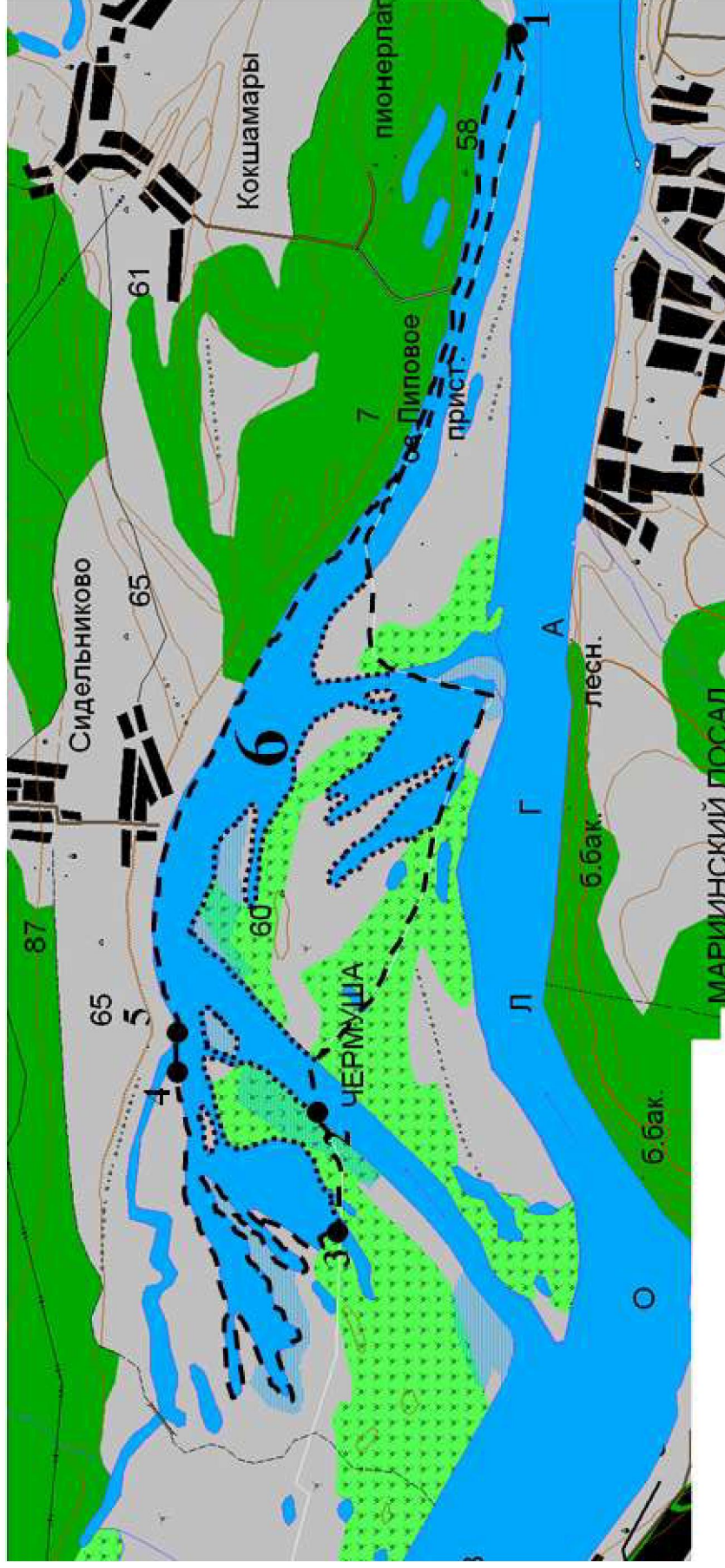
Условные обозначения:

— — - граница рыболовного участка № 5;

● - точки рыболовного участка № 5 с географическими координатами (№ 1 - $55^{\circ}59'00''$ с.ш. и $47^{\circ}59'47''$ в.д., № 2 - $55^{\circ}59'01''$ с.ш. и $47^{\circ}59'45''$ в.д., № 3 - $56^{\circ}00'48''$ с.ш. и $47^{\circ}55'37''$ в.д., № 4 - $56^{\circ}04'41''$ с.ш. и $47^{\circ}55'00''$ в.д., № 5 - $56^{\circ}05'29''$ с.ш. и $47^{\circ}56'02''$ в.д.).

.... - граница земельных участков (островов), не входящих в состав (площадь) рыболовного участка.

Карта
рыболовного участка № 6 площадью 0,70 тыс.га
(Куйбышевское водохранилище)



Условные обозначения:

- граница рыболовного участка № 6;
- - точки географическими координатами (№ 1 - $56^{\circ}07'56''$ с.ш. и $47^{\circ}44'45''$ в.д., № 2 - $56^{\circ}08'19''$ с.ш. и $47^{\circ}39'22''$ в.д., № 3 - $56^{\circ}08'27''$ с.ш. и $47^{\circ}34'36''$ в.д., № 4 - $56^{\circ}09'14''$ с.ш. и $47^{\circ}36'02''$ в.д., № 5 - $56^{\circ}09'17''$ с.ш. и $47^{\circ}36'09''$ в.д.);
- граница земельных участков (островов), не входящих в состав (площадь) рыболовного участка.

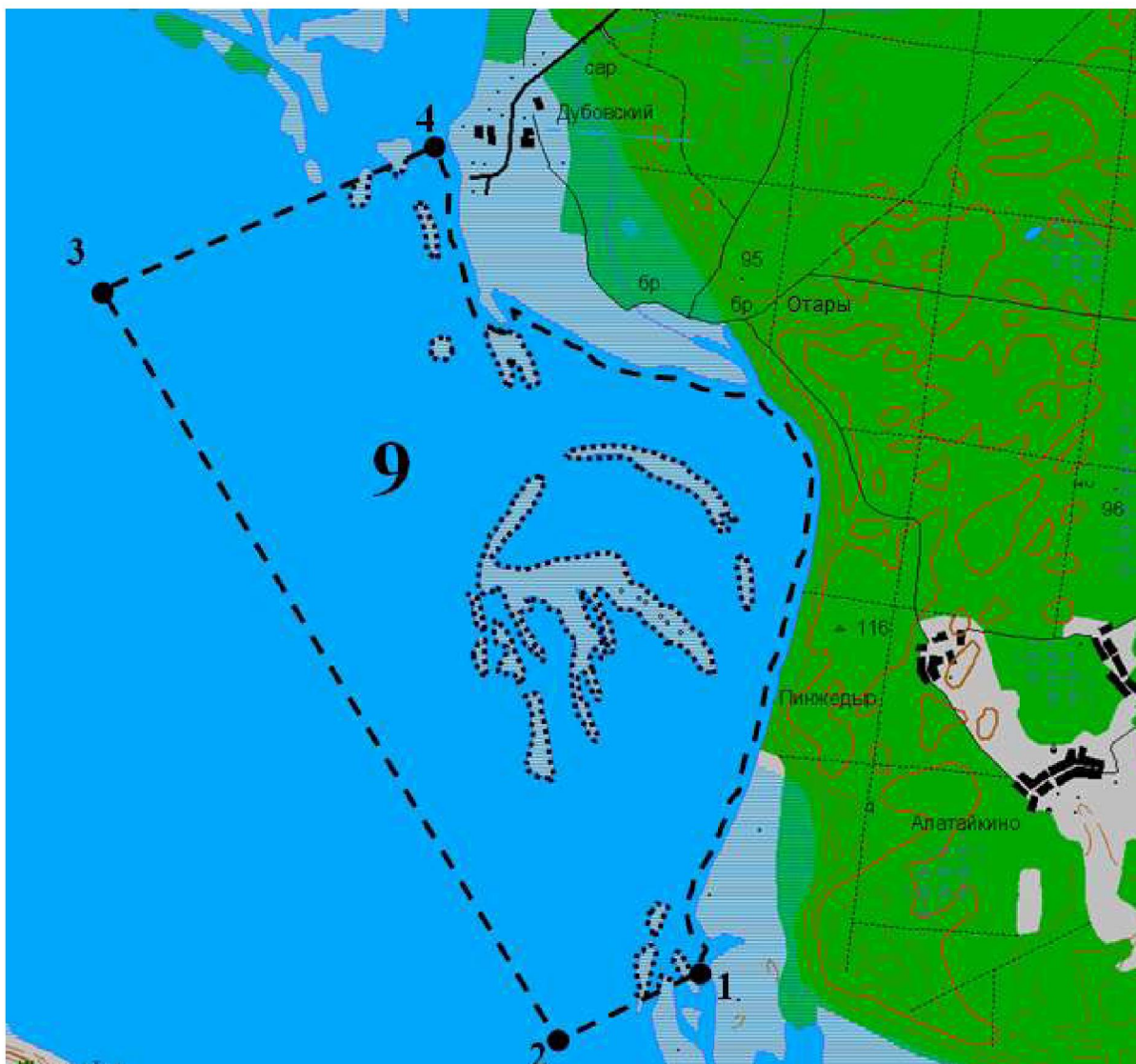
Карта
рыболовного участка № 8 площадью 1,01 тыс.га
(Чебоксарское водохранилище)



Условные обозначения:

- — - граница рыболовного участка № 8;
- - точки рыболовного участка № 8 с географическими координатами
(№ 1 - $56^{\circ}11'37''$ с.ш. и $46^{\circ}49'34''$ в.д., № 2 - $56^{\circ}13'28''$ с.ш. и $46^{\circ}44'19''$ в.д., № 3 - $56^{\circ}14'36''$ с.ш. и $46^{\circ}47'09''$ в.д., № 4 - $56^{\circ}11'51''$ с.ш. и $46^{\circ}50'26''$ в.д.).

Карта
рыболовного участка № 9 площадью 6,65 тыс.га
(Чебоксарское водохранилище)



Условные обозначения:

— — - граница рыболовного участка № 9;

● - точки рыболовного участка № 9 с географическими координатами
(№ 1 - $56^{\circ}14'33''$ с.ш. и $46^{\circ}50'58''$ в.д., № 2 - $56^{\circ}14'07''$ с.ш. и $46^{\circ}49'23''$ в.д., № 3 - $56^{\circ}19'11''$ с.ш. и $46^{\circ}42'45''$ в.д., № 4 - $56^{\circ}20'24''$ с.ш. и $46^{\circ}46'55''$ в.д.).

.... - граница земельных участков (островов), не входящих в состав (площадь) рыболовного участка.

Карта
рыболовного участка № 10 площадью 2,24 тыс.га
(Чебоксарское водохранилище)



Условные обозначения:

- — граница рыболовного участка № 10;
- - точки рыболовного участка № 10 с географическими координатами
(№ 1 - $56^{\circ}13'28''$ с.ш. и $46^{\circ}44'19''$ в.д., № 2 - $56^{\circ}15'06''$ с.ш. и $46^{\circ}39'37''$ в.д., № 3 - $56^{\circ}16'15''$ с.ш. и $46^{\circ}43'04''$ в.д., № 4 - $56^{\circ}14'36''$ с.ш. и $46^{\circ}47'09''$ в.д.).

Карта
рыболовного участка № 12 площадью 4,03 тыс.га
(Чебоксарское водохранилище)



Условные обозначения:

— — - граница рыболовного участка № 12;

● - точки рыболовного участка № 12 с географическими координатами (№ 1 - $56^{\circ}15'06''$ с.ш. и $46^{\circ}39'37''$ в.д., № 2 - $56^{\circ}20'50''$ с.ш. и $46^{\circ}34'36''$ в.д., № 3 - $56^{\circ}21'03''$ с.ш. и $46^{\circ}37'19''$ в.д., № 4 - $56^{\circ}16'15''$ с.ш. и $46^{\circ}43'04''$ в.д.).

.... - граница земельных участков (островов), не входящих в состав (площадь) рыболовного участка.

Карта
рыболовного участка № 14 площадью 1,46 тыс.га
(Чебоксарское водохранилище)



Условные обозначения:

— — граница рыболовного участка № 14;

● - точки рыболовного участка № 14 с географическими координатами
(№ 1 - $56^{\circ}20'50''$ с.ш. и $46^{\circ}34'36''$ в.д., № 2 - $56^{\circ}18'08''$ с.ш. и $46^{\circ}27'09''$ в.д., № 3 - $56^{\circ}19'03''$ с.ш.
и $46^{\circ}25'38''$ в.д., № 4 - $56^{\circ}21'33''$ с.ш. и $46^{\circ}32'55''$ в.д.).

.....- граница земельных участков (островов), не входящих в состав (площадь) рыболовного участка.

Карта
рыболовного участка № 15 площадью 3,34 тыс.га
(Чебоксарское водохранилище)



Условные обозначения:

- - граница рыболовного участка № 15;
- - точки географическими координатами (№ 1 - $56^{\circ}21'33''$ с.ш. и $46^{\circ}32'55''$ в.д., № 2 - $56^{\circ}19'03''$ с.ш. и $46^{\circ}25'38''$ в.д., № 3 - $56^{\circ}22'54''$ с.ш. и $46^{\circ}19'57''$ в.д., № 4 - $56^{\circ}23'38''$ с.ш. и $46^{\circ}21'33''$ в.д.).
- - граница земельных участков (островов), не входящих в состав (площадь) рыболовного участка.

Карта
рыболовного участка № 16 площадью 0,92 тыс.га
(Чебоксарское водохранилище)



Условные обозначения:

— — - граница рыболовного участка № 16;

● - точки рыболовного участка № 16 с географическими координатами
(№ 1 - $56^{\circ}23'38''$ с.ш. и $46^{\circ}21'33''$ в.д., № 2 - $56^{\circ}22'54''$ с.ш. и $46^{\circ}19'57''$ в.д., № 3 - $56^{\circ}25'41''$ с.ш. и $46^{\circ}15'43''$ в.д., № 4 - $56^{\circ}26'11''$ с.ш. и $46^{\circ}17'27''$ в.д.).

.....- граница земельных участков (островов), не входящих в состав (площадь) рыболовного участка.

Карта
рыболовного участка № 17 площадью 1,56 тыс.га
(Чебоксарское водохранилище)



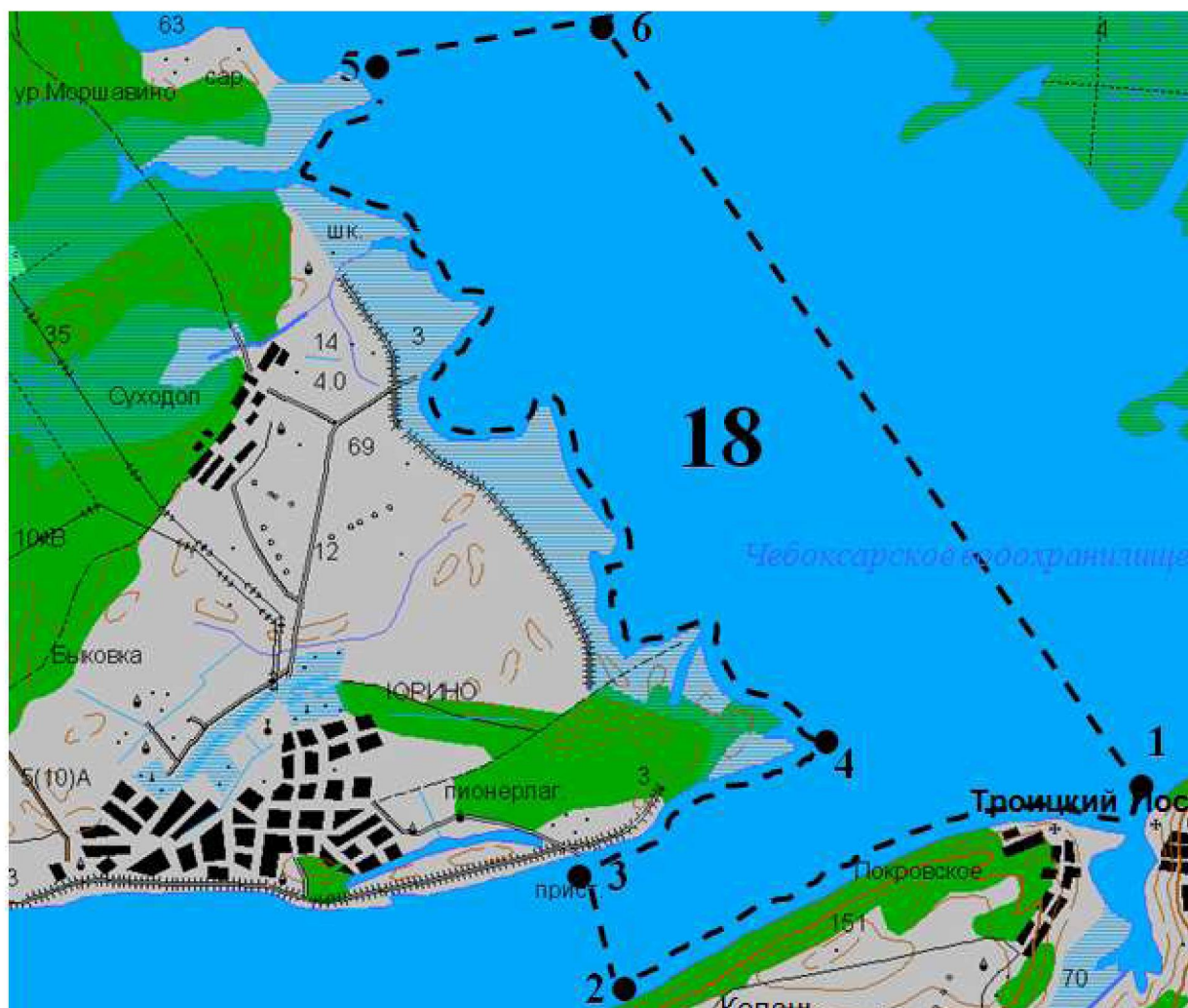
Условные обозначения:

— — - граница рыболовного участка № 17;

● - точки рыболовного участка № 17 с географическими координатами (№ 1 - $56^{\circ}22'11''$ с.ш. и $46^{\circ}18'14''$ в.д., № 2 - $56^{\circ}25'02''$ с.ш. и $46^{\circ}13'54''$ в.д., № 3 - $56^{\circ}25'41''$ с.ш. и $46^{\circ}15'43''$ в.д., № 4 - $56^{\circ}22'54''$ с.ш. и $46^{\circ}19'57''$ в.д.).

.... - граница земельных участков (островов), не входящих в состав (площадь) рыболовного участка.

Карта
рыболовного участка № 18 площадью 3,75 тыс.га
(Чебоксарское водохранилище)



Условные обозначения:

- граница рыболовного участка № 18;
- - точки рыболовного участка № 18 с географическими координатами
(№ 1 - $56^{\circ}18'08''$ с.ш. и $46^{\circ}27'09''$ в.д., № 2 - $56^{\circ}16'47''$ с.ш. и $46^{\circ}21'49''$ в.д., № 3 - $56^{\circ}17'20''$ с.ш. и $46^{\circ}21'06''$ в.д., № 4 - $56^{\circ}18'09''$ с.ш. и $46^{\circ}23'28''$ в.д., № 5 - $56^{\circ}22'11''$ с.ш. и $46^{\circ}18'14''$ в.д., № 6 - $56^{\circ}22'54''$ с.ш. и $46^{\circ}19'57''$ в.д.).

Карта
рыболовного участка № 19 площадью 4,46 тыс.га
(Чебоксарское водохранилище)



Карта
рыболовного участка № 20 площадью 2,95 тыс.га
(Чебоксарское водохранилище)



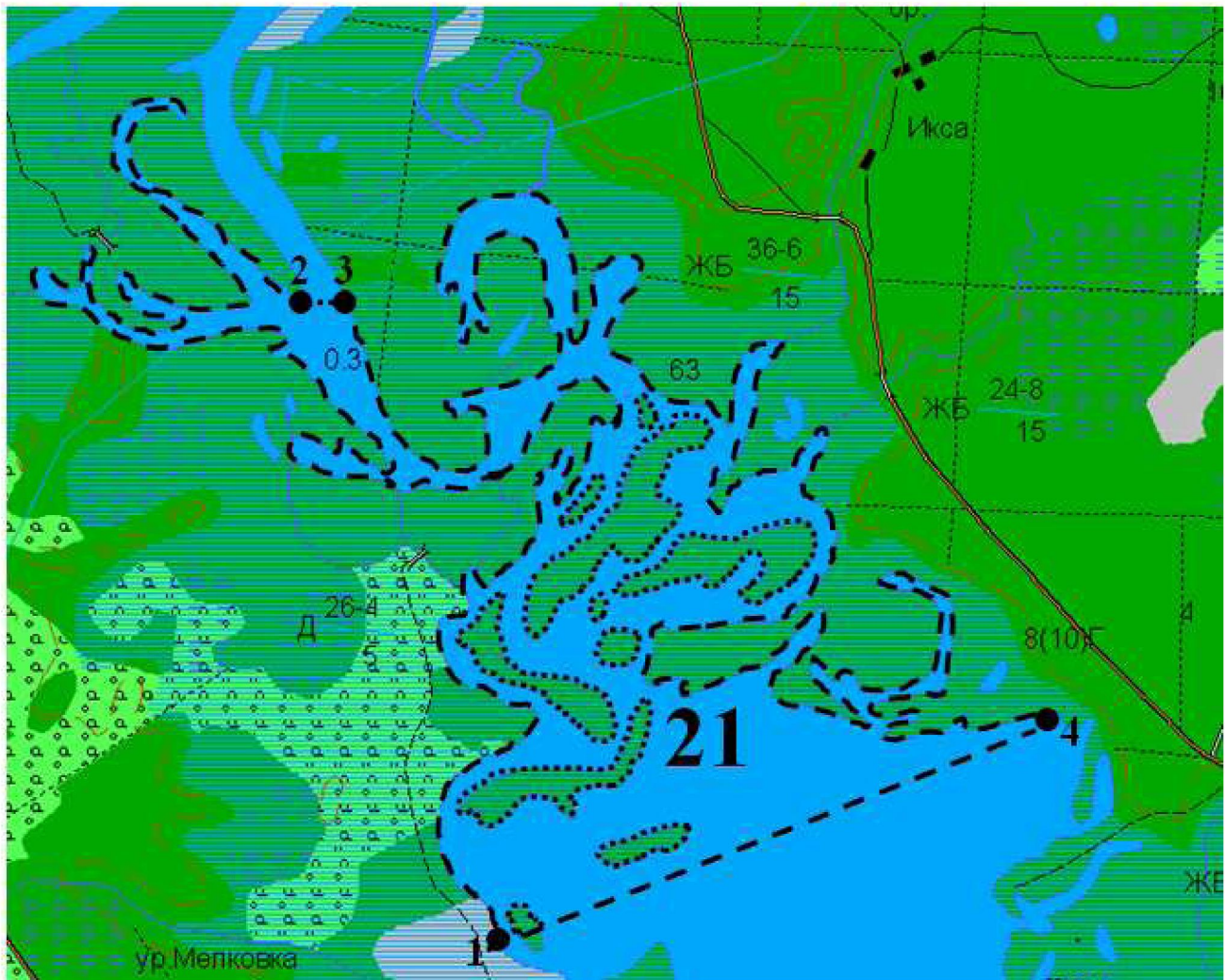
Условные обозначения:

— — граница рыболовного участка № 20;

● - точки рыболовного участка № 20 с географическими координатами (№ 1 - $56^{\circ}14'20''$ с.ш. и $46^{\circ}06'41''$ в.д., № 2 - $56^{\circ}13'07''$ с.ш. и $46^{\circ}08'11''$ в.д., № 3 - $56^{\circ}10'35''$ с.ш. и $46^{\circ}05'28''$ в.д., № 4 - $56^{\circ}10'19''$ с.ш. и $46^{\circ}00'22''$ в.д.).

.... - граница земельных участков (островов), не входящих в состав (площадь) рыболовного участка.

Карта
рыболовного участка № 21 площадью 1,5 тыс.га
(Чебоксарское водохранилище)



Условные обозначения:

— — - граница рыболовного участка № 21;

● - точки рыболовного участка № 21 с географическими координатами
(№ 1 - $56^{\circ}25'00''$ с.ш. и $46^{\circ}13'32''$ в.д., № 2 - $56^{\circ}28'13''$ с.ш. и $46^{\circ}11'23''$ в.д., № 3 - $56^{\circ}28'14''$ с.ш.
и $46^{\circ}11'40''$ в.д., № 4 - $56^{\circ}26'23''$ с.ш. и $46^{\circ}18'20''$ в.д.).

.....- граница земельных участков (островов), не входящих в состав (площадь) рыболовного участка.

Карта
рыболовного участка № 23 площадью 0,48 тыс.га
(Чебоксарское водохранилище)



Условные обозначения:

— — граница рыболовного участка № 23;

● - точки рыболовного участка № 23 с географическими координатами (№ 1 - 56°30'37" с.ш. и 46°11'31" в.д., № 2 - 56°31'32" с.ш. и 46°08'03" в.д., № 3 - 56°31'39" с.ш. и 46°08'02" в.д., № 4 - 56°30'40" с.ш. и 46°11'59" в.д.).

.....- граница земельных участков (островов), не входящих в состав (площадь) рыболовного участка.

Карта
рыболовного участка № 24 площадью 0,32 тыс.га
(Чебоксарское водохранилище)



Условные обозначения:

— — - граница рыболовного участка № 24;

● - точки рыболовного участка № 24 с географическими координатами (№ 1 - $56^{\circ}31'32''$ с.ш. и $46^{\circ}08'03''$ в.д., № 2 - $56^{\circ}31'42''$ с.ш. и $46^{\circ}03'32''$ в.д., № 3 - $56^{\circ}31'51''$ с.ш. и $46^{\circ}03'32''$ в.д., № 4 - $56^{\circ}31'39''$ с.ш. и $46^{\circ}08'02''$ в.д.).

.....- граница земельных участков (островов), не входящих в состав (площадь) рыболовного участка.

Карта
рыболовного участка № 25 площадью 0,62 тыс.га
(Чебоксарское водохранилище)



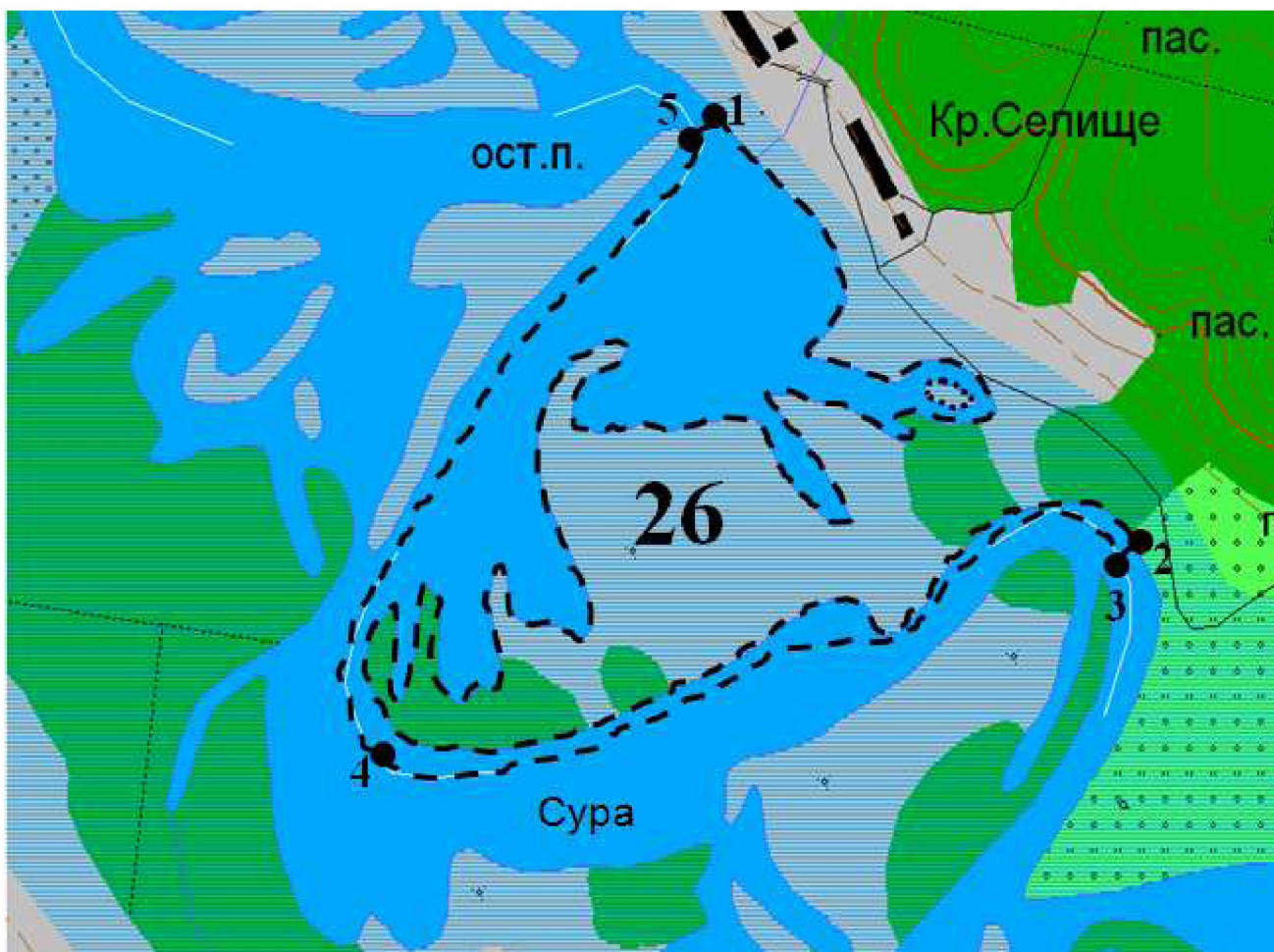
Условные обозначения:

— — граница рыболовного участка № 25;

● - точки рыболовного участка № 25 с географическими координатами
(№ 1 - $56^{\circ}06'23''$ с.ш. и $46^{\circ}02'40''$ в.д., № 2 - $56^{\circ}04'14''$ с.ш. и $46^{\circ}06'52''$ в.д., № 3 - $56^{\circ}04'10''$ с.ш.
и $46^{\circ}06'44''$ в.д., № 4 - $56^{\circ}04'25''$ с.ш. и $46^{\circ}03'11''$ в.д.).

..... - граница земельных участков (островов), не входящих в состав (площадь) рыболовного участка.

Карта
рыболовного участка № 26 площадью 0,35 тыс.га
(Чебоксарское водохранилище)



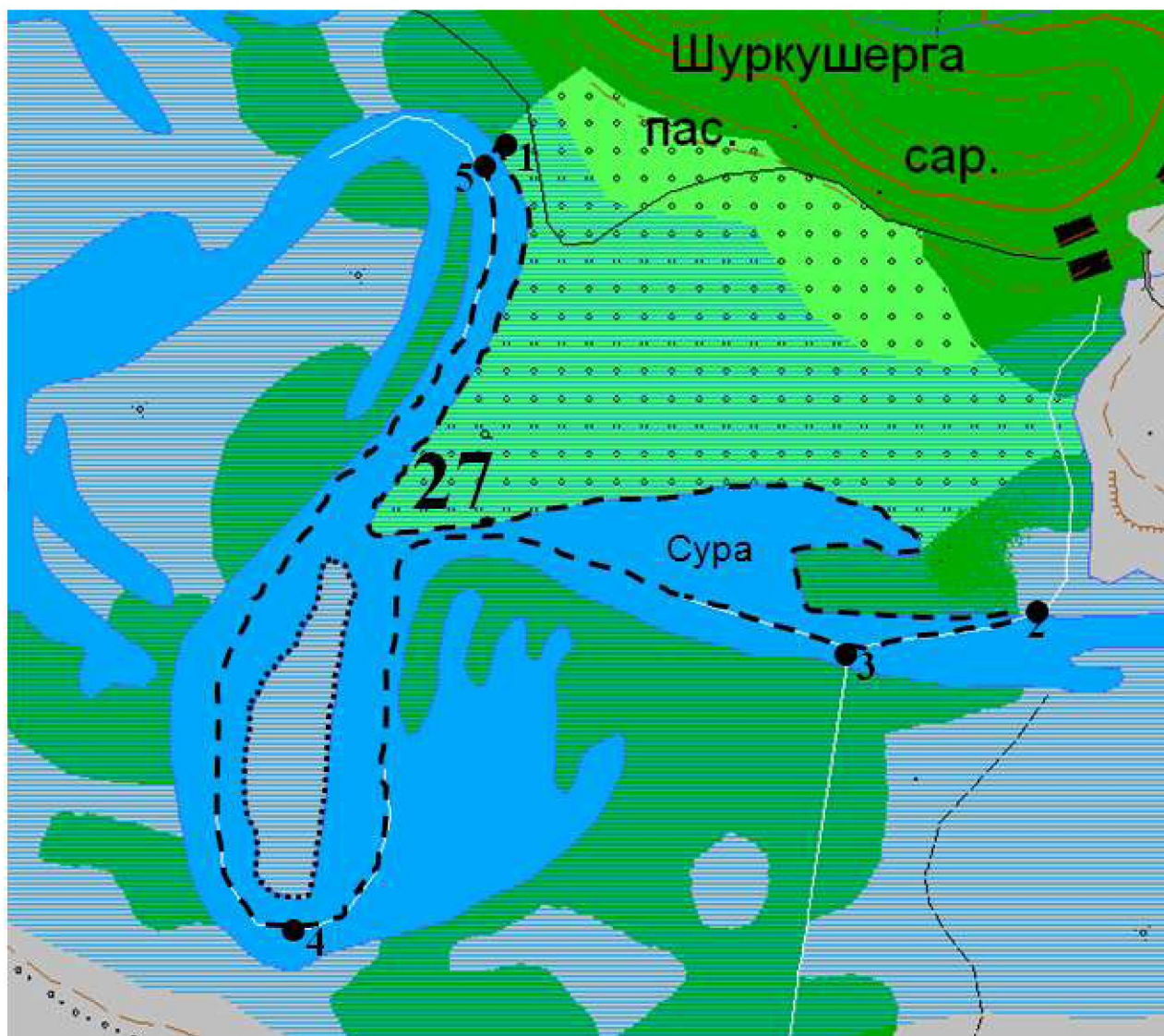
Условные обозначения:

— — граница рыболовного участка № 26;

● - точки рыболовного участка № 26 с географическими координатами
(№ 1 - $56^{\circ}04'14''$ с.ш. и $46^{\circ}06'52''$ в.д., № 2 - $56^{\circ}03'07''$ с.ш. и $46^{\circ}09'15''$ в.д., № 3 - $56^{\circ}03'04''$ с.ш.
и $46^{\circ}09'10''$ в.д., № 4 - $56^{\circ}02'24''$ с.ш. и $46^{\circ}05'10''$ в.д., № 5 - $56^{\circ}04'10''$ с.ш. и $46^{\circ}06'44''$ в.д.).

••••- граница земельных участков (островов), не входящих в состав (площадь) рыболовного участка.

Карта
рыболовного участка № 27 площадью 0,22 тыс.га
(Чебоксарское водохранилище)



Условные обозначения:

— — граница рыболовного участка № 27;

● - точки рыболовного участка № 27 с географическими координатами
(№ 1 - $56^{\circ}03'07''$ с.ш. и $46^{\circ}09'15''$ в.д., № 2 - $56^{\circ}01'59''$ с.ш. и $46^{\circ}11'50''$ в.д., № 3 - $56^{\circ}01'53''$ с.ш.
и $46^{\circ}11'03''$ в.д., № 4 - $56^{\circ}01'03''$ с.ш. и $46^{\circ}08'31''$ в.д., № 5 - $56^{\circ}03'04''$ с.ш. и $46^{\circ}09'10''$ в.д.).

.....- граница земельных участков (островов), не входящих в состав (площадь) рыболовного участка.