



МАРИЙ ЭЛ РЕСПУБЛИКЫН

ЗАКОН

Т Ö Р Т Ы К Ш Ö

РЕСПУБЛИКИ МАРИЙ ЭЛ

**О внесении изменений в Закон Республики Марий Эл
«О составе и границах сельских, городских поселений
в Республике Марий Эл»**

Принят Государственным Собранием
Республики Марий Эл

29 февраля 2024 года

Статья 1. Внести в Закон Республики Марий Эл от 28 декабря 2004 года № 62-З «О составе и границах сельских, городских поселений в Республике Марий Эл» (Собрание законодательства Республики Марий Эл, 2005, № 1 (часть I), ст. 16, № 4, ст. 152, № 8, ст. 329; 2006, № 1 (часть I), ст. 5, № 11, ст. 410; 2007, № 6, ст. 289; 2008, № 9 (часть II), ст. 463; 2009, № 5, ст. 211, № 8, ст. 341; 2011, № 6, ст. 305; 2012, № 1 (часть I), ст. 11; портал «Марий Эл официальная» (portal.mari.ru/pravo), 30 мая 2012 г., № 28052012010029; 30 декабря 2013 г., № 30122013010067; 29 апреля 2014 г., № 28042014010014, 19 августа 2014 г., № 18082014010034; 2 ноября 2018 г., № 01112018010055; 24 мая 2022 г., № 24052022010018; (mari-el.gov.ru/other/pravo), 19 октября 2023 г., № 19102023010047) следующие изменения:

1. В статье 1:

1) в позиции «По Сернурскому району»:

в пункте 1:

подпункт 5 изложить в следующей редакции:

«5) Кукнурское – административный центр с. Кукнур (в составе: с. Кукнур, д. Алмаматово, д. Ананур, д. Березники, д. Большая Кульша, д. Большая Гора, д. Губино, д. Дурмагашево, д. Кондрачи, д. Красная Горка, д. Куракино, д. Купсола, д. Куськино, д. Малая Гора, д. Малая Кульша, д. Михеенки, д. Нижний Рушенер, д. Окулово, д. Пикша, д. Поташкино, д. Пучиглазово, д. Русский Ахматенер, д. Устиненки, д. Феклисята, д. Читово, д. Эшполдино);»;

подпункт 7 изложить в следующей редакции:

«7) Сердежское – административный центр д. Большой Сердеж (в составе: д. Большой Сердеж, д. Ахматенер, д. Ведоснур, д. Верхний Малый

Сернур, д. Глазырино, д. Кочанур, д. Красный Ключ, д. Летник, д. Левый Малый Сернур, д. Малый Пижай, д. Нижний Малый Сернур, д. Нижняя Мушка, д. Пирогово, д. Приустье Мушки, д. Правый Малый Сернур, д. Токтамыж, д. Удельный Пижай, д. Чашкаял, д. Чибыж);»;

2) подпункт 7 пункта 1 позиции «По Советскому району» изложить в следующей редакции:

«7) Солнечное – административный центр п. Солнечный (в составе: п. Солнечный, п. Голубой, п. Луговой, п. Ясный).».

2. Приложения № 7, 12, 13 изложить в следующей редакции:

«ПРИЛОЖЕНИЕ № 7
к Закону Республики Марий Эл
«О составе и границах сельских,
городских поселений
в Республике Марий Эл»
(в редакции Закона
Республики Марий Эл
от 5 марта 2024 года № 4-3)

Описание и схемы границ сельских, городских поселений, находящихся в границах Медведевского района

Описание границ сельских, городских поселений, находящихся в границах Медведевского района

1. Сельские поселения:

1) Азановское:

северная граница проходит от узловой точки УТ-151 до узловой точки УТ-150 по опорным точкам: ОП-7755, с ОП-7909 до ОП-7916, ОП-7907; далее от узловой точки УТ-150 до узловой точки УТ-152 по опорным точкам: с ОП-7894 до ОП-7907, с ОП-20100 до ОП-20107, с ОП-7874 до ОП-7893;

восточная граница проходит от узловой точки УТ-152 до узловой точки УТ-142 по опорным точкам: с ОП-7844 до ОП-7874;

южная граница проходит от узловой точки УТ-142 до узловой точки УТ-143 по опорным точкам: с ОП-7831 до ОП-7844, ОП-7739;

западная граница проходит от узловой точки УТ-143 до узловой точки УТ-151 по опорным точкам: с ОП-7739 до ОП-7755;

2) Азяковское:

северная граница проходит от узловой точки УТ-75 до узловой точки УТ-74 по опорным точкам: с ОП-8832 до ОП-8846, ОП-8962; далее от узловой точки УТ-74 до узловой точки УТ-73 по опорным точкам: ОП-8962, с ОП-8803 до ОП-8830, ОП-8932;

восточная граница проходит от узловой точки УТ-73 до узловой точки УТ-62 по опорным точкам: ОП-8932, с ОП-8764 до ОП-8801, ОП-8847; далее от узловой точки УТ-62 до узловой точки УТ-61 по опорным точкам: ОП-8847, с ОП-8756 до ОП-8762;

южная граница проходит от узловой точки УТ-61 до узловой точки УТ-34 по опорным точкам: ОП-8756, с ОП-2891 до ОП-2902;

западная граница проходит от узловой точки УТ-34 до узловой точки УТ-33 по опорным точкам: ОП-2891, ОП-2660; далее от узловой точки УТ-33 до узловой точки УТ-75 по опорным точкам: ОП-2660, с ОП-2439 до ОП-2446, ОП-8846;

3) Ежовское:

северная граница проходит от узловой точки УТ-147 до узловой точки УТ-148 по опорным точкам: ОП-1074, с ОП-1096 до ОП-1128;

восточная граница проходит от узловой точки УТ-148 до узловой точки УТ-149 по опорным точкам: ОП-1128, с ОП-8120 до ОП-8128, ОП-8063; далее от узловой точки УТ-149 до узловой точки УТ-150 по опорным точкам: с ОП-7919 до ОП-8063, ОП-7907;

южная граница проходит от узловой точки УТ-150 до узловой точки УТ-151 по опорным точкам: ОП-7907, с ОП-7909 до ОП-7916, ОП-7755; далее от узловой точки УТ-151 до узловой точки УТ-145 по опорным точкам: ОП-7755, с ОП-7815 до ОП-7828;

западная граница проходит от узловой точки УТ-145 до узловой точки УТ-146 по опорным точкам: ОП-7815, ОП-8230, ОП-8229, с ОП-8140 до ОП-8149, ОП-8250, с ОП-8209 до ОП-8212, с ОП-8204 до ОП-8206, с ОП-8172 до ОП-8175, с ОП-8133 до ОП-8136, с ОП-8215 до ОП-8217, с ОП-8221 до ОП-8227, с ОП-8254 до ОП-8256, ОП-8252, с ОП-8150 до ОП-8156, ОП-8245, с ОП-8235 до ОП-8240, с ОП-8200 до ОП-8202, с ОП-8195 до ОП-8199, ОП-8190, ОП-8189, с ОП-8182 до ОП-8188, ОП-8157, с ОП-8160 до ОП-8166, ОП-1078; далее от узловой точки УТ-146 до узловой точки УТ-147 по опорным точкам: с ОП-1074 до ОП-1078;

4) Знаменское:

западная и северная границы проходят от узловой точки УТ-101 до узловой точки УТ-100 по опорным точкам: ОП-7478, с ОП-18862 до ОП-18876, с ОП-18940 до ОП-18943, с ОП-18877 до ОП-18935, ОП-7775; далее от узловой точки УТ-100 до узловой точки УТ-144 по опорным точкам: ОП-7775, с ОП-7777 до ОП-7796, ОП-7720;

восточная граница проходит от узловой точки УТ-144 до узловой точки УТ-102 по опорным точкам: ОП-7720, с ОП-13316 до ОП-13326, с ОП-13329 до ОП-13346, ОП-13264; далее от узловой точки УТ-102 до узловой точки УТ-104 по опорным точкам: ОП-13264, ОП-7480;

южная граница проходит от узловой точки УТ-104 до узловой точки УТ-101 по опорным точкам: ОП-7480, с ОП-7457 до ОП-7463, ОП-7452, ОП-7451, с ОП-7445 до ОП-7448, ОП-7421, ОП-7422, с ОП-7406 до ОП-7408, с ОП-7396 до ОП-7398, с ОП-7400 до ОП-7403, ОП-7411, с ОП-7416

до ОП-7420, с ОП-7427 до ОП-7432, ОП-7434, с ОП-7437 до ОП-7441, ОП-7386, с ОП-7389 до ОП-7393, с ОП-7382 до ОП-7384, с ОП-7374 до ОП-7377, с ОП-7367 до ОП-7369, с ОП-7362 до ОП-7366, с ОП-7355 до ОП-7357, с ОП-7349 до ОП-7351, с ОП-20088 до ОП-20096, ОП-7478;

5) Кузнецовское:

северная граница проходит от узловой точки УТ-96 до узловой точки УТ-146 по опорным точкам: ОП-8528, ОП-1078;

восточная граница проходит от узловой точки УТ-146 до узловой точки УТ-145 по опорным точкам: ОП-1078, с ОП-8160 до ОП-8166, ОП-8157, с ОП-8182 до ОП-8188, ОП-8189, ОП-8190, с ОП-8195 до ОП-8199, с ОП-8200 до ОП-8202, с ОП-8235 до ОП-8240, ОП-8245, с ОП-8150 до ОП-8156, ОП-8252, с ОП-8254 до ОП-8256, с ОП-8221 до ОП-8227, с ОП-8215 до ОП-8217, с ОП-8133 до ОП-8136, с ОП-8172 до ОП-8175, с ОП-8204 до ОП-8206, с ОП-8209 до ОП-8212, ОП-8250, с ОП-8140 до ОП-8149, ОП-8229, ОП-8230, ОП-7815; далее от узловой точки УТ-145 до узловой точки УТ-99 по опорным точкам: с ОП-7799 до ОП-7815, ОП-18708;

южная граница проходит от узловой точки УТ-99 до узловой точки УТ-98 по опорным точкам: с ОП-18708 до ОП-18755, с ОП-18835 до ОП-18857, с ОП-18819 до ОП-18833, с ОП-18764 до ОП-18818, с ОП-19237 до ОП-19268, с ОП-19106 до ОП-19142, с ОП-18756 до ОП-18763, с ОП-8380 до ОП-8393, ОП-8328;

западная граница проходит от узловой точки УТ-98 до узловой точки УТ-97 по опорным точкам: с ОП-8302 до ОП-8328, ОП-8433; далее от узловой точки УТ-97 до узловой точки УТ-96 по опорным точкам: с ОП-8433 до ОП-8527, с ОП-20117 до ОП-20131, ОП-8528;

б) Кундышское:

северная граница проходит от узловой точки УТ-106 до узловой точки УТ-103 по опорным точкам: с ОП-6539 до ОП-6797;

восточная граница проходит от узловой точки УТ-103 до узловой точки УТ-105 по опорным точкам: ОП-6797, ОП-3631; далее от узловой точки УТ-105 до узловой точки УТ-107 по опорным точкам: с ОП-3631 до ОП-3644, ОП-3219;

южная граница проходит от узловой точки УТ-107 до узловой точки УТ-58 по опорным точкам: ОП-3219, с ОП-3228 до ОП-3232, ОП-6842;

западная граница проходит от узловой точки УТ-58 до узловой точки УТ-106 по опорным точкам: с ОП-6833 до ОП-6842, с ОП-6895 до ОП-6897, с ОП-6902 до ОП-6907, с ОП-6936 до ОП-6940, с ОП-6948 до ОП-6951, с ОП-6953 до ОП-6955, с ОП-6960 до ОП-6962, с ОП-6942 до ОП-6944, ОП-6922, ОП-6923, ОП-6908, с ОП-6913 до ОП-6915, с ОП-6918 до ОП-6921, с ОП-6929 до ОП-6932, с ОП-6968 до ОП-6971, с ОП-6974 до ОП-6976, ОП-6865, ОП-7052, ОП-7051, ОП-7060, ОП-7061, ОП-7066, ОП-7067, ОП-7064, с ОП-7057 до ОП-7059, ОП-7054, ОП-7043, ОП-7044, ОП-7047, ОП-7048, ОП-7033, ОП-7032, ОП-7031, ОП-7028, ОП-7027, ОП-6874,

ОП-6875, ОП-6876, ОП-6879, ОП-6880, ОП-7080, ОП-7079, ОП-7078, с ОП-7037 до ОП-7042, с ОП-7071 до ОП-7076, с ОП-7084 до ОП-7089, ОП-7081, с ОП-7094 до ОП-7100, с ОП-7104 до ОП-7106, с ОП-7112 до ОП-7116, ОП-7109, с ОП-7124 до ОП-7129, ОП-7119, с ОП-7133 до ОП-7139, с ОП-7143 до ОП-7146, с ОП-6883 до ОП-6885, с ОП-19085 до ОП-19087, с ОП-6891 до ОП-6894, с ОП-7023 до ОП-7025, ОП-7014, ОП-7015, ОП-7005, ОП-6992, ОП-6991, ОП-6980, ОП-6979, ОП-6978, ОП-6983, ОП-7020, ОП-7019, ОП-6997, с ОП-7000 до ОП-7004, ОП-6989, с ОП-6994 до ОП-6996, ОП-7010, ОП-7009, с ОП-6965 до ОП-6967, ОП-6868, ОП-6798, ОП-6799, с ОП-6826 до ОП-6829, с ОП-6820 до ОП-6823, ОП-6801, с ОП-6804 до ОП-6810, с ОП-6812 до ОП-6816, ОП-6850, с ОП-6846 до ОП-6849, с ОП-6858 до ОП-6860, с ОП-6537 до ОП-6539;

7) Куярское:

северная граница проходит от узловой точки УТ-65 до узловой точки УТ-101 по опорным точкам: ОП-7464, с ОП-7466 до ОП-7472, ОП-7478; далее от узловой точки УТ-101 до узловой точки УТ-104 по опорным точкам: ОП-7478, с ОП-20088 до ОП-20096, с ОП-7349 до ОП-7351, с ОП-7355 до ОП-7357, с ОП-7362 до ОП-7366, с ОП-7367 до ОП-7369, с ОП-7374 до ОП-7377, с ОП-7382 до ОП-7384, с ОП-7389 до ОП-7393, ОП-7386, с ОП-7437 до ОП-7441, ОП-7434, с ОП-7427 до ОП-7432, с ОП-7416 до ОП-7420, ОП-7411, с ОП-7400 до ОП-7403, с ОП-7396 до ОП-7398, с ОП-7406 до ОП-7408, ОП-7422, ОП-7421, с ОП-7445 до ОП-7448, ОП-7451, ОП-7452, с ОП-7457 до ОП-7463, ОП-7480;

восточная граница проходит от узловой точки УТ-104 до узловой точки УТ-103 по опорным точкам: ОП-7480, с ОП-7483 до ОП-7488, с ОП-7149 до ОП-7164, ОП-6797;

южная граница проходит от узловой точки УТ-103 до узловой точки УТ-106 по опорным точкам: с ОП-6539 до ОП-6797;

западная граница проходит от узловой точки УТ-106 до узловой точки УТ-65 по опорным точкам: ОП-6539, с ОП-7491 до ОП-7558, ОП-19030, с ОП-7560 до ОП-7571, с ОП-7223 до ОП-7225, с ОП-7215 до ОП-7218, ОП-7205, ОП-7193, ОП-7192, ОП-7195, с ОП-7211 до ОП-7213, ОП-7184, с ОП-7712 до ОП-7719, ОП-7168, ОП-7169, ОП-7170, ОП-7182, ОП-7181, с ОП-7188 до ОП-7191, с ОП-7174 до ОП-7178, с ОП-7198 до ОП-7204, ОП-7236, с ОП-7241 до ОП-7245, ОП-7248, ОП-7249, с ОП-7257 до ОП-7261, ОП-7253, с ОП-7320 до ОП-7323, ОП-7315, ОП-7316, ОП-7317, с ОП-7342 до ОП-7344, с ОП-7231 до ОП-7235, с ОП-7326 до ОП-7328, с ОП-7332 до ОП-7339, ОП-19065, с ОП-7265 до ОП-7312, ОП-7573, с ОП-7575 до ОП-7639, ОП-19062, с ОП-7641 до ОП-7695, с ОП-7698 до ОП-7710, ОП-7464;

8) Люльпанское:

северная граница проходит от узловой точки УТ-80 до узловой точки УТ-82 по опорным точкам: с ОП-9110 до ОП-9180, ОП-9258; далее от узловой точки УТ-82 до узловой точки УТ-85 по опорным точкам:

с ОП-9258 до ОП-9274, ОП-9278; далее от узловой точки УТ-85 до узловой точки УТ-86 по опорным точкам: с ОП-9278 до ОП-9311;

восточная граница проходит от узловой точки УТ-86 до узловой точки УТ-92 по опорным точкам: ОП-9311, с ОП-905 до ОП-920, ОП-9016;

южная граница проходит от узловой точки УТ-92 до узловой точки УТ-84 по опорным точкам: с ОП-9016 до ОП-9020, ОП-9196; далее от узловой точки УТ-84 до узловой точки УТ-83 по опорным точкам: ОП-9196, с ОП-9022 до ОП-9080, ОП-9107; далее от узловой точки УТ-83 до узловой точки УТ-77 по опорным точкам: с ОП-9107 до ОП-9109, ОП-9103, ОП-9102, с ОП-9092 до ОП-9097, с ОП-9086 до ОП-9089, ОП-9083;

западная граница проходит от узловой точки УТ-77 до узловой точки УТ-80 по опорным точкам: ОП-9083, с ОП-2155 до ОП-2179, ОП-9110;

9) Нурминское:

северная граница проходит от узловой точки УТ-77 до узловой точки УТ-83 по опорным точкам: ОП-9083, с ОП-9086 до ОП-9089, с ОП-9092 до ОП-9097, с ОП-9102 до ОП-9103, с ОП-9107 до ОП-9109, ОП-9277; далее от узловой точки УТ-83 до узловой точки УТ-84 по опорным точкам: ОП-9107, с ОП-9022 до ОП-9080, ОП-9196; далее от узловой точки УТ-84 до узловой точки УТ-92 по опорным точкам: ОП-9196, с ОП-9016 до ОП-9020; далее от узловой точки УТ-92 до узловой точки УТ-91 по опорным точкам: ОП-9016, с ОП-897 до ОП-902, ОП-8566;

восточная граница проходит от узловой точки УТ-91 до узловой точки УТ-93 по опорным точкам: с ОП-8566 до ОП-8570, ОП-8998; далее от узловой точки УТ-93 до узловой точки УТ-70 по опорным точкам: ОП-8998, с ОП-8546 до ОП-8564;

южная граница проходит от узловой точки УТ-70 до узловой точки УТ-71 по опорным точкам: ОП-8546, с ОП-8573 до ОП-8613, ОП-8997; далее от узловой точки УТ-71 до узловой точки УТ-94 по опорным точкам: с ОП-8978 до ОП-8997, ОП-9015; далее от узловой точки УТ-94 до узловой точки УТ-74 по опорным точкам: ОП-9015, с ОП-8962 до ОП-8976; далее от узловой точки УТ-74 до узловой точки УТ-75 по опорным точкам: ОП-8962, с ОП-8832 до ОП-8846;

западная граница проходит от узловой точки УТ-75 до узловой точки УТ-76 по опорным точкам: ОП-8846, с ОП-2291 до ОП-2437; далее от узловой точки УТ-76 до узловой точки УТ-77 по опорным точкам: ОП-2291, ОП-2152, ОП-2153, ОП-9083;

10) Пекшиксалинское:

северная граница проходит от узловой точки УТ-71 до узловой точки УТ-70 по опорным точкам: ОП-8997, с ОП-8573 до ОП-8613, ОП-8546;

восточная граница проходит от узловой точки УТ-70 до узловой точки УТ-69 по опорным точкам: ОП-8546, ОП-8545, ОП-8572, с ОП-8529 до ОП-8543; далее от узловой точки УТ-69 до узловой точки УТ-68 по опорным точкам: ОП-8529, с ОП-8419 до ОП-8431, ОП-8646;

южная граница проходит от узловой точки УТ-68 до узловой точки УТ-67 по опорным точкам: с ОП-8646 до ОП-8671, ОП-8896; далее от узловой точки УТ-67 до узловой точки УТ-72 по опорным точкам: ОП-8896, с ОП-8673 до ОП-8691, ОП-8939;

западная граница проходит от узловой точки УТ-72 до узловой точки УТ-71 по опорным точкам: ОП-8939, с ОП-8615 до ОП-8644, ОП-8997;

11) Русско-Кукморское:

северная граница проходит от узловой точки УТ-99 до узловой точки УТ-145 по опорным точкам: ОП-18708, с ОП-7799 до ОП-7815; далее от узловой точки УТ-145 до узловой точки УТ-151 по опорным точкам: с ОП-7815 до ОП-7828, ОП-7755;

восточная граница проходит от узловой точки УТ-151 до узловой точки УТ-143 по опорным точкам: с ОП-7739 до ОП-7755;

южная граница проходит от узловой точки УТ-143 до узловой точки УТ-144 по опорным точкам: с ОП-7720 до ОП-7739; далее от узловой точки УТ-144 до узловой точки УТ-100 по опорным точкам: ОП-7720, с ОП-7777 до ОП-7796, ОП-7775;

западная граница проходит от узловой точки УТ-100 до узловой точки УТ-99 по опорным точкам: с ОП-7757 до ОП-7775, с ОП-18944 до ОП-18960, с ОП-19096 до ОП-19105, ОП-18708;

12) Руэмское:

северная граница проходит от узловой точки УТ-72 до узловой точки УТ-67 по опорным точкам: ОП-8939, с ОП-8673 до ОП-8691, ОП-8896;

восточная граница проходит от узловой точки УТ-67 до узловой точки УТ-66 по опорным точкам: с ОП-8896 до ОП-8901, ОП-20099; далее от узловой точки УТ-66 до узловой точки УТ-64 по опорным точкам: с ОП-20097 до ОП-20099, с ОП-8696 до ОП-8738, ОП-8948; далее от узловой точки УТ-64 до узловой точки УТ-63 по опорным точкам: с ОП-8948 до ОП-8957;

южная граница проходит от узловой точки УТ-63 до узловой точки УТ-62 по опорным точкам: ОП-8957, с ОП-20081 до ОП-20087, с ОП-8847 до ОП-8894;

западная граница проходит от узловой точки УТ-62 до узловой точки УТ-73 по опорным точкам: ОП-8847, с ОП-8764 до ОП-8801, ОП-8932; далее от узловой точки УТ-73 до узловой точки УТ-72 по опорным точкам: с ОП-8932 до ОП-8939;

13) Сенькинское:

северная граница проходит от узловой точки УТ-69 до узловой точки УТ-97 по опорным точкам: ОП-8529, с ОП-8258 до ОП-8300, ОП-8433;

восточная граница проходит от узловой точки УТ-97 до узловой точки УТ-98 по опорным точкам: ОП-8433, с ОП-8302 до ОП-8328;

южная граница проходит от узловой точки УТ-98 до узловой точки УТ-68 по опорным точкам: ОП-8328, с ОП-8369 до ОП-8379, с ОП-8330 до ОП-8368, с ОП-8394 до ОП-8417, ОП-8646;

западная граница проходит от узловой точки УТ-68 до узловой точки УТ-69 по опорным точкам: ОП-8646, с ОП-8419 до ОП-8431, ОП-8529;

14) Сидоровское:

северная граница проходит от узловой точки УТ-63 до узловой точки УТ-65 по опорным точкам: с ОП-8957 до ОП-8960, с ОП-18961 до ОП-18996, с ОП-19269 до ОП-19308, с ОП-19310 до ОП-19461, с ОП-18997 до ОП-19025, ОП-7464;

восточная граница проходит от узловой точки УТ-65 до узловой точки УТ-106 по опорным точкам: ОП-7464, с ОП-7698 до ОП-7710, с ОП-7641 до ОП-7695, ОП-19062, с ОП-7575 до ОП-7639, ОП-7573, с ОП-7265 до ОП-7312, ОП-19065, с ОП-7332 до ОП-7339, с ОП-7326 до ОП-7328, с ОП-7231 до ОП-7235, с ОП-7342 до ОП-7344, ОП-7317, ОП-7316, ОП-7315, с ОП-7320 до ОП-7323, ОП-7253, с ОП-7257 до ОП-7261, ОП-7249, ОП-7248, с ОП-7241 до ОП-7245, ОП-7236, с ОП-7198 до ОП-7204, с ОП-7174 до ОП-7178, с ОП-7188 до ОП-7191, ОП-7181, ОП-7182, ОП-7170, ОП-7169, ОП-7168, с ОП-7712 до ОП-7719, ОП-7184, с ОП-7211 до ОП-7213, ОП-7195, ОП-7192, ОП-7193, ОП-7205, с ОП-7215 до ОП-7218, с ОП-7223 до ОП-7225, с ОП-7560 до ОП-7571, ОП-19030, с ОП-7491 до ОП-7558, ОП-6539; далее от узловой точки УТ-106 до узловой точки УТ-58 по опорным точкам: с ОП-6537 до ОП-6539, с ОП-6858 до ОП-6860, с ОП-6846 до ОП-6849, ОП-6850, с ОП-6812 до ОП-6816, с ОП-6804 до ОП-6810, ОП-6801, с ОП-6820 до ОП-6823, с ОП-6826 до ОП-6829, ОП-6799, ОП-6798, ОП-6868, с ОП-6965 до ОП-6967, ОП-7009, ОП-7010, с ОП-6994 до ОП-6996, ОП-6989, с ОП-7000 до ОП-7004, ОП-6997, ОП-7019, ОП-7020, ОП-6983, ОП-6978, ОП-6979, ОП-6980, ОП-6991, ОП-6992, ОП-7005, ОП-7015, ОП-7014, с ОП-7023 до ОП-7025, с ОП-6891 до ОП-6894, с ОП-19085 до ОП-19087, с ОП-6883 до ОП-6885, с ОП-7143 до ОП-7146, с ОП-7133 до ОП-7139, ОП-7119, с ОП-7124 до ОП-7129, ОП-7109, с ОП-7112 до ОП-7116, с ОП-7104 до ОП-7106, с ОП-7094 до ОП-7100, ОП-7081, с ОП-7084 до ОП-7089, с ОП-7071 до ОП-7076, с ОП-7037 до ОП-7042, ОП-7078, ОП-7079, ОП-7080, ОП-6880, ОП-6879, ОП-6876, ОП-6875, ОП-6874, ОП-7027, ОП-7028, ОП-7031, ОП-7032, ОП-7033, ОП-7048, ОП-7047, ОП-7044, ОП-7043, ОП-7054, ОП-7057, ОП-7058, ОП-7059, ОП-7064, ОП-7067, ОП-7066, ОП-7061, ОП-7060, ОП-7051, ОП-7052, ОП-6865, с ОП-6974 до ОП-6976, с ОП-6968 до ОП-6971, с ОП-6929 до ОП-6932, с ОП-6918 до ОП-6921, с ОП-6913 до ОП-6915, ОП-6908, ОП-6923, ОП-6922, с ОП-6942 до ОП-6944, с ОП-6960 до ОП-6962, с ОП-6953 до ОП-6955, с ОП-6948 до ОП-6951, с ОП-6936 до ОП-6940, с ОП-6902 до ОП-6907, с ОП-6895 до ОП-6897, с ОП-6833 до ОП-6842;

южная граница проходит от узловой точки УТ-58 до узловой точки УТ-59 по опорным точкам: ОП-6842, ОП-3020; далее от узловой точки УТ-59 до узловой точки УТ-60 по опорным точкам: ОП-3020, ОП-3019;

западная граница проходит от узловой точки УТ-60 до узловой точки УТ-61 по опорным точкам: ОП-3019, с ОП-2886 до ОП-2889, ОП-8756; далее

от узловой точки УТ-61 до узловой точки УТ-62 по опорным точкам: с ОП-8756 до ОП-8762, ОП-8847; далее от узловой точки УТ-62 до узловой точки УТ-63 по опорным точкам: с ОП-8847 до ОП-8894, с ОП-20081 до ОП-20087, ОП-8957;

15) Шойбулакское:

северная граница проходит от узловой точки УТ-91 до узловой точки УТ-90 по опорным точкам: ОП-8566, с ОП-874 до ОП-878, ОП-1000; далее от узловой точки УТ-90 до узловой точки УТ-95 по опорным точкам: с ОП-1000 до ОП-1009, ОП-1080; далее от узловой точки УТ-95 до узловой точки УТ-96 по опорным точкам: с ОП-1080 до ОП-1093, ОП-8528;

восточная граница проходит от узловой точки УТ-96 до узловой точки УТ-97 по опорным точкам: ОП-8528, с ОП-20117 до ОП-20131, с ОП-8433 до ОП-8527;

южная граница проходит от узловой точки УТ-97 до узловой точки УТ-69 по опорным точкам: ОП-8433, с ОП-8258 до ОП-8300, ОП-8529;

западная граница проходит от узловой точки УТ-69 до узловой точки УТ-70 по опорным точкам: с ОП-8529 до ОП-8543, ОП-8572, ОП-8545, ОП-8546; далее от узловой точки УТ-70 до узловой точки УТ-93 по опорным точкам: с ОП-8546 до ОП-8564, ОП-8998; далее от узловой точки УТ-93 до узловой точки УТ-91 по опорным точкам: ОП-8998, с ОП-8566 до ОП-8570;

16) Юбилейное:

северная граница проходит от узловой точки УТ-149 до узловой точки УТ-153 по опорным точкам: с ОП-8063 до ОП-8070;

восточная граница проходит от узловой точки УТ-153 до узловой точки УТ-152 по опорным точкам: ОП-8070, с ОП-8072 до ОП-8117, с ОП-19199 до ОП-19236, ОП-7874;

южная граница проходит от узловой точки УТ-152 до узловой точки УТ-150 по опорным точкам: с ОП-7874 до ОП-7893, с ОП-20100 до ОП-20108, с ОП-7894 до ОП-7907;

западная граница проходит от узловой точки УТ-150 до узловой точки УТ-149 по опорным точкам: ОП-7907, с ОП-7919 до ОП-8063.

2. Городские поселения:

1) Краснооктябрьский:

западная и северная границы проходят от узловой точки УТ-74 до узловой точки УТ-94 по опорным точкам: с ОП-8962 до ОП-8976, ОП-9015;

восточная граница проходит от узловой точки УТ-94 до узловой точки УТ-71 по опорным точкам: ОП-9015, с ОП-8978 до ОП-8997; далее от узловой точки УТ-71 до узловой точки УТ-72 по опорным точкам: ОП-8997, с ОП-8615 до ОП-8644, ОП-8939; далее от узловой точки УТ-72 до узловой точки УТ-73 по опорным точкам: с ОП-8932 до ОП-8939;

южная граница проходит от узловой точки УТ-73 до узловой точки УТ-74 по опорным точкам: ОП-8932, с ОП-8803 до ОП-8830, ОП-8962;

2) Медведево:

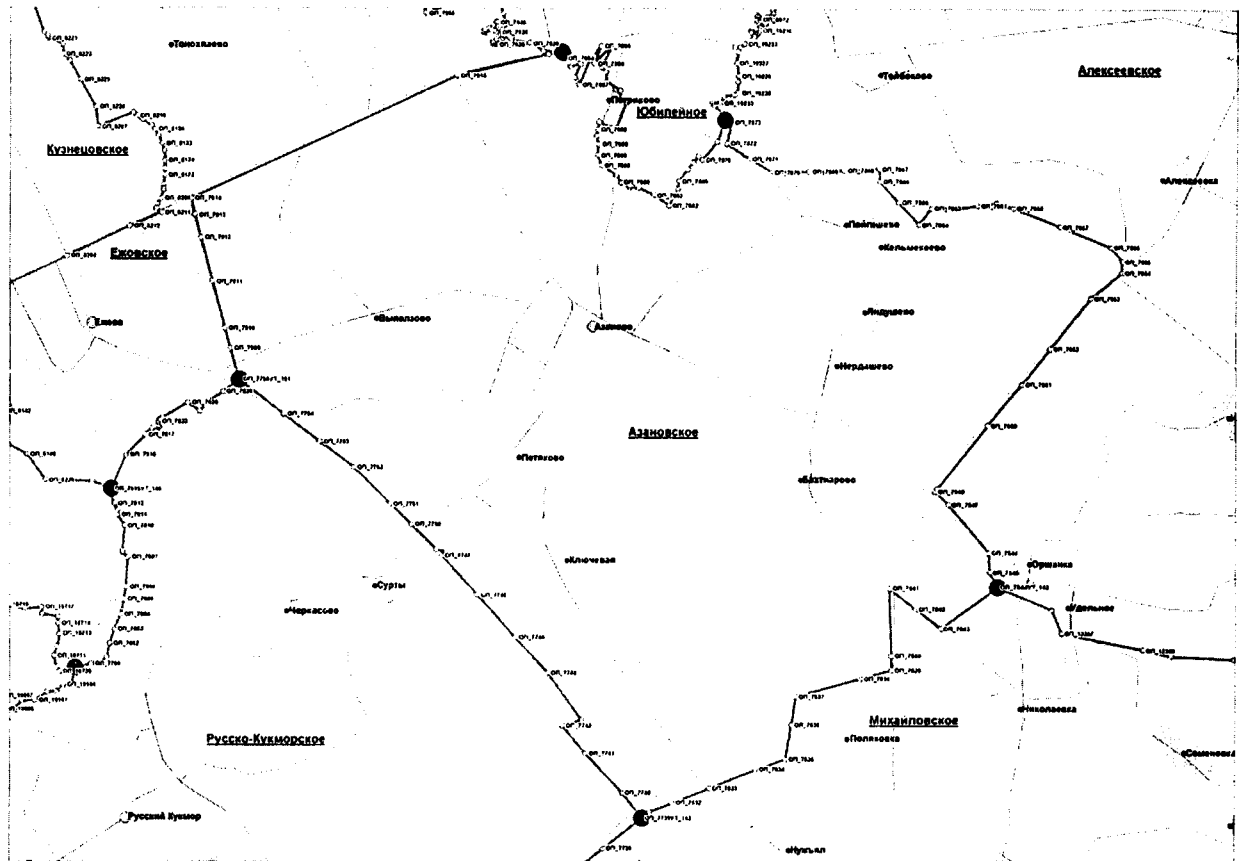
южная, западная и северная границы проходят от узловой точки УТ-64 до узловой точки УТ-66 по опорным точкам: ОП-8948, с ОП-8696 до ОП-8738, с ОП-20097 до ОП-20099;

восточная граница проходит от узловой точки УТ-66 до узловой точки УТ-64 по опорным точкам: ОП-20099, ОП-8902, ОП-8903, ОП-8695, ОП-8694, ОП-8931, с ОП-8742 до ОП-8754, с ОП-8940 до ОП-8948.

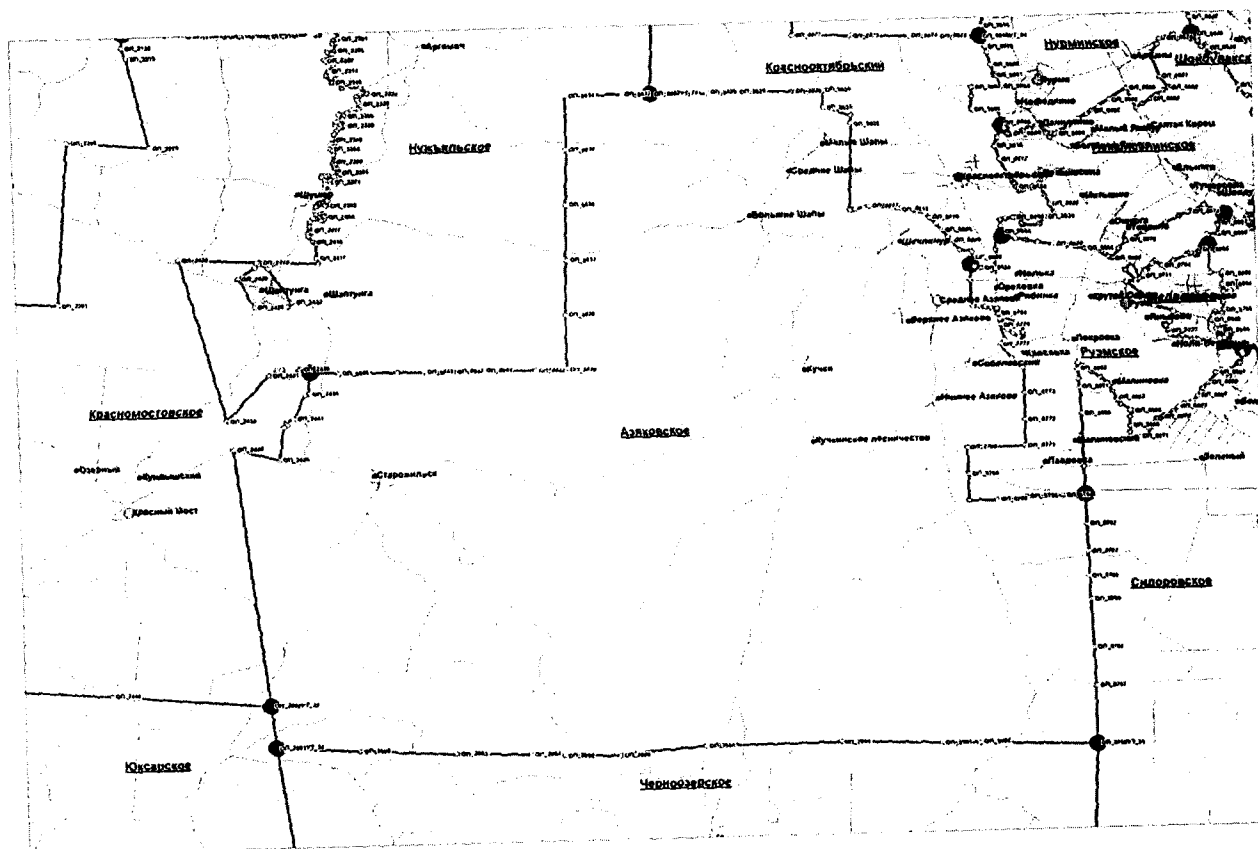
Схемы границ сельских, городских поселений,
находящихся в границах Медведевского района

1. Сельские поселения:

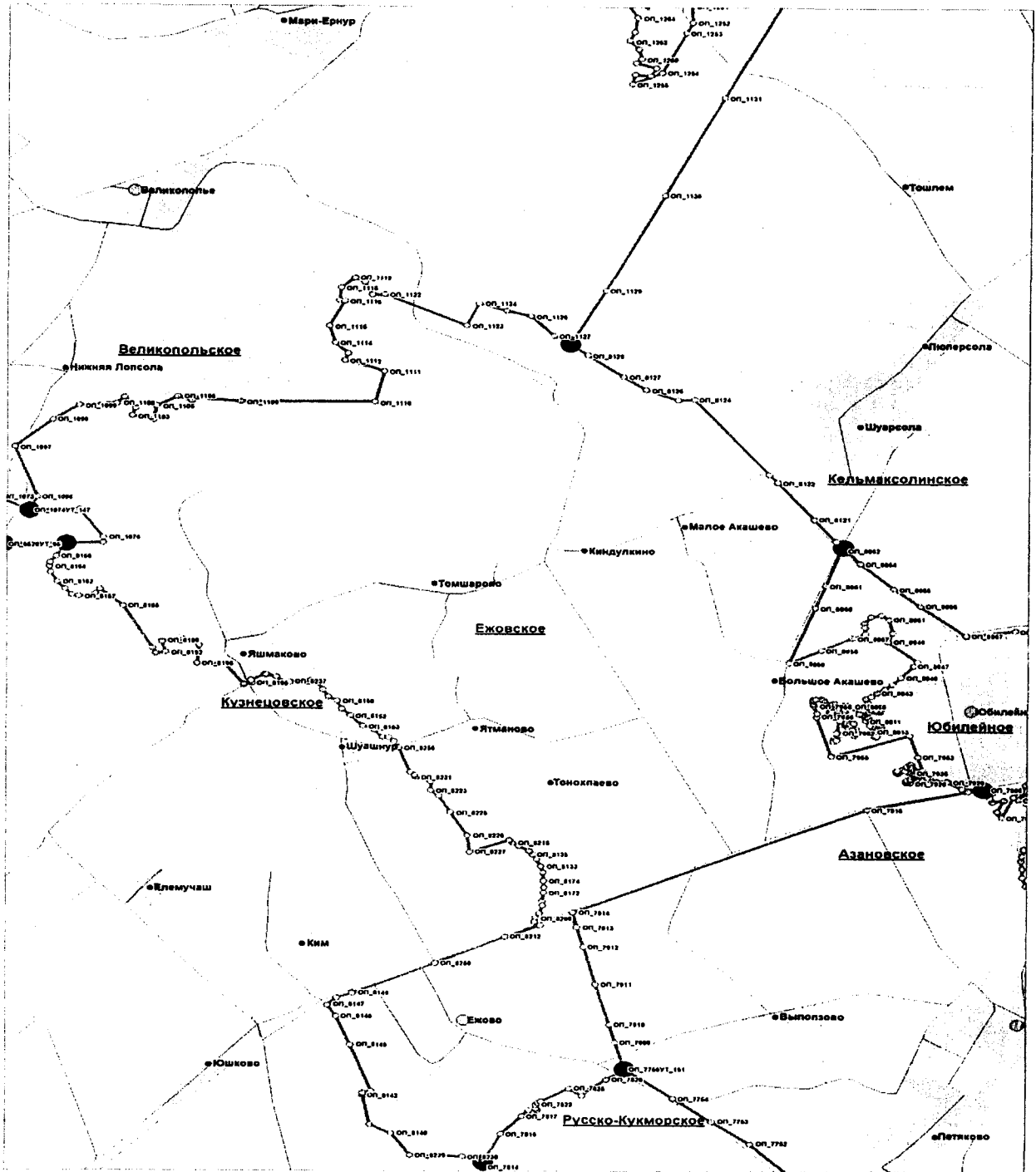
1) Азановское:



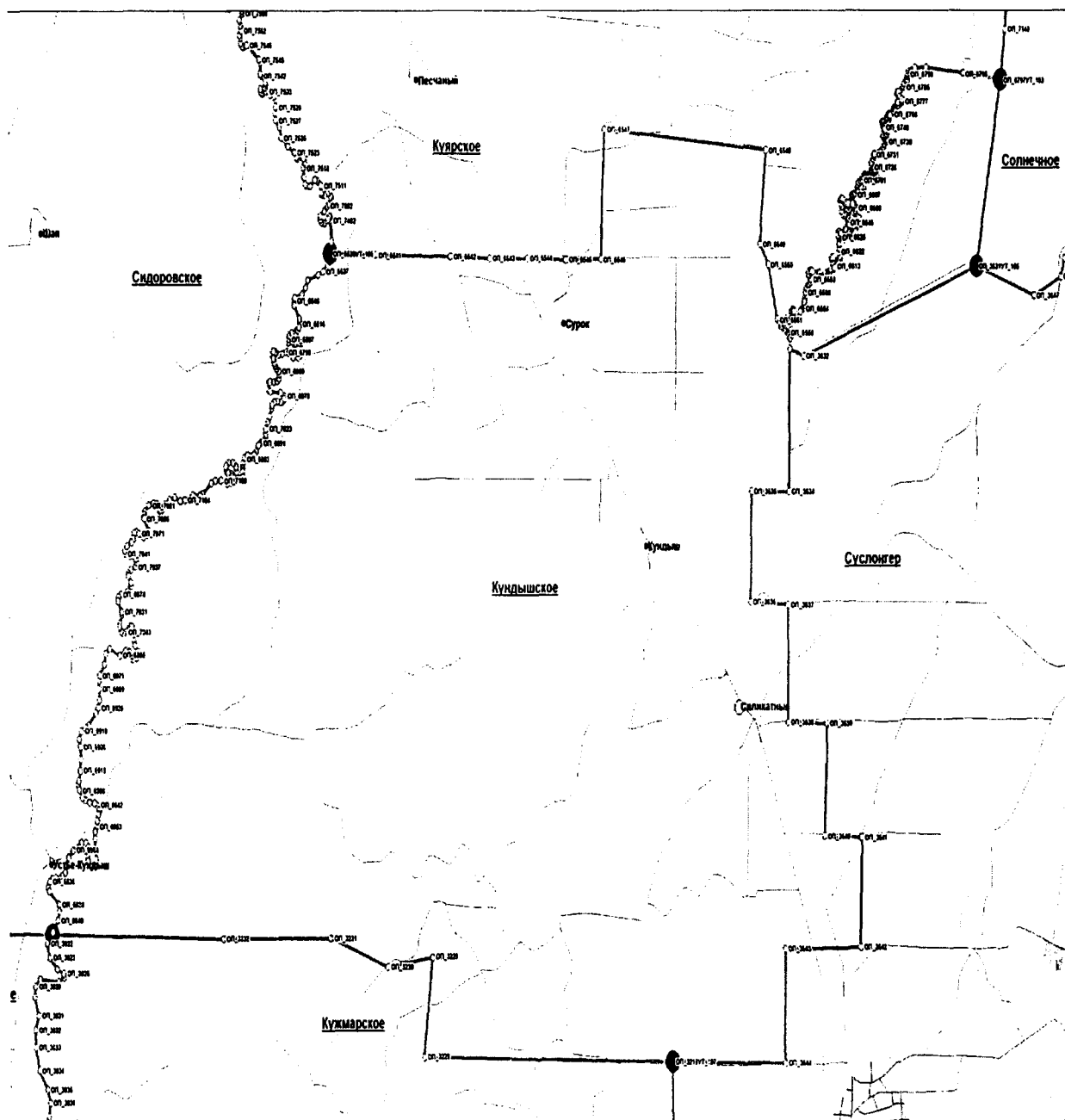
2) Азяковское:



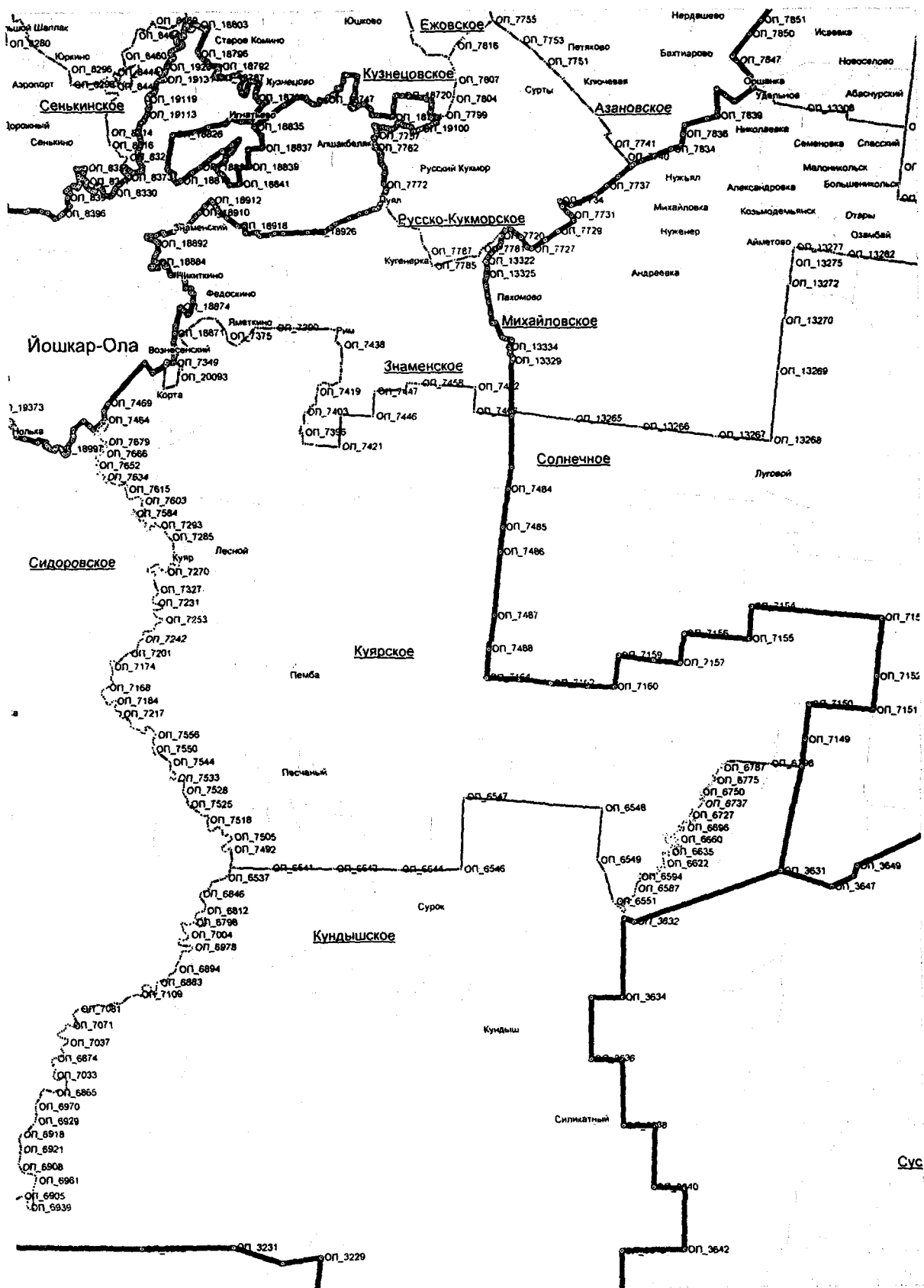
3) Ежовское:



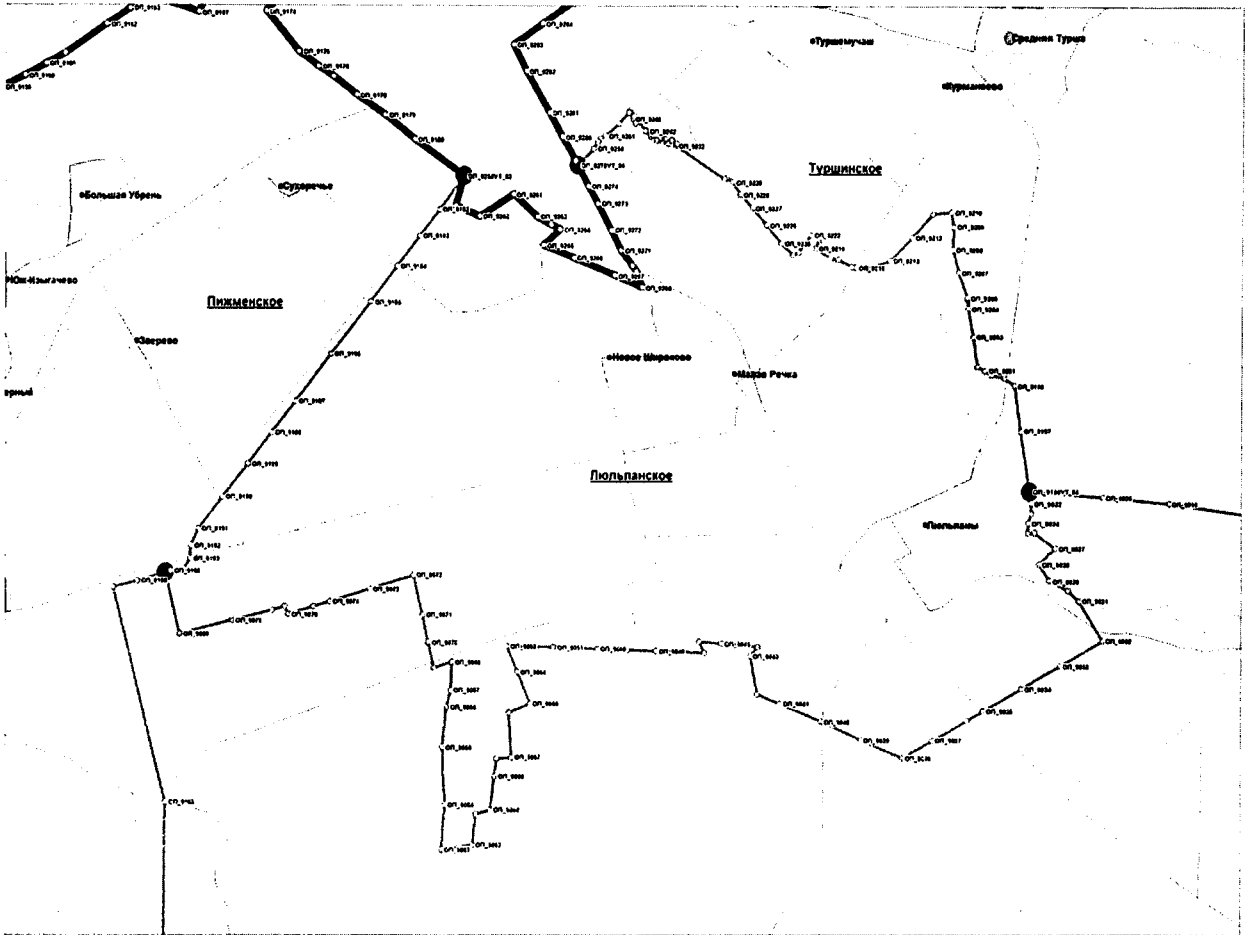
6) Кундышское:



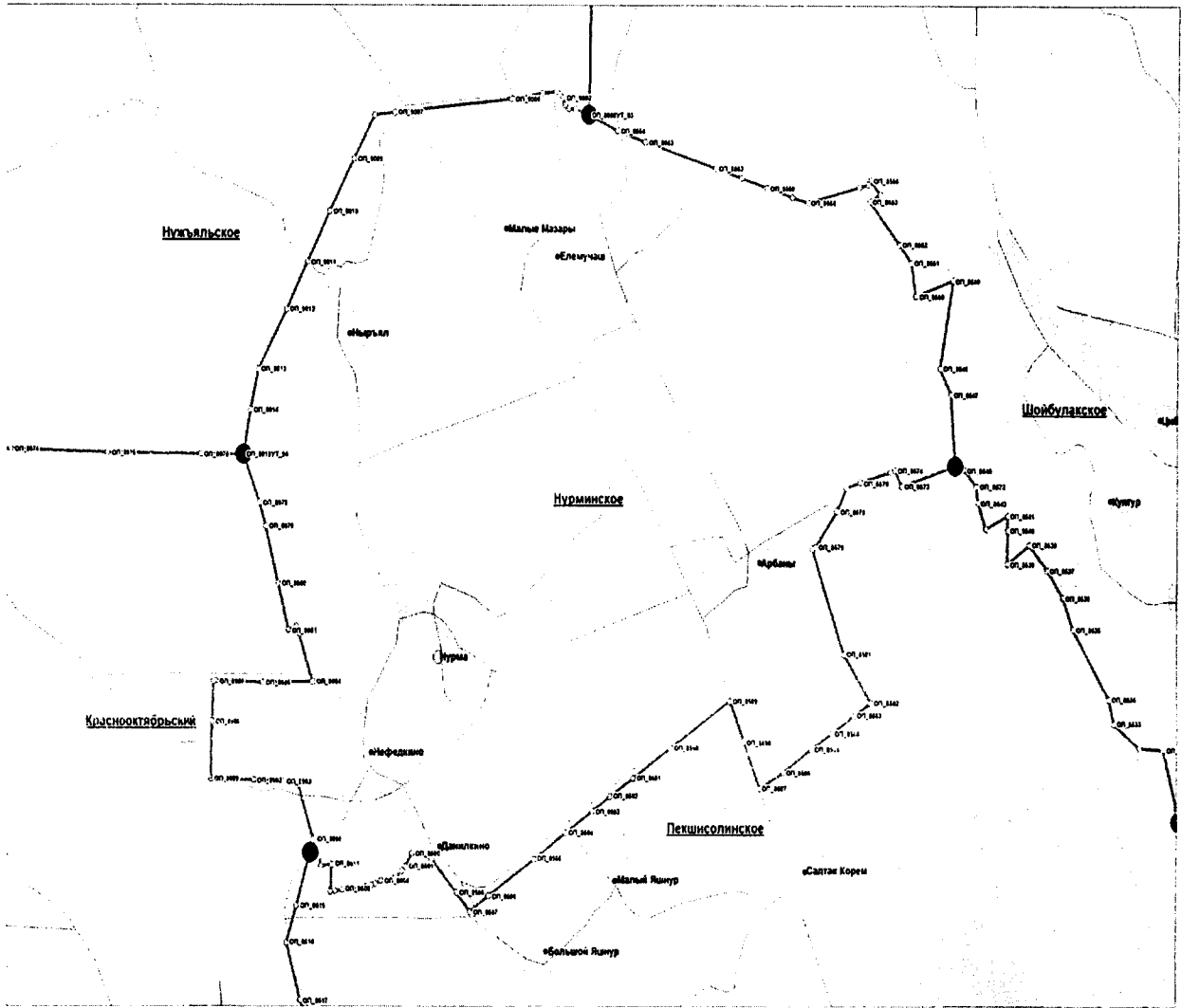
7) Куярское:



8) Люльпанское:



9) Нурминское:



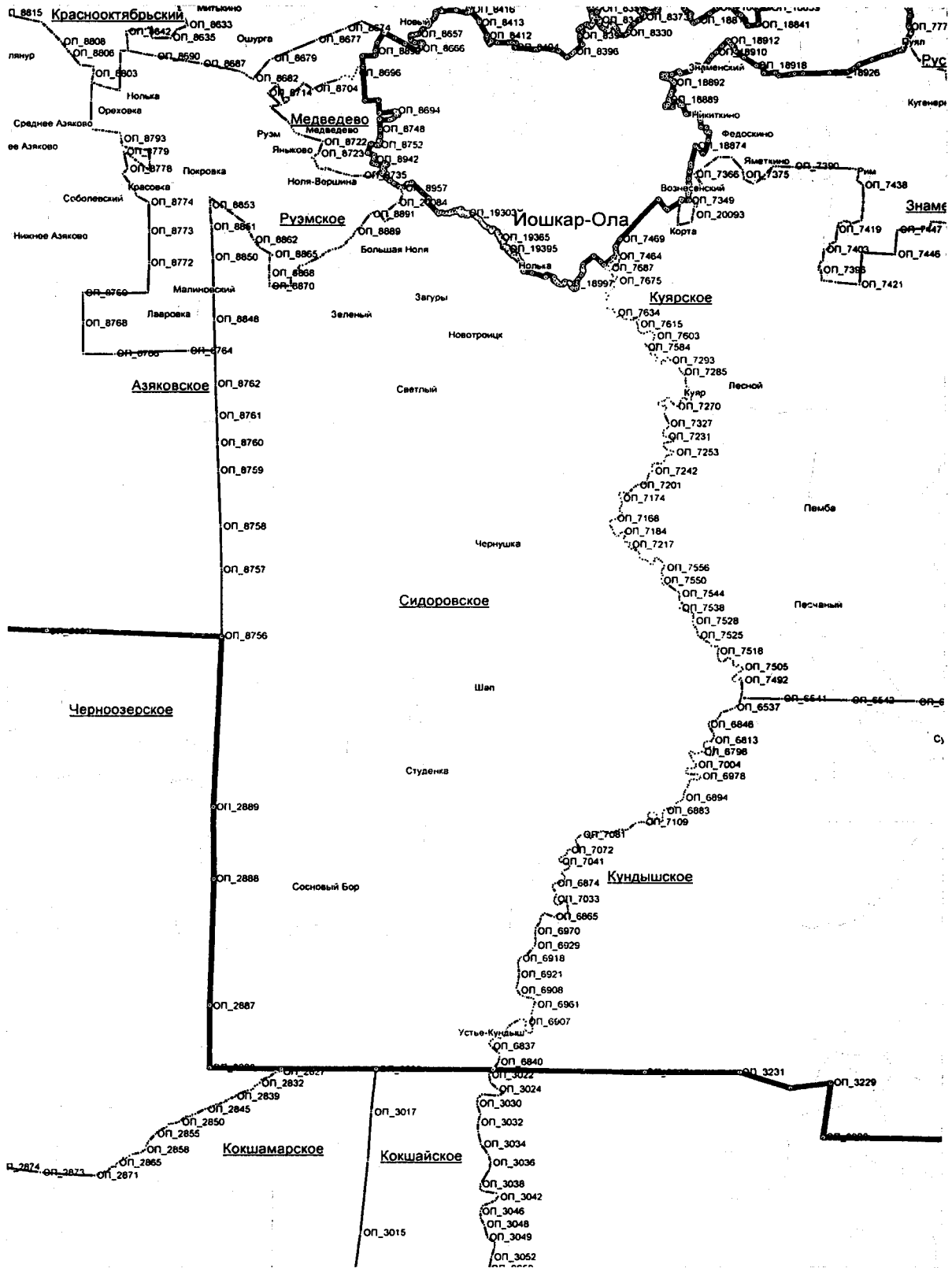
11) Русско-Кукморское:



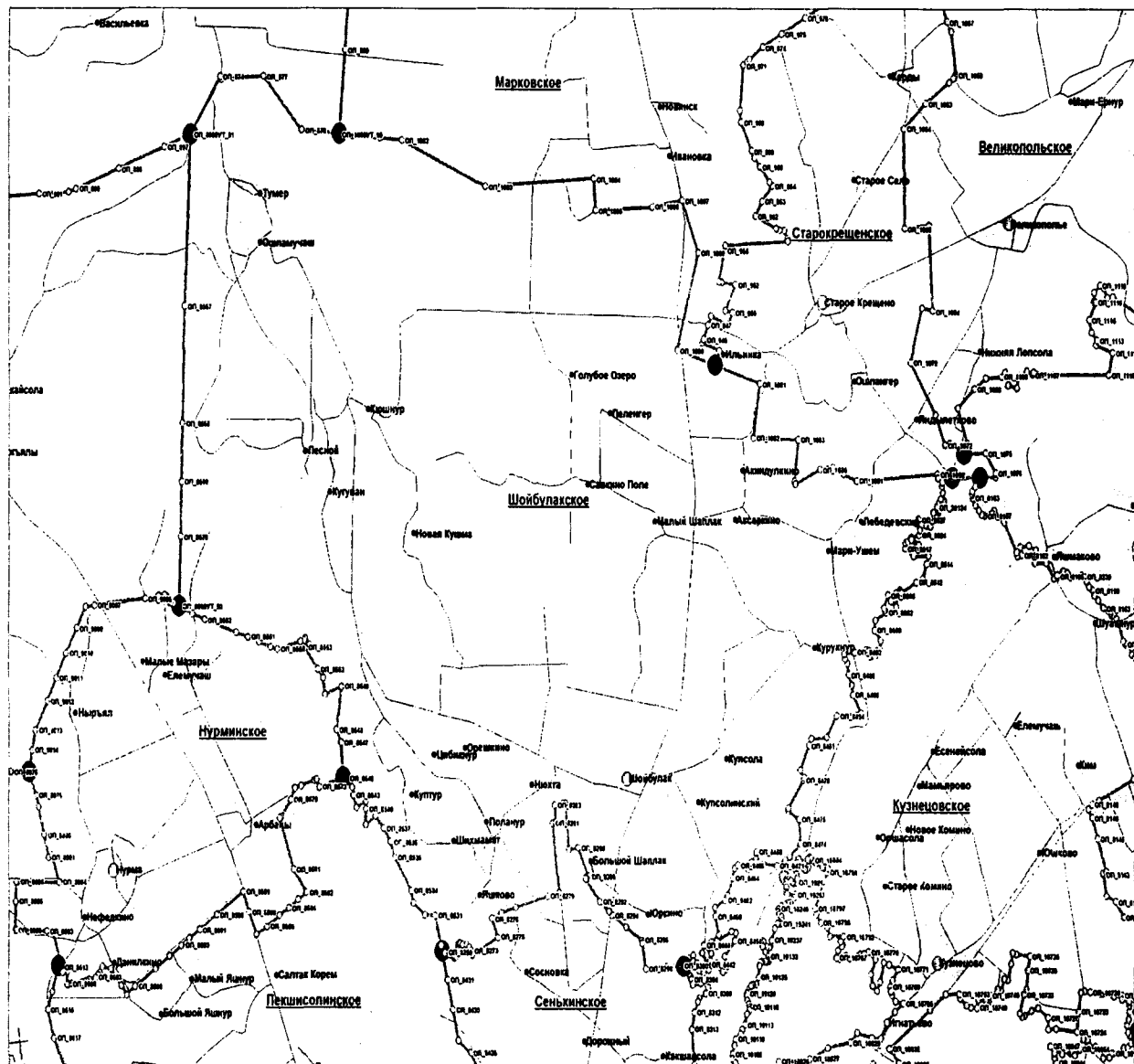
13) Сенькинское:



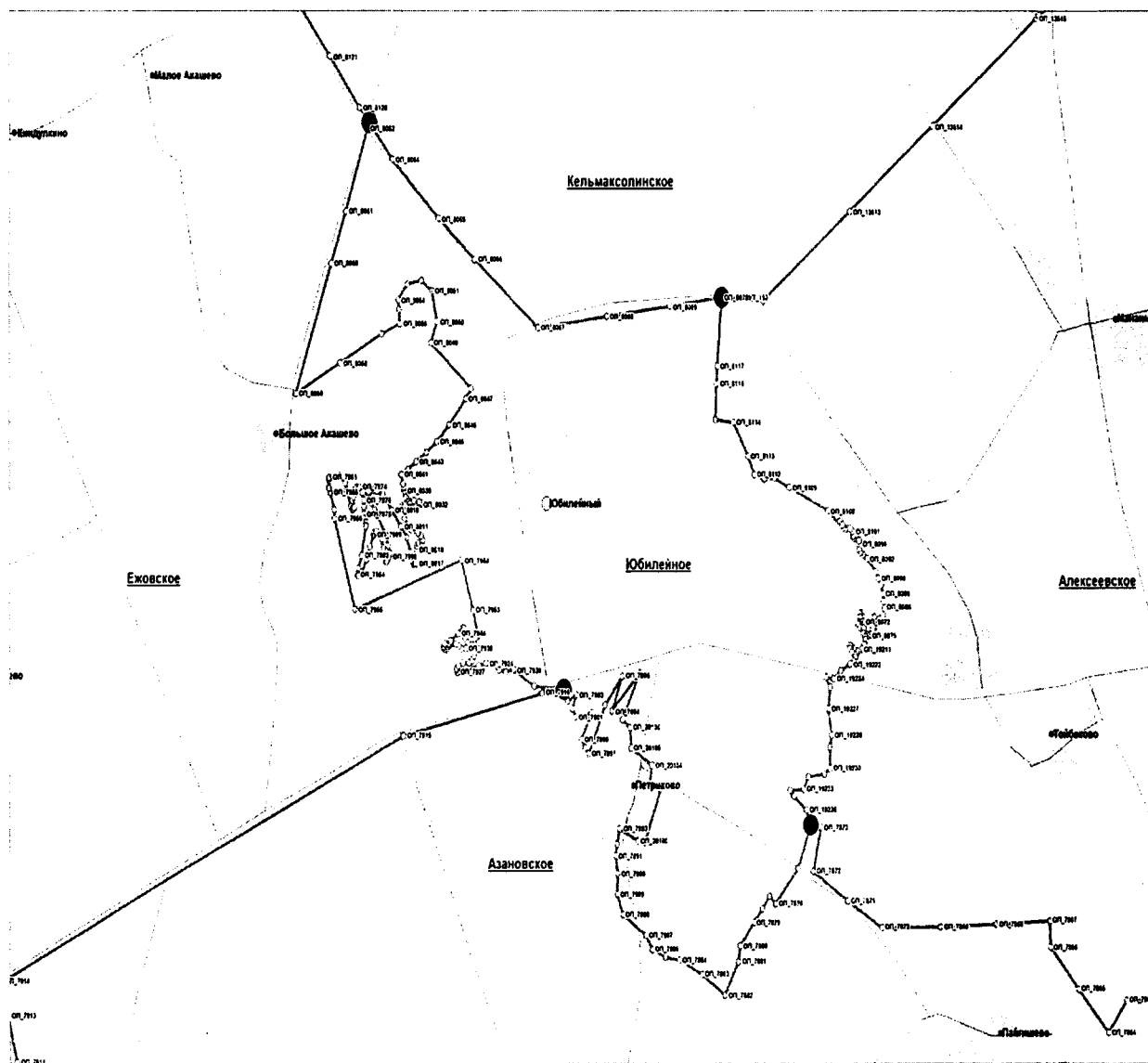
14) Сидоровское:



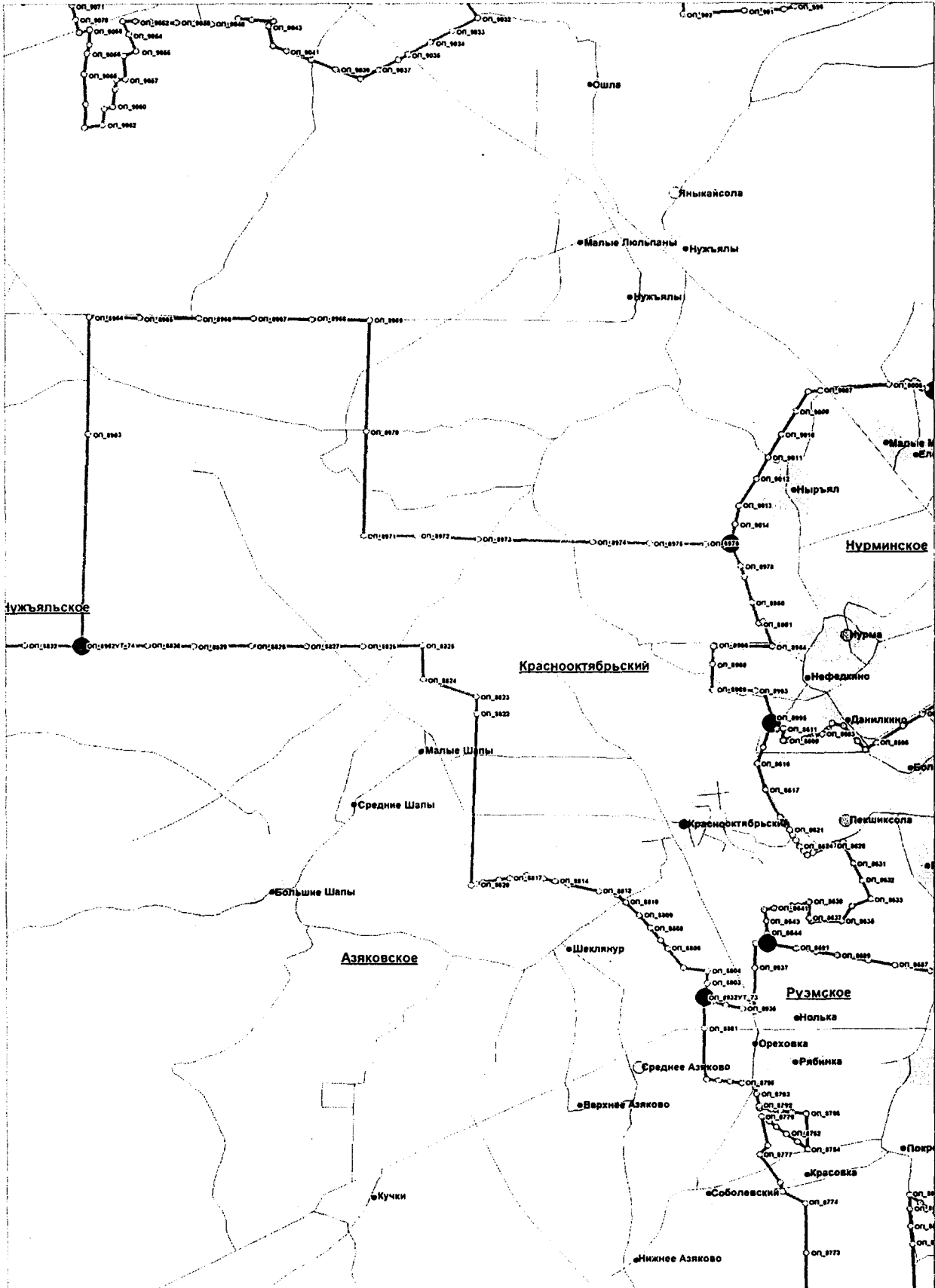
15) Шойбулакское:



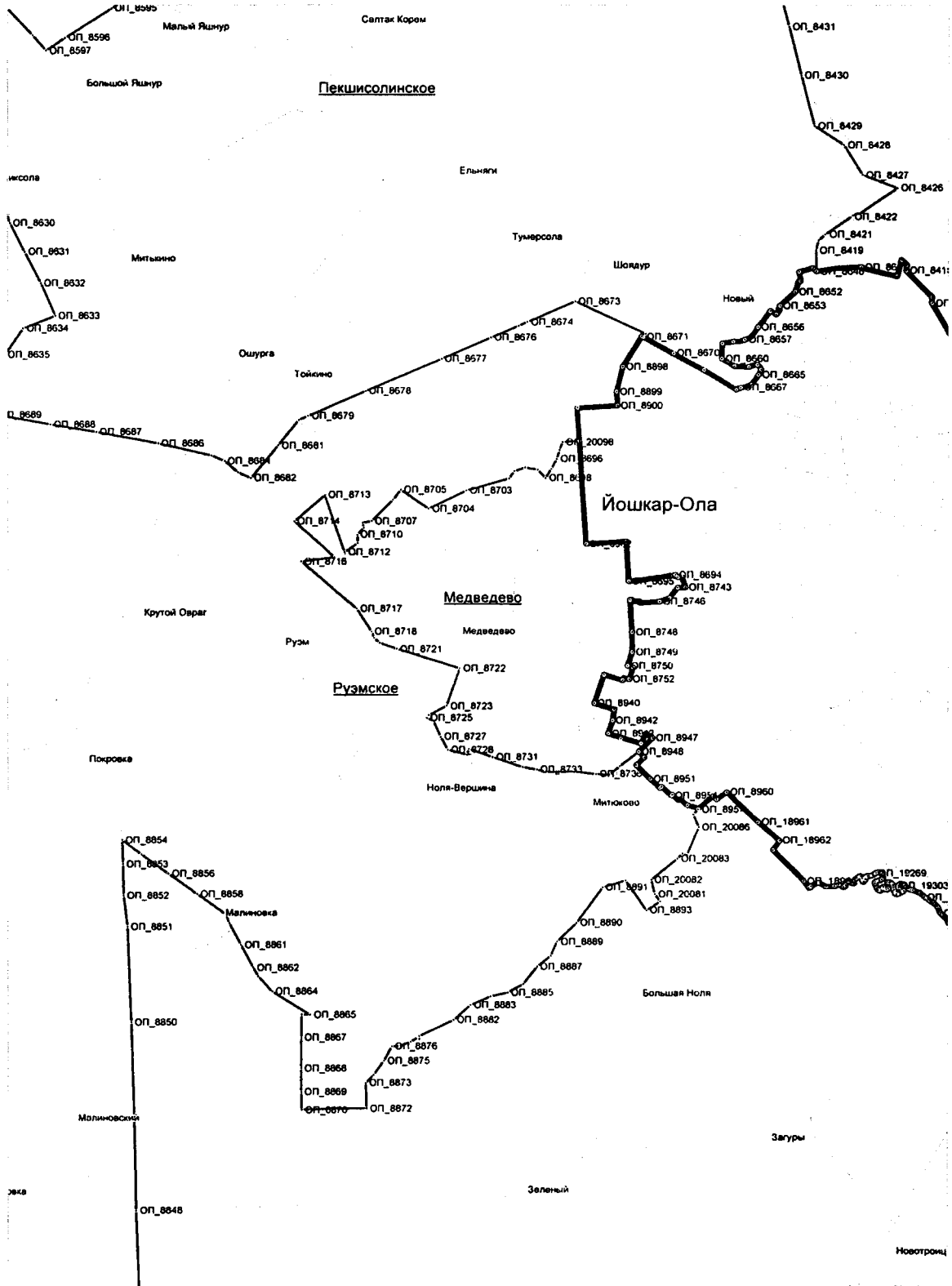
16) Юбилейное:



2. Городские поселения:
1) Краснооктябрьский:



2) Медведево:



»;

**«ПРИЛОЖЕНИЕ № 12
к Закону Республики Марий Эл
«О составе и границах сельских,
городских поселений
в Республике Марий Эл»
(в редакции Закона
Республики Марий Эл
от 5 марта 2024 года № 4-З)**

**Описание и схемы границ сельских и городского поселений,
находящихся в границах Сернурского района**

**Описание границ сельских и городского поселений,
находящихся в границах Сернурского района**

1. Сельские поселения:

1) Верхнекугенерское:

северная граница проходит от узловой точки УТ-267 до узловой точки УТ-266 по опорным точкам: с ОП-14244 до ОП-14278; далее от узловой точки УТ-266 до узловой точки УТ-265 по опорным точкам: с ОП-14244 до ОП-14213, с ОП-21187 до ОП-21171, с ОП-14212 до ОП-14198, ОП-11260;

восточная граница проходит от узловой точки УТ-265 до узловой точки УТ-264 по опорным точкам: с ОП-11238 до ОП-11260;

южная граница проходит от узловой точки УТ-264 до узловой точки УТ-268 по опорным точкам: ОП-11238, с ОП-12908 до ОП-12919, ОП-21532, ОП-21531, с ОП-21153 до ОП-21090, с ОП-12907 до ОП-12890, с ОП-21154 до ОП-21263, с ОП-12889 до ОП-12864;

западная граница проходит от узловой точки УТ-268 до узловой точки УТ-267 по опорным точкам: ОП-12864, с ОП-14280 до ОП-14290, ОП-14278;

2) Дубниковское:

северная граница проходит от узловой точки УТ-301 до узловой точки УТ-300 по опорным точкам: ОП-14702, с ОП-14758 до ОП-14833, с ОП-21188 до ОП-21275, ОП-14757; далее от узловой точки УТ-300 до узловой точки УТ-299 по опорным точкам: с ОП-14731 до ОП-14757, с ОП-20878 до ОП-20982, ОП-14622;

восточная граница проходит от узловой точки УТ-299 до узловой точки УТ-298 по опорным точкам: с ОП-14561 до ОП-14622, ОП-14406;

южная граница проходит от узловой точки УТ-298 до узловой точки УТ-309 по опорным точкам: с ОП-14406 до ОП-14404, ОП-14292, ОП-14293, с ОП-21321 до ОП-21306, с ОП-14294 до ОП-14310, с ОП-14314 до ОП-14343, с ОП-21305 до ОП-21279, с ОП-14344 до ОП-14360;

западная граница проходит от узловой точки УТ-309 до узловой точки УТ-301 по опорным точкам: ОП-14360, с ОП-14662 до ОП-14702;

3) Зашижемское:

северная граница проходит от узловой точки УТ-296 до узловой точки УТ-295 по опорным точкам: с ОП-14465 до ОП-14498, ОП-12796, ОП-12797;

восточная граница проходит от узловой точки УТ-295 до узловой точки УТ-291 по опорным точкам: ОП-12797, с ОП-12828 до ОП-12844, с ОП-21089 до ОП-21062, с ОП-12827 до ОП-12821, с ОП-10096 до ОП-10091, с ОП-12820 до ОП-12800, ОП-11379;

южная граница проходит от узловой точки УТ-291 до узловой точки УТ-290 по опорным точкам: ОП-11379, с ОП-11381 до ОП-11404, ОП-11270; далее от узловой точки УТ-290 до узловой точки УТ-297 по опорным точкам: ОП-11270, с ОП-11302 до ОП-11318, ОП-11269;

западная граница проходит от узловой точки УТ-297 до узловой точки УТ-296 по опорным точкам: ОП-11269, с ОП-14505 до ОП-14559, с ОП-17258 до ОП-17260, ОП-14498;

4) Казанское:

северная граница проходит от узловой точки УТ-308 до узловой точки УТ-307 по опорным точкам: с ОП-15033 до ОП-15069, с ОП-21276 до ОП-21278, с ОП-15070 до ОП-15072, ОП-15018;

восточная граница проходит от узловой точки УТ-307 до узловой точки УТ-306 по опорным точкам: с ОП-14996 до ОП-15018, с ОП-20546 до ОП-20614, с ОП-14995 до ОП-14947, ОП-14907;

южная граница проходит от узловой точки УТ-306 до узловой точки УТ-305 по опорным точкам: с ОП-14844 до ОП-14907;

западная граница проходит от узловой точки УТ-305 до узловой точки УТ-308 по опорным точкам: ОП-14844, с ОП-15020 до ОП-15033;

5) Кукнурское:

западная, северная и восточная границы проходят от узловой точки УТ-308 до узловой точки УТ-307 по опорным точкам: ОП-15033, с ОП-15075 до ОП-15184, с ОП-20237 до ОП-20356, с ОП-15185 до ОП-15245, с ОП-20379 до ОП-20545, с ОП-15246 до ОП-15253, ОП-15255, ОП-15254, с ОП-15256 до ОП-15328, ОП-20378, с ОП-20357 до ОП-20377, с ОП-15329 до ОП-15345, ОП-15018;

южная граница проходит от узловой точки УТ-307 до узловой точки УТ-308 по опорным точкам: ОП-15018, с ОП-15070 до ОП-15072, с ОП-21278 до ОП-21276, с ОП-15069 до ОП-15033;

6) Марисолинское:

северная граница проходит от узловой точки УТ-305 до узловой точки УТ-306 по опорным точкам: с ОП-14844 до ОП-14907;

восточная граница проходит от узловой точки УТ-306 до узловой точки УТ-300 по опорным точкам: ОП-14907, с ОП-14927 до ОП-14944, с ОП-20615 до ОП-20737, ОП-20739, ОП-20740, ОП-20738, с ОП-20741 до ОП-20877, с ОП-14926 до ОП-14909, ОП-14757;

южная граница проходит от узловой точки УТ-300 до узловой точки УТ-301 по опорным точкам: ОП-14757, с ОП-21275 до ОП-21188, с ОП-14758 до ОП-14833, ОП-14702; далее от узловой точки УТ-301 до узловой точки УТ-302 по опорным точкам: ОП-14702, с ОП-14704 до ОП-14728, ОП-9889;

западная граница проходит от узловой точки УТ-302 до узловой точки УТ-303 по опорным точкам: с ОП-9889 до ОП-9893, с ОП-20236 до ОП-20172, с ОП-9894 до ОП-9902; далее от узловой точки УТ-303 до узловой точки УТ-304 по опорным точкам: ОП-9902, с ОП-10009 до ОП-10020; далее от узловой точки УТ-304 до узловой точки УТ-305 по опорным точкам: ОП-10020, с ОП-14836 до ОП-14844;

7) Сердежское:

северная граница проходит от узловой точки УТ-299 до узловой точки УТ-296 по опорным точкам: ОП-14622, с ОП-21061 до ОП-20983, с ОП-14623 до ОП-14656, ОП-14498;

восточная граница проходит от узловой точки УТ-296 до узловой точки УТ-297 по опорным точкам: ОП-14498, с ОП-17258 до ОП-17260, с ОП-14505 до ОП-14559, ОП-11269;

южная граница проходит от узловой точки УТ-297 до узловой точки УТ-265 по опорным точкам: с ОП-11260 до ОП-11269; далее от узловой точки УТ-265 до узловой точки УТ-266 по опорным точкам: ОП-11260, с ОП-14198 до ОП-14212, с ОП-21171 до ОП-21187, с ОП-14213 до ОП-14244;

западная граница проходит от узловой точки УТ-266 до узловой точки УТ-298 по опорным точкам: ОП-14244, с ОП-14450 до ОП-14462, с ОП-14448 до ОП-14434, с ОП-21358 до ОП-21322, с ОП-14406 до ОП-14433; далее от узловой точки УТ-298 до узловой точки УТ-299 по опорным точкам: ОП-14406, с ОП-14561 до ОП-14622;

8) Чендемеровское:

северная граница проходит от узловой точки УТ-302 до узловой точки УТ-301 по опорным точкам: ОП-9889, с ОП-14704 до ОП-14728, ОП-14702;

восточная граница проходит от узловой точки УТ-301 до узловой точки УТ-309 по опорным точкам: с ОП-14662 до ОП-14702, ОП-14360; далее от узловой точки УТ-309 до узловой точки УТ-267 по опорным точкам: с ОП-14360 до ОП-14401, ОП-14278; далее от узловой точки УТ-267 до узловой точки УТ-268 по опорным точкам: ОП-14278, с ОП-14280 до ОП-14290, ОП-12864;

южная граница проходит от узловой точки УТ-268 до узловой точки УТ-269 по опорным точкам: с ОП-12845 до ОП-12864; далее от узловой точки УТ-269 до узловой точки УТ-213 по опорным точкам: ОП-12845, с ОП-14077 до ОП-14085;

западная граница проходит от узловой точки УТ-213 до узловой точки УТ-212 по опорным точкам: ОП-14085, с ОП-14096 до ОП-14164, ОП-9865; далее от узловой точки УТ-212 до узловой точки УТ-302 по опорным точкам:

с ОП-9865 до ОП-9884, с ОП-20132 до ОП-20171, с ОП-21164 до ОП-21170, с ОП-9885 до ОП-9889.

2. Городское поселение Сернур:

северная граница проходит от узловой точки УТ-309 до узловой точки УТ-298 по опорным точкам: с ОП-14344 до ОП-14360, с ОП-21279 до ОП-21305, с ОП-14343 до ОП-14314, с ОП-14310 до ОП-14294, с ОП-21306 до ОП-21321, ОП-14293, ОП-14292, с ОП-14404 до ОП-14406;

восточная граница проходит от узловой точки УТ-298 до узловой точки УТ-266 по опорным точкам: с ОП-14406 до ОП-14433, с ОП-21322 до ОП-21358, с ОП-14434 до ОП-14448, с ОП-14450 до ОП-14462, ОП-14244;

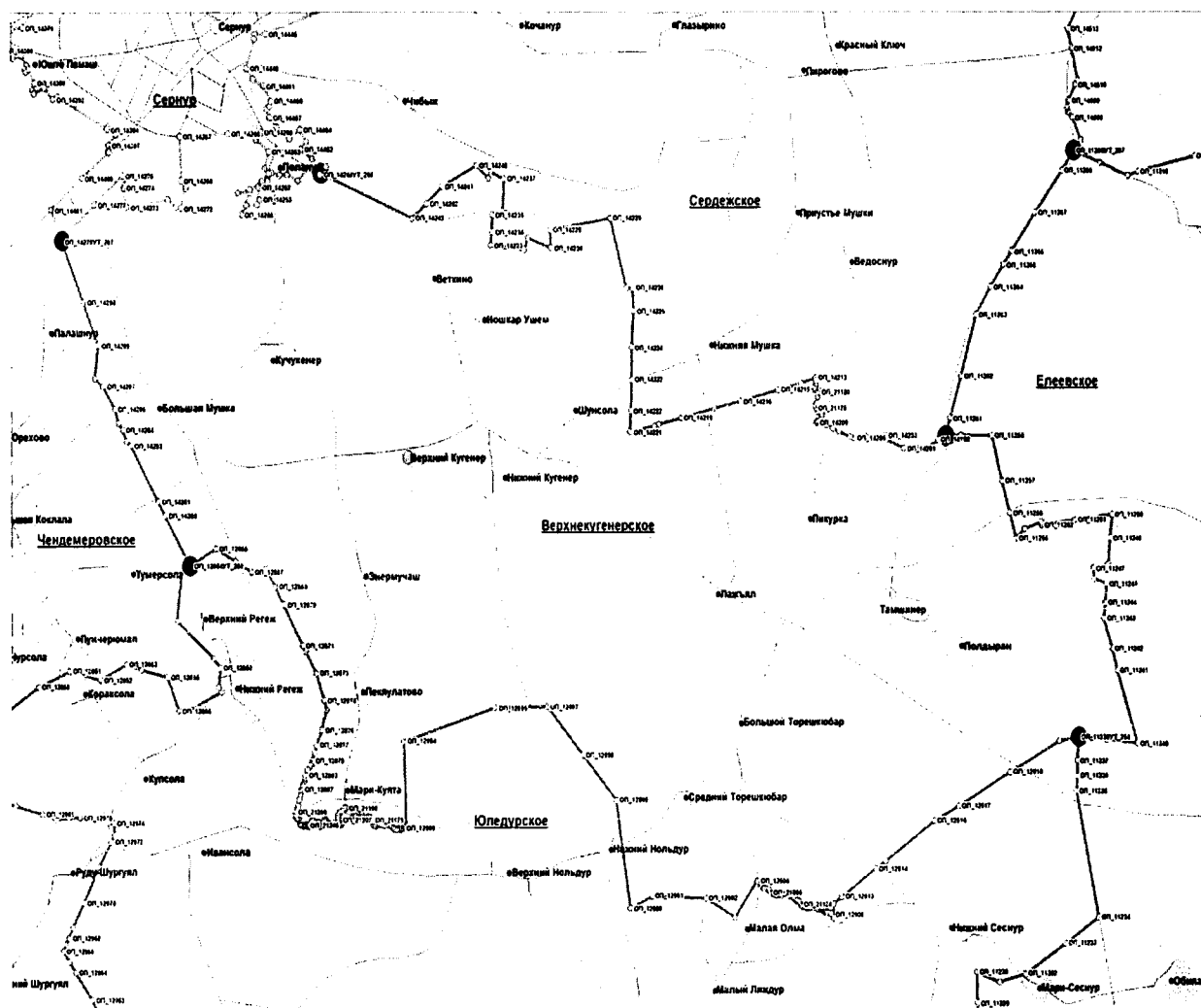
южная граница проходит от узловой точки УТ-266 до узловой точки УТ-267 по опорным точкам: с ОП-14244 до ОП-14278;

западная граница проходит от узловой точки УТ-267 до узловой точки УТ-309 по опорным точкам: ОП-14278, с ОП-14360 до ОП-14401.

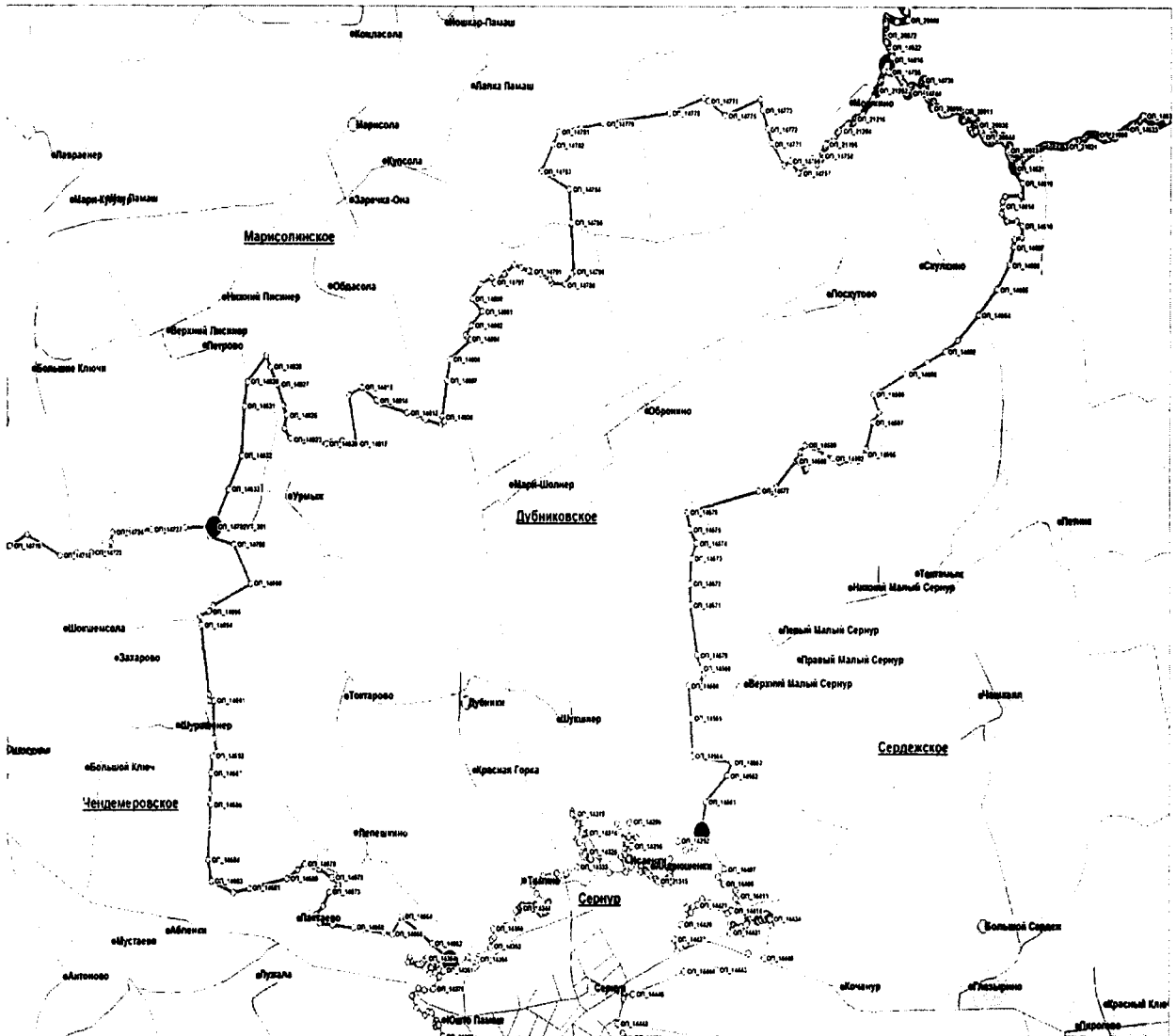
Схемы границ сельских, городского поселений, находящихся в границах СERNурского района

1. Сельские поселения:

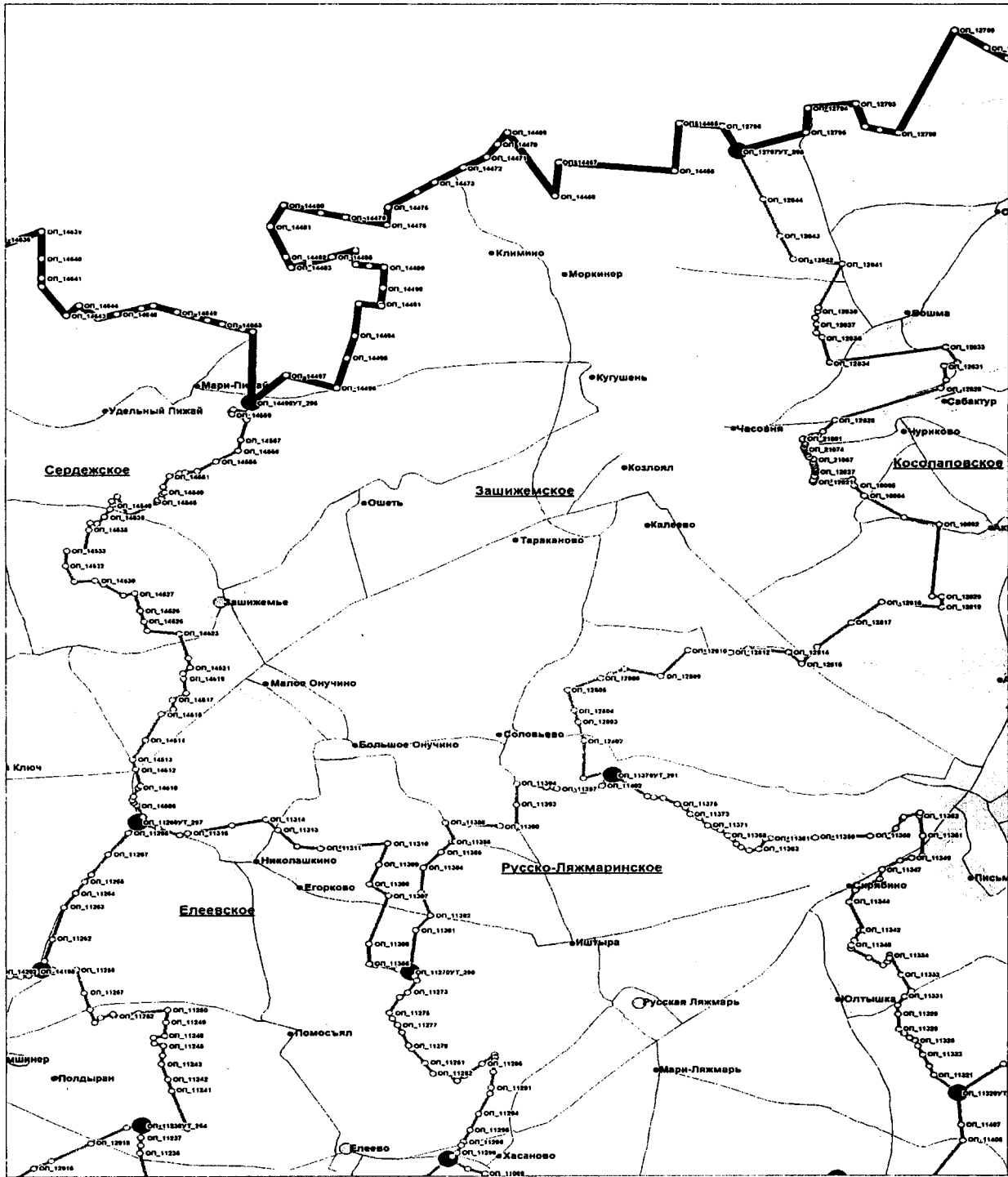
1) Верхнекугунерское:



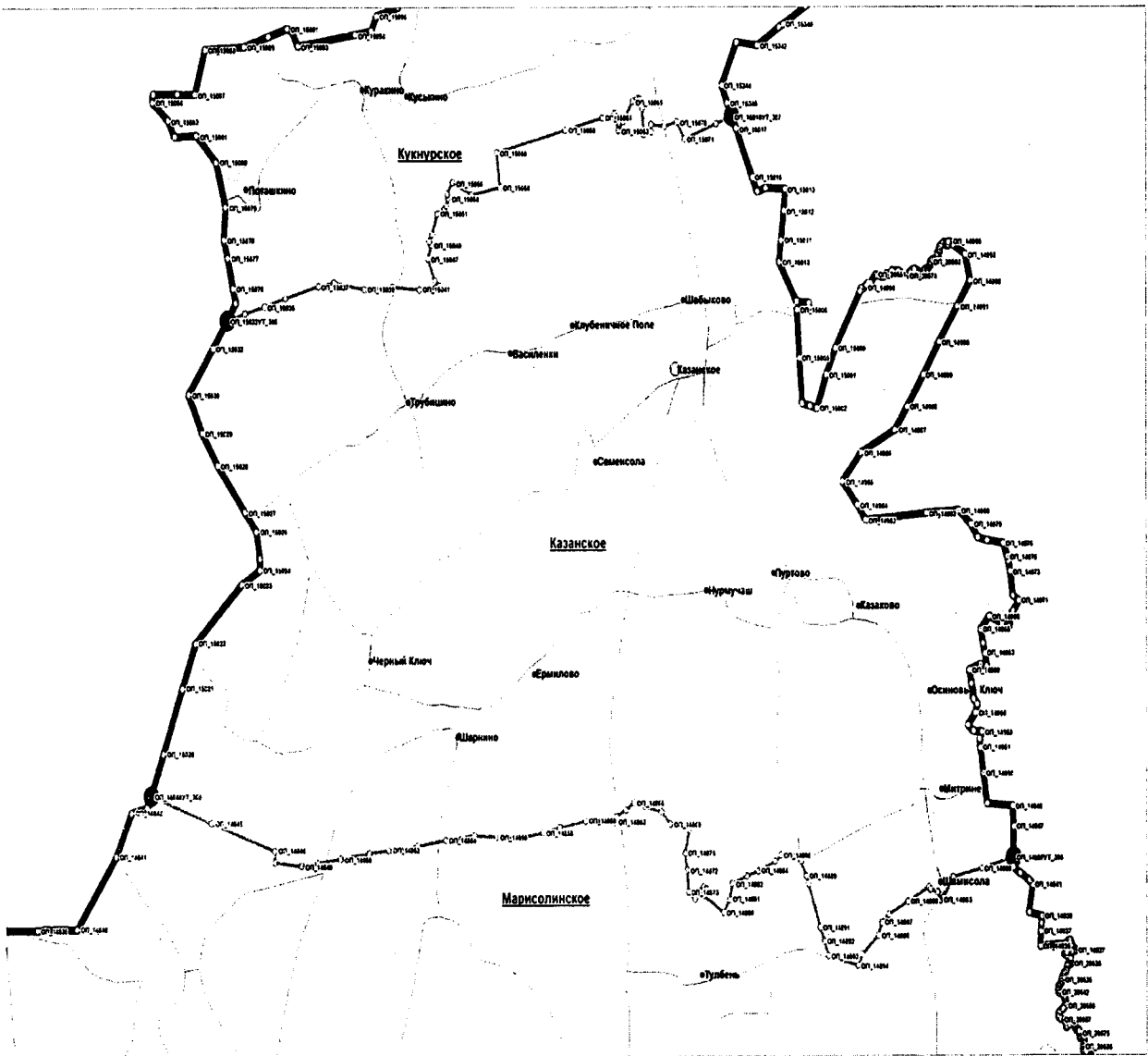
2) Дубниковское:



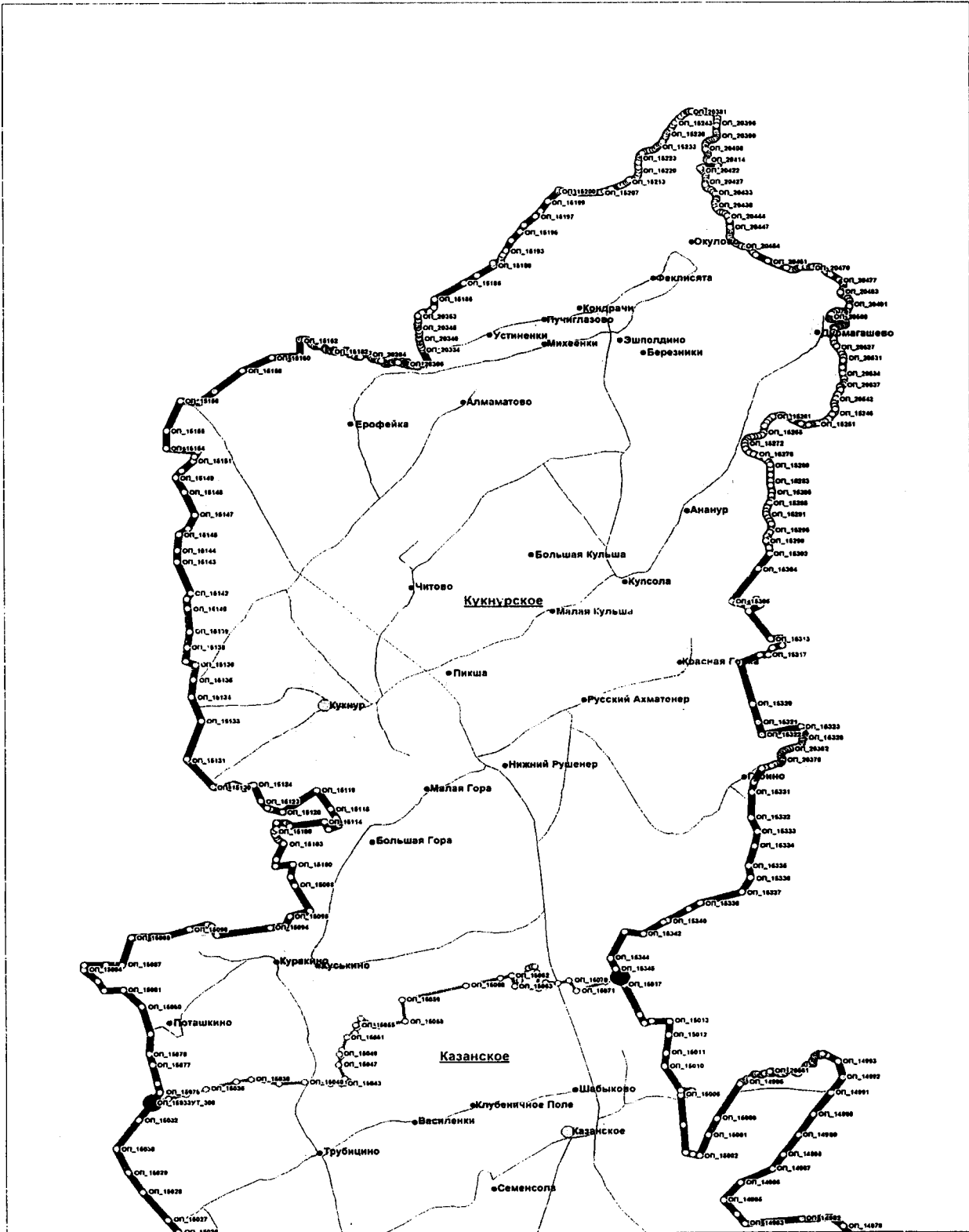
3) Зашижемское:



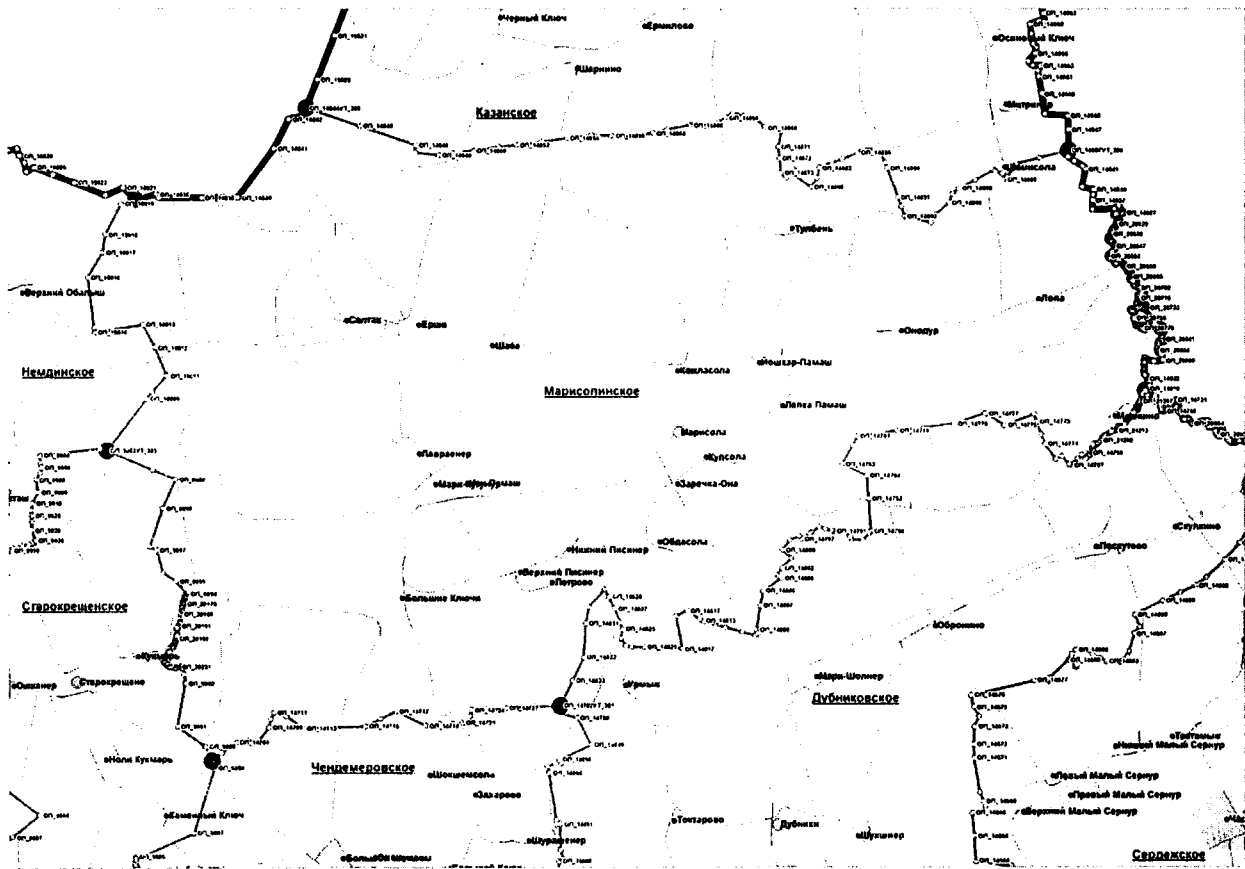
4) Казанское:



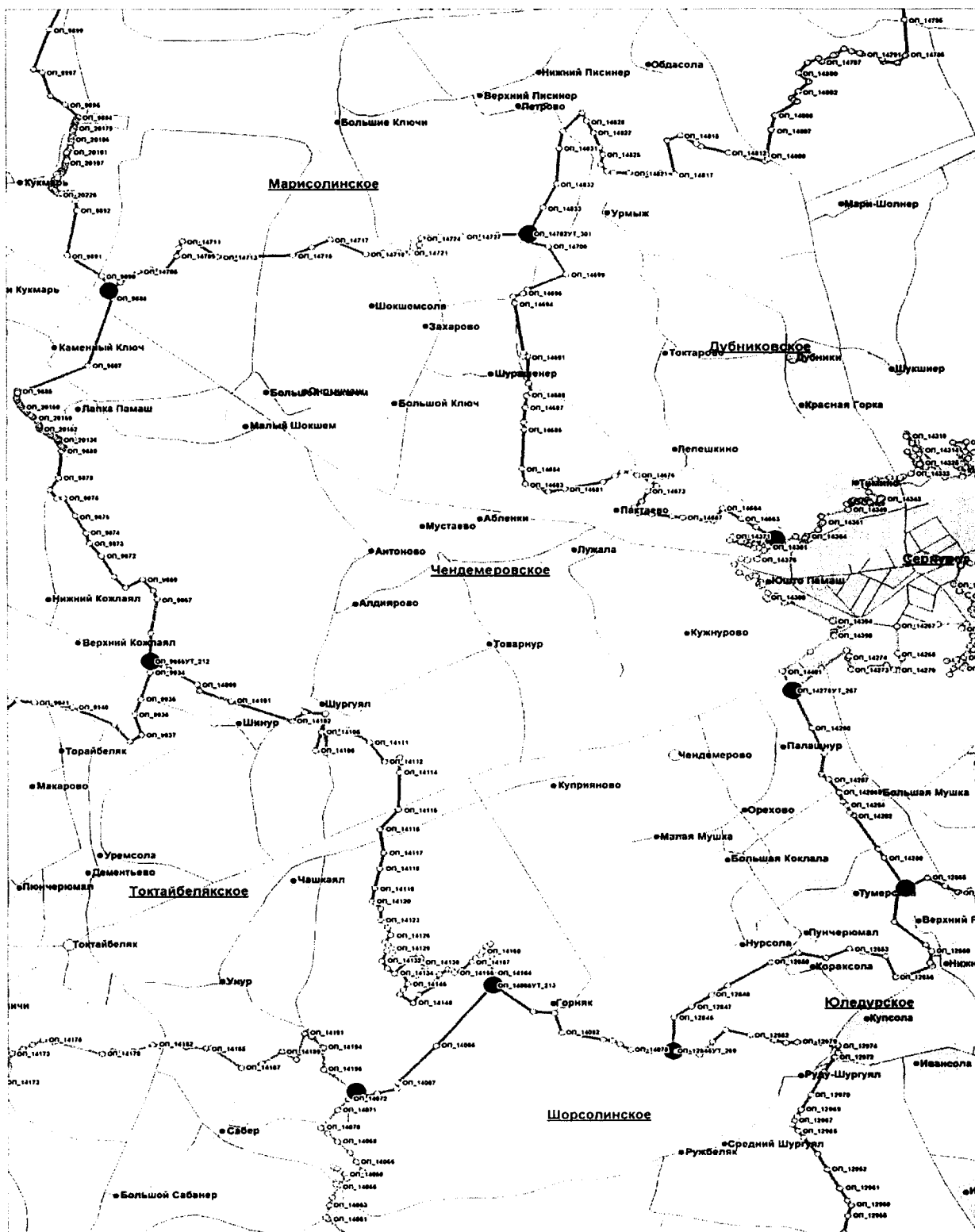
5) Кукнурское:



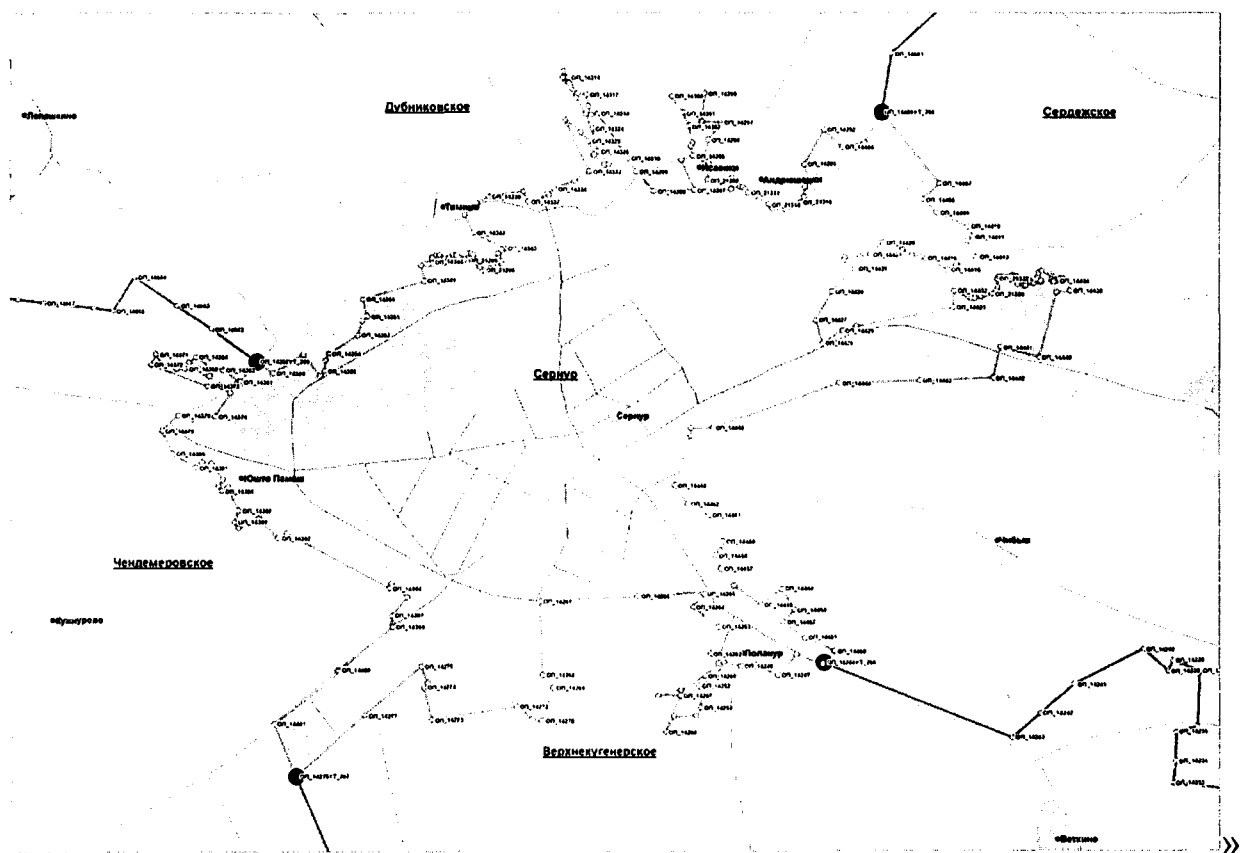
б) Марисолинское:



8) Чендемеровское:



2. Городское поселение Сернур:



**«ПРИЛОЖЕНИЕ № 13
к Закону Республики Марий Эл
«О составе и границах сельских,
городских поселений
в Республике Марий Эл»
(в редакции Закона
Республики Марий Эл
от 5 марта 2024 года № 4-З)**

**Описание и схемы границ сельских и городского поселений,
находящихся в границах Советского района**

**Описание границ сельских и городского поселений,
находящихся в границах Советского района**

1. Сельские поселения:

1) Алексеевское:

северная граница проходит от узловой точки УТ-154 до узловой точки УТ-181 по опорным точкам: с ОП-13507 до ОП-13510, ОП-13497;

восточная граница проходит от узловой точки УТ-181 до узловой точки УТ-182 по опорным точкам: с ОП-13497 до ОП-13504, ОП-13408; далее от узловой точки УТ-182 до узловой точки УТ-141 по опорным точкам: ОП-13408, с ОП-13410 до ОП-13413, ОП-13304;

южная граница проходит от узловой точки УТ-141 до узловой точки УТ-142 по опорным точкам: ОП-13304, с ОП-13306 до ОП-13313, ОП-7844;

западная граница проходит от узловой точки УТ-142 до узловой точки УТ-152 по опорным точкам: с ОП-7844 до ОП-7874; далее от узловой точки УТ-152 до узловой точки УТ-153 по опорным точкам: ОП-7874, с ОП-19199 до ОП-19236, с ОП-8072 до ОП-8117, ОП-8070; далее от узловой точки УТ-153 до узловой точки УТ-154 по опорным точкам: ОП-8070, с ОП-13512 до ОП-13528, ОП-13510;

2) Верх-Ушнурское:

северная граница проходит от узловой точки УТ-188 до узловой точки УТ-204 по опорным точкам: с ОП-13834 до ОП-13837, с ОП-13842 до ОП-13846, с ОП-13851 до ОП-13855, ОП-13829, с ОП-13795 до ОП-13826, ОП-13062;

восточная граница проходит от узловой точки УТ-204 до узловой точки УТ-205 по опорным точкам: с ОП-13048 до ОП-13062; далее от узловой точки УТ-205 до узловой точки УТ-206 по опорным точкам: ОП-13048, с ОП-13064 до ОП-13093;

южная граница проходит от узловой точки УТ-206 до узловой точки УТ-185 по опорным точкам: ОП-13093, с ОП-13474 до ОП-13492, с ОП-13439 до ОП-13471, ОП-13429;

западная граница проходит от узловой точки УТ-185 до узловой точки УТ-186 по опорным точкам: ОП-13429, с ОП-13660 до ОП-13665, с ОП-13677 до ОП-13711, ОП-13659; далее от узловой точки УТ-186 до узловой точки УТ-187 по опорным точкам: с ОП-13637 до ОП-13659; далее от узловой точки УТ-187 до узловой точки УТ-188 по опорным точкам: ОП-13637, ОП-13839, ОП-13840, ОП-13837;

3) Вятское:

северная граница проходит от узловой точки УТ-176 до узловой точки УТ-189 по опорным точкам: с ОП-9570 до ОП-9594;

восточная граница проходит от узловой точки УТ-189 до узловой точки УТ-188 по опорным точкам: ОП-9570, с ОП-13903 до ОП-13920, ОП-13837; далее от узловой точки УТ-188 до узловой точки УТ-187 по опорным точкам: ОП-13837, ОП-13840, ОП-13839, ОП-13637; далее от узловой точки УТ-187 до узловой точки УТ-186 по опорным точкам: с ОП-13637 до ОП-13659; далее от узловой точки УТ-186 до узловой точки УТ-185 по опорным точкам: ОП-13659, с ОП-13677 до ОП-13711, с ОП-13660 до ОП-13665, ОП-13429;

южная граница проходит от узловой точки УТ-185 до узловой точки УТ-184 по опорным точкам: с ОП-13420 до ОП-13429;

западная граница проходит от узловой точки УТ-184 до узловой точки УТ-180 по опорным точкам: ОП-13420, ОП-13748, ОП-13730, ОП-13731, ОП-13732, ОП-13726, с ОП-13741 до ОП-13744, с ОП-13762 до ОП-13765, с ОП-13751 до ОП-13759, с ОП-13668 до ОП-13675, ОП-13767, с ОП-13733 до ОП-13735, с ОП-19462 до ОП-19495, с ОП-13716 до ОП-13723, ОП-13599; далее от узловой точки УТ-180 до узловой точки УТ-179 по опорным точкам: с ОП-13588 до ОП-13599, с ОП-13585 до ОП-13587; далее от узловой точки УТ-179 до узловой точки УТ-177 по опорным точкам: ОП-13587, ОП-13566; далее от узловой точки УТ-177 до узловой точки УТ-176 по опорным точкам: ОП-13566, с ОП-13857 до ОП-13900, ОП-9594;

4) Кужмаринское:

северная граница проходит от узловой точки УТ-167 до узловой точки УТ-175 по опорным точкам: ОП-1834, с ОП-9390 до ОП-9401;

восточная граница проходит от узловой точки УТ-175 до узловой точки УТ-176 по опорным точкам: ОП-9401, ОП-9606, ОП-9607, ОП-9594; далее от узловой точки УТ-176 до узловой точки УТ-177 по опорным точкам: ОП-9594, с ОП-13857 до ОП-13900, ОП-13566; далее от узловой точки УТ-177 до узловой точки УТ-179 по опорным точкам: ОП-13566, ОП-13587; далее от узловой точки УТ-179 до узловой точки УТ-180 по опорным точкам: ОП-13587, ОП-13586, ОП-13585, с ОП-13588 до ОП-13599;

южная граница проходит от узловой точки УТ-180 до узловой точки УТ-181 по опорным точкам: ОП-13599, ОП-13602, ОП-13601, ОП-13497; далее от узловой точки УТ-181 до узловой точки УТ-154 по опорным точкам:

ОП-13497, с ОП-13507 до ОП-13510; далее от узловой точки УТ-154 до узловой точки УТ-153 по опорным точкам: ОП-13510, с ОП-13512 до ОП-13528, ОП-8070; далее от узловой точки УТ-153 до узловой точки УТ-149 по опорным точкам: с ОП-8063 до ОП-8070; далее от узловой точки УТ-149 до узловой точки УТ-148 по опорным точкам: ОП-8063, с ОП-8120 до ОП-8128, ОП-1128;

западная граница проходит от узловой точки УТ-148 до узловой точки УТ-156 по опорным точкам: с ОП-1128 до ОП-1137; далее от узловой точки УТ-156 до узловой точки УТ-155 по опорным точкам: ОП-1137, с ОП-1282 до ОП-1293; далее от узловой точки УТ-155 до узловой точки УТ-178 по опорным точкам: с ОП-1293 до ОП-1320; далее от узловой точки УТ-178 до узловой точки УТ-166 по опорным точкам: ОП-1320, с ОП-1337 до ОП-1343; далее от узловой точки УТ-166 до узловой точки УТ-167 по опорным точкам: ОП-1337, с ОП-1831 до ОП-1834;

5) Михайловское:

северная граница проходит от узловой точки УТ-143 до узловой точки УТ-142 по опорным точкам: ОП-7739, с ОП-7831 до ОП-7844; далее от узловой точки УТ-142 до узловой точки УТ-141 по опорным точкам: ОП-7844, с ОП-13306 до ОП-13313, ОП-13304;

восточная граница проходит от узловой точки УТ-141 до узловой точки УТ-140 по опорным точкам: с ОП-13299 до ОП-13304, ОП-13285;

южная граница проходит от узловой точки УТ-140 до узловой точки УТ-102 по опорным точкам: с ОП-13264 до ОП-13285;

западная граница проходит от узловой точки УТ-102 до узловой точки УТ-144 по опорным точкам: ОП-13264, с ОП-13329 до ОП-13346, с ОП-13316 до ОП-13326, ОП-7720; далее от узловой точки УТ-144 до узловой точки УТ-143 по опорным точкам: с ОП-7720 до ОП-7739;

6) Ронгинское:

северная граница проходит от узловой точки УТ-182 до узловой точки УТ-183 по опорным точкам: с ОП-13387 до ОП-13408, ОП-13347; далее от узловой точки УТ-183 до узловой точки УТ-184 по опорным точкам: ОП-13347, ОП-13435, ОП-13436, ОП-13433, ОП-13432, ОП-13431, ОП-13420; далее от узловой точки УТ-184 до узловой точки УТ-185 по опорным точкам: с ОП-13420 до ОП-13429; далее от узловой точки УТ-185 до узловой точки УТ-206 по опорным точкам: ОП-13429, с ОП-13439 до ОП-13471, с ОП-13474 до ОП-13492, ОП-13093; далее от узловой точки УТ-206 до узловой точки УТ-207 по опорным точкам: с ОП-13093 до ОП-13103, ОП-13047; далее от узловой точки УТ-207 до узловой точки УТ-314 по опорным точкам: ОП-13047, ОП-13416;

восточная граница проходит от узловой точки УТ-314 до узловой точки УТ-220 по опорным точкам: с ОП-13416 до ОП-13418, ОП-6451; далее от узловой точки УТ-220 до узловой точки УТ-221 по опорным точкам: с ОП-6451 до ОП-6484, ОП-5819;

южная граница проходит от узловой точки УТ-221 до узловой точки УТ-138 по опорным точкам: с ОП-5811 до ОП-5819; далее от узловой точки УТ-138 до узловой точки УТ-139 по опорным точкам: ОП-5811, ОП-13296, ОП-13294; далее от узловой точки УТ-139 до узловой точки УТ-140 по опорным точкам: с ОП-13285 до ОП-13294;

западная граница проходит от узловой точки УТ-140 до узловой точки УТ-141 по опорным точкам: ОП-13285, с ОП-13299 до ОП-13304; далее от узловой точки УТ-141 до узловой точки УТ-182 по опорным точкам: ОП-13304, с ОП-13410 до ОП-13413, ОП-13408;

7) Солнечное:

северная граница проходит от узловой точки УТ-102 до узловой точки УТ-140 по опорным точкам: с ОП-13264 до ОП-13285; далее от узловой точки УТ-140 до узловой точки УТ-139 по опорным точкам: с ОП-13285 до ОП-13294;

восточная граница проходит от узловой точки УТ-139 до узловой точки УТ-138 по опорным точкам: ОП-13294, ОП-13296, ОП-5811; далее от узловой точки УТ-138 до узловой точки УТ-137 по опорным точкам: с ОП-5800 до ОП-5811, ОП-3650;

южная граница проходит от узловой точки УТ-137 до узловой точки УТ-105 по опорным точкам: с ОП-3647 до ОП-3650, ОП-3631;

западная граница проходит от узловой точки УТ-105 до узловой точки УТ-103 по опорным точкам: ОП-3631, ОП-6797; далее от узловой точки УТ-103 до узловой точки УТ-104 по опорным точкам: ОП-6797, с ОП-7149 до ОП-7164, с ОП-7483 до ОП-7488, ОП-7480; далее от узловой точки УТ-104 до узловой точки УТ-102 по опорным точкам: ОП-7480, ОП-13264.

2. Городское поселение Советский:

северная граница проходит от узловой точки УТ-181 до узловой точки УТ-180 по опорным точкам: ОП-13497, ОП-13601, ОП-13602, ОП-13599;

восточная граница проходит от узловой точки УТ-180 до узловой точки УТ-184 по опорным точкам: ОП-13599, с ОП-13716 до ОП-13723, с ОП-19462 до ОП-19495, с ОП-13733 до ОП-13735, ОП-13767, с ОП-13668 до ОП-13675, с ОП-13751 до ОП-13759, с ОП-13762 до ОП-13765, с ОП-13741 до ОП-13744, ОП-13726, ОП-13732, ОП-13731, ОП-13730, ОП-13748, ОП-13420; далее от узловой точки УТ-184 до узловой точки УТ-183 по опорным точкам: ОП-13420, с ОП-13431 до ОП-13433, ОП-13436, ОП-13435, ОП-13447;

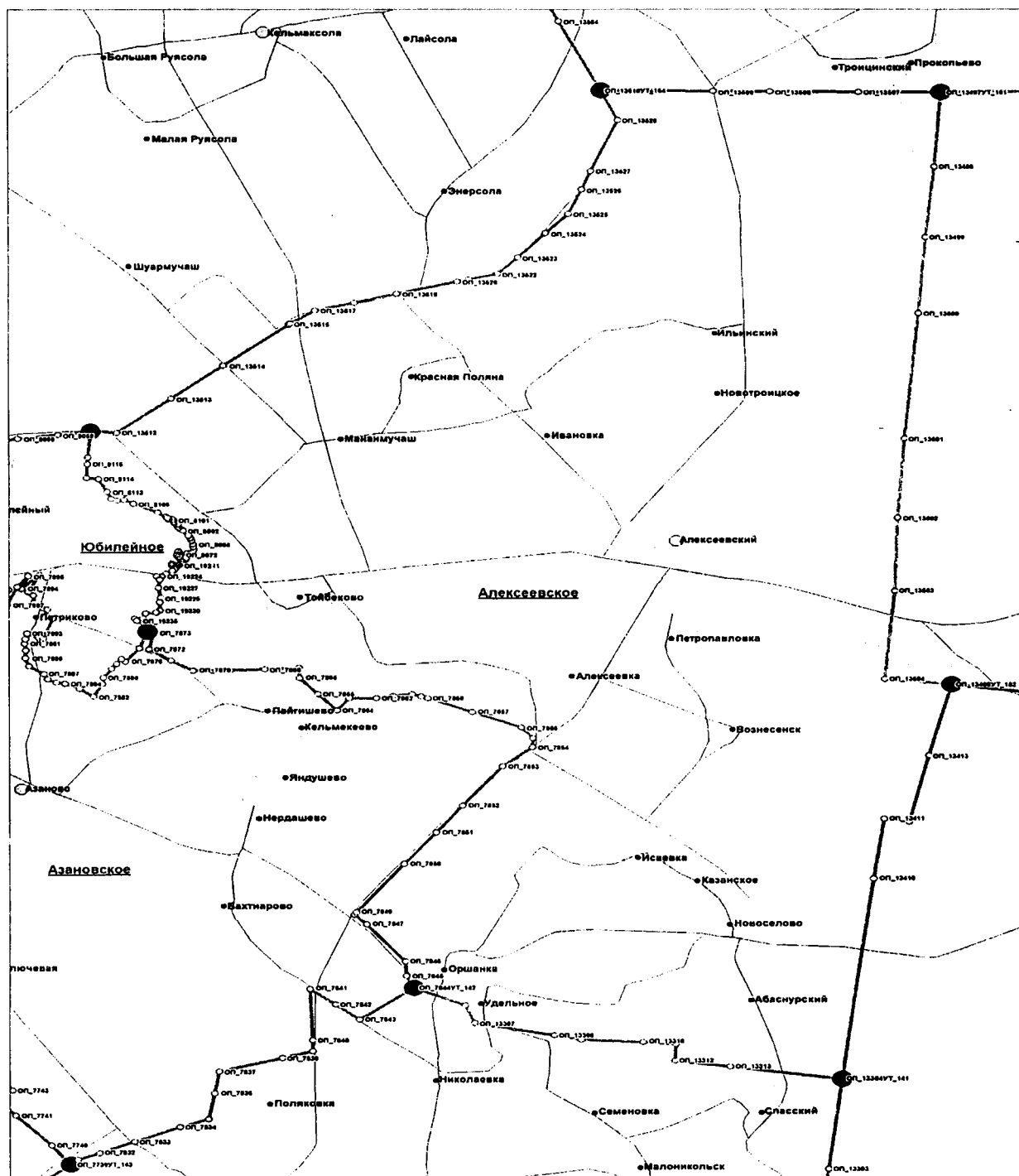
южная граница проходит от узловой точки УТ-183 до узловой точки УТ-182 по опорным точкам: ОП-13347, с ОП-13387 до ОП-13408;

западная граница проходит от узловой точки УТ-182 до узловой точки УТ-181 по опорным точкам: ОП-13408, с ОП-13497 до ОП-13504.

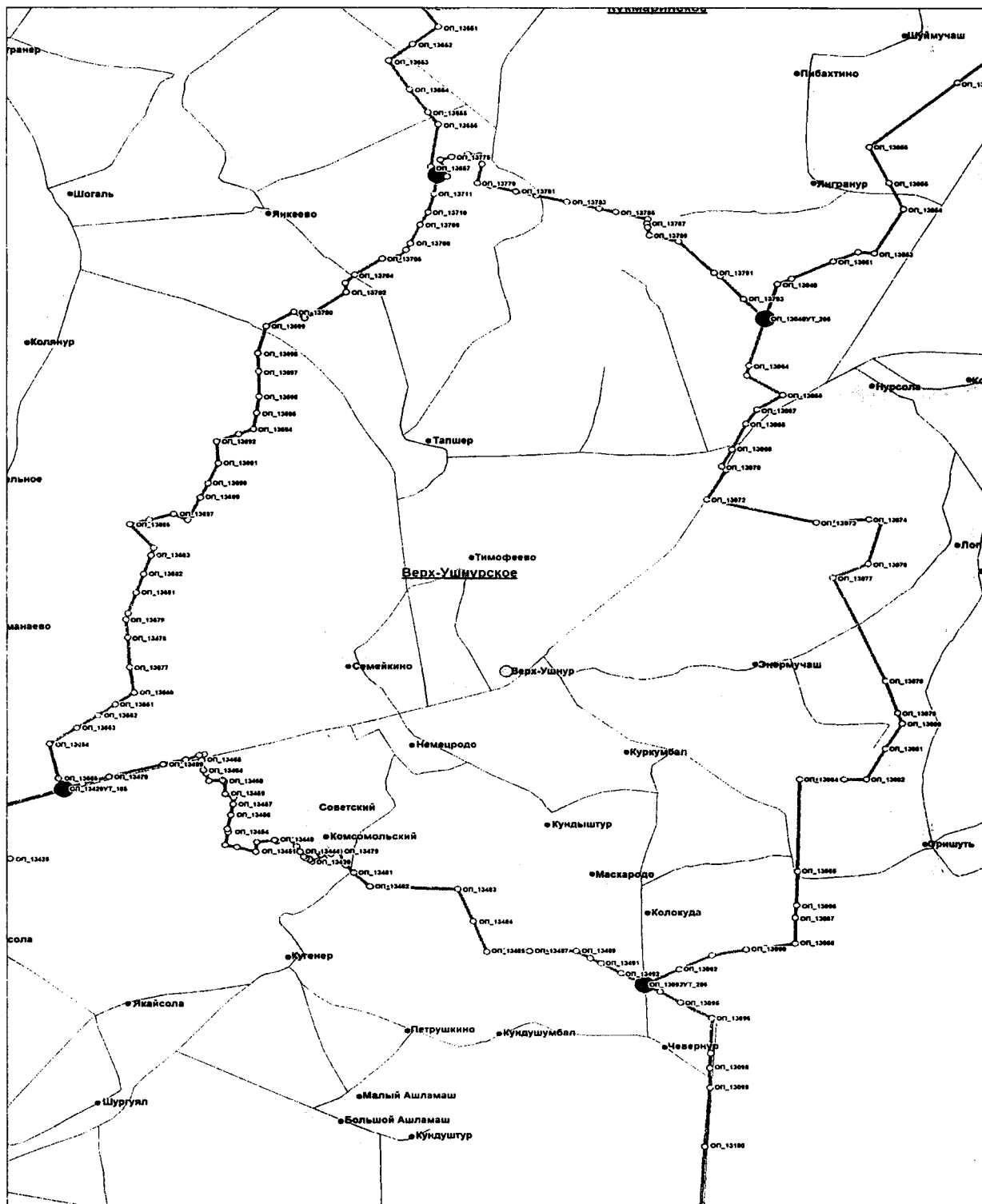
Схемы границ сельских, городского поселений,
находящихся в границах Советского района

1. Сельские поселения:

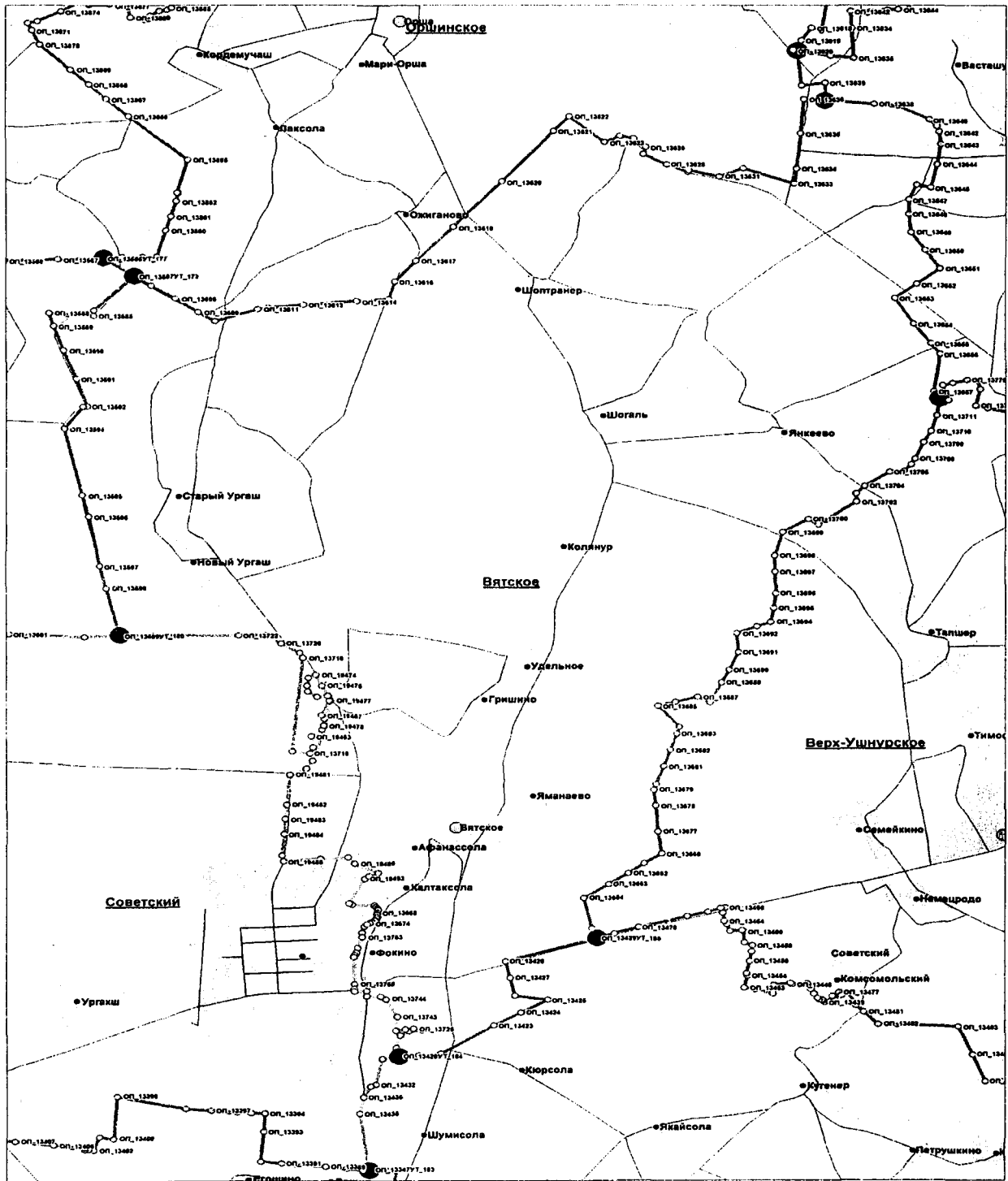
1) Алексеевское:



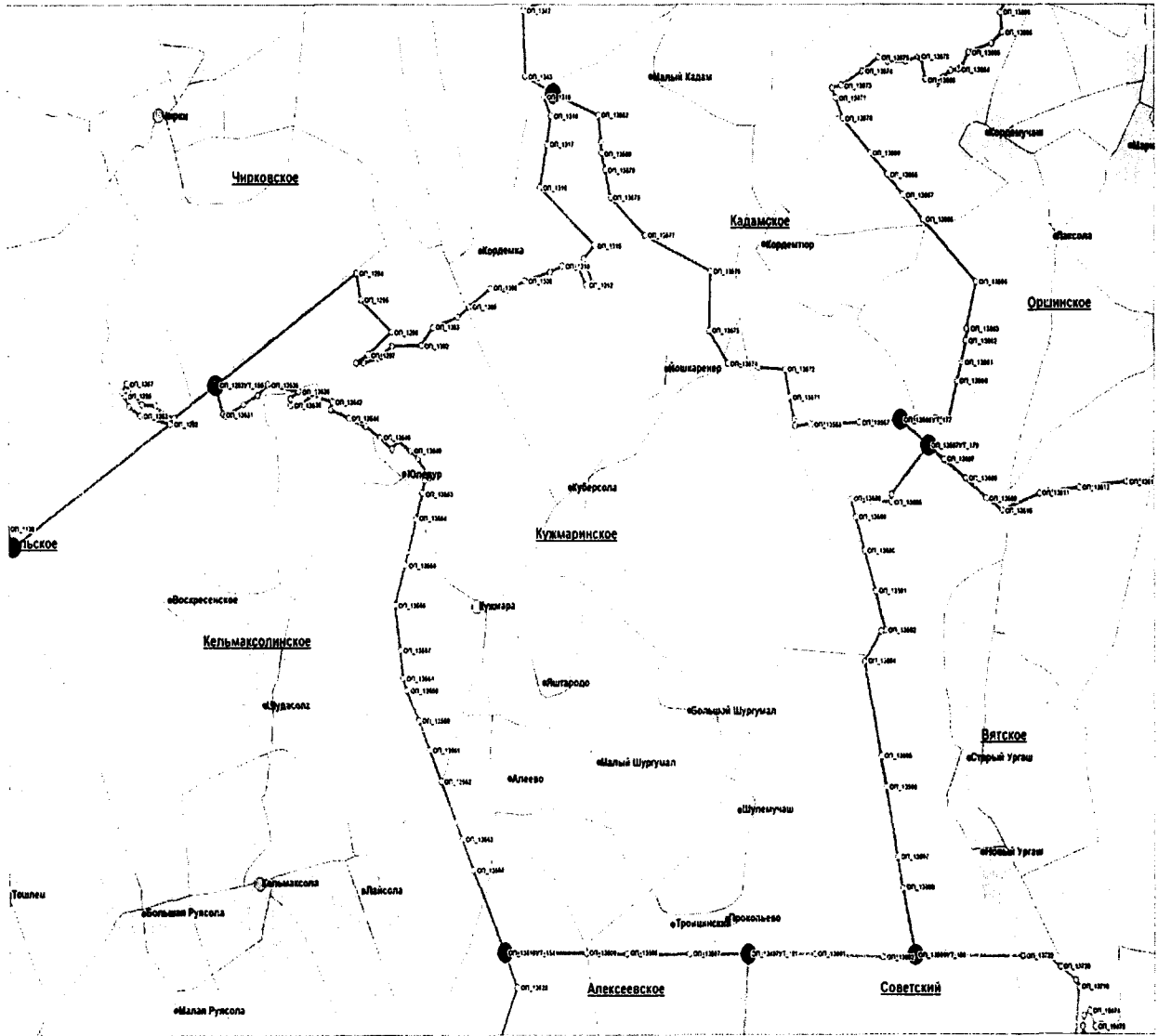
2) Верх-Ушнурское:



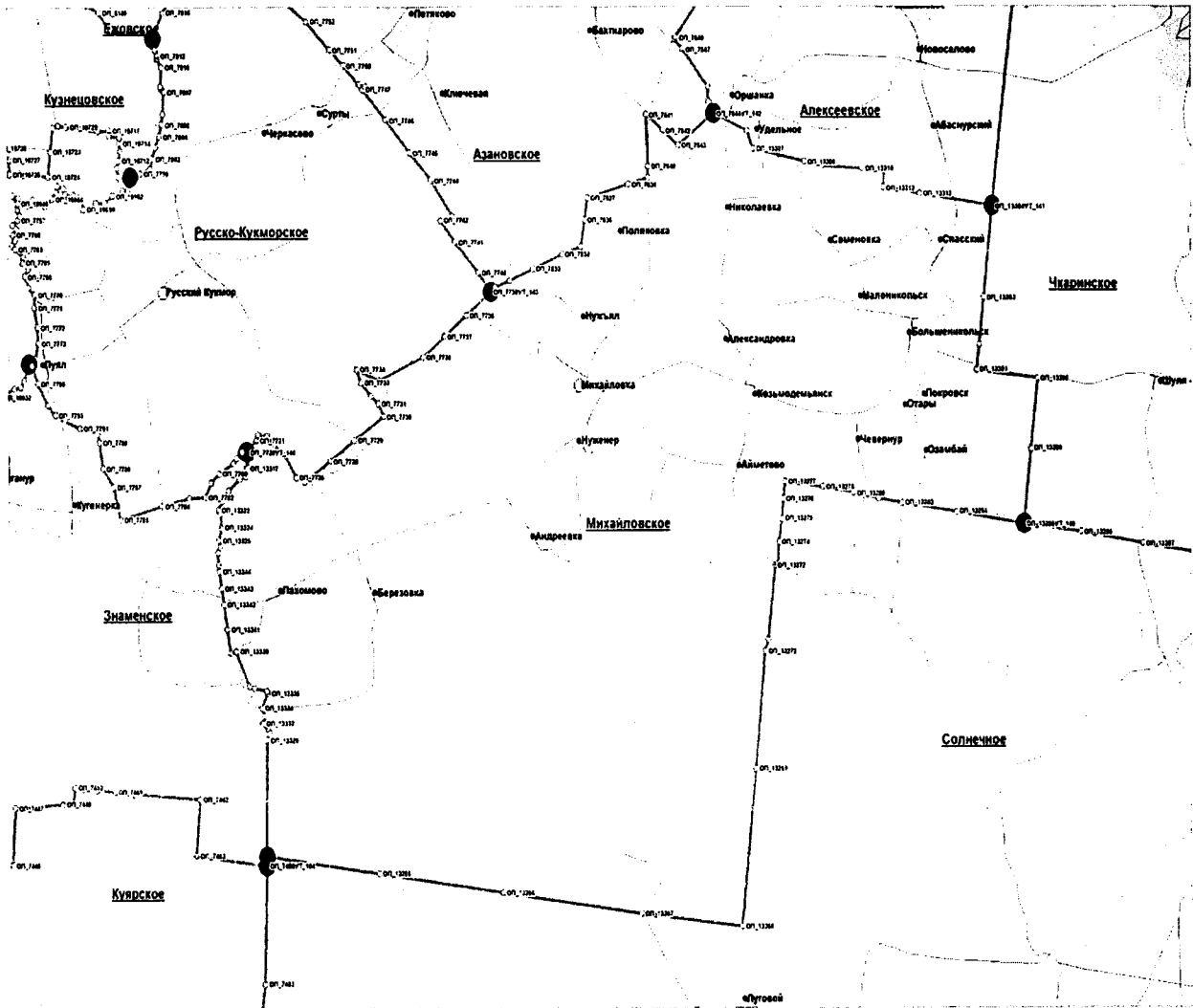
3) Вятское:



4) Кужмаринское:



5) Михайловское:



7) Солнечное:

