



**МАРИЙ ЭЛ РЕСПУБЛИКЫН
ВИКТЕРЖЕ
ПУНЧАЛ**

**ПРАВИТЕЛЬСТВО
РЕСПУБЛИКИ МАРИЙ ЭЛ
ПОСТАНОВЛЕНИЕ**

от 28 июля 2022 г. № 326

**Вопросы особо охраняемых природных территорий
республиканского значения Республики Марий Эл**

Правительство Республики Марий Эл п о с т а н о в л я е т:

Внести изменения в следующие постановления Совета Министров Марийской АССР и постановления Правительства Республики Марий Эл:

1. В постановлении Совета Министров Марийской АССР от 3 марта 1977 г. № 159 «Об организации государственного природного лесомелиоративного заказника республиканского значения «Лебедань» (Собрание законодательства Республики Марий Эл, 2008, № 5 (часть II), ст. 274; 2010, № 5, ст. 266; 2011, № 1 (часть III), ст. 88; портал «Марий Эл официальная» (portal.mari.ru/pravo), 10 июля 2015 г., № 09072015040226):

а) дополнить пунктами 6 - 7 следующего содержания:

«6. Определить, что государственный природный лесомелиоративный заказник республиканского значения «Лебедань» переименован в государственный природный лесомелиоративный заказник республиканского значения Республики Марий Эл «Лебедань» постановлением Правительства Республики Марий Эл от 9 июля 2015 г. № 378 «О государственных природных заказниках республиканского значения Республики Марий Эл».

7. Утвердить прилагаемое описание местоположения границ государственного природного лесомелиоративного заказника республиканского значения Республики Марий Эл «Лебедань».»;

б) дополнить описанием местоположения границ государственного природного лесомелиоративного заказника республиканского значения Республики Марий Эл «Лебедань» (прилагается).

2. В постановлении Совета Министров Марийской АССР от 30 апреля 1982 г. № 290 «Об организации государственного природного биологического заказника республиканского значения «Марьерский» (Собрание действующего законодательства Марийской АССР, 1998, т. 5, стр. 210; Собрание законодательства Республики Марий Эл, 2003, № 11, ст. 351; 2007, № 7, ст. 355; 2008, № 6, ст. 326; портал «Марий Эл официальная» (portal.mari.ru/pravo), 27 февраля 2014 г., № 27022014040082; 10 июля 2015 г., № 09072015040226):

а) в пункте 1 слова «109 гектаров» заменить словами «131 гектар»;

б) дополнить пунктами 3 - 4 следующего содержания:

«3. Определить, что государственный природный биологический заказник республиканского значения «Марьерский» переименован в государственный природный биологический заказник республиканского значения Республики Марий Эл «Марьерский» постановлением Правительства Республики Марий Эл от 9 июля 2015 г. № 378 «О государственных природных заказниках республиканского значения Республики Марий Эл».

4. Утвердить прилагаемое описание местоположения границ государственного природного биологического заказника республиканского значения Республики Марий Эл «Марьерский».»;

в) дополнить описанием местоположения границ государственного природного биологического заказника республиканского значения Республики Марий Эл «Марьерский» (прилагается).

3. В постановлении Правительства Республики Марий Эл от 13 июля 1994 г. № 221 «Об организации государственного заказника «Емешевский» и охотничье-производственного участка «Новоторъяльский» («Марийская правда», 1994, 16 июля; «Марийская правда. Официальный еженедельник», № 44, 19 ноября 2010 г.):

а) дополнить пунктами 6 - 7 следующего содержания:

«6. Определить, что государственный заказник «Емешевский» переименован в государственный природный биологический заказник республиканского значения Республики Марий Эл «Емешевский» постановлением Правительства Республики Марий Эл от 9 июля 2015 г. № 378 «О государственных природных заказниках республиканского значения Республики Марий Эл».

7. Утвердить прилагаемое описание местоположения границ государственного природного биологического заказника республиканского значения Республики Марий Эл «Емешевский».»;

б) дополнить описанием местоположения границ государственного природного биологического заказника республиканского значения Республики Марий Эл «Емешевский» (прилагается).

4. В постановлении Правительства Республики Марий Эл от 12 марта 1997 г. № 64 «О создании государственного природного комплексного заказника республиканского значения «Горное Заделье» (Собрание законодательства Республики Марий Эл, 1997, № 4, ст. 169; 2007, № 7, ст. 355; 2008, № 6, ст. 326, № 9 (часть III), ст. 470; 2010, № 5, ст. 266; 2011, № 1 (часть III), ст. 88; портал «Марий Эл официальная» (portal.mari.ru/pravo), 10 июля 2015 г., № 09072015040226):

а) в пункте 1 слова «562 га» заменить словами «580 гектаров»;

б) дополнить пунктами 5 - 6 следующего содержания:

«5. Определить, что государственный природный комплексный заказник республиканского значения «Горное Заделье» переименован в государственный природный комплексный заказник республиканского значения Республики Марий Эл «Горное Заделье» постановлением Правительства Республики Марий Эл от 9 июля 2015 г. № 378 «О государственных природных заказниках республиканского значения Республики Марий Эл».

б. Утвердить прилагаемое описание местоположения границ государственного природного комплексного заказника республиканского значения Республики Марий Эл «Горное Заделье.»;

в) дополнить описанием местоположения границ государственного природного комплексного заказника республиканского значения Республики Марий Эл «Горное Заделье» (прилагается).

5. В постановлении Правительства Республики Марий Эл от 18 марта 2000 г. № 102 «О создании государственного природного биологического заказника республиканского значения «Тогашевский» в Килемарском районе» (Собрание законодательства Республики Марий Эл, 2000, № 4, ст. 122, № 8, ст. 236; 2005, № 5, ст. 227; 2008, № 6, ст. 330; «Марийская правда. Официальный еженедельник», № 2, 21 января 2011 г.; портал «Марий Эл официальная» (portal.mari.ru/pravo), 10 июля 2015 г., № 09072015040226):

а) пункт 1 изложить в следующей редакции:

«1. Создать на территории Килемарского района государственный природный биологический заказник республиканского значения Республики Марий Эл «Тогашевский.»;

б) дополнить пунктами 7 - 8 следующего содержания:

«7. Определить, что государственный природный биологический заказник республиканского значения «Тогашевский» переименован в государственный природный биологический заказник республиканского значения Республики Марий Эл «Тогашевский» постановлением Правительства Республики Марий Эл от 9 июля 2015 г. № 378 «О государственных природных заказниках республиканского значения Республики Марий Эл».

8. Утвердить прилагаемое описание местоположения границ

государственного природного биологического заказника республиканского значения Республики Марий Эл «Тогашевский».»;

в) дополнить описанием местоположения границ государственного природного биологического заказника республиканского значения Республики Марий Эл «Тогашевский» (прилагается).

6. В постановлении Правительства Республики Марий Эл от 15 августа 2002 г. № 262 «О предоставлении территории, акватории для осуществления долгосрочного пользования животным миром» (Собрание законодательства Республики Марий Эл, 2002, № 9, ст. 348; 2003, № 4, ст. 134, № 9, ст. 316, № 12, ст. 427, ст. 434; 2004, № 7 (часть II), ст. 226; 2005, № 5, ст. 227, № 6, ст. 257, № 7, ст. 306; 2006, № 1 (часть II), ст. 35, № 6, ст. 240, № 12 (часть II), ст. 484; 2007, № 3, ст. 154; 2008, № 2, ст. 120, № 6, ст. 330, № 8 (часть II), ст. 426; 2011, № 1 (часть III), ст. 88; портал «Марий Эл официальная» (portal.mari.ru/pravo), 4 сентября 2012 г., № 31082012040283; 10 июля 2015 г., № 09072015040226):

а) в пункте 3 слова «9,5 тыс. гектаров» заменить словами «9,8 тыс. гектаров»;

б) дополнить пунктами 8 - 9 следующего содержания:

«8. Определить, что государственный природный биологический заказник республиканского значения «Моркинский» переименован в государственный природный биологический заказник республиканского значения Республики Марий Эл «Моркинский» постановлением Правительства Республики Марий Эл от 9 июля 2015 г. № 378 «О государственных природных заказниках республиканского значения Республики Марий Эл».

9. Утвердить прилагаемое описание местоположения границ государственного природного биологического заказника республиканского значения Республики Марий Эл «Моркинский».»;

в) дополнить описанием местоположения границ государственного природного биологического заказника республиканского значения Республики Марий Эл «Моркинский» (прилагается).

7. В постановлении Правительства Республики Марий Эл от 31 декабря 2002 г. № 398 «О создании государственного природного биологического заказника республиканского значения «Холодный ключ» в Мари-Турекском районе» (Собрание законодательства, 2003, № 1, ст. 38; 2007, № 7, ст. 355; 2008, № 6, ст. 326; 2010, № 5, ст. 266; 2011, № 1 (часть III), ст. 88; портал «Марий Эл официальная» (portal.mari.ru/pravo), 10 июля 2015 г., № 09072015040226):

а) в пункте 1 слова «123,3 гектара» заменить словами «102 гектара»;

б) дополнить пунктами 4 - 5 следующего содержания:

«4. Определить, что государственный природный биологический заказник республиканского значения «Холодный ключ» переименован в государственный природный биологический заказник республиканского значения Республики Марий Эл «Холодный ключ» постановлением Правительства Республики Марий Эл от 9 июля 2015 г. № 378 «О государственных природных заказниках республиканского значения Республики Марий Эл».

5. Утвердить прилагаемое описание местоположения границ государственного природного биологического заказника республиканского значения Республики Марий Эл «Холодный ключ.»;

в) дополнить описанием местоположения границ государственного природного биологического заказника республиканского значения Республики Марий Эл «Холодный ключ» (прилагается).

8. В постановлении Правительства Республики Марий Эл от 2 октября 2003 г. № 297 «О создании государственного природного комплексного заказника республиканского значения «Каменная Гора» в Моркинском и Куженерском районах и установлении бессрочного режима государственного природного биологического заказника республиканского значения «Марьерский» (Собрание законодательства Республики Марий Эл, 2003, № 11, ст. 351; 2007, № 7, ст. 355; 2008, № 6, ст. 326; 2010, № 5, ст. 266; 2011, № 1 (часть III), ст. 88, № 8, ст. 446; портал «Марий Эл официальная» (portal.mari.ru/pravo), 27 февраля 2014 г., № 27022014040082; 10 июля 2015 г., № 09072015040226):

а) в пункте 1 слова «1 294 гектара» заменить словами «1 307 гектаров»;

б) дополнить пунктами 6 - 7 следующего содержания:

«6. Определить, что государственный природный комплексный заказник республиканского значения «Каменная Гора» переименован в государственный природный комплексный заказник республиканского значения Республики Марий Эл «Каменная Гора» постановлением Правительства Республики Марий Эл от 9 июля 2015 г. № 378 «О государственных природных заказниках республиканского значения Республики Марий Эл».

7. Утвердить прилагаемое описание местоположения границ государственного природного комплексного заказника республиканского значения Республики Марий Эл «Каменная Гора.»;

в) дополнить описанием местоположения границ государственного природного комплексного заказника республиканского значения Республики Марий Эл «Каменная Гора» (прилагается).

9. В Положении о государственном природном комплексном заказнике республиканского значения Республики Марий Эл «Марийское Присурье», утвержденном постановлением Правительства

Республики Марий Эл от 21 июля 2014 г. № 379 «Об образовании государственного природного заказника республиканского значения Республики Марий Эл «Марийское Присурье» (портал «Марий Эл официальная» (portal.mari.ru/pravo), 21 июля 2014 г., № 21072014040333; 23 апреля 2015 г., № 23042015040145, 10 июля 2015 г., № 09072015040226; 14 мая 2018 г., № 11052018040182; 16 апреля 2021 г., № 16042021040129):

а) в пункте 1 слова «Руткинское лесничество» заменить словами «Западное межрайонное управление лесами»;

б) в пункте 9:

в абзаце первом слова «9 000 гектаров» заменить словами «6 414 гектаров»;

в абзацах третьем, четвертом, седьмом и одиннадцатом слова «Руткинское лесничество» заменить словами «Западное межрайонное управление лесами»;

дополнить абзацем двенадцатым следующего содержания:

«Описание местоположения границ заказника приведены в приложении к настоящему Положению.»;

в) дополнить пунктом 11.1 следующего содержания:

«11.1. Основными видами разрешенного использования земельных участков, расположенных в границах заказника, являются:

охрана природных территорий (код 9.1);

деятельность по особой охране и изучению природы (код 9.0).

Вспомогательным видом разрешенного использования земельных участков в границах заказника является природно-познавательный туризм (код 5.2).»;

г) пункт 13 изложить в следующей редакции:

«13. Региональный государственный контроль (надзор) в области охраны и использования особо охраняемых природных территорий республиканского значения Республики Марий Эл в границах памятника природы осуществляют уполномоченные должностные лица Министерства природных ресурсов, экологии и охраны окружающей среды Республики Марий Эл.

Федеральный государственный контроль (надзор) в области охраны, воспроизводства и использования объектов животного мира и среды их обитания, федеральный государственный охотничий контроль (надзор) в границах памятника природы осуществляют уполномоченные должностные лица Министерства природных ресурсов, экологии и охраны окружающей среды Республики Марий Эл.

Федеральный государственный лесной контроль (надзор), а также лесную охрану, за исключением случаев, предусмотренных Лесным кодексом Российской Федерации, в границах памятника природы осуществляют уполномоченные должностные лица Министерства природных ресурсов, экологии и охраны окружающей среды

Республики Марий Эл и государственного казенного учреждения Республики Марий Эл «Западное межрайонное управление лесами», находящегося в ведении Министерства природных ресурсов, экологии и охраны окружающей среды Республики Марий Эл.».

10. В постановлении Правительства Республики Марий Эл от 9 июля 2015 г. № 378 «О государственных природных заказниках республиканского значения Республики Марий Эл» (портал «Марий Эл официальная» (portal.mari.ru/pravo), 10 июля 2015 г., № 09072015040226; 14 мая 2018 г., № 11052018040182):

а) в Положении о государственном природном лесомелиоративном заказнике республиканского значения Республики Марий Эл «Лебедань», утвержденном указанным выше постановлением: наименование раздела IV изложить в следующей редакции:

«IV. Сведения о площади, описание границ заказника»;

в абзацах втором, третьем и пятом пункта 8 слова «Кокшайское лесничество» заменить словами «Южное межрайонное управление лесами»;

дополнить пунктом 10.1 следующего содержания:

«10.1. Основными видами разрешенного использования земельных участков, расположенных в границах заказника, являются:

охрана природных территорий (код 9.1);

деятельность по особой охране и изучению природы (код 9.0).

Вспомогательным видом разрешенного использования земельных участков в границах заказника является природно-познавательный туризм (код 5.2).»;

пункт 11 изложить в следующей редакции:

«11. Региональный государственный контроль (надзор) в области охраны и использования особо охраняемых природных территорий республиканского значения Республики Марий Эл в границах памятника природы осуществляют уполномоченные должностные лица Министерства природных ресурсов, экологии и охраны окружающей среды Республики Марий Эл.

Федеральный государственный лесной контроль (надзор), а также лесную охрану, за исключением случаев, предусмотренных Лесным кодексом Российской Федерации, в границах памятника природы осуществляют уполномоченные должностные лица Министерства природных ресурсов, экологии и охраны окружающей среды Республики Марий Эл и государственного казенного учреждения Республики Марий Эл «Южное межрайонное управление лесами», находящегося в ведении Министерства природных ресурсов, экологии и охраны окружающей среды Республики Марий Эл.»;

б) в Положении о государственном природном биологическом

заказнике республиканского значения Республики Марий Эл «Емешевский», утвержденном указанным выше постановлением:
наименование раздела IV изложить в следующей редакции:

«IV. Сведения о площади, описание границ заказника»;

в пункте 8:

в абзаце первом слова «5,8 тыс. гектаров» заменить словами «5,1 тыс. гектаров»;

пункт 12 изложить в следующей редакции:

«12. Региональный государственный контроль (надзор) в области охраны и использования особо охраняемых природных территорий республиканского значения Республики Марий Эл в границах памятника природы осуществляют уполномоченные должностные лица Министерства природных ресурсов, экологии и охраны окружающей среды Республики Марий Эл.

Федеральный государственный контроль (надзор) в области охраны, воспроизводства и использования объектов животного мира и среды их обитания, федеральный государственный охотничий контроль (надзор) в границах памятника природы осуществляют уполномоченные должностные лица Министерства природных ресурсов, экологии и охраны окружающей среды Республики Марий Эл.

Федеральный государственный лесной контроль (надзор), а также лесную охрану, за исключением случаев, предусмотренных Лесным кодексом Российской Федерации, в границах памятника природы осуществляют уполномоченные должностные лица Министерства природных ресурсов, экологии и охраны окружающей среды Республики Марий Эл и государственного казенного учреждения Республики Марий Эл «Западное межрайонное управление лесами», находящегося в ведении Министерства природных ресурсов, экологии и охраны окружающей среды Республики Марий Эл.»;

в) в Положении о государственном природном комплексном заказнике республиканского значения Республики Марий Эл «Горное Заделье», утвержденном указанным выше постановлением:

наименование раздела IV изложить в следующей редакции:

«IV. Сведения о площади, описание границ заказника»;

в пункте 8:

в абзаце первом слова «562 гектара» заменить словами «580 гектаров»;

в абзацах втором и четвертом слова «Куженерское лесничество»

заменить словами «Восточное межрайонное управление лесами»;

дополнить пунктом 10.1 следующего содержания:

«10.1. Основными видами разрешенного использования земельных участков, расположенных в границах заказника, являются:

охрана природных территорий (код 9.1);

деятельность по особой охране и изучению природы (код 9.0).

Вспомогательным видом разрешенного использования земельных участков в границах заказника является природно-познавательный туризм (код 5.2).»;

пункт 11 изложить в следующей редакции:

«11. Региональный государственный контроль (надзор) в области охраны и использования особо охраняемых природных территорий республиканского значения Республики Марий Эл в границах памятника природы осуществляют уполномоченные должностные лица Министерства природных ресурсов, экологии и охраны окружающей среды Республики Марий Эл.

Федеральный государственный лесной контроль (надзор), а также лесную охрану, за исключением случаев, предусмотренных Лесным кодексом Российской Федерации, в границах памятника природы осуществляют уполномоченные должностные лица Министерства природных ресурсов, экологии и охраны окружающей среды Республики Марий Эл и государственного казенного учреждения Республики Марий Эл «Восточное межрайонное управление лесами», находящегося в ведении Министерства природных ресурсов, экологии и охраны окружающей среды Республики Марий Эл.»;

г) в Положении о государственном природном биологическом заказнике республиканского значения Республики Марий Эл «Тогашевский»:

наименование раздела IV изложить в следующей редакции:

«IV. Сведения о площади, описание границ заказника»;

пункт 8 дополнить абзацем первым следующего содержания:

«8. Площадь заказника составляет 3 416 гектаров.»;

абзацы первый - пятый считать соответственно абзацами вторым - шестым;

дополнить пунктом 10.1 следующего содержания:

«10.1. Основными видами разрешенного использования земельных участков, расположенных в границах заказника, являются:

охрана природных территорий (код 9.1);

деятельность по особой охране и изучению природы (код 9.0).

Вспомогательным видом разрешенного использования земельных участков в границах заказника является природно-познавательный туризм (код 5.2).»;

пункт 11 изложить в следующей редакции:

«11. Региональный государственный контроль (надзор) в области охраны и использования особо охраняемых природных территорий республиканского значения Республики Марий Эл в границах памятника природы осуществляют уполномоченные должностные лица Министерства природных ресурсов, экологии и охраны окружающей среды Республики Марий Эл.

Федеральный государственный контроль (надзор) в области охраны, воспроизводства и использования объектов животного мира и среды их обитания, федеральный государственный охотничий контроль (надзор) в границах памятника природы осуществляют уполномоченные должностные лица Министерства природных ресурсов, экологии и охраны окружающей среды Республики Марий Эл.

Федеральный государственный лесной контроль (надзор), а также лесную охрану, за исключением случаев, предусмотренных Лесным кодексом Российской Федерации, в границах памятника природы осуществляют уполномоченные должностные лица Министерства природных ресурсов, экологии и охраны окружающей среды Республики Марий Эл и государственного казенного учреждения Республики Марий Эл «Западное межрайонное управление лесами», находящегося в ведении Министерства природных ресурсов, экологии и охраны окружающей среды Республики Марий Эл.»;

д) в Положении о государственном природном биологическом заказнике республиканского значения Республики Марий Эл «Моркинский», утвержденном названным выше постановлением:

наименование раздела IV изложить в следующей редакции:

«IV. Сведения о площади, описание границ заказника»;

в пункте 8:

в абзаце первом слова «9,5 тыс. гектаров» заменить словами «9,8 тыс. гектаров»;

в абзацах втором - пятом слова «Моркинское лесничество» заменить словами «Восточное межрайонное управление лесами»;

пункт 10 дополнить абзацем восьмым следующего содержания:

«реконструкция, ремонт и эксплуатация существующих линейных объектов и сооружений в границах заказника осуществляются с учетом установленного настоящим Положением режима особой охраны и использования заказника и Требований по предотвращению гибели объектов животного мира при осуществлении производственных процессов, а также при эксплуатации транспортных магистралей, трубопроводов, линий связи и электропередачи, утвержденных постановлением Правительства Российской Федерации от 13 августа 1996 г. № 997 «Об утверждении Требований

по предотвращению гибели объектов животного мира при осуществлении производственных процессов, а также при эксплуатации транспортных магистралей, трубопроводов, линий связи и электропередачи».);

дополнить пунктом 10.1 следующего содержания:

«10.1. Основными видами разрешенного использования земельных участков, расположенных в границах заказника, являются:

охрана природных территорий (код 9.1);

деятельность по особой охране и изучению природы (код 9.0).

Вспомогательным видом разрешенного использования земельных участков в границах заказника является природно-познавательный туризм (код 5.2).»;

пункт 11 изложить в следующей редакции:

«11. Региональный государственный контроль (надзор) в области охраны и использования особо охраняемых природных территорий республиканского значения Республики Марий Эл в границах памятника природы осуществляют уполномоченные должностные лица Министерства природных ресурсов, экологии и охраны окружающей среды Республики Марий Эл.

Федеральный государственный контроль (надзор) в области охраны, воспроизводства и использования объектов животного мира и среды их обитания, федеральный государственный охотничий контроль (надзор) в границах памятника природы осуществляют уполномоченные должностные лица Министерства природных ресурсов, экологии и охраны окружающей среды Республики Марий Эл.

Федеральный государственный лесной контроль (надзор), а также лесную охрану, за исключением случаев, предусмотренных Лесным кодексом Российской Федерации, в границах памятника природы осуществляют уполномоченные должностные лица Министерства природных ресурсов, экологии и охраны окружающей среды Республики Марий Эл и государственного казенного учреждения Республики Марий Эл «Восточное межрайонное управление лесами», находящегося в ведении Министерства природных ресурсов, экологии и охраны окружающей среды Республики Марий Эл.»;

е) в Положении о государственном природном биологическом заказнике республиканского значения Республики Марий Эл «Холодный ключ», утвержденном указанным выше постановлением:

наименование раздела IV изложить в следующей редакции:

«IV. Сведения о площади, описание границ заказника»;

в пункте 8:

в абзаце первом слова «123,3 гектара» заменить словами «102 гектара»;

в абзацах третьем, четвертом и шестом слова «Мари-Турекское лесничество» заменить словами «Восточное межрайонное управление лесами»;

дополнить пунктом 10.1 следующего содержания:

«10.1. Основными видами разрешенного использования земельных участков, расположенных в границах заказника, являются:

охрана природных территорий (код 9.1);

деятельность по особой охране и изучению природы (код 9.0).

Вспомогательным видом разрешенного использования земельных участков в границах заказника является природно-познавательный туризм (код 5.2).»;

пункт 11 изложить в следующей редакции:

«11. Региональный государственный контроль (надзор) в области охраны и использования особо охраняемых природных территорий республиканского значения Республики Марий Эл в границах памятника природы осуществляют уполномоченные должностные лица Министерства природных ресурсов, экологии и охраны окружающей среды Республики Марий Эл.

Федеральный государственный лесной контроль (надзор), а также лесную охрану, за исключением случаев, предусмотренных Лесным кодексом Российской Федерации, в границах памятника природы осуществляют уполномоченные должностные лица Министерства природных ресурсов, экологии и охраны окружающей среды Республики Марий Эл и государственного казенного учреждения Республики Марий Эл «Восточное межрайонное управление лесами», находящегося в ведении Министерства природных ресурсов, экологии и охраны окружающей среды Республики Марий Эл.»;

ж) в Положении о государственном природном биологическом заказнике республиканского значения Республики Марий Эл «Марьберский», утвержденном указанным выше постановлением:

наименование раздела IV изложить в следующей редакции:

«IV. Сведения о площади, описание границ заказника»;

абзац первый пункта 8 изложить в следующей редакции:

«8. Заказник располагается в границах акватории озер Большой Марьер и Малый Марьер в части кварталов 41, 42, 60, 61, 69 и 70 Красноярского лесного участка Черноозерского участкового лесничества Кокшайского лесничества, управление которыми осуществляет государственное казенное учреждение Республики Марий Эл «Южное межрайонное управление лесами». Общая площадь заказника составляет 131 гектар.»;

дополнить пунктом 10.1 следующего содержания:

«10.1. Основными видами разрешенного использования земельных участков, расположенных в границах заказника, являются:

охрана природных территорий (код 9.1);

деятельность по особой охране и изучению природы (код 9.0).

Вспомогательным видом разрешенного использования земельных участков в границах заказника является природно-познавательный туризм (код 5.2).»;

пункт 11 изложить в следующей редакции:

«11. Региональный государственный контроль (надзор) в области охраны и использования особо охраняемых природных территорий республиканского значения Республики Марий Эл в границах памятника природы осуществляют уполномоченные должностные лица Министерства природных ресурсов, экологии и охраны окружающей среды Республики Марий Эл.

Федеральный государственный контроль (надзор) в области охраны, воспроизводства и использования объектов животного мира и среды их обитания, федеральный государственный охотничий контроль (надзор) в границах памятника природы осуществляют уполномоченные должностные лица Министерства природных ресурсов, экологии и охраны окружающей среды Республики Марий Эл.

Федеральный государственный лесной контроль (надзор), а также лесную охрану, за исключением случаев, предусмотренных Лесным кодексом Российской Федерации, в границах памятника природы осуществляют уполномоченные должностные лица Министерства природных ресурсов, экологии и охраны окружающей среды Республики Марий Эл и государственного казенного учреждения Республики Марий Эл «Южное межрайонное управление лесами», находящегося в ведении Министерства природных ресурсов, экологии и охраны окружающей среды Республики Марий Эл.»;

з) в Положении о государственном природном комплексном заказнике республиканского значения Республики Марий Эл «Каменная Гора», утвержденном указанным выше постановлением:

наименование раздела IV изложить в следующей редакции:

«IV. Сведения о площади, описание границ заказника»;

в пункте 8:

в абзаце первом слова «1 294 гектара» заменить словами «1 307 гектаров»;

абзац второй признать утратившим силу;

в абзаце третьем слова «Куженерское лесничество» заменить словами «Восточное межрайонное управление лесами»;

в абзаце четвертом слова «Моркинское лесничество» заменить словами «Восточное межрайонное управление лесами»;

в абзаце шестом слова «Куженерское лесничество» заменить словами «Восточное межрайонное управление лесами»;

дополнить пунктом 10.1 следующего содержания:

«10.1. Основными видами разрешенного использования земельных участков, расположенных в границах заказника, являются:

охрана природных территорий (код 9.1);

деятельность по особой охране и изучению природы (код 9.0).

Вспомогательным видом разрешенного использования земельных участков в границах заказника является природно-познавательный туризм (код 5.2).»;

пункт 11 изложить в следующей редакции:

«11. Региональный государственный контроль (надзор) в области охраны и использования особо охраняемых природных территорий республиканского значения Республики Марий Эл в границах памятника природы осуществляют уполномоченные должностные лица Министерства природных ресурсов, экологии и охраны окружающей среды Республики Марий Эл.

Федеральный государственный лесной контроль (надзор), а также лесную охрану, за исключением случаев, предусмотренных Лесным кодексом Российской Федерации, в границах памятника природы осуществляют уполномоченные должностные лица Министерства природных ресурсов, экологии и охраны окружающей среды Республики Марий Эл и государственного казенного учреждения Республики Марий Эл «Восточное межрайонное управление лесами», находящегося в ведении Министерства природных ресурсов, экологии и охраны окружающей среды Республики Марий Эл.»

И.о. Председателя Правительства
Республики Марий Эл



М.Васютин

«УТВЕРЖДЕНО
постановлением Совета
Министров Марийской АССР
от 3 марта 1977 г. № 159
(в редакции постановления
Правительства Республики Марий Эл
от 28 июля 2022 г. № 326)

О П И С А Н И Е

**местоположения границ государственного природного
лесомелиоративного заказника республиканского значения
Республики Марий Эл «Лебедань»**

Раздел 1

Сведения об объекте	
Характеристики объекта	Описание характеристик
1. Местоположение объекта	Республика Марий Эл, Звениговский район
2. Площадь объекта \pm величина погрешности определения площади ($P \pm \Delta P$), м ²	16660020 \pm 35715
3. Иные характеристики объекта	1. На территории заказника запрещается любая деятельность, если она противоречит целям создания заказника и причиняет вред природным комплексам и их компонентам. 2. Ограничения и запреты установлены Положением о государственном природном лесомелиоративном заказнике республиканского значения Республики Марий Эл «Лебедань».

Раздел 2

Сведения о местоположении границ объекта					
1. Система координат МСК-12					
2. Сведения о характерных точках границ объекта					
Обозначение характерных точек границ	Координаты, м		Метод определения координат характерной точки	Средняя квадратическая погрешность положения характерной точки (Mt), м	Описание обозначения точки на местности (при наличии)
	X	Y			
1	2	3	4	5	6
1	320963.98	1255780.29	геодезический метод	2.5	-
2	320872.14	1256845.30	геодезический метод	2.5	-
3	320702.38	1258896.26	геодезический метод	2.5	-
4	319733.88	1258821.86	геодезический метод	2.5	-
5	319633.89	1259910.12	геодезический метод	2.5	-
6	319468.78	1262105.67	геодезический метод	2.5	-
7	317895.04	1261971.92	геодезический метод	2.5	-
8	316181.90	1261821.56	геодезический метод	2.5	-
9	316263.28	1259728.75	геодезический метод	2.5	-
10	316399.29	1259850.89	геодезический метод	2.5	-
11	316540.40	1259900.11	геодезический метод	2.5	-
12	316692.31	1259891.52	геодезический метод	2.5	-

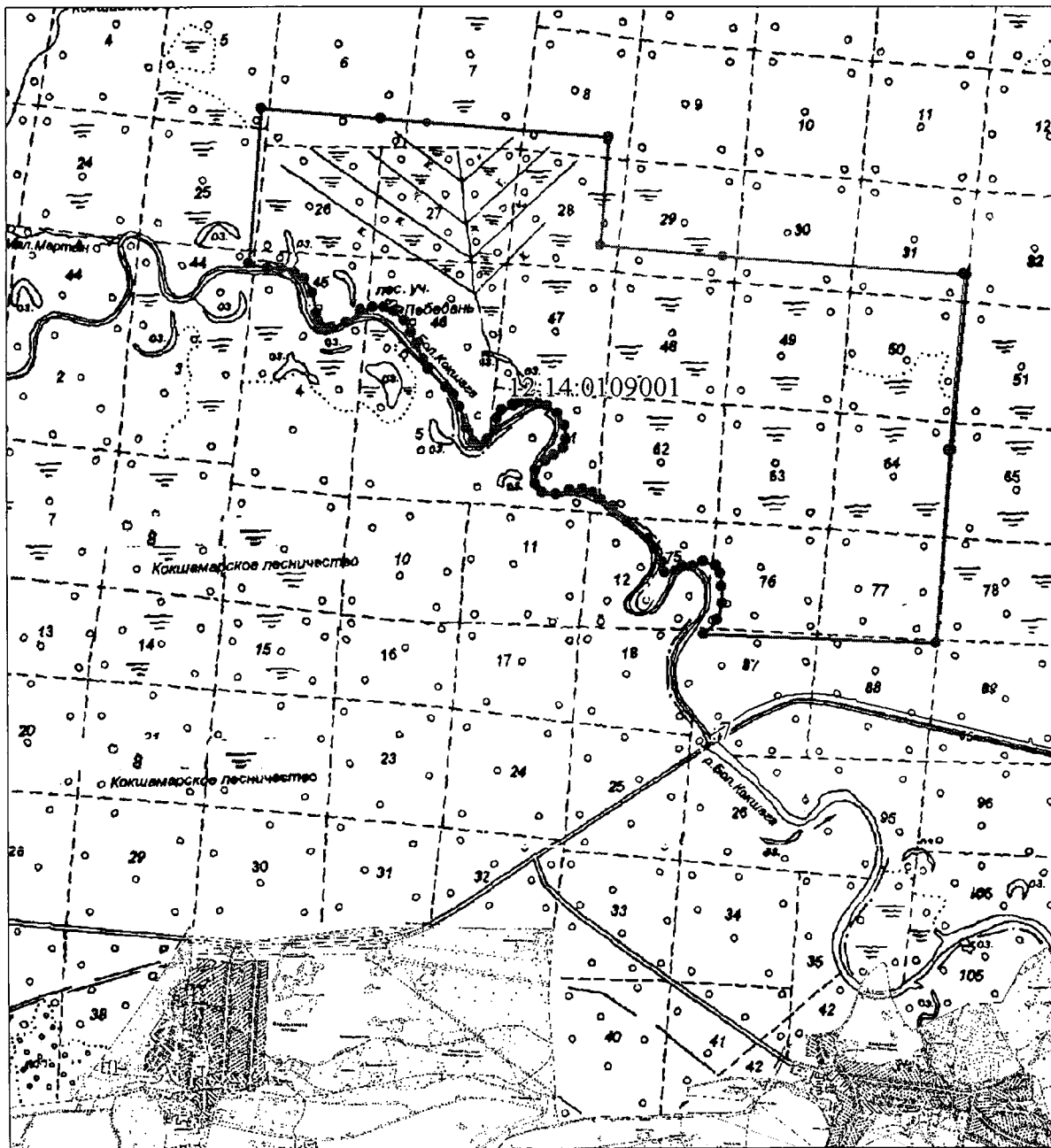
1	2	3	4	5	6
13	316808.58	1259879.89	геодезический метод	2.5	-
14	316876.02	1259845.01	геодезический метод	2.5	-
15	316915.54	1259733.40	геодезический метод	2.5	-
16	316871.52	1259640.92	геодезический метод	2.5	-
17	316865.64	1259545.42	геодезический метод	2.5	-
18	316819.59	1259484.03	геодезический метод	2.5	-
19	316815.62	1259389.75	геодезический метод	2.5	-
20	316906.46	1259360.71	геодезический метод	2.5	-
21	317027.85	1259300.47	геодезический метод	2.5	-
22	317111.19	1259238.48	геодезический метод	2.5	-
23	317264.66	1259061.99	геодезический метод	2.5	-
24	317389.91	1258926.50	геодезический метод	2.5	-
25	317462.01	1258826.50	геодезический метод	2.5	-
26	317524.78	1258745.12	геодезический метод	2.5	-
27	317555.02	1258656.75	геодезический метод	2.5	-
28	317544.51	1258539.90	геодезический метод	2.5	-
29	317510.22	1258417.41	геодезический метод	2.5	-
30	317525.56	1258294.64	геодезический метод	2.5	-
31	317602.29	1258233.25	геодезический метод	2.5	-
32	317722.84	1258237.76	геодезический	2.5	-

1	2	3	4	5	6
			метод		
33	317807.59	1258328.18	геодезический	2.5	-
			метод		
34	317857.16	1258402.39	геодезический	2.5	-
			метод		
35	317920.80	1258489.71	геодезический	2.5	-
			метод		
36	318000.21	1258508.62	геодезический	2.5	-
			метод		
37	318118.67	1258494.20	геодезический	2.5	-
			метод		
38	318221.96	1258433.69	геодезический	2.5	-
			метод		
39	318292.91	1258340.68	геодезический	2.5	-
			метод		
40	318308.26	1258271.61	геодезический	2.5	-
			метод		
41	318317.73	1258184.71	геодезический	2.5	-
			метод		
42	318321.11	1258098.24	геодезический	2.5	-
			метод		
43	318296.80	1258038.21	геодезический	2.5	-
			метод		
44	318257.27	1257931.52	геодезический	2.5	-
			метод		
45	318177.00	1257882.16	геодезический	2.5	-
			метод		
46	318070.38	1257872.59	геодезический	2.5	-
			метод		
47	317993.64	1257803.52	геодезический	2.5	-
			метод		
48	317932.25	1257734.47	геодезический	2.5	-
			метод		
49	317983.51	1257670.19	геодезический	2.5	-
			метод		
50	318094.50	1257610.35	геодезический	2.5	-
			метод		
51	318287.51	1257552.22	геодезический	2.5	-
			метод		

1	2	3	4	5	6
52	318392.15	1257498.73	геодезический метод	2.5	-
53	318461.72	1257427.52	геодезический метод	2.5	-
54	318622.86	1257266.38	геодезический метод	2.5	-
55	318713.77	1257219.13	геодезический метод	2.5	-
56	318843.27	1257161.55	геодезический метод	2.5	-
57	318947.91	1257117.37	геодезический метод	2.5	-
58	319052.54	1257052.26	геодезический метод	2.5	-
59	319139.79	1256964.04	геодезический метод	2.5	-
60	319174.96	1256868.63	геодезический метод	2.5	-
61	319175.68	1256770.77	геодезический метод	2.5	-
62	319141.03	1256668.05	геодезический метод	2.5	-
63	319041.60	1256536.72	геодезический метод	2.5	-
64	318985.51	1256407.55	геодезический метод	2.5	-
65	318994.75	1256328.05	геодезический метод	2.5	-
66	319054.16	1256282.89	геодезический метод	2.5	-
67	319123.01	1256267.05	геодезический метод	2.5	-
68	319309.33	1256231.08	геодезический метод	2.5	-
69	319434.84	1256160.04	геодезический метод	2.5	-
70	319487.47	1256080.50	геодезический метод	2.5	-
71	319531.79	1255967.56	геодезический	2.5	-




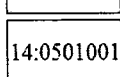
1	2	3	4	5	6
			метод		
72	319530.34	1255832.39	геодезический	2.5	-
			метод		
73	319575.42	1255669.82	геодезический	2.5	-
			метод		
1	320963.98	1255780.29	геодезический	2.5	-
			метод		

План границ объекта



Масштаб 1:60000

Используемые условные знаки и обозначения:

-  характерная точка границы объекта землеустройства
-  граница государственного природного лесомелиоративного заказника республиканского значения Республики Марий Эл «Лебедань»
-  граница кадастрового квартала
-  обозначение кадастрового квартала



«УТВЕРЖДЕНО
постановлением Совета
Министров Марийской АССР
от 30 апреля 1982 г. № 290
(в редакции постановления
Правительства Республики Марий Эл
от 28 июля 2022 г. № 326)

О П И С А Н И Е

**местоположения границ государственного природного
биологического заказника республиканского значения
Республики Марий Эл «Марьерский»**

Раздел 1

Сведения об объекте	
Характеристики объекта	Описание характеристик
1. Местоположение объекта	Республика Марий Эл, Звениговский район
2. Площадь объекта \pm величина погрешности определения площади ($P \pm \Delta P$), м ²	1312044 \pm 10023
3. Иные характеристики объекта	1. На территории заказника запрещается любая деятельность, если она противоречит целям создания заказника и причиняет вред природным комплексам и их компонентам. 2. Ограничения и запреты установлены Положением о государственном природном биологическом заказнике республиканского значения Республики Марий Эл «Марьерский».

Раздел 2

Сведения о местоположении границ объекта					
1. Система координат МСК-12					
2. Сведения о характерных точках границ объекта					
Обозначение характерных точек границ	Координаты, м		Метод определения координат характерной точки	Средняя квадратическая погрешность положения характерной точки (Mt), м	Описание обозначения точки на местности (при наличии)
	X	Y			
1	2	3	4	5	6

Участок 1

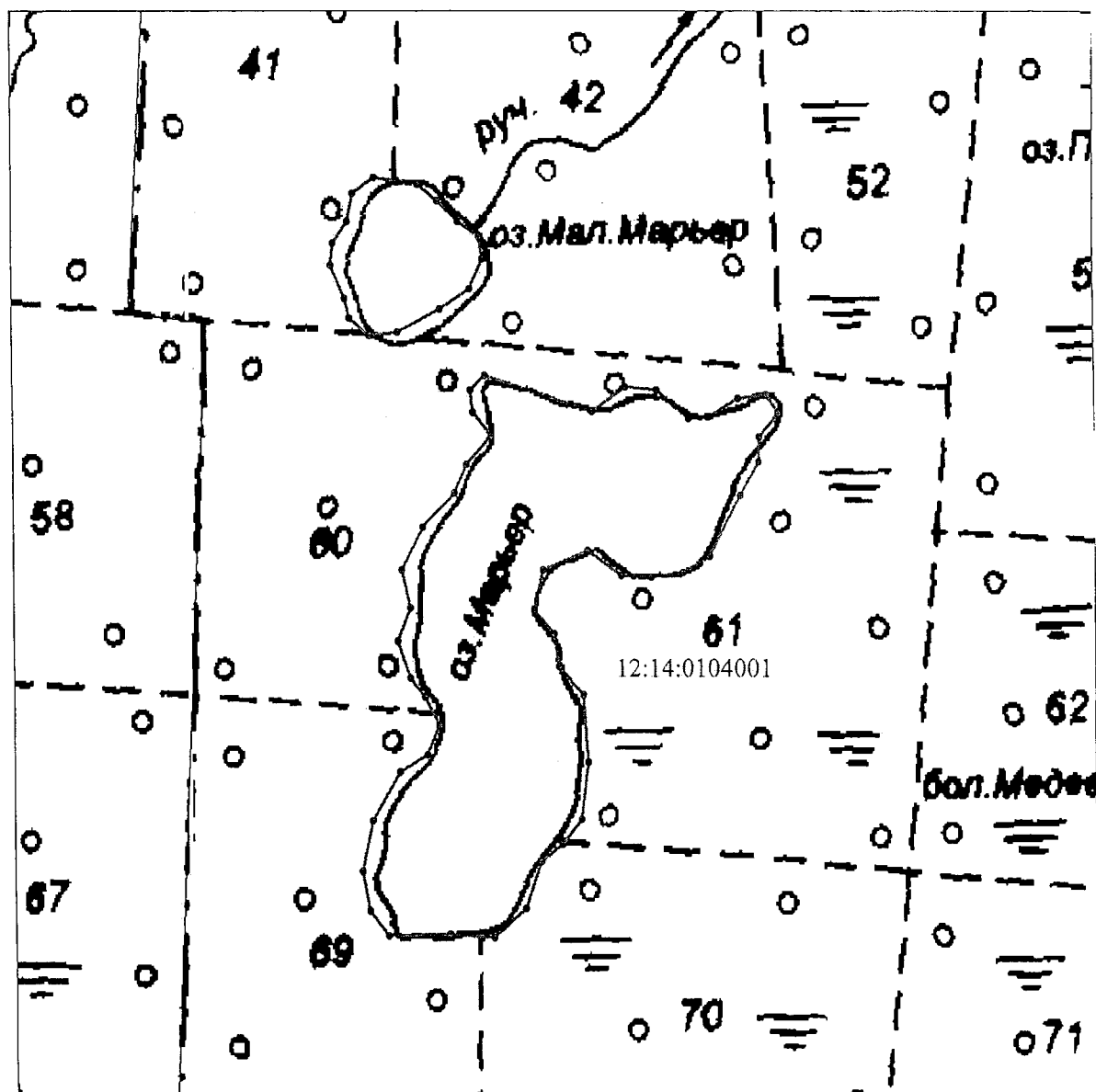
1	340565.64	1243208.85	геодезический метод	2.5	-
2	340454.75	1243567.77	геодезический метод	2.5	-
3	340530.92	1243680.73	геодезический метод	2.5	-
4	340519.97	1243785.63	геодезический метод	2.5	-
5	340430.88	1243888.83	геодезический метод	2.5	-
6	340437.39	1243953.91	геодезический метод	2.5	-
7	340493.78	1244053.38	геодезический метод	2.5	-
8	340504.28	1244147.00	геодезический метод	2.5	-
9	340447.71	1244186.25	геодезический метод	2.5	-
10	340375.60	1244123.67	геодезический метод	2.5	-
11	340296.53	1244119.06	геодезический метод	2.5	-

1	2	3	4	5	6
12	340192.66	1244059.61	геодезический метод	2.5	-
13	340000.26	1243957.06	геодезический метод	2.5	-
14	339949.26	1243869.33	геодезический метод	2.5	-
15	339931.90	1243760.86	геодезический метод	2.5	-
16	339938.41	1243663.24	геодезический метод	2.5	-
17	340016.52	1243550.44	геодезический метод	2.5	-
18	339955.77	1243400.75	геодезический метод	2.5	-
19	339829.78	1243369.00	геодезический метод	2.5	-
20	339756.57	1243436.01	геодезический метод	2.5	-
21	339655.83	1243450.97	геодезический метод	2.5	-
22	339569.02	1243531.93	геодезический метод	2.5	-
23	339360.00	1243548.13	геодезический метод	2.5	-
24	339183.78	1243525.35	геодезический метод	2.5	-
25	339103.83	1243460.10	геодезический метод	2.5	-
26	339050.44	1243389.03	геодезический метод	2.5	-
27	338906.78	1243335.54	геодезический метод	2.5	-
28	338817.46	1243229.05	геодезический метод	2.5	-
29	338827.03	1243080.05	геодезический метод	2.5	-
30	338821.15	1242875.83	геодезический метод	2.5	-

1	2	3	4	5	6
31	338898.04	1242814.54	геодезический метод	2.5	-
32	339020.16	1242791.08	геодезический метод	2.5	-
33	339177.57	1242825.10	геодезический метод	2.5	-
34	339330.67	1242917.07	геодезический метод	2.5	-
35	339385.21	1243008.14	геодезический метод	2.5	-
36	339474.66	1243050.51	геодезический метод	2.5	-
37	339560.94	1243001.62	геодезический метод	2.5	-
38	339619.52	1242953.90	геодезический метод	2.5	-
39	339734.71	1242912.41	геодезический метод	2.5	-
40	339836.42	1242955.35	геодезический метод	2.5	-
41	339955.97	1242929.15	геодезический метод	2.5	-
42	340091.22	1242999.27	геодезический метод	2.5	-
43	340198.76	1243105.73	геодезический метод	2.5	-
44	340289.88	1243146.94	геодезический метод	2.5	-
45	340377.59	1243230.32	геодезический метод	2.5	-
46	340450.64	1243168.82	геодезический метод	2.5	-
47	340519.46	1243162.51	геодезический метод	2.5	-
1	340565.64	1243208.85	геодезический метод	2.5	-
Участок 2					
48	341178.03	1242844.72	геодезический метод	2.5	-

1	2	3	4	5	6
49	341157.67	1242988.52	геодезический метод	2.5	-
50	341107.78	1243055.77	геодезический метод	2.5	-
51	341043.28	1243123.37	геодезический метод	2.5	-
52	340995.04	1243194.24	геодезический метод	2.5	-
53	340927.71	1243205.46	геодезический метод	2.5	-
54	340833.63	1243161.64	геодезический метод	2.5	-
55	340769.15	1243063.13	геодезический метод	2.5	-
56	340698.02	1242920.57	геодезический метод	2.5	-
57	340687.52	1242826.95	геодезический метод	2.5	-
58	340742.25	1242760.15	геодезический метод	2.5	-
59	340803.42	1242744.27	геодезический метод	2.5	-
60	340906.36	1242698.97	геодезический метод	2.5	-
61	340976.10	1242706.44	геодезический метод	2.5	-
62	341043.37	1242753.91	геодезический метод	2.5	-
63	341131.24	1242773.57	геодезический метод	2.5	-
48	341178.03	1242844.72	геодезический метод	2.5	-

План границ объекта



Масштаб 1:20000

Используемые условные знаки и обозначения:

- | | |
|--|---|
| | характерная точка границы объекта землеустройства |
| | граница государственного природного биологического заказника республиканского значения Республики Марий Эл «Марьерский» |
| | граница кадастрового квартала |
| | обозначение кадастрового квартала |



«УТВЕРЖДЕНО
постановлением Правительства
Республики Марий Эл
от 13 июля 1994 г. № 221
(в редакции постановления
Правительства Республики Марий Эл
от 28 июля 2022 г. № 326)

О П И С А Н И Е

**местоположения границ государственного природного
биологического заказника республиканского значения
Республики Марий Эл «Емешевский»**

Раздел 1

Сведения об объекте	
Характеристики объекта	Описание характеристик
1. Местоположение объекта	Республика Марий Эл, Горномарийский район
2. Площадь объекта \pm величина погрешности определения площади ($P \pm \Delta P$), м ²	51333293 \pm 62691
3. Иные характеристики объекта	1. На территории заказника запрещается любая деятельность, если она противоречит целям создания заказника и причиняет вред природным комплексам и их компонентам. 2. Ограничения и запреты установлены Положением о государственном природном биологическом заказнике республиканского значения Республики Марий Эл «Емешевский».

Раздел 2

Сведения о местоположении границ объекта					
1. Система координат МСК-12					
2. Сведения о характерных точках границ объекта					
Обозначение характерных точек границ	Координаты, м		Метод определения координат характерной точки	Средняя квадратическая погрешность положения характерной точки (Mt), м	Описание обозначения точки на местности (при наличии)
	X	Y			
1	2	3	4	5	6
1	327698.48	1181113.19	геодезический метод	2.5	-
2	327691.51	1181214.84	геодезический метод	2.5	-
3	327659.83	1181252.45	геодезический метод	2.5	-
4	327644.00	1181274.23	геодезический метод	2.5	-
5	327653.89	1181325.70	геодезический метод	2.5	-
6	327673.69	1181407.87	геодезический метод	2.5	-
7	327675.67	1181519.73	геодезический метод	2.5	-
8	327650.92	1181624.65	геодезический метод	2.5	-
9	327636.32	1181737.00	геодезический метод	2.5	-
10	327642.07	1181796.37	геодезический метод	2.5	-
11	327639.72	1181838.67	геодезический метод	2.5	-
12	327622.47	1181840.45	геодезический метод	2.5	-

1	2	3	4	5	6
			метод		
13	327605.25	1181819.87	геодезический метод	2.5	-
14	327593.76	1181788.48	геодезический метод	2.5	-
15	327573.91	1181761.89	геодезический метод	2.5	-
16	327515.94	1181722.72	геодезический метод	2.5	-
17	327439.83	1181696.92	геодезический метод	2.5	-
18	327427.95	1181684.54	геодезический метод	2.5	-
19	327424.48	1181626.14	геодезический метод	2.5	-
20	327407.16	1181580.11	геодезический метод	2.5	-
21	327445.77	1181521.71	геодезический метод	2.5	-
22	327439.34	1181484.58	геодезический метод	2.5	-
23	327387.45	1181428.14	геодезический метод	2.5	-
24	327326.98	1181380.15	геодезический метод	2.5	-
25	327269.94	1181381.13	геодезический метод	2.5	-
26	327193.16	1181371.73	геодезический метод	2.5	-
27	327097.33	1181395.49	геодезический метод	2.5	-
28	327053.28	1181444.99	геодезический метод	2.5	-
29	327031.00	1181507.35	геодезический метод	2.5	-
30	326961.26	1181566.02	геодезический метод	2.5	-
31	326917.66	1181579.61	геодезический метод	2.5	-

1	2	3	4	5	6
32	326851.57	1181569.16	геодезический метод	2.5	-
33	326780.07	1181543.98	геодезический метод	2.5	-
34	326737.01	1181548.43	геодезический метод	2.5	-
35	326696.45	1181569.16	геодезический метод	2.5	-
36	326673.16	1181560.80	геодезический метод	2.5	-
37	326647.88	1181522.16	геодезический метод	2.5	-
38	326630.59	1181523.68	геодезический метод	2.5	-
39	326605.57	1181550.36	геодезический метод	2.5	-
40	326590.01	1181550.41	геодезический метод	2.5	-
41	326554.86	1181510.81	геодезический метод	2.5	-
42	326538.19	1181509.62	геодезический метод	2.5	-
43	326539.52	1181528.63	геодезический метод	2.5	-
44	326568.22	1181564.76	геодезический метод	2.5	-
45	326608.70	1181589.53	геодезический метод	2.5	-
46	326676.08	1181611.47	геодезический метод	2.5	-
47	326719.95	1181614.60	геодезический метод	2.5	-
48	326764.38	1181604.39	геодезический метод	2.5	-
49	326764.92	1181610.85	геодезический метод	2.5	-
50	326752.84	1181623.66	геодезический метод	2.5	-
51	326759.00	1181635.35	геодезический	2.5	-

1	2	3	4	5	6
			метод		
52	326802.34	1181638.58	геодезический	2.5	-
			метод		
53	326809.60	1181645.04	геодезический	2.5	-
			метод		
54	326801.80	1181699.96	геодезический	2.5	-
			метод		
55	326796.41	1181707.23	геодезический	2.5	-
			метод		
56	326740.69	1181710.73	геодезический	2.5	-
			метод		
57	326709.73	1181726.88	геодезический	2.5	-
			метод		
58	326705.85	1181744.66	геодезический	2.5	-
			метод		
59	326710.01	1181760.79	геодезический	2.5	-
			метод		
60	326734.50	1181779.91	геодезический	2.5	-
			метод		
61	326748.16	1181801.06	геодезический	2.5	-
			метод		
62	326742.30	1181825.68	геодезический	2.5	-
			метод		
63	326676.62	1181888.13	геодезический	2.5	-
			метод		
64	326599.90	1181981.54	геодезический	2.5	-
			метод		
65	326563.02	1182039.15	геодезический	2.5	-
			метод		
66	326544.98	1182045.08	геодезический	2.5	-
			метод		
67	326528.03	1182042.38	геодезический	2.5	-
			метод		
68	326507.84	1182025.96	геодезический	2.5	-
			метод		
69	326470.41	1181963.77	геодезический	2.5	-
			метод		
70	326468.80	1181934.70	геодезический	2.5	-
			метод		

1	2	3	4	5	6
71	326481.99	1181902.94	геодезический метод	2.5	-
72	326480.22	1181882.54	геодезический метод	2.5	-
73	326458.57	1181855.01	геодезический метод	2.5	-
74	326433.00	1181845.87	геодезический метод	2.5	-
75	326396.92	1181852.60	геодезический метод	2.5	-
76	326368.92	1181867.94	геодезический метод	2.5	-
77	326339.04	1181871.71	геодезический метод	2.5	-
78	326322.09	1181853.40	геодезический метод	2.5	-
79	326299.47	1181818.41	геодезический метод	2.5	-
80	326297.05	1181797.68	геодезический метод	2.5	-
81	326339.04	1181793.37	геодезический метод	2.5	-
82	326371.34	1181781.79	геодезический метод	2.5	-
83	326405.01	1181760.33	геодезический метод	2.5	-
84	326435.41	1181715.57	геодезический метод	2.5	-
85	326454.53	1181652.30	геодезический метод	2.5	-
86	326452.65	1181604.66	геодезический метод	2.5	-
87	326438.38	1181571.00	геодезический метод	2.5	-
88	326410.11	1181540.59	геодезический метод	2.5	-
89	326385.61	1181514.75	геодезический метод	2.5	-
90	326324.23	1181478.67	геодезический	2.5	-

1	2	3	4	5	6
			метод		
91	326273.09	1181484.05	геодезический метод	2.5	-
92	326243.21	1181477.60	геодезический метод	2.5	-
93	326217.90	1181468.17	геодезический метод	2.5	-
94	326189.91	1181472.48	геодезический метод	2.5	-
95	326084.91	1181512.59	геодезический метод	2.5	-
96	326063.11	1181516.90	геодезический метод	2.5	-
97	326043.73	1181504.25	геодезический метод	2.5	-
98	326032.42	1181473.83	геодезический метод	2.5	-
99	326012.23	1181456.05	геодезический метод	2.5	-
100	325971.32	1181445.29	геодезический метод	2.5	-
101	325932.01	1181424.83	геодезический метод	2.5	-
102	325893.78	1181393.06	геодезический метод	2.5	-
103	325873.05	1181391.18	геодезический метод	2.5	-
104	325845.06	1181408.68	геодезический метод	2.5	-
105	325813.03	1181446.91	геодезический метод	2.5	-
106	325793.10	1181447.98	геодезический метод	2.5	-
107	325765.91	1181416.22	геодезический метод	2.5	-
108	325708.30	1181396.29	геодезический метод	2.5	-
109	325683.53	1181396.02	геодезический метод	2.5	-

1	2	3	4	5	6
110	325656.08	1181412.99	геодезический метод	2.5	-
111	325600.35	1181422.68	геодезический метод	2.5	-
112	325570.74	1181435.87	геодезический метод	2.5	-
113	325556.53	1181453.21	геодезический метод	2.5	-
114	325540.59	1181471.67	геодезический метод	2.5	-
115	325536.28	1181497.25	геодезический метод	2.5	-
116	325541.40	1181508.55	геодезический метод	2.5	-
117	325576.13	1181514.21	геодезический метод	2.5	-
118	325608.23	1181514.32	геодезический метод	2.5	-
119	325629.49	1181517.66	геодезический метод	2.5	-
120	325653.92	1181529.01	геодезический метод	2.5	-
121	325717.92	1181531.55	геодезический метод	2.5	-
122	325835.44	1181611.47	геодезический метод	2.5	-
123	325868.88	1181661.19	геодезический метод	2.5	-
124	325888.53	1181673.57	геодезический метод	2.5	-
125	325929.99	1181685.96	геодезический метод	2.5	-
126	325937.53	1181701.03	геодезический метод	2.5	-
127	325929.19	1181739.52	геодезический метод	2.5	-
128	325915.46	1181759.72	геодезический метод	2.5	-
129	325924.07	1181777.49	геодезический	2.5	-

1	2	3	4	5	6
			метод		
130	325957.18	1181788.52	геодезический	2.5	-
			метод		
131	325980.33	1181799.29	геодезический	2.5	-
			метод		
132	326008.86	1181852.33	геодезический	2.5	-
			метод		
133	326038.75	1181914.24	геодезический	2.5	-
			метод		
134	326025.56	1181925.01	геодезический	2.5	-
			метод		
135	326001.60	1181920.43	геодезический	2.5	-
			метод		
136	325978.18	1181895.67	геодезический	2.5	-
			метод		
137	325932.41	1181850.44	геодезический	2.5	-
			метод		
138	325911.96	1181840.48	геодезический	2.5	-
			метод		
139	325855.96	1181843.98	геодезический	2.5	-
			метод		
140	325789.73	1181857.71	геодезический	2.5	-
			метод		
141	325769.54	1181866.05	геодезический	2.5	-
			метод		
142	325746.13	1181863.09	геодезический	2.5	-
			метод		
143	325723.52	1181844.78	геодезический	2.5	-
			метод		
144	325685.55	1181765.37	геодезический	2.5	-
			метод		
145	325646.52	1181709.11	геодезический	2.5	-
			метод		
146	325564.41	1181633.73	геодезический	2.5	-
			метод		
147	325538.30	1181620.81	геодезический	2.5	-
			метод		
148	325507.34	1181609.77	геодезический	2.5	-
			метод		

1	2	3	4	5	6
149	325475.58	1181584.47	геодезический метод	2.5	-
150	325452.70	1181563.47	геодезический метод	2.5	-
151	325440.32	1181557.27	геодезический метод	2.5	-
152	325409.90	1181558.09	геодезический метод	2.5	-
153	325388.09	1181564.27	геодезический метод	2.5	-
154	325367.36	1181553.77	геодезический метод	2.5	-
155	325337.21	1181517.71	геодезический метод	2.5	-
156	325292.52	1181443.94	геодезический метод	2.5	-
157	325240.57	1181344.61	геодезический метод	2.5	-
158	325214.72	1181295.34	геодезический метод	2.5	-
159	325191.84	1181277.85	геодезический метод	2.5	-
160	325156.30	1181268.15	геодезический метод	2.5	-
161	325110.27	1181277.58	геодезический метод	2.5	-
162	325052.66	1181302.34	геодезический метод	2.5	-
163	325003.13	1181321.99	геодезический метод	2.5	-
164	324967.86	1181331.69	геодезический метод	2.5	-
165	324921.29	1181333.57	геодезический метод	2.5	-
166	324797.19	1181322.53	геодезический метод	2.5	-
167	324704.32	1181329.80	геодезический метод	2.5	-
168	324654.25	1181329.80	геодезический	2.5	-

1	2	3	4	5	6
			метод		
169	324612.52	1181320.92	геодезический	2.5	-
			метод		
170	324536.34	1181306.38	геодезический	2.5	-
			метод		
171	324476.84	1181275.69	геодезический	2.5	-
			метод		
172	324449.65	1181233.16	геодезический	2.5	-
			метод		
173	324452.08	1181177.43	геодезический	2.5	-
			метод		
174	324478.50	1181130.43	геодезический	2.5	-
			метод		
175	324513.19	1181118.21	геодезический	2.5	-
			метод		
176	324558.41	1181119.46	геодезический	2.5	-
			метод		
177	324658.70	1181149.23	геодезический	2.5	-
			метод		
178	324716.16	1181145.40	геодезический	2.5	-
			метод		
179	324763.54	1181112.28	геодезический	2.5	-
			метод		
180	324778.08	1181075.40	геодезический	2.5	-
			метод		
181	324793.69	1181010.52	геодезический	2.5	-
			метод		
182	324794.77	1180956.15	геодезический	2.5	-
			метод		
183	324786.16	1180920.88	геодезический	2.5	-
			метод		
184	324767.84	1180896.92	геодезический	2.5	-
			метод		
185	324738.78	1180877.27	геодезический	2.5	-
			метод		
186	324708.09	1180871.08	геодезический	2.5	-
			метод		
187	324636.47	1180870.54	геодезический	2.5	-
			метод		

1	2	3	4	5	6
188	324561.64	1180886.69	геодезический метод	2.5	-
189	324463.38	1180940.26	геодезический метод	2.5	-
190	324386.12	1180971.49	геодезический метод	2.5	-
191	324251.30	1181031.71	геодезический метод	2.5	-
192	324191.76	1181051.98	геодезический метод	2.5	-
193	324105.61	1181050.37	геодезический метод	2.5	-
194	324014.30	1181037.98	геодезический метод	2.5	-
195	323946.15	1180996.45	геодезический метод	2.5	-
196	323905.33	1180968.79	геодезический метод	2.5	-
197	323865.22	1180924.65	геодезический метод	2.5	-
198	323842.60	1180900.15	геодезический метод	2.5	-
199	323834.79	1180871.35	геодезический метод	2.5	-
200	323845.08	1180831.93	геодезический метод	2.5	-
201	323855.79	1180783.86	геодезический метод	2.5	-
202	323878.95	1180736.21	геодезический метод	2.5	-
203	323896.71	1180674.83	геодезический метод	2.5	-
204	323895.64	1180635.25	геодезический метод	2.5	-
205	323883.52	1180604.02	геодезический метод	2.5	-
206	323866.29	1180586.53	геодезический метод	2.5	-
207	323829.14	1180579.80	геодезический	2.5	-

1	2	3	4	5	6
			метод		
208	323795.72	1180592.97	геодезический	2.5	-
			метод		
209	323738.96	1180630.41	геодезический	2.5	-
			метод		
210	323662.53	1180656.43	геодезический	2.5	-
			метод		
211	323615.13	1180659.48	геодезический	2.5	-
			метод		
212	323527.00	1180635.28	геодезический	2.5	-
			метод		
213	323476.07	1180617.26	геодезический	2.5	-
			метод		
214	323449.97	1180598.11	геодезический	2.5	-
			метод		
215	323411.21	1180545.61	геодезический	2.5	-
			метод		
216	323386.44	1180528.92	геодезический	2.5	-
			метод		
217	323340.14	1180515.73	геодезический	2.5	-
			метод		
218	323296.27	1180501.30	геодезический	2.5	-
			метод		
219	323239.72	1180463.50	геодезический	2.5	-
			метод		
220	323199.07	1180430.39	геодезический	2.5	-
			метод		
221	323168.92	1180425.81	геодезический	2.5	-
			метод		
222	323137.42	1180433.08	геодезический	2.5	-
			метод		
223	323082.38	1180466.84	геодезический	2.5	-
			метод		
224	323025.19	1180499.74	геодезический	2.5	-
			метод		
225	322955.44	1180546.15	геодезический	2.5	-
			метод		
226	322894.06	1180592.99	геодезический	2.5	-
			метод		

1	2	3	4	5	6
227	322870.10	1180648.45	геодезический метод	2.5	-
228	322853.61	1180695.61	геодезический метод	2.5	-
229	322834.57	1180734.32	геодезический метод	2.5	-
230	322807.39	1180762.20	геодезический метод	2.5	-
231	322781.53	1180772.81	геодезический метод	2.5	-
232	322756.77	1180770.66	геодезический метод	2.5	-
233	322752.46	1180743.47	геодезический метод	2.5	-
234	322756.46	1180702.66	геодезический метод	2.5	-
235	322757.30	1180665.14	геодезический метод	2.5	-
236	322740.89	1180644.95	геодезический метод	2.5	-
237	322715.85	1180638.75	геодезический метод	2.5	-
238	322683.01	1180648.18	геодезический метод	2.5	-
239	322631.89	1180684.64	геодезический метод	2.5	-
240	322580.97	1180717.54	геодезический метод	2.5	-
241	322535.53	1180748.88	геодезический метод	2.5	-
242	322468.15	1180766.90	геодезический метод	2.5	-
243	322442.34	1180765.27	геодезический метод	2.5	-
244	322393.72	1180781.78	геодезический метод	2.5	-
245	322344.34	1180805.39	геодезический метод	2.5	-
246	322316.08	1180826.12	геодезический	2.5	-

1	2	3	4	5	6
			метод		
247	322291.04	1180861.38	геодезический	2.5	-
			метод		
248	322266.02	1180918.89	геодезический	2.5	-
			метод		
249	322235.05	1180996.52	геодезический	2.5	-
			метод		
250	322219.16	1181007.56	геодезический	2.5	-
			метод		
251	322174.35	1180983.13	геодезический	2.5	-
			метод		
252	322123.17	1180968.68	геодезический	2.5	-
			метод		
253	322101.79	1180966.37	геодезический	2.5	-
			метод		
254	322086.90	1180968.82	геодезический	2.5	-
			метод		
255	322020.22	1180982.79	геодезический	2.5	-
			метод		
256	321936.50	1181036.10	геодезический	2.5	-
			метод		
257	321884.82	1181061.67	геодезический	2.5	-
			метод		
258	321806.91	1181086.54	геодезический	2.5	-
			метод		
259	321751.83	1181107.43	геодезический	2.5	-
			метод		
260	321704.72	1181138.66	геодезический	2.5	-
			метод		
261	321700.14	1181173.66	геодезический	2.5	-
			метод		
262	321690.17	1181220.51	геодезический	2.5	-
			метод		
263	321676.07	1181233.05	геодезический	2.5	-
			метод		
264	321650.22	1181231.49	геодезический	2.5	-
			метод		
265	321633.77	1181211.90	геодезический	2.5	-
			метод		

1	2	3	4	5	6
266	321629.34	1181182.27	геодезический метод	2.5	-
267	321621.26	1181166.66	геодезический метод	2.5	-
268	321584.65	1181149.97	геодезический метод	2.5	-
269	321555.22	1181123.76	геодезический метод	2.5	-
270	321534.85	1181115.53	геодезический метод	2.5	-
271	321494.90	1181123.37	геодезический метод	2.5	-
272	321449.46	1181132.38	геодезический метод	2.5	-
273	321394.61	1181130.81	геодезический метод	2.5	-
274	321348.00	1181119.45	геодезический метод	2.5	-
275	321293.55	1181124.15	геодезический метод	2.5	-
276	321258.10	1181131.93	геодезический метод	2.5	-
277	321195.22	1181135.12	геодезический метод	2.5	-
278	321152.53	1181128.85	геодезический метод	2.5	-
279	321085.54	1181097.47	геодезический метод	2.5	-
280	321010.33	1181061.47	геодезический метод	2.5	-
281	320942.53	1181027.48	геодезический метод	2.5	-
282	320894.21	1181012.00	геодезический метод	2.5	-
283	320848.04	1181008.10	геодезический метод	2.5	-
284	320795.27	1181012.90	геодезический метод	2.5	-
285	320754.53	1181027.00	геодезический	2.5	-

1	2	3	4	5	6
			метод		
286	320723.58	1181043.85	геодезический	2.5	-
			метод		
287	320695.13	1181066.38	геодезический	2.5	-
			метод		
288	320691.07	1181078.31	геодезический	2.5	-
			метод		
289	320692.58	1181088.31	геодезический	2.5	-
			метод		
290	320704.00	1181103.39	геодезический	2.5	-
			метод		
291	320715.72	1181111.87	геодезический	2.5	-
			метод		
292	320718.55	1181125.06	геодезический	2.5	-
			метод		
293	320711.28	1181149.02	геодезический	2.5	-
			метод		
294	320692.03	1181160.20	геодезический	2.5	-
			метод		
295	320659.05	1181165.44	геодезический	2.5	-
			метод		
296	320634.16	1181166.93	геодезический	2.5	-
			метод		
297	320606.06	1181169.20	геодезический	2.5	-
			метод		
298	320572.78	1181188.19	геодезический	2.5	-
			метод		
299	320537.32	1181203.27	геодезический	2.5	-
			метод		
300	320509.90	1181236.18	геодезический	2.5	-
			метод		
301	320510.39	1181324.41	геодезический	2.5	-
			метод		
302	320505.41	1181382.01	геодезический	2.5	-
			метод		
303	320494.91	1181414.32	геодезический	2.5	-
			метод		
304	320483.26	1181423.43	геодезический	2.5	-
			метод		

1	2	3	4	5	6
305	320463.95	1181419.17	геодезический метод	2.5	-
306	320439.72	1181401.94	геодезический метод	2.5	-
307	320411.96	1181377.21	геодезический метод	2.5	-
308	320375.14	1181366.24	геодезический метод	2.5	-
309	320346.04	1181379.60	геодезический метод	2.5	-
310	320332.04	1181414.42	геодезический метод	2.5	-
311	320334.47	1181459.27	геодезический метод	2.5	-
312	320340.66	1181504.24	геодезический метод	2.5	-
313	320353.20	1181557.79	геодезический метод	2.5	-
314	320352.41	1181605.97	геодезический метод	2.5	-
315	320327.34	1181652.98	геодезический метод	2.5	-
316	320289.74	1181710.56	геодезический метод	2.5	-
317	320259.19	1181732.11	геодезический метод	2.5	-
318	320231.36	1181722.29	геодезический метод	2.5	-
319	320200.03	1181668.65	геодезический метод	2.5	-
320	320157.33	1181615.69	геодезический метод	2.5	-
321	320132.56	1181603.30	геодезический метод	2.5	-
322	320097.03	1181600.88	геодезический метод	2.5	-
323	320060.41	1181585.00	геодезический метод	2.5	-
324	320026.77	1181568.03	геодезический	2.5	-

1	2	3	4	5	6
			метод		
325	319949.72	1181580.12	геодезический	2.5	-
			метод		
326	319921.32	1181607.53	геодезический	2.5	-
			метод		
327	319908.31	1181674.64	геодезический	2.5	-
			метод		
328	319913.83	1181753.78	геодезический	2.5	-
			метод		
329	319949.23	1181839.66	геодезический	2.5	-
			метод		
330	319979.29	1181899.38	геодезический	2.5	-
			метод		
331	319998.88	1181938.16	геодезический	2.5	-
			метод		
332	320003.07	1181953.00	геодезический	2.5	-
			метод		
333	319994.19	1181973.73	геодезический	2.5	-
			метод		
334	319978.58	1181994.99	геодезический	2.5	-
			метод		
335	319949.50	1182015.45	геодезический	2.5	-
			метод		
336	319902.91	1182032.96	геодезический	2.5	-
			метод		
337	319864.43	1182025.95	геодезический	2.5	-
			метод		
338	319829.71	1182007.11	геодезический	2.5	-
			метод		
339	319810.32	1181980.19	геодезический	2.5	-
			метод		
340	319808.17	1181933.34	геодезический	2.5	-
			метод		
341	319823.39	1181861.38	геодезический	2.5	-
			метод		
342	319828.90	1181811.67	геодезический	2.5	-
			метод		
343	319826.75	1181776.67	геодезический	2.5	-
			метод		

1	2	3	4	5	6
344	319815.44	1181748.40	геодезический метод	2.5	-
345	319803.05	1181732.78	геодезический метод	2.5	-
346	319777.16	1181717.22	геодезический метод	2.5	-
347	319931.06	1181403.01	геодезический метод	2.5	-
348	319967.54	1181233.44	геодезический метод	2.5	-
349	319975.38	1181005.45	геодезический метод	2.5	-
350	319961.00	1180954.98	геодезический метод	2.5	-
351	320054.82	1180922.89	геодезический метод	2.5	-
352	320062.64	1180913.98	геодезический метод	2.5	-
353	320064.60	1180869.41	геодезический метод	2.5	-
354	320166.25	1180839.11	геодезический метод	2.5	-
355	320162.34	1180823.06	геодезический метод	2.5	-
356	320232.71	1180815.94	геодезический метод	2.5	-
357	320230.77	1180726.81	геодезический метод	2.5	-
358	320244.46	1180721.46	геодезический метод	2.5	-
359	320236.65	1180659.08	геодезический метод	2.5	-
360	320254.24	1180655.51	геодезический метод	2.5	-
361	320242.53	1180584.21	геодезический метод	2.5	-
362	320219.07	1180582.43	геодезический метод	2.5	-
363	320221.04	1180509.35	геодезический	2.5	-

1	2	3	4	5	6
			метод		
364	320180.00	1180500.43	геодезический	2.5	-
			метод		
365	320180.00	1180470.13	геодезический	2.5	-
			метод		
366	320160.46	1180466.56	геодезический	2.5	-
			метод		
367	320164.36	1180441.61	геодезический	2.5	-
			метод		
368	320125.28	1180386.35	геодезический	2.5	-
			метод		
369	320145.00	1180342.65	геодезический	2.5	-
			метод		
370	320216.29	1180355.19	геодезический	2.5	-
			метод		
371	320251.55	1180260.39	геодезический	2.5	-
			метод		
372	320233.14	1180216.51	геодезический	2.5	-
			метод		
373	320280.15	1180113.88	геодезический	2.5	-
			метод		
374	320151.66	1180058.25	геодезический	2.5	-
			метод		
375	320192.40	1179864.75	геодезический	2.5	-
			метод		
376	320227.66	1179647.73	геодезический	2.5	-
			метод		
377	320270.35	1179347.67	геодезический	2.5	-
			метод		
378	320268.00	1179162.76	геодезический	2.5	-
			метод		
379	320194.35	1178886.99	геодезический	2.5	-
			метод		
380	320130.11	1178698.18	геодезический	2.5	-
			метод		
381	320097.21	1178590.85	геодезический	2.5	-
			метод		
382	320135.59	1177916.29	геодезический	2.5	-
			метод		

1	2	3	4	5	6
383	320141.75	1177416.80	геодезический метод	2.5	-
384	320180.58	1177291.92	геодезический метод	2.5	-
385	320274.39	1177332.92	геодезический метод	2.5	-
386	320460.07	1177409.56	геодезический метод	2.5	-
387	320491.34	1177430.95	геодезический метод	2.5	-
388	320520.65	1177470.17	геодезический метод	2.5	-
389	320548.01	1177509.38	геодезический метод	2.5	-
390	320571.46	1177537.90	геодезический метод	2.5	-
391	320594.91	1177548.59	геодезический метод	2.5	-
392	320628.14	1177548.59	геодезический метод	2.5	-
393	320682.85	1177609.20	геодезический метод	2.5	-
394	320688.72	1177607.42	геодезический метод	2.5	-
395	320710.22	1177625.24	геодезический метод	2.5	-
396	320792.32	1177566.42	геодезический метод	2.5	-
397	320819.69	1177553.94	геодезический метод	2.5	-
398	320837.27	1177593.15	геодезический метод	2.5	-
399	320966.28	1177548.59	геодезический метод	2.5	-
400	320964.34	1177532.54	геодезический метод	2.5	-
401	320979.97	1177521.85	геодезический метод	2.5	-
402	320979.97	1177511.16	геодезический	2.5	-

1	2	3	4	5	6
			метод		
403	320985.84	1177509.37	геодезический	2.5	-
			метод		
404	320946.77	1177400.64	геодезический	2.5	-
			метод		
405	320913.54	1177379.25	геодезический	2.5	-
			метод		
406	320854.92	1177275.87	геодезический	2.5	-
			метод		
407	320864.70	1177249.13	геодезический	2.5	-
			метод		
408	320839.30	1177197.44	геодезический	2.5	-
			метод		
409	320786.52	1177218.83	геодезический	2.5	-
			метод		
410	320774.79	1177195.66	геодезический	2.5	-
			метод		
411	320759.16	1177201.00	геодезический	2.5	-
			метод		
412	320739.62	1177167.14	геодезический	2.5	-
			метод		
413	320755.26	1177135.05	геодезический	2.5	-
			метод		
414	320679.04	1177067.31	геодезический	2.5	-
			метод		
415	320637.99	1177102.97	геодезический	2.5	-
			метод		
416	320327.22	1176985.33	геодезический	2.5	-
			метод		
417	320272.44	1176981.48	геодезический	0.1	-
			метод		
418	320295.38	1176928.88	геодезический	2.5	-
			метод		
419	320327.10	1176818.13	геодезический	2.5	-
			метод		
420	320365.92	1176585.99	геодезический	2.5	-
			метод		
421	320428.60	1176189.55	геодезический	2.5	-
			метод		

1	2	3	4	5	6
422	320408.98	1176096.27	геодезический метод	2.5	-
423	320349.86	1175920.83	геодезический метод	2.5	-
424	320394.90	1175917.56	геодезический метод	1.5	-
425	320413.79	1175916.23	геодезический метод	1.5	-
426	320437.66	1175912.51	геодезический метод	2.5	-
427	320438.36	1175912.40	геодезический метод	2.5	-
428	320458.33	1175909.29	геодезический метод	1.5	-
429	320561.92	1175893.13	геодезический метод	1.5	-
430	320602.35	1175886.81	геодезический метод	1.5	-
431	320599.38	1175872.41	геодезический метод	1.5	-
432	320598.99	1175870.52	геодезический метод	2.5	-
433	320598.81	1175869.67	геодезический метод	1.5	-
434	320596.86	1175860.23	геодезический метод	1.5	-
435	320596.37	1175857.83	геодезический метод	1.5	-
436	320594.47	1175848.66	геодезический метод	0.1	-
437	320564.76	1175704.73	геодезический метод	0.1	-
438	320538.53	1175577.65	геодезический метод	0.1	-
439	320520.80	1175492.60	геодезический метод	0.1	-
440	320502.35	1175404.07	геодезический метод	0.1	-
441	320489.76	1175345.06	геодезический	1.5	-

1	2	3	4	5	6
			метод		
442	320473.16	1175288.68	геодезический	1.5	-
			метод		
443	320471.85	1175285.51	геодезический	2.5	-
			метод		
444	320459.75	1175256.28	геодезический	1.5	-
			метод		
445	320441.34	1175218.85	геодезический	1.5	-
			метод		
446	320411.54	1175171.57	геодезический	1.5	-
			метод		
447	320378.22	1175127.13	геодезический	1.5	-
			метод		
448	320354.99	1175097.15	геодезический	1.5	-
			метод		
449	320324.52	1175059.88	геодезический	1.5	-
			метод		
450	320236.86	1174952.64	геодезический	1.5	-
			метод		
451	320155.47	1174851.35	геодезический	7.5	-
			метод		
452	320075.35	1174748.74	геодезический	1.5	-
			метод		
453	319962.72	1174605.63	геодезический	1.5	-
			метод		
454	319889.02	1174513.27	геодезический	1.5	-
			метод		
455	319879.72	1174501.46	геодезический	1.5	-
			метод		
456	319881.35	1174497.74	геодезический	1.5	-
			метод		
457	319799.07	1174393.49	геодезический	1.5	-
			метод		
458	319795.58	1174395.18	геодезический	1.5	-
			метод		
459	319786.85	1174384.24	геодезический	1.5	-
			метод		
460	319711.57	1174286.93	геодезический	1.5	-
			метод		

1	2	3	4	5	6
461	319690.19	1174256.30	геодезический метод	1.5	-
462	319695.62	1174251.15	геодезический метод	1.5	-
463	319685.56	1174231.57	геодезический метод	1.5	-
464	319649.32	1174167.02	геодезический метод	1.5	-
465	319602.22	1174078.38	геодезический метод	1.5	-
466	319592.70	1174083.67	геодезический метод	1.5	-
467	319546.65	1173998.91	геодезический метод	1.5	-
468	319532.16	1173972.74	геодезический метод	1.5	-
469	319536.66	1173965.33	геодезический метод	1.5	-
470	319463.10	1173832.78	геодезический метод	1.5	-
471	319425.43	1173752.18	геодезический метод	0.1	-
472	319394.26	1173692.00	геодезический метод	0.1	-
473	319366.41	1173615.55	геодезический метод	0.1	-
474	319343.51	1173550.60	геодезический метод	0.1	-
475	319315.52	1173454.86	геодезический метод	0.1	-
476	319291.78	1173361.94	геодезический метод	1.5	-
477	319289.80	1173349.11	геодезический метод	1.5	-
478	319288.34	1173339.68	геодезический метод	1.5	-
479	319287.72	1173335.66	геодезический метод	2.5	-
480	319284.30	1173301.94	геодезический	1.5	-

1	2	3	4	5	6
			метод		
481	319284.80	1173272.69	геодезический	1.5	-
			метод		
482	319284.91	1173272.18	геодезический	2.5	-
			метод		
483	319291.34	1173243.22	геодезический	1.5	-
			метод		
484	319302.15	1173213.40	геодезический	1.5	-
			метод		
485	319304.05	1173208.16	геодезический	2.5	-
			метод		
486	319307.05	1173200.15	геодезический	1.5	-
			метод		
487	319329.88	1173139.34	геодезический	1.5	-
			метод		
488	319355.57	1173073.94	геодезический	1.5	-
			метод		
489	319375.20	1173021.66	геодезический	1.5	-
			метод		
490	319398.75	1172961.92	геодезический	1.5	-
			метод		
491	319469.60	1172837.69	геодезический	2.5	-
			метод		
492	319526.08	1172801.15	геодезический	2.5	-
			метод		
493	319617.98	1172742.46	геодезический	2.5	-
			метод		
494	319703.25	1172701.49	геодезический	2.5	-
			метод		
495	319737.57	1172765.71	геодезический	2.5	-
			метод		
496	319887.00	1172690.27	геодезический	2.5	-
			метод		
497	319921.66	1172731.89	геодезический	2.5	-
			метод		
498	319959.74	1172762.45	геодезический	2.5	-
			метод		
499	319970.41	1172754.11	геодезический	2.5	-
			метод		

1	2	3	4	5	6
500	319988.69	1172741.61	геодезический метод	2.5	-
501	319996.30	1172745.77	геодезический метод	2.5	-
502	320034.38	1172718.00	геодезический метод	2.5	-
503	320051.14	1172729.11	геодезический метод	2.5	-
504	320133.40	1172655.49	геодезический метод	2.5	-
505	320162.34	1172644.38	геодезический метод	2.5	-
506	320189.76	1172644.38	геодезический метод	2.5	-
507	320250.67	1172663.82	геодезический метод	2.5	-
508	320273.53	1172629.10	геодезический метод	2.5	-
509	320226.32	1172611.04	геодезический метод	2.5	-
510	320246.12	1172587.43	геодезический метод	2.5	-
511	320291.81	1172602.71	геодезический метод	2.5	-
512	320307.04	1172592.98	геодезический метод	2.5	-
513	320332.94	1172609.65	геодезический метод	2.5	-
514	320348.17	1172592.98	геодезический метод	0.3	-
515	320323.80	1172572.15	геодезический метод	0.3	-
516	320335.99	1172558.25	геодезический метод	0.3	-
517	320355.79	1172545.75	геодезический метод	0.3	-
518	320371.03	1172487.42	геодезический метод	0.3	-
519	320413.69	1172461.02	геодезический	2.5	-

1	2	3	4	5	6
			метод		
520	320463.96	1172399.91	геодезический	0.3	-
			метод		
521	320422.84	1172369.35	геодезический	2.5	-
			метод		
522	320433.51	1172351.29	геодезический	0.3	-
			метод		
523	320393.91	1172302.68	геодезический	0.3	-
			метод		
524	320336.03	1172308.23	геодезический	0.3	-
			метод		
525	320288.83	1172265.18	геодезический	0.3	-
			метод		
526	320320.43	1172196.54	геодезический	2.5	-
			метод		
527	320384.66	1172151.15	геодезический	2.5	-
			метод		
528	320421.20	1172120.14	геодезический	2.5	-
			метод		
529	320448.88	1172061.45	геодезический	2.5	-
			метод		
530	320489.85	1172043.74	геодезический	2.5	-
			метод		
531	320528.60	1172034.88	геодезический	2.5	-
			метод		
532	320552.97	1172003.87	геодезический	2.5	-
			метод		
533	320525.15	1171975.13	геодезический	2.5	-
			метод		
534	320519.29	1171962.68	геодезический	0.3	-
			метод		
535	320520.28	1171951.12	геодезический	2.5	-
			метод		
536	320538.81	1171893.30	геодезический	2.5	-
			метод		
537	320552.47	1171878.19	геодезический	2.5	-
			метод		
538	320572.95	1171868.41	геодезический	2.5	-
			метод		

1	2	3	4	5	6
539	320593.43	1171855.95	геодезический метод	2.5	-
540	320610.02	1171807.04	геодезический метод	2.5	-
541	320598.31	1171802.59	геодезический метод	2.5	-
542	320574.91	1171778.58	геодезический метод	2.5	-
543	320553.47	1171762.57	геодезический метод	2.5	-
544	320528.11	1171758.13	геодезический метод	2.5	-
545	320492.02	1171763.46	геодезический метод	2.5	-
546	320479.35	1171763.46	геодезический метод	2.5	-
547	320474.47	1171751.90	геодезический метод	2.5	-
548	320477.41	1171735.00	геодезический метод	2.5	-
549	320466.67	1171727.89	геодезический метод	2.5	-
550	320429.61	1171719.89	геодезический метод	2.5	-
551	320429.63	1171705.66	геодезический метод	2.5	-
552	320433.52	1171699.43	геодезический метод	2.5	-
553	320433.52	1171692.31	геодезический метод	2.5	-
554	320427.67	1171684.31	геодезический метод	2.5	-
555	320426.70	1171679.87	геодезический метод	2.5	-
556	320431.58	1171671.86	геодезический метод	2.5	-
557	320429.63	1171662.08	геодезический метод	2.5	-
558	320410.13	1171638.96	геодезический	2.5	-

1	2	3	4	5	6
			метод		
559	320408.19	1171615.83	геодезический	2.5	-
			метод		
560	320385.75	1171598.94	геодезический	2.5	-
			метод		
561	320362.40	1171592.17	геодезический	2.5	-
			метод		
562	320325.86	1171568.72	геодезический	2.5	-
			метод		
563	320303.83	1171555.69	геодезический	2.5	-
			метод		
564	320282.52	1171543.78	геодезический	2.5	-
			метод		
565	320259.26	1171536.59	геодезический	2.5	-
			метод		
566	320245.70	1171525.24	геодезический	2.5	-
			метод		
567	320243.21	1171514.72	геодезический	2.5	-
			метод		
568	320246.53	1171508.63	геодезический	2.5	-
			метод		
569	320258.98	1171493.68	геодезический	2.5	-
			метод		
570	320276.97	1171475.69	геодезический	2.5	-
			метод		
571	320293.31	1171458.25	геодезический	2.5	-
			метод		
572	320311.85	1171426.41	геодезический	2.5	-
			метод		
573	320339.27	1171395.96	геодезический	2.5	-
			метод		
574	320369.99	1171365.50	геодезический	2.5	-
			метод		
575	320382.72	1171344.47	геодезический	2.5	-
			метод		
576	320384.94	1171327.30	геодезический	2.5	-
			метод		
577	320376.91	1171296.02	геодезический	2.5	-
			метод		

1	2	3	4	5	6
578	320372.76	1171255.88	геодезический метод	2.5	-
579	320370.54	1171206.33	геодезический метод	2.5	-
580	320373.59	1171183.35	геодезический метод	2.5	-
581	320383.55	1171153.18	геодезический метод	2.5	-
582	320384.94	1171128.53	геодезический метод	2.5	-
583	320378.57	1171103.63	геодезический метод	2.5	-
584	320364.17	1171065.70	геодезический метод	2.5	-
585	320355.04	1171027.50	геодезический метод	2.5	-
586	320358.91	1171013.10	геодезический метод	2.5	-
587	320373.03	1171006.18	геодезический метод	2.5	-
588	320394.35	1171002.86	геодезический метод	2.5	-
589	320422.03	1171001.75	геодезический метод	2.5	-
590	320451.10	1170999.25	геодезический метод	2.5	-
591	320464.39	1171002.86	геодезический метод	2.5	-
592	320478.78	1171016.42	геодезический метод	2.5	-
593	320495.67	1171034.14	геодезический метод	2.5	-
594	320502.03	1171051.02	геодезический метод	2.5	-
595	320499.27	1171061.26	геодезический метод	2.5	-
596	320478.23	1171095.60	геодезический метод	2.5	-
597	320467.99	1171113.31	геодезический	2.5	-

1	2	3	4	5	6
			метод		
598	320448.89	1171157.61	геодезический	2.5	-
			метод		
599	320447.22	1171181.97	геодезический	2.5	-
			метод		
600	320451.38	1171202.18	геодезический	2.5	-
			метод		
601	320466.05	1171217.96	геодезический	2.5	-
			метод		
602	320483.22	1171234.01	геодезический	2.5	-
			метод		
603	320506.47	1171244.80	геодезический	2.5	-
			метод		
604	320536.09	1171252.55	геодезический	2.5	-
			метод		
605	320566.54	1171252.55	геодезический	2.5	-
			метод		
606	320599.76	1171247.02	геодезический	2.5	-
			метод		
607	320616.09	1171232.63	геодезический	2.5	-
			метод		
608	320629.66	1171209.37	геодезический	2.5	-
			метод		
609	320635.75	1171173.66	геодезический	2.5	-
			метод		
610	320642.11	1171139.34	геодезический	2.5	-
			метод		
611	320643.91	1171104.46	геодезический	2.5	-
			метод		
612	320645.58	1171065.70	геодезический	2.5	-
			метод		
613	320647.23	1171035.80	геодезический	2.5	-
			метод		
614	320653.60	1171026.39	геодезический	2.5	-
			метод		
615	320663.84	1171022.78	геодезический	2.5	-
			метод		
616	320706.47	1171008.95	геодезический	2.5	-
			метод		

1	2	3	4	5	6
617	320796.72	1170982.93	геодезический метод	2.5	-
618	320858.17	1170964.10	геодезический метод	2.5	-
619	320867.31	1170953.86	геодезический метод	2.5	-
620	320863.16	1170938.91	геодезический метод	2.5	-
621	320841.84	1170899.04	геодезический метод	2.5	-
622	320825.51	1170869.42	геодезический метод	2.5	-
623	320807.79	1170833.44	геодезический метод	2.5	-
624	320810.01	1170800.77	геодезический метод	2.5	-
625	320818.32	1170763.95	геодезический метод	2.5	-
626	320830.22	1170740.14	геодезический метод	2.5	-
627	320846.28	1170726.02	геодезический метод	2.5	-
628	320898.32	1170698.34	геодезический метод	2.5	-
629	320914.09	1170676.20	геодезический метод	2.5	-
630	320938.73	1170623.32	геодезический метод	2.5	-
631	320965.86	1170561.31	геодезический метод	2.5	-
632	320988.01	1170515.08	геодезический метод	2.5	-
633	321004.62	1170479.09	геодезический метод	2.5	-
634	321003.51	1170462.48	геодезический метод	2.5	-
635	320992.72	1170446.70	геодезический метод	2.5	-
636	320975.83	1170430.09	геодезический	2.5	-

1	2	3	4	5	6
			метод		
637	320949.80	1170413.48	геодезический	2.5	-
			метод		
638	320935.97	1170397.43	геодезический	2.5	-
			метод		
639	320934.03	1170370.58	геодезический	2.5	-
			метод		
640	320939.57	1170344.27	геодезический	2.5	-
			метод		
641	320948.97	1170319.36	геодезический	2.5	-
			метод		
642	320965.31	1170287.52	геодезический	2.5	-
			метод		
643	320990.22	1170269.80	геодезический	2.5	-
			метод		
644	321035.07	1170240.74	геодезический	2.5	-
			метод		
646	321085.03	1170211.67	геодезический	2.5	-
			метод		
647	321111.61	1170217.21	геодезический	2.5	-
			метод		
648	321139.29	1170235.48	геодезический	2.5	-
			метод		
649	321168.09	1170252.09	геодезический	2.5	-
			метод		
650	321196.32	1170264.27	геодезический	2.5	-
			метод		
651	321234.53	1170279.22	геодезический	2.5	-
			метод		
652	321257.78	1170278.67	геодезический	2.5	-
			метод		
653	321289.89	1170268.70	геодезический	2.5	-
			метод		
654	321331.97	1170250.98	геодезический	2.5	-
			метод		
655	321362.42	1170233.81	геодезический	2.5	-
			метод		
656	321387.33	1170230.50	геодезический	2.5	-
			метод		

1	2	3	4	5	6
657	321417.23	1170222.75	геодезический метод	2.5	-
658	321446.02	1170205.02	геодезический метод	2.5	-
659	321451.55	1170182.33	геодезический метод	2.5	-
660	321448.79	1170155.20	геодезический метод	2.5	-
661	321449.90	1170116.44	геодезический метод	2.5	-
662	321470.38	1170097.62	геодезический метод	2.5	-
663	321503.04	1170100.94	геодезический метод	2.5	-
664	321550.66	1170125.86	геодезический метод	2.5	-
665	321591.63	1170146.34	геодезический метод	2.5	-
666	321622.64	1170157.41	геодезический метод	2.5	-
667	321701.81	1170174.02	геодезический метод	2.5	-
668	321713.99	1170186.20	геодезический метод	2.5	-
669	321705.69	1170207.79	геодезический метод	2.5	-
646	321085.03	1170211.67	геодезический метод	2.5	-
670	321696.83	1170241.01	геодезический метод	2.5	-
671	321686.86	1170283.65	геодезический метод	2.5	-
672	321696.28	1170309.12	геодезический метод	2.5	-
673	321717.31	1170326.28	геодезический метод	2.5	-
674	321741.67	1170332.37	геодезический метод	2.5	-
675	321773.78	1170325.73	геодезический	2.5	-

1	2	3	4	5	6
			метод		
676	321812.54	1170304.69	геодезический	2.5	-
			метод		
677	321850.19	1170265.38	геодезический	2.5	-
			метод		
678	321857.39	1170216.65	геодезический	2.5	-
			метод		
679	321842.72	1170190.08	геодезический	2.5	-
			метод		
680	321845.48	1170176.51	геодезический	2.5	-
			метод		
681	321864.59	1170180.39	геодезический	2.5	-
			метод		
682	321871.65	1170192.29	геодезический	2.5	-
			метод		
683	321881.61	1170223.29	геодезический	2.5	-
			метод		
684	321905.97	1170245.45	геодезический	2.5	-
			метод		
685	321945.84	1170266.48	геодезический	2.5	-
			метод		
686	321974.63	1170289.74	геодезический	2.5	-
			метод		
687	321994.55	1170308.56	геодезический	2.5	-
			метод		
688	322028.89	1170314.10	геодезический	2.5	-
			метод		
689	322064.32	1170297.49	геодезический	2.5	-
			метод		
690	322108.61	1170280.88	геодезический	2.5	-
			метод		
691	322136.29	1170289.74	геодезический	2.5	-
			метод		
692	322156.22	1170329.60	геодезический	2.5	-
			метод		
693	322182.80	1170350.64	геодезический	2.5	-
			метод		
694	322219.34	1170391.61	геодезический	2.5	-
			метод		

1	2	3	4	5	6
695	322231.52	1170429.26	геодезический метод	2.5	-
696	322232.63	1170491.27	геодезический метод	2.5	-
697	322217.13	1170514.52	геодезический метод	2.5	-
698	322198.30	1170580.96	геодезический метод	2.5	-
699	322207.16	1170629.69	геодезический метод	2.5	-
700	322247.03	1170680.62	геодезический метод	2.5	-
701	322284.67	1170716.05	геодезический метод	2.5	-
702	322253.65	1170785.74	геодезический метод	2.5	-
703	322171.55	1170842.77	геодезический метод	2.5	-
704	322237.98	1170963.99	геодезический метод	2.5	-
705	322515.55	1170892.68	геодезический метод	2.5	-
706	322560.51	1170898.03	геодезический метод	2.5	-
707	322556.59	1170947.94	геодезический метод	2.5	-
708	322572.22	1170947.94	геодезический метод	2.5	-
709	322588.96	1170968.74	геодезический метод	2.5	-
710	322588.96	1171002.12	геодезический метод	2.5	-
711	322605.11	1171023.65	геодезический метод	2.5	-
712	322634.18	1171010.73	геодезический метод	2.5	-
713	322658.95	1171028.32	геодезический метод	2.5	-
714	322657.84	1171068.19	геодезический	2.5	-

1	2	3	4	5	6
			метод		
715	322724.28	1171332.84	геодезический	2.5	-
			метод		
716	322742.00	1171416.99	геодезический	2.5	-
			метод		
717	322763.03	1171439.14	геодезический	2.5	-
			метод		
718	322817.84	1171491.18	геодезический	2.5	-
			метод		
719	323037.09	1171754.73	геодезический	2.5	-
			метод		
720	323156.69	1171907.53	геодезический	2.5	-
			метод		
721	323294.00	1172086.92	геодезический	2.5	-
			метод		
722	323448.29	1172313.40	геодезический	2.5	-
			метод		
723	323579.91	1172532.77	геодезический	2.5	-
			метод		
724	323655.13	1172667.52	геодезический	2.5	-
			метод		
725	323733.47	1172742.74	геодезический	2.5	-
			метод		
726	323780.47	1172874.36	геодезический	2.5	-
			метод		
727	323874.49	1172996.58	геодезический	2.5	-
			метод		
728	323902.70	1173165.80	геодезический	2.5	-
			метод		
729	323981.04	1173460.39	геодезический	2.5	-
			метод		
730	324122.06	1173886.59	геодезический	2.5	-
			метод		
731	324429.17	1174626.17	геодезический	2.5	-
			метод		
732	324654.81	1175325.01	геодезический	2.5	-
			метод		
733	324766.90	1175610.00	геодезический	2.5	-
			метод		

1	2	3	4	5	6
734	324971.32	1175954.91	геодезический метод	2.5	-
735	325341.11	1176572.27	геодезический метод	2.5	-
736	325679.57	1177079.01	геодезический метод	2.5	-
737	325996.33	1177421.52	геодезический метод	2.5	-
738	326427.92	1178134.25	геодезический метод	2.5	-
739	326669.45	1178536.16	геодезический метод	2.5	-
740	326873.37	1178860.85	геодезический метод	2.5	-
741	327031.77	1179132.62	геодезический метод	2.5	-
742	327306.76	1179668.50	геодезический метод	2.5	-
743	327582.53	1180273.33	геодезический метод	2.5	-
744	327668.74	1180612.98	геодезический метод	2.5	-
1	327698.48	1181113.19	геодезический метод	2.5	-
Вкрапленный участок 1					
745	324385.98	1177071.73	геодезический метод	2.5	-
746	324382.05	1177173.33	геодезический метод	2.5	-
747	324374.21	1177310.58	геодезический метод	2.5	-
748	324380.04	1177487.05	геодезический метод	2.5	-
749	324233.45	1177503.09	геодезический метод	2.5	-
750	324227.59	1177453.18	геодезический метод	2.5	-
751	324301.86	1177446.05	геодезический	2.5	-

1	2	3	4	5	6
			метод		
752	324299.93	1177351.58	геодезический	2.5	-
			метод		
753	324210.02	1177358.71	геодезический	2.5	-
			метод		
754	324208.07	1177333.75	геодезический	2.5	-
			метод		
755	324184.61	1177331.97	геодезический	2.5	-
			метод		
756	324182.66	1177273.15	геодезический	2.5	-
			метод		
757	324204.16	1177267.80	геодезический	2.5	-
			метод		
758	324194.43	1177064.60	геодезический	2.5	-
			метод		
759	324280.44	1177055.68	геодезический	2.5	-
			метод		
760	324276.53	1177020.03	геодезический	2.5	-
			метод		
761	324251.13	1177021.81	геодезический	2.5	-
			метод		
762	324243.31	1177002.21	геодезический	2.5	-
			метод		
763	324215.95	1177000.43	геодезический	2.5	-
			метод		
764	324206.17	1176977.25	геодезический	2.5	-
			метод		
765	324219.86	1176971.91	геодезический	2.5	-
			метод		
766	324217.91	1176957.65	геодезический	2.5	-
			метод		
767	324186.63	1176957.65	геодезический	2.5	-
			метод		
768	324178.82	1176939.82	геодезический	2.5	-
			метод		
769	324262.87	1176911.30	геодезический	2.5	-
			метод		
770	324235.52	1176868.52	геодезический	2.5	-
			метод		

1	2	3	4	5	6
771	324131.91	1176904.17	геодезический метод	2.5	-
772	324098.69	1176900.61	геодезический метод	2.5	-
773	324122.13	1176977.25	геодезический метод	2.5	-
774	324065.44	1177011.12	геодезический метод	2.5	-
775	324043.95	1176955.87	геодезический метод	2.5	-
776	324073.27	1176945.17	геодезический метод	2.5	-
777	324065.46	1176914.87	геодезический метод	2.5	-
778	324012.67	1176930.91	геодезический метод	2.5	-
779	323946.51	1176747.22	геодезический метод	2.5	-
780	323907.16	1176758.01	геодезический метод	2.5	-
781	323899.34	1176734.84	геодезический метод	2.5	-
782	323937.09	1176721.06	геодезический метод	2.5	-
783	323920.85	1176676.01	геодезический метод	2.5	-
784	323907.18	1176635.01	геодезический метод	2.5	-
785	323891.54	1176645.71	геодезический метод	2.5	-
786	323868.09	1176594.02	геодезический метод	2.5	-
787	323899.38	1176565.50	геодезический метод	2.5	-
788	323852.47	1176520.94	геодезический метод	2.5	-
789	323830.97	1176533.42	геодезический метод	2.5	-
790	323823.15	1176522.72	геодезический	2.5	-

1	2	3	4	5	6
			метод		
791	323817.28	1176528.06	геодезический	2.5	-
			метод		
792	323793.84	1176501.33	геодезический	2.5	-
			метод		
793	323784.06	1176506.68	геодезический	2.5	-
			метод		
794	323772.34	1176485.28	геодезический	2.5	-
			метод		
795	323782.11	1176476.38	геодезический	2.5	-
			метод		
796	323782.11	1176451.42	геодезический	2.5	-
			метод		
797	323813.40	1176435.38	геодезический	2.5	-
			метод		
798	323780.16	1176430.03	геодезический	2.5	-
			метод		
799	323784.09	1176371.21	геодезический	2.5	-
			метод		
800	323870.09	1176380.12	геодезический	2.5	-
			метод		
801	323885.73	1176339.12	геодезический	2.5	-
			метод		
802	323872.05	1176333.77	геодезический	2.5	-
			метод		
803	323875.96	1176321.29	геодезический	2.5	-
			метод		
804	323889.65	1176321.29	геодезический	2.5	-
			метод		
805	323891.60	1176296.34	геодезический	2.5	-
			метод		
806	323840.78	1176319.51	геодезический	2.5	-
			метод		
807	323823.19	1176296.34	геодезический	2.5	-
			метод		
808	323846.66	1176226.82	геодезический	2.5	-
			метод		
809	323893.58	1176217.91	геодезический	2.5	-
			метод		

1	2	3	4	5	6
810	323887.72	1176169.78	геодезический метод	2.5	-
811	323866.22	1176112.74	геодезический метод	2.5	-
812	323813.45	1176153.74	геодезический метод	2.5	-
813	323782.17	1176166.22	геодезический метод	2.5	-
814	323784.12	1176178.70	геодезический метод	2.5	-
815	323737.21	1176196.52	геодезический метод	2.5	-
816	323733.30	1176187.61	геодезический метод	2.5	-
817	323746.98	1176182.26	геодезический метод	2.5	-
818	323727.45	1176114.52	геодезический метод	2.5	-
819	323731.36	1176091.35	геодезический метод	2.5	-
820	323827.15	1176055.70	геодезический метод	2.5	-
821	323821.28	1176037.88	геодезический метод	2.5	-
822	323901.43	1176005.79	геодезический метод	2.5	-
823	323944.44	1175980.84	геодезический метод	2.5	-
824	324075.35	1176191.17	геодезический метод	2.5	-
825	324165.23	1176392.59	геодезический метод	2.5	-
826	324380.13	1177028.95	геодезический метод	2.5	-
827	324372.30	1177073.50	геодезический метод	2.5	-
745	324385.98	1177071.73	геодезический метод	2.5	-

1	2	3	4	5	6
Вкрапленный участок 2					
828	321501.40	1180063.70	геодезический метод	2.5	-
829	321388.02	1180101.14	геодезический метод	2.5	-
830	321391.93	1180113.61	геодезический метод	2.5	-
831	321282.46	1180158.18	геодезический метод	2.5	-
832	321262.91	1180147.48	геодезический метод	2.5	-
833	321182.80	1180015.58	геодезический метод	2.5	-
834	321202.36	1179953.19	геодезический метод	2.5	-
835	321163.27	1179956.75	геодезический метод	2.5	-
836	321135.90	1179953.19	геодезический метод	2.5	-
837	321104.63	1179937.15	геодезический метод	2.5	-
838	321089.00	1179901.50	геодезический метод	2.5	-
839	320932.64	1179856.94	геодезический метод	2.5	-
840	320903.32	1179842.68	геодезический метод	2.5	-
841	320883.78	1179837.33	геодезический метод	2.5	-
842	320848.59	1179848.02	геодезический метод	2.5	-
843	320791.91	1179874.76	геодезический метод	2.5	-
844	320774.31	1179871.20	геодезический метод	2.5	-
845	320723.51	1179780.29	геодезический метод	2.5	-
846	320709.83	1179774.95	геодезический	2.5	-

1	2	3	4	5	6
			метод		
847	320643.39	1179653.74	геодезический	2.5	-
			метод		
848	320778.28	1179536.09	геодезический	2.5	-
			метод		
849	320770.47	1179523.61	геодезический	2.5	-
			метод		
850	320793.92	1179507.56	геодезический	2.5	-
			метод		
851	320799.78	1179512.92	геодезический	2.5	-
			метод		
852	320840.84	1179482.61	геодезический	2.5	-
			метод		
853	320831.07	1179457.66	геодезический	2.5	-
			метод		
854	320893.63	1179402.40	геодезический	2.5	-
			метод		
855	320934.66	1179482.61	геодезический	2.5	-
			метод		
856	320958.11	1179482.61	геодезический	2.5	-
			метод		
857	320962.03	1179473.70	геодезический	2.5	-
			метод		
858	320981.58	1179477.26	геодезический	2.5	-
			метод		
859	320981.57	1179498.65	геодезический	2.5	-
			метод		
860	321016.75	1179504.00	геодезический	2.5	-
			метод		
861	321016.74	1179577.08	геодезический	2.5	-
			метод		
862	321112.51	1179612.73	геодезический	2.5	-
			метод		
863	321132.05	1179618.08	геодезический	2.5	-
			метод		
864	321159.42	1179598.47	геодезический	2.5	-
			метод		
865	321198.51	1179637.69	геодезический	2.5	-
			метод		

1	2	3	4	5	6
866	321282.55	1179671.55	геодезический метод	2.5	-
867	321278.64	1179687.60	геодезический метод	2.5	-
868	321444.77	1179735.72	геодезический метод	2.5	-
869	321405.66	1179824.85	геодезический метод	2.5	-
870	321311.84	1179848.02	геодезический метод	2.5	-
871	321327.47	1179889.01	геодезический метод	2.5	-
872	321354.84	1179876.54	геодезический метод	2.5	-
873	321395.89	1179862.28	геодезический метод	2.5	-
874	321444.75	1179851.59	геодезический метод	2.5	-
875	321474.07	1179881.89	геодезический метод	2.5	-
876	321477.96	1179971.01	геодезический метод	2.5	-
828	321501.40	1180063.70	геодезический метод	2.5	-
Вкрапленный участок 3					
877	327500.56	1181148.08	геодезический метод	2.5	-
878	327460.36	1181170.99	геодезический метод	2.5	-
879	327445.28	1181206.11	геодезический метод	2.5	-
880	327374.95	1181213.75	геодезический метод	2.5	-
881	327316.34	1181229.02	геодезический метод	2.5	-
882	327281.16	1181250.40	геодезический метод	2.5	-
883	327232.60	1181236.66	геодезический	2.5	-

1	2	3	4	5	6
			метод		
884	327210.85	1181137.39	геодезический	2.5	-
			метод		
885	327184.06	1181143.50	геодезический	2.5	-
			метод		
886	327174.02	1181087.00	геодезический	2.5	-
			метод		
887	327143.88	1181085.47	геодезический	2.5	-
			метод		
888	327125.42	1181277.89	геодезический	2.5	-
			метод		
889	327004.85	1181277.89	геодезический	2.5	-
			метод		
890	327014.91	1181212.23	геодезический	2.5	-
			метод		
891	326957.97	1181195.43	геодезический	2.5	-
			метод		
892	326976.41	1181129.75	геодезический	2.5	-
			метод		
893	326942.92	1181114.49	геодезический	2.5	-
			метод		
894	326919.47	1181167.94	геодезический	2.5	-
			метод		
895	326884.30	1181161.83	геодезический	2.5	-
			метод		
896	326824.02	1181129.76	геодезический	2.5	-
			метод		
897	326740.30	1181064.10	геодезический	2.5	-
			метод		
898	326743.66	1181048.82	геодезический	2.5	-
			метод		
899	326678.35	1181027.44	геодезический	2.5	-
			метод		
900	326701.80	1180960.25	геодезический	2.5	-
			метод		
901	326688.41	1180955.67	геодезический	2.5	-
			метод		
902	326685.06	1180964.83	геодезический	2.5	-
			метод		

1	2	3	4	5	6
903	326651.57	1180955.67	геодезический метод	2.5	-
904	326654.92	1180943.45	геодезический метод	2.5	-
905	326594.64	1180915.96	геодезический метод	2.5	-
906	326587.94	1180932.76	геодезический метод	2.5	-
907	326591.28	1180935.81	геодезический метод	2.5	-
908	326571.18	1180977.04	геодезический метод	2.5	-
909	326465.69	1180931.24	геодезический метод	0.1	-
910	326405.41	1180899.17	геодезический метод	2.5	-
911	326398.71	1180903.75	геодезический метод	0.1	-
912	326351.83	1180879.31	геодезический метод	0.1	-
913	326355.17	1180870.15	геодезический метод	2.5	-
914	326320.02	1180850.29	геодезический метод	2.5	-
915	326313.32	1180856.41	геодезический метод	2.5	-
916	326276.47	1180836.55	геодезический метод	2.5	-
917	326268.10	1180848.77	геодезический метод	0.1	-
918	326226.24	1180825.87	геодезический метод	0.1	-
919	326221.22	1180828.92	геодезический метод	0.1	-
920	326211.17	1180821.28	геодезический метод	0.1	-
921	326212.84	1180809.06	геодезический метод	0.1	-
922	326165.97	1180778.52	геодезический	0.1	-

1	2	3	4	5	6
			метод		
923	326137.50	1180754.09	геодезический	0.1	-
			метод		
924	326197.80	1180680.78	геодезический	2.5	-
			метод		
925	326147.57	1180648.72	геодезический	2.5	-
			метод		
926	326119.09	1180693.00	геодезический	2.5	-
			метод		
927	326083.92	1180670.10	геодезический	0.1	-
			метод		
928	326088.95	1180662.46	геодезический	0.1	-
			метод		
929	326080.58	1180650.25	геодезический	0.1	-
			метод		
930	326110.73	1180596.79	геодезический	2.5	-
			метод		
931	326015.29	1180525.01	геодезический	2.5	-
			метод		
932	325963.36	1180602.90	геодезический	2.5	-
			метод		
933	325914.81	1180566.25	геодезический	2.5	-
			метод		
934	325926.53	1180550.98	геодезический	2.5	-
			метод		
935	325911.47	1180537.24	геодезический	2.5	-
			метод		
936	325903.09	1180544.87	геодезический	2.5	-
			метод		
937	325877.97	1180528.08	геодезический	2.5	-
			метод		
938	325938.28	1180437.97	геодезический	2.5	-
			метод		
939	325980.14	1180466.99	геодезический	2.5	-
			метод		
940	326137.53	1180592.21	геодезический	2.5	-
			метод		
941	326346.83	1180751.03	геодезический	2.5	-
			метод		

1	2	3	4	5	6
942	326385.35	1180700.64	геодезический метод	2.5	-
943	326526.00	1180795.31	геодезический метод	2.5	-
944	326484.13	1180845.72	геодезический метод	2.5	-
945	326644.88	1180917.49	геодезический метод	2.5	-
946	326673.35	1180856.40	геодезический метод	2.5	-
947	326730.29	1180876.25	геодезический метод	2.5	-
948	326740.34	1180851.82	геодезический метод	2.5	-
949	326909.47	1180911.38	геодезический метод	2.5	-
950	326919.52	1180905.26	геодезический метод	2.5	-
951	327019.98	1180934.28	геодезический метод	2.5	-
952	327011.60	1181006.05	геодезический метод	2.5	-
953	327053.47	1181013.70	геодезический метод	2.5	-
954	327053.46	1181030.49	геодезический метод	2.5	-
955	327071.88	1181033.54	геодезический метод	2.5	-
956	327068.53	1181061.03	геодезический метод	2.5	-
957	327246.03	1181059.50	геодезический метод	2.5	-
958	327249.39	1181025.91	геодезический метод	2.5	-
959	327234.32	1181027.44	геодезический метод	2.5	-
960	327232.65	1181012.17	геодезический метод	2.5	-
961	327222.60	1181012.17	геодезический	2.5	-

1	2	3	4	5	6
			метод		
962	327220.94	1180943.44	геодезический	2.5	-
			метод		
963	327232.66	1180944.97	геодезический	2.5	-
			метод		
964	327232.66	1180958.72	геодезический	2.5	-
			метод		
965	327271.17	1180961.76	геодезический	2.5	-
			метод		
966	327274.52	1180989.25	геодезический	2.5	-
			метод		
967	327339.83	1180990.78	геодезический	2.5	-
			метод		
968	327391.73	1181012.16	геодезический	2.5	-
			метод		
969	327445.32	1181056.45	геодезический	2.5	-
			метод		
970	327460.38	1181079.36	геодезический	2.5	-
			метод		
877	327500.56	1181148.08	геодезический	2.5	-
			метод		
Вкрапленный участок 4					
971	320696.01	1180528.95	геодезический	2.5	-
			метод		
972	320662.78	1180536.08	геодезический	2.5	-
			метод		
973	320676.45	1180589.55	геодезический	2.5	-
			метод		
974	320660.81	1180596.68	геодезический	2.5	-
			метод		
975	320662.77	1180610.94	геодезический	2.5	-
			метод		
976	320678.40	1180610.94	геодезический	2.5	-
			метод		
977	320688.16	1180648.38	геодезический	2.5	-
			метод		
978	320539.61	1180669.76	геодезический	2.5	-
			метод		

1	2	3	4	5	6
979	320570.86	1180785.63	геодезический метод	2.5	-
980	320535.68	1180794.54	геодезический метод	2.5	-
981	320537.63	1180817.72	геодезический метод	2.5	-
982	320568.91	1180817.72	геодезический метод	2.5	-
983	320600.18	1180814.15	геодезический метод	2.5	-
984	320607.99	1180860.50	геодезический метод	2.5	-
985	320615.80	1180885.45	геодезический метод	2.5	-
986	320631.44	1180913.97	геодезический метод	2.5	-
987	320637.29	1180953.19	геодезический метод	2.5	-
988	320643.15	1180987.05	геодезический метод	2.5	-
989	320633.38	1180997.75	геодезический метод	2.5	-
990	320604.05	1181001.31	геодезический метод	2.5	-
991	320572.78	1180997.75	геодезический метод	2.5	-
992	320537.60	1180988.84	геодезический метод	2.5	-
993	320518.05	1180995.97	геодезический метод	2.5	-
994	320504.37	1181004.88	геодезический метод	2.5	-
995	320490.69	1180992.40	геодезический метод	2.5	-
996	320463.33	1180947.84	геодезический метод	2.5	-
997	320447.70	1180917.53	геодезический метод	2.5	-
998	320430.11	1180896.15	геодезический	2.5	-

1	2	3	4	5	6
			метод		
999	320398.86	1180757.11	геодезический	2.5	-
			метод		
1000	320387.14	1180757.11	геодезический	2.5	-
			метод		
1001	320381.28	1180735.72	геодезический	2.5	-
			метод		
1002	320393.01	1180733.94	геодезический	2.5	-
			метод		
1003	320387.15	1180685.81	геодезический	2.5	-
			метод		
1004	320373.47	1180687.60	геодезический	2.5	-
			метод		
1005	320359.80	1180605.60	геодезический	2.5	-
			метод		
1006	320357.85	1180564.60	геодезический	2.5	-
			метод		
1007	320377.40	1180561.03	геодезический	2.5	-
			метод		
1008	320367.65	1180432.70	геодезический	2.5	-
			метод		
1009	320330.51	1180432.70	геодезический	2.5	-
			метод		
1010	320328.57	1180386.35	геодезический	2.5	-
			метод		
1011	320344.20	1180386.35	геодезический	2.5	-
			метод		
1012	320348.11	1180366.74	геодезический	2.5	-
			метод		
1013	320367.66	1180364.96	геодезический	2.5	-
			метод		
1014	320365.73	1180217.01	геодезический	2.5	-
			метод		
1015	320369.65	1180192.05	геодезический	2.5	-
			метод		
1016	320397.03	1180129.67	геодезический	2.5	-
			метод		
1017	320483.02	1180167.10	геодезический	2.5	-
			метод		

1	2	3	4	5	6
1018	320608.10	1180256.23	геодезический метод	2.5	-
1019	320617.87	1180279.40	геодезический метод	2.5	-
1020	320635.44	1180373.87	геодезический метод	2.5	-
1021	320658.90	1180372.09	геодезический метод	2.5	-
1022	320672.57	1180441.61	геодезический метод	2.5	-
1023	320653.02	1180445.17	геодезический метод	2.5	-
1024	320660.83	1180507.55	геодезический метод	2.5	-
1025	320680.38	1180502.21	геодезический метод	2.5	-
1026	320692.10	1180502.21	геодезический метод	2.5	-
971	320696.01	1180528.95	геодезический метод	2.5	-
Вкрапленный участок 5					
1027	321502.51	1173930.09	геодезический метод	2.5	-
1028	321492.72	1174035.25	геодезический метод	2.5	-
1029	321469.26	1174040.61	геодезический метод	2.5	-
1030	321459.48	1174063.77	геодезический метод	2.5	-
1031	321459.48	1174078.03	геодезический метод	2.5	-
1032	321459.47	1174092.29	геодезический метод	2.5	-
1033	321428.20	1174121.53	геодезический метод	2.5	-
1034	321381.28	1174165.38	геодезический метод	2.5	-
1035	321328.51	1174168.95	геодезический	2.5	-

1	2	3	4	5	6
			метод		
1036	321254.22	1174229.55	геодезический	2.5	-
			метод		
1037	321256.17	1174233.12	геодезический	2.5	-
			метод		
1038	321240.53	1174252.73	геодезический	2.5	-
			метод		
1039	321215.11	1174279.47	геодезический	2.5	-
			метод		
1040	321222.28	1174286.00	геодезический	2.5	-
			метод		
1041	321236.60	1174299.07	геодезический	2.5	-
			метод		
1042	321191.65	1174354.33	геодезический	2.5	-
			метод		
1043	321168.19	1174341.85	геодезический	2.5	-
			метод		
1044	321155.97	1174365.92	геодезический	2.5	-
			метод		
1045	321119.31	1174438.11	геодезический	2.5	-
			метод		
1046	321058.72	1174411.37	геодезический	2.5	-
			метод		
1047	321039.17	1174432.76	геодезический	2.5	-
			метод		
1048	321027.44	1174447.02	геодезический	2.5	-
			метод		
1049	321072.39	1174504.06	геодезический	2.5	-
			метод		
1050	321054.78	1174557.53	геодезический	2.5	-
			метод		
1051	320957.05	1174562.89	геодезический	7.5	-
			метод		
1052	320949.24	1174532.59	геодезический	2.5	-
			метод		
1053	320830.02	1174498.72	геодезический	2.5	-
			метод		
1054	320837.84	1174470.20	геодезический	2.5	-
			метод		

1	2	3	4	5	6
1055	320871.07	1174468.42	геодезический метод	2.5	-
1056	320876.94	1174416.72	геодезический метод	2.5	-
1057	320886.72	1174348.99	геодезический метод	2.5	-
1058	320908.23	1174336.51	геодезический метод	2.5	-
1059	320943.43	1174234.91	геодезический метод	2.5	-
1060	320968.84	1174222.43	геодезический метод	2.5	-
1061	320978.63	1174177.87	геодезический метод	2.5	-
1062	321047.05	1174085.17	геодезический метод	2.5	-
1063	321097.88	1174058.44	геодезический метод	2.5	-
1064	321115.47	1174062.00	геодезический метод	2.5	-
1065	321162.39	1174033.48	геодезический метод	2.5	-
1066	321181.93	1174042.39	геодезический метод	2.5	-
1067	321312.92	1173864.14	геодезический метод	2.5	-
1068	321422.37	1173906.92	геодезический метод	2.5	-
1069	321434.10	1173887.31	геодезический метод	2.5	-
1070	321463.42	1173905.14	геодезический метод	2.5	-
1071	321453.65	1173926.52	геодезический метод	2.5	-
1027	321502.51	1173930.09	геодезический метод	2.5	-
Вкрапленный участок 6					
1074	321479.97	1179657.29	геодезический	2.5	-

1	2	3	4	5	6
			метод		
1075	321468.24	1179666.20	геодезический	2.5	-
			метод		
1076	321419.39	1179618.08	геодезический	2.5	-
			метод		
1077	321384.20	1179648.38	геодезический	2.5	-
			метод		
1078	321264.97	1179625.21	геодезический	2.5	-
			метод		
1079	321210.25	1179546.77	геодезический	2.5	-
			метод		
1080	321218.07	1179536.08	геодезический	2.5	-
			метод		
1081	321173.13	1179464.78	геодезический	2.5	-
			метод		
1082	321137.95	1179461.22	геодезический	2.5	-
			метод		
1083	321112.54	1179436.26	геодезический	2.5	-
			метод		
1084	321112.54	1179427.35	геодезический	2.5	-
			метод		
1085	321124.27	1179423.78	геодезический	2.5	-
			метод		
1086	321102.78	1179381.00	геодезический	2.5	-
			метод		
1087	321126.23	1179370.31	геодезический	2.5	-
			метод		
1088	321118.42	1179338.23	геодезический	2.5	-
			метод		
1089	321053.92	1179340.01	геодезический	2.5	-
			метод		
1090	321044.17	1179211.67	геодезический	2.5	-
			метод		
1091	321143.86	1179181.37	геодезический	2.5	-
			метод		
1092	321153.64	1179167.11	геодезический	2.5	-
			метод		
1093	321300.25	1179097.59	геодезический	2.5	-
			метод		

1	2	3	4	5	6
1094	321423.34	1179318.62	геодезический метод	2.5	-
1095	321446.80	1179336.44	геодезический метод	2.5	-
1096	321487.82	1179475.48	геодезический метод	0.3	-
1072	321495.63	1179553.91	геодезический метод	7.5	-
Вкрапленный участок 7					
1097	321115.33	1174851.65	геодезический метод	2.5	-
1098	321011.72	1174885.52	геодезический метод	2.5	-
1099	321017.58	1174919.39	геодезический метод	2.5	-
1100	320931.58	1174935.43	геодезический метод	2.5	-
1101	320931.57	1174974.65	геодезический метод	2.5	-
1102	320841.66	1174944.35	геодезический метод	2.5	-
1103	320833.85	1174883.74	геодезический метод	2.5	-
1104	320781.08	1174885.52	геодезический метод	2.5	-
1105	320775.22	1174824.92	геодезический метод	2.5	-
1106	320628.63	1174823.14	геодезический метод	2.5	-
1107	320630.60	1174739.36	геодезический метод	2.5	-
1108	320718.56	1174737.58	геодезический метод	2.5	-
1109	320718.58	1174656.77	геодезический метод	2.5	-
1110	320718.58	1174616.37	геодезический метод	2.5	-
1111	320800.67	1174623.50	геодезический	2.5	-

1	2	3	4	5	6
			метод		
1112	320812.41	1174609.24	геодезический	2.5	-
			метод		
1113	320848.57	1174611.91	геодезический	2.5	-
			метод		
1114	320957.04	1174619.93	геодезический	2.5	-
			метод		
1115	320963.89	1174620.81	геодезический	2.5	-
			метод		
1116	320970.72	1174621.71	геодезический	2.5	-
			метод		
1117	320976.58	1174660.93	геодезический	2.5	-
			метод		
1118	320992.22	1174657.36	геодезический	2.5	-
			метод		
1119	321003.95	1174647.25	геодезический	2.5	-
			метод		
1120	321027.41	1174627.05	геодезический	2.5	-
			метод		
1121	321064.55	1174593.19	геодезический	2.5	-
			метод		
1122	321084.09	1174657.36	геодезический	2.5	-
			метод		
1123	321056.72	1174691.23	геодезический	2.5	-
			метод		
1124	321105.57	1174766.09	геодезический	2.5	-
			метод		
1097	321115.33	1174851.65	геодезический	2.5	-
			метод		
Вкрапленный участок 8					
1125	321635.21	1175135.06	геодезический	2.5	-
			метод		
1126	321496.41	1175179.63	геодезический	2.5	-
			метод		
1127	321459.29	1175108.33	геодезический	2.5	-
			метод		
1128	321396.74	1175131.50	геодезический	2.5	-
			метод		

1	2	3	4	5	6
1129	321381.11	1175092.28	геодезический метод	2.5	-
1130	321429.98	1175067.33	геодезический метод	2.5	-
1131	321424.12	1175044.16	геодезический метод	2.5	-
1132	321363.53	1175061.99	геодезический метод	2.5	-
1133	321349.84	1175047.73	геодезический метод	2.5	-
1134	321361.58	1175010.29	геодезический метод	2.5	-
1135	321400.67	1174996.03	геодезический метод	2.5	-
1136	321387.00	1174958.60	геодезический метод	2.5	-
1137	321367.46	1174930.08	геодезический метод	2.5	-
1138	321326.41	1174958.60	геодезический метод	2.5	-
1139	321293.18	1174944.34	геодезический метод	2.5	-
1140	321267.77	1174956.81	геодезический метод	2.5	-
1141	321215.00	1174946.12	геодезический метод	2.5	-
1142	321215.02	1174819.56	геодезический метод	2.5	-
1143	321302.97	1174819.56	геодезический метод	2.5	-
1144	321265.85	1174734.00	геодезический метод	2.5	-
1145	321277.59	1174725.09	геодезический метод	2.5	-
1146	321422.22	1174714.40	геодезический метод	2.5	-
1147	321527.75	1174864.13	геодезический метод	2.5	-
1125	321635.21	1175135.06	геодезический	2.5	-

1	2	3	4	5	6
			метод		
Вкрапленный участок 9					
1148	321238.40	1175215.28	геодезический метод	2.5	-
1149	321037.04	1175397.10	геодезический метод	2.5	-
1150	320974.49	1175406.01	геодезический метод	2.5	-
1151	320943.22	1175388.19	геодезический метод	2.5	-
1152	320904.14	1175363.24	геодезический метод	2.5	-
1153	320870.91	1175329.37	геодезический метод	2.5	-
1154	320861.14	1175318.67	геодезический метод	2.5	-
1155	320843.55	1175307.98	геодезический метод	2.5	-
1156	320804.47	1175277.68	геодезический метод	2.5	-
1157	320773.20	1175225.98	геодезический метод	2.5	-
1158	320816.21	1175184.99	геодезический метод	2.5	-
1159	320806.44	1175167.16	геодезический метод	2.5	-
1160	320845.54	1175127.95	геодезический метод	2.5	-
1161	320861.17	1175119.03	геодезический метод	2.5	-
1162	320839.69	1175078.03	геодезический метод	2.5	-
1163	320863.14	1175069.12	геодезический метод	2.5	-
1164	320884.64	1175108.34	геодезический метод	2.5	-
1165	320921.78	1175086.95	геодезический метод	2.5	-

1	2	3	4	5	6
1166	320951.08	1175172.50	геодезический метод	2.5	-
1167	320947.16	1175204.59	геодезический метод	2.5	-
1168	320976.48	1175190.33	геодезический метод	2.5	-
1169	321011.67	1175181.42	геодезический метод	2.5	-
1170	321005.83	1175083.38	геодезический метод	2.5	-
1171	321031.24	1175065.55	геодезический метод	2.5	-
1172	321140.71	1175026.34	геодезический метод	2.5	-
1173	321179.78	1175090.50	геодезический метод	2.5	-
1174	321134.82	1175126.16	геодезический метод	2.5	-
1175	321148.50	1175142.20	геодезический метод	2.5	-
1176	321164.14	1175135.07	геодезический метод	2.5	-
1177	321177.82	1175154.68	геодезический метод	2.5	-
1178	321171.95	1175168.94	геодезический метод	2.5	-
1148	321238.40	1175215.28	геодезический метод	2.5	-
Вкрапленный участок 10					
1179	327606.07	1181123.64	геодезический метод	2.5	-
1180	327599.39	1180996.89	геодезический метод	2.5	-
1181	327589.34	1180969.40	геодезический метод	2.5	-
1182	327569.28	1180847.23	геодезический метод	2.5	-
1183	327578.21	1180845.19	геодезический	2.5	-

1	2	3	4	5	6
			метод		
1184	327582.67	1180844.17	геодезический	2.5	-
			метод		
1185	327575.97	1180818.21	геодезический	2.5	-
			метод		
1186	327568.44	1180821.65	геодезический	2.5	-
			метод		
1187	327565.93	1180822.79	геодезический	2.5	-
			метод		
1188	327564.92	1180819.13	геодезический	2.5	-
			метод		
1189	327560.91	1180804.47	геодезический	2.5	-
			метод		
1190	327570.96	1180801.41	геодезический	2.5	-
			метод		
1191	327567.61	1180781.56	геодезический	2.5	-
			метод		
1192	327559.23	1180783.09	геодезический	2.5	-
			метод		
1193	327534.69	1180696.54	геодезический	2.5	-
			метод		
1194	327522.42	1180653.28	геодезический	2.5	-
			метод		
1195	327514.05	1180633.94	геодезический	2.5	-
			метод		
1196	327497.31	1180595.25	геодезический	2.5	-
			метод		
1197	327511.83	1180588.12	геодезический	2.5	-
			метод		
1198	327519.08	1180584.55	геодезический	2.5	-
			метод		
1199	327505.69	1180557.07	геодезический	2.5	-
			метод		
1200	327499.55	1180559.62	геодезический	2.5	-
			метод		
1201	327487.27	1180564.71	геодезический	2.5	-
			метод		
1202	327432.02	1180502.09	геодезический	2.5	-
			метод		

1	2	3	4	5	6
1203	327373.42	1180382.98	геодезический метод	2.5	-
1204	327343.28	1180391.75	геодезический метод	2.5	-
1205	327252.85	1180418.10	геодезический метод	2.5	-
1206	327266.23	1180471.55	геодезический метод	2.5	-
1207	327388.49	1180441.00	геодезический метод	2.5	-
1208	327393.52	1180453.23	геодезический метод	2.5	-
1209	327326.52	1180491.41	геодезический метод	2.5	-
1210	327331.54	1180504.13	геодезический метод	2.5	-
1211	327341.59	1180529.58	геодезический метод	2.5	-
1212	327341.58	1180547.91	геодезический метод	2.5	-
1213	327353.30	1180567.76	геодезический метод	2.5	-
1214	327351.63	1180586.09	геодезический метод	2.5	-
1215	327385.10	1180670.08	геодезический метод	2.5	-
1216	327463.81	1180647.17	геодезический метод	2.5	-
1217	327470.84	1180661.83	геодезический метод	2.5	-
1218	327475.53	1180671.61	геодезический метод	2.5	-
1219	327456.27	1180676.19	геодезический метод	2.5	-
1220	327437.01	1180680.77	геодезический метод	2.5	-
1221	327437.01	1180685.86	геодезический метод	2.5	-
1222	327437.01	1180696.04	геодезический	2.5	-

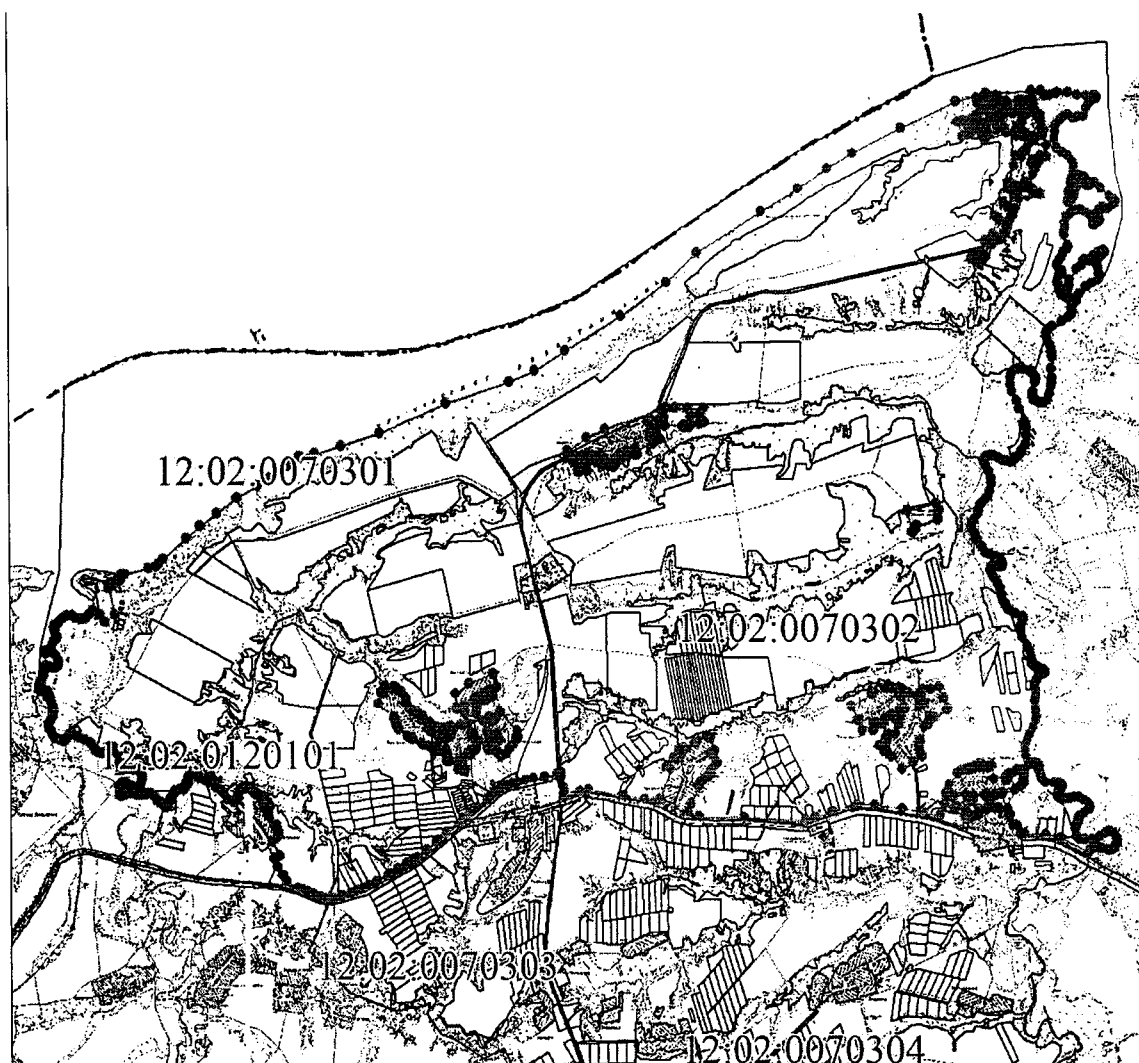
1	2	3	4	5	6
			метод		
1223	327385.09	1180706.73	геодезический	2.5	-
			метод		
1224	327400.15	1180772.40	геодезический	2.5	-
			метод		
1225	327431.97	1180767.81	геодезический	2.5	-
			метод		
1226	327450.39	1180809.05	геодезический	2.5	-
			метод		
1227	327468.80	1180802.94	геодезический	2.5	-
			метод		
1228	327492.24	1180845.70	геодезический	2.5	-
			метод		
1229	327468.79	1180868.61	геодезический	2.5	-
			метод		
1230	327467.11	1180896.10	геодезический	2.5	-
			метод		
1231	327450.36	1180908.31	геодезический	2.5	-
			метод		
1232	327488.87	1180973.98	геодезический	2.5	-
			метод		
1233	327510.64	1180970.93	геодезический	2.5	-
			метод		
1234	327522.36	1180990.78	геодезический	2.5	-
			метод		
1235	327579.29	1180978.56	геодезический	2.5	-
			метод		
1236	327591.00	1181076.30	геодезический	2.5	-
			метод		
1237	327577.60	1181079.36	геодезический	2.5	-
			метод		
1238	327579.28	1181109.90	геодезический	2.5	-
			метод		
1239	327592.67	1181108.37	геодезический	2.5	-
			метод		
1240	327592.67	1181123.64	геодезический	2.5	-
			метод		
1179	327606.07	1181123.64	геодезический	2.5	-
			метод		

1	2	3	4	5	6
Вкрапленный участок 11					
1241	323397.33	1180041.66	геодезический метод	2.5	-
1242	323334.29	1180077.05	геодезический метод	2.5	-
1243	323308.85	1180057.15	геодезический метод	2.5	-
1244	323240.29	1180061.56	геодезический метод	2.5	-
1245	323172.84	1179831.54	геодезический метод	2.5	-
1246	323133.03	1179818.27	геодезический метод	2.5	-
1247	323105.38	1179792.84	геодезический метод	2.5	-
1248	323106.76	1179780.12	геодезический метод	2.5	-
1249	323324.34	1179723.17	геодезический метод	2.5	-
1241	323397.33	1180041.66	геодезический метод	2.5	-
Вкрапленный участок 12					
1250	327313.55	1180817.08	геодезический метод	2.5	-
1251	327254.20	1180834.59	геодезический метод	2.5	-
1252	327169.54	1180593.27	геодезический метод	2.5	-
1253	327227.92	1180575.75	геодезический метод	2.5	-
1254	327252.26	1180642.90	геодезический метод	2.5	-
1255	327281.45	1180731.45	геодезический метод	2.5	-
1250	327313.55	1180817.08	геодезический метод	2.5	-

1	2	3	4	5	6
Вкрапленный участок 13					
1256	327384.59	1180353.90	геодезический метод	2.5	-
1257	327234.74	1180405.48	геодезический метод	2.5	-
1258	327211.39	1180347.09	геодезический метод	7.5	-
1259	327361.23	1180291.63	геодезический метод	2.5	-
1256	327384.59	1180353.90	геодезический метод	2.5	-
Вкрапленный участок 14					
1260	327626.26	1180572.34	геодезический метод	2.5	-
1261	327571.00	1180578.45	геодезический метод	2.5	-
1262	327559.28	1180514.30	геодезический метод	2.5	-
1263	327577.71	1180512.27	геодезический метод	2.5	-
1264	327614.55	1180508.20	геодезический метод	2.5	-
1260	327626.26	1180572.34	геодезический метод	2.5	-
Вкрапленный участок 15					
1265	326668.28	1181129.76	геодезический метод	2.5	-
1266	326638.13	1181209.18	геодезический метод	2.5	-
1267	326614.68	1181198.49	геодезический метод	2.5	-
1268	326646.52	1181120.60	геодезический метод	2.5	-
1269	326651.96	1181122.89	геодезический метод	2.5	-
1265	326668.28	1181129.76	геодезический метод	2.5	-




1	2	3	4	5	6
Вкрапленный участок 16					
1270	327641.30	1180735.75	геодезический метод	2.5	-
1271	327589.39	1180738.80	геодезический метод	2.5	-
1272	327591.07	1180715.89	геодезический метод	2.5	-
1273	327639.63	1180714.37	геодезический метод	2.5	-
1270	327641.30	1180735.75	геодезический метод	2.5	-
Вкрапленный участок 17					
1274	327631.27	1180653.27	геодезический метод	2.5	-
1275	327594.42	1180657.86	геодезический метод	2.5	-
1276	327592.76	1180630.37	геодезический метод	2.5	-
1277	327627.92	1180627.31	геодезический метод	2.5	-
1274	327631.27	1180653.27	геодезический метод	2.5	-

План границ объекта



Масштаб 1:70000

Используемые условные знаки и обозначения:

	характерная точка границы объекта землеустройства
	граница государственного природного биологического заказника республиканского значения Республики Марий Эл «Емешевский»
	граница кадастрового квартала
02:0070301	обозначение кадастрового квартала



«УТВЕРЖДЕНО
постановлением Правительства
Республики Марий Эл
от 12 марта 1997 г. № 64
(в редакции постановления
Правительства Республики Марий Эл
от 28 июля 2022 г. № 326)

О П И С А Н И Е

**местоположения границ государственного природного
биологического заказника республиканского значения
Республики Марий Эл «Горное Заделье»**

Раздел 1

Сведения об объекте	
Характеристики объекта	Описание характеристик
1. Местоположение объекта	Республика Марий Эл, Куженерский район
2. Площадь объекта \pm величина погрешности определения площади ($P \pm \Delta P$), м ²	5802663 \pm 8431
3. Иные характеристики объекта	1. На территории заказника запрещается любая деятельность, если она противоречит целям создания заказника и причиняет вред природным комплексам и их компонентам. 2. Ограничения и запреты установлены Положением о государственном природном комплексном заказнике республиканского значения Республики Марий Эл «Горное Заделье».

Раздел 2

Сведения о местоположении границ объекта					
1. Система координат МСК-12					
2. Сведения о характерных точках границ объекта					
Обозначение характерных точек границ	Координаты, м		Метод определения координат характерной точки	Средняя квадратическая погрешность положения характерной точки (Mt), м	Описание обозначения точки на местности (при наличии)
	X	Y			
1	2	3	4	5	6
1	391165.78	1340813.58	геодезический метод	2.5	-
2	390908.46	1341162.17	геодезический метод	2.5	-
3	390663.59	1341488.16	геодезический метод	2.5	-
4	390646.52	1341746.19	геодезический метод	2.5	-
5	390639.36	1341838.70	геодезический метод	2.5	-
6	390511.45	1341880.25	геодезический метод	2.5	-
7	390507.70	1341881.47	геодезический метод	2.5	-
8	390411.62	1341816.03	геодезический метод	2.5	-
9	390273.77	1341773.52	геодезический метод	2.5	-
10	390197.52	1341811.67	геодезический метод	2.5	-
11	390022.58	1341899.20	геодезический метод	2.5	-
12	389968.28	1342110.68	геодезический метод	2.5	-

1	2	3	4	5	6
13	389977.99	1342114.26	геодезический метод	2.5	-
14	390104.43	1342117.38	геодезический метод	2.5	-
15	390116.17	1342211.82	геодезический метод	2.5	-
16	390116.52	1342224.98	геодезический метод	2.5	-
17	390140.54	1342231.08	геодезический метод	2.5	-
18	390161.48	1342251.59	геодезический метод	2.5	-
19	390170.27	1342269.26	геодезический метод	2.5	-
20	390165.12	1342289.12	геодезический метод	2.5	-
21	390198.87	1342325.94	геодезический метод	2.5	-
22	390158.34	1342541.59	геодезический метод	2.5	-
23	390136.91	1342638.00	геодезический метод	2.5	-
24	390118.17	1342791.53	геодезический метод	2.5	-
25	390051.22	1342912.94	геодезический метод	2.5	-
26	389943.21	1343088.79	геодезический метод	2.5	-
27	389939.64	1343186.99	геодезический метод	2.5	-
28	389935.18	1343439.62	геодезический метод	2.5	-
29	389931.16	1343573.51	геодезический метод	2.5	-
30	389926.70	1343700.27	геодезический метод	2.5	-
31	389930.45	1343796.72	геодезический метод	2.5	-

1	2	3	4	5	6
32	389925.69	1343852.46	геодезический метод	2.5	-
33	389926.92	1343900.92	геодезический метод	2.5	-
34	389925.35	1344013.09	геодезический метод	2.5	-
35	389915.78	1344151.12	геодезический метод	2.5	-
36	389862.53	1344233.96	геодезический метод	2.5	-
37	389959.85	1344333.09	геодезический метод	2.5	-
38	390003.49	1344404.22	геодезический метод	2.5	-
39	390101.65	1344429.68	геодезический метод	2.5	-
40	390334.09	1344648.79	геодезический метод	2.5	-
41	390239.70	1345044.63	геодезический метод	2.5	-
42	390142.02	1345429.36	геодезический метод	2.5	-
43	390093.18	1345621.06	геодезический метод	2.5	-
44	390102.76	1345800.96	геодезический метод	2.5	-
45	390106.38	1345973.54	геодезический метод	2.5	-
46	390100.63	1346184.60	геодезический метод	2.5	-
47	390100.75	1346264.71	геодезический метод	2.5	-
48	390100.91	1346366.46	геодезический метод	2.5	-
49	390054.45	1346374.31	геодезический метод	2.5	-
50	390043.59	1346454.68	геодезический метод	2.5	-

1	2	3	4	5	6
51	390005.60	1346453.71	геодезический метод	2.5	-
52	389989.01	1346455.56	геодезический метод	2.5	-
53	389989.57	1346440.50	геодезический метод	2.5	-
54	389987.03	1346341.80	геодезический метод	2.5	-
55	390001.56	1346267.26	геодезический метод	2.5	-
56	389984.04	1346174.98	геодезический метод	2.5	-
57	389969.00	1345999.75	геодезический метод	2.5	-
58	389935.12	1345926.43	геодезический метод	2.5	-
59	389939.12	1345862.46	геодезический метод	2.5	-
60	389903.63	1345724.33	геодезический метод	2.5	-
61	389896.17	1345606.12	геодезический метод	2.5	-
62	389878.86	1345483.58	геодезический метод	2.5	-
63	389879.53	1345415.64	геодезический метод	2.5	-
64	389885.26	1345399.58	геодезический метод	2.5	-
65	389907.63	1345369.34	геодезический метод	2.5	-
66	389908.85	1345350.94	геодезический метод	2.5	-
67	389903.02	1345333.29	геодезический метод	2.5	-
68	389875.28	1345295.06	геодезический метод	2.5	-
69	389872.55	1345272.61	геодезический метод	2.5	-

1	2	3	4	5	6
70	389905.25	1345243.03	геодезический метод	2.5	-
71	389908.96	1345225.86	геодезический метод	2.5	-
72	389899.32	1345196.77	геодезический метод	2.5	-
73	389944.02	1345165.18	геодезический метод	2.5	-
74	389962.94	1345094.92	геодезический метод	2.5	-
75	389964.13	1345066.72	геодезический метод	2.5	-
76	389952.31	1344915.71	геодезический метод	2.5	-
77	389987.72	1344856.56	геодезический метод	2.5	-
78	389986.43	1344836.58	геодезический метод	2.5	-
79	389948.30	1344831.14	геодезический метод	2.5	-
80	389912.53	1344811.86	геодезический метод	2.5	-
81	389897.16	1344740.65	геодезический метод	2.5	-
82	389887.20	1344703.78	геодезический метод	2.5	-
83	389876.66	1344677.55	геодезический метод	2.5	-
84	389855.47	1344645.02	геодезический метод	2.5	-
85	389817.69	1344610.40	геодезический метод	2.5	-
86	389793.73	1344592.47	геодезический метод	2.5	-
87	389766.09	1344580.78	геодезический метод	2.5	-
88	389707.52	1344544.26	геодезический метод	2.5	-

1	2	3	4	5	6
89	389682.20	1344513.86	геодезический метод	2.5	-
90	389604.93	1344457.18	геодезический метод	2.5	-
91	389576.50	1344411.24	геодезический метод	2.5	-
92	389541.33	1344324.35	геодезический метод	2.5	-
93	389524.78	1344309.38	геодезический метод	2.5	-
94	389507.39	1344266.44	геодезический метод	2.5	-
95	389522.46	1344203.55	геодезический метод	2.5	-
96	389518.77	1344150.51	геодезический метод	2.5	-
97	389462.42	1344054.70	геодезический метод	2.5	-
98	389450.95	1344004.99	геодезический метод	2.5	-
99	389480.54	1343946.70	геодезический метод	2.5	-
100	389484.63	1343916.81	геодезический метод	2.5	-
101	389450.17	1343844.98	геодезический метод	2.5	-
102	389470.25	1343815.17	геодезический метод	2.5	-
103	389505.76	1343785.83	геодезический метод	2.5	-
104	389509.75	1343771.67	геодезический метод	2.5	-
105	389554.82	1343706.33	геодезический метод	2.5	-
106	389549.01	1343669.28	геодезический метод	2.5	-
107	389552.36	1343635.37	геодезический метод	2.5	-

1	2	3	4	5	6
108	389528.48	1343596.53	геодезический метод	2.5	-
109	389516.21	1343530.92	геодезический метод	2.5	-
110	389490.29	1343509.89	геодезический метод	2.5	-
111	389511.63	1343458.39	геодезический метод	2.5	-
112	389507.23	1343408.51	геодезический метод	2.5	-
113	389549.28	1343382.82	геодезический метод	2.5	-
114	389527.85	1343367.26	геодезический метод	2.5	-
115	389511.12	1343364.24	геодезический метод	2.5	-
116	389507.78	1343351.05	геодезический метод	2.5	-
117	389520.51	1343330.74	геодезический метод	2.5	-
118	389544.16	1343317.58	геодезический метод	2.5	-
119	389549.72	1343296.97	геодезический метод	2.5	-
120	389548.97	1343276.43	геодезический метод	2.5	-
121	389564.02	1343255.53	геодезический метод	2.5	-
122	389567.20	1343233.12	геодезический метод	2.5	-
123	389552.37	1343193.97	геодезический метод	2.5	-
124	389553.04	1343180.51	геодезический метод	2.5	-
125	389571.98	1343159.25	геодезический метод	2.5	-
126	389576.32	1343137.01	геодезический метод	2.5	-

1	2	3	4	5	6
127	389593.35	1343123.05	геодезический метод	2.5	-
128	389605.20	1343102.43	геодезический метод	2.5	-
129	389608.21	1343086.08	геодезический метод	2.5	-
130	389602.71	1343058.29	геодезический метод	2.5	-
131	389605.31	1343045.44	геодезический метод	2.5	-
132	389625.05	1343007.10	геодезический метод	2.5	-
133	389622.82	1342993.47	геодезический метод	2.5	-
134	389606.07	1342962.55	геодезический метод	2.5	-
135	389600.89	1342938.59	геодезический метод	2.5	-
136	389606.41	1342926.98	геодезический метод	2.5	-
137	389627.00	1342908.99	геодезический метод	2.5	-
138	389630.85	1342894.50	геодезический метод	2.5	-
139	389623.26	1342836.22	геодезический метод	2.5	-
140	389654.97	1342835.51	геодезический метод	2.5	-
141	389670.96	1342842.42	геодезический метод	2.5	-
142	389708.76	1342846.81	геодезический метод	2.5	-
143	389725.75	1342817.01	геодезический метод	2.5	-
144	389706.82	1342756.79	геодезический метод	2.5	-
145	389708.88	1342735.99	геодезический метод	2.5	-

1	2	3	4	5	6
146	389725.59	1342690.39	геодезический метод	2.5	-
147	389731.36	1342651.32	геодезический метод	2.5	-
148	389728.88	1342630.89	геодезический метод	2.5	-
149	389721.72	1342619.27	геодезический метод	2.5	-
150	389711.47	1342618.40	геодезический метод	2.5	-
151	389690.67	1342623.89	геодезический метод	2.5	-
152	389668.11	1342619.97	геодезический метод	2.5	-
153	389661.32	1342612.58	геодезический метод	2.5	-
154	389661.88	1342604.45	геодезический метод	2.5	-
155	389670.85	1342594.14	геодезический метод	2.5	-
156	389671.52	1342534.24	геодезический метод	2.5	-
157	389682.65	1342527.31	геодезический метод	2.5	-
158	389685.15	1342514.91	геодезический метод	2.5	-
159	389683.47	1342486.57	геодезический метод	2.5	-
160	389718.71	1342454.43	геодезический метод	2.5	-
161	389725.75	1342428.25	геодезический метод	2.5	-
162	389710.58	1342393.67	геодезический метод	2.5	-
163	389707.64	1342366.48	геодезический метод	2.5	-
164	389754.75	1342308.78	геодезический метод	2.5	-

1	2	3	4	5	6
165	389758.53	1342279.25	геодезический метод	2.5	-
166	389753.32	1342261.96	геодезический метод	2.5	-
167	389745.73	1342255.04	геодезический метод	2.5	-
168	389743.29	1342222.58	геодезический метод	2.5	-
169	389755.96	1342190.42	геодезический метод	2.5	-
170	389757.20	1342159.16	геодезический метод	2.5	-
171	389778.20	1342125.66	геодезический метод	2.5	-
172	389779.73	1342095.55	геодезический метод	2.5	-
173	389771.53	1342066.88	геодезический метод	2.5	-
174	389797.85	1341986.68	геодезический метод	2.5	-
175	389788.93	1341959.78	геодезический метод	2.5	-
176	389790.17	1341932.44	геодезический метод	2.5	-
177	389809.20	1341915.75	геодезический метод	2.5	-
178	389828.73	1341894.25	геодезический метод	2.5	-
179	389839.38	1341872.30	геодезический метод	2.5	-
180	389836.70	1341857.37	геодезический метод	2.5	-
181	389850.17	1341840.11	геодезический метод	2.5	-
182	389861.57	1341833.02	геодезический метод	2.5	-
183	389869.09	1341817.18	геодезический метод	2.5	-

1	2	3	4	5	6
184	389860.32	1341786.23	геодезический метод	2.5	-
185	389868.53	1341767.16	геодезический метод	2.5	-
186	389913.19	1341762.36	геодезический метод	2.5	-
187	389926.66	1341754.91	геодезический метод	2.5	-
188	389953.43	1341723.48	геодезический метод	2.5	-
189	390004.07	1341717.88	геодезический метод	2.5	-
190	390027.72	1341699.22	геодезический метод	2.5	-
191	390039.16	1341653.75	геодезический метод	2.5	-
192	390093.42	1341595.84	геодезический метод	2.5	-
193	390110.67	1341505.50	геодезический метод	2.5	-
194	390094.90	1341505.44	геодезический метод	2.5	-
195	390040.00	1341441.65	геодезический метод	2.5	-
196	389993.10	1341361.32	геодезический метод	2.5	-
197	389986.05	1341334.06	геодезический метод	2.5	-
198	389984.72	1341282.88	геодезический метод	2.5	-
199	389954.70	1341215.35	геодезический метод	2.5	-
200	389923.77	1341175.25	геодезический метод	2.5	-
201	389894.36	1341147.62	геодезический метод	2.5	-
202	389855.60	1341129.88	геодезический метод	2.5	-

1	2	3	4	5	6
203	389829.83	1341110.88	геодезический метод	2.5	-
204	389760.14	1341040.86	геодезический метод	2.5	-
205	389693.92	1340942.78	геодезический метод	2.5	-
206	389664.71	1340887.59	геодезический метод	2.5	-
207	389670.08	1340848.10	геодезический метод	2.5	-
208	389668.26	1340829.29	геодезический метод	2.5	-
209	389646.94	1340797.16	геодезический метод	2.5	-
210	389613.74	1340728.61	геодезический метод	2.5	-
211	389571.59	1340673.91	геодезический метод	2.5	-
212	390174.99	1340028.55	геодезический метод	2.5	-
213	390930.03	1340638.85	геодезический метод	2.5	-
1	391165.78	1340813.58	геодезический метод	2.5	-
214	390100.97	1341511.25	геодезический метод	2.5	-
215	390086.90	1341591.22	геодезический метод	2.5	-
216	390033.72	1341650.78	геодезический метод	2.5	-
217	390022.41	1341695.77	геодезический метод	2.5	-
218	390001.71	1341712.10	геодезический метод	2.5	-
219	389950.41	1341717.77	геодезический метод	2.5	-
220	389922.80	1341750.19	геодезический метод	2.5	-

1	2	3	4	5	6
221	389911.34	1341756.52	геодезический метод	2.5	-
222	389888.32	1341744.83	геодезический метод	2.5	-
223	389921.77	1341722.73	геодезический метод	2.5	-
224	389976.49	1341698.00	геодезический метод	2.5	-
225	389984.20	1341682.19	геодезический метод	2.5	-
226	390006.08	1341665.98	геодезический метод	2.5	-
227	390004.05	1341660.30	геодезический метод	2.5	-
228	389991.90	1341658.27	геодезический метод	2.5	-
229	389966.77	1341674.49	геодезический метод	2.5	-
230	389954.60	1341676.92	геодезический метод	2.5	-
231	389919.34	1341664.76	геодезический метод	2.5	-
232	389874.34	1341667.20	геодезический метод	2.5	-
233	389848.80	1341685.03	геодезический метод	2.5	-
234	389830.16	1341724.35	геодезический метод	2.5	-
235	389806.65	1341749.89	геодезический метод	2.5	-
236	389792.05	1341783.53	геодезический метод	2.5	-
237	389781.52	1341861.36	геодезический метод	2.5	-
238	389782.33	1341880.42	геодезический метод	2.5	-
239	389790.84	1341883.66	геодезический метод	2.5	-

1	2	3	4	5	6
240	389806.25	1341870.69	геодезический метод	2.5	-
241	389842.32	1341804.61	геодезический метод	2.5	-
242	389854.89	1341801.37	геодезический метод	2.5	-
243	389862.71	1341816.64	геодезический метод	2.5	-
244	389856.90	1341828.86	геодезический метод	2.5	-
245	389846.09	1341835.58	геодезический метод	2.5	-
246	389830.32	1341855.78	геодезический метод	2.5	-
247	389833.13	1341871.44	геодезический метод	2.5	-
248	389823.71	1341890.85	геодезический метод	2.5	-
249	389808.10	1341900.94	геодезический метод	2.5	-
250	389784.29	1341929.62	геодезический метод	2.5	-
251	389781.71	1341960.71	геодезический метод	2.5	-
252	389791.53	1341986.69	геодезический метод	2.5	-
253	389775.59	1342034.55	геодезический метод	2.5	-
254	389764.49	1342021.46	геодезический метод	2.5	-
255	389761.26	1342001.91	геодезический метод	2.5	-
256	389763.02	1341992.78	геодезический метод	2.5	-
257	389759.34	1341985.38	геодезический метод	2.5	-
258	389753.46	1341986.90	геодезический метод	2.5	-

1	2	3	4	5	6
259	389741.70	1342018.67	геодезический метод	2.5	-
260	389713.46	1342150.44	геодезический метод	2.5	-
261	389700.81	1342163.97	геодезический метод	2.5	-
262	389697.28	1342172.79	геодезический метод	2.5	-
263	389700.62	1342194.59	геодезический метод	2.5	-
264	389657.72	1342169.84	геодезический метод	2.5	-
265	389642.43	1342183.96	геодезический метод	2.5	-
266	389650.08	1342208.08	геодезический метод	2.5	-
267	389698.32	1342245.73	геодезический метод	2.5	-
268	389713.61	1342228.08	геодезический метод	2.5	-
269	389725.22	1342231.02	геодезический метод	2.5	-
270	389729.34	1342224.55	геодезический метод	2.5	-
271	389735.22	1342179.85	геодезический метод	2.5	-
272	389746.99	1342161.02	геодезический метод	2.5	-
273	389745.22	1342146.91	геодезический метод	2.5	-
274	389741.10	1342130.44	геодезический метод	2.5	-
275	389748.76	1342106.32	геодезический метод	2.5	-
276	389758.16	1342095.73	геодезический метод	2.5	-
277	389773.69	1342096.25	геодезический метод	2.5	-

1	2	3	4	5	6
278	389772.28	1342123.79	геодезический метод	2.5	-
279	389751.27	1342157.33	геодезический метод	2.5	-
280	389750.01	1342189.17	геодезический метод	2.5	-
281	389737.21	1342221.66	геодезический метод	2.5	-
282	389739.92	1342257.87	геодезический метод	2.5	-
283	389748.05	1342265.27	геодезический метод	2.5	-
284	389752.41	1342279.75	геодезический метод	2.5	-
285	389749.02	1342306.31	геодезический метод	2.5	-
286	389701.40	1342364.63	геодезический метод	2.5	-
287	389704.71	1342395.23	геодезический метод	2.5	-
288	389719.41	1342428.74	геодезический метод	2.5	-
289	389713.37	1342451.18	геодезический метод	2.5	-
290	389677.30	1342484.06	геодезический метод	2.5	-
291	389677.25	1342498.34	геодезический метод	2.5	-
292	389677.28	1342523.59	геодезический метод	2.5	-
293	389665.55	1342530.88	геодезический метод	2.5	-
294	389603.76	1342539.76	геодезический метод	2.5	-
295	389572.30	1342539.76	геодезический метод	2.5	-
296	389460.45	1342558.41	геодезический метод	2.5	-

1	2	3	4	5	6
297	389395.21	1342565.40	геодезический метод	2.5	-
298	389338.12	1342524.62	геодезический метод	2.5	-
299	389292.68	1342497.82	геодезический метод	2.5	-
300	389321.80	1342427.92	геодезический метод	2.5	-
301	389341.61	1342395.29	геодезический метод	2.5	-
302	389335.79	1342339.37	геодезический метод	2.5	-
303	389341.61	1342302.09	геодезический метод	2.5	-
304	389311.32	1342228.69	геодезический метод	2.5	-
305	389263.55	1342222.86	геодезический метод	2.5	-
306	389254.23	1342187.91	геодезический метод	2.5	-
307	389269.38	1342138.97	геодезический метод	2.5	-
308	389240.26	1342127.32	геодезический метод	2.5	-
309	389274.04	1342074.89	геодезический метод	2.5	-
310	389186.66	1342041.10	геодезический метод	2.5	-
311	389119.09	1342017.80	геодезический метод	2.5	-
312	389093.45	1342070.23	геодезический метод	2.5	-
313	389079.47	1342073.72	геодезический метод	2.5	-
314	389058.50	1342045.76	геодезический метод	2.5	-
315	389028.21	1342078.38	геодезический метод	2.5	-

1	2	3	4	5	6
316	389004.91	1342055.08	геодезический метод	2.5	-
317	388983.94	1342083.04	геодезический метод	2.5	-
318	388964.13	1342065.56	геодезический метод	2.5	-
319	388948.98	1342091.20	геодезический метод	2.5	-
320	388898.88	1342079.54	геодезический метод	2.5	-
321	388808.01	1342092.36	геодезический метод	2.5	-
322	388764.90	1342070.22	геодезический метод	2.5	-
323	388735.67	1342090.59	геодезический метод	2.5	-
324	388691.50	1342085.37	геодезический метод	2.5	-
325	388671.69	1342058.57	геодезический метод	2.5	-
326	388644.90	1342058.57	геодезический метод	2.5	-
327	388629.75	1342076.04	геодезический метод	2.5	-
328	388592.47	1342049.25	геодезический метод	2.5	-
329	388551.01	1342049.80	геодезический метод	2.5	-
330	388502.75	1342030.61	геодезический метод	2.5	-
331	388461.88	1342045.14	геодезический метод	2.5	-
332	388457.22	1342023.59	геодезический метод	2.5	-
333	388540.53	1341999.12	геодезический метод	2.5	-
334	388585.96	1342011.94	геодезический метод	2.5	-

1	2	3	4	5	6
335	388580.72	1341988.05	геодезический метод	2.5	-
336	388706.65	1341909.44	геодезический метод	2.5	-
337	388741.59	1341949.05	геодезический метод	2.5	-
338	388791.60	1341923.98	геодезический метод	2.5	-
339	388881.32	1341869.22	геодезический метод	2.5	-
340	388899.38	1341839.50	геодезический метод	2.5	-
341	388894.22	1341813.91	геодезический метод	2.5	-
342	388862.77	1341801.09	геодезический метод	2.5	-
343	388873.16	1341776.59	геодезический метод	2.5	-
344	388858.10	1341748.66	геодезический метод	2.5	-
345	388888.40	1341748.66	геодезический метод	2.5	-
346	388875.58	1341699.73	геодезический метод	2.5	-
347	388911.70	1341671.76	геодезический метод	2.5	-
348	388944.23	1341692.71	геодезический метод	2.5	-
349	388978.11	1341699.73	геодезический метод	2.5	-
350	389011.90	1341662.45	геодезический метод	2.5	-
351	389065.49	1341643.80	геодезический метод	2.5	-
352	389108.51	1341650.76	геодезический метод	2.5	-
353	389142.88	1341684.55	геодезический метод	2.5	-

1	2	3	4	5	6
354	389219.20	1341703.20	геодезический метод	2.5	-
355	389317.65	1341707.86	геодезический метод	2.5	-
356	389379.98	1341731.16	геодезический метод	2.5	-
357	389474.44	1341734.69	геодезический метод	2.5	-
358	389484.92	1341667.11	геодезический метод	2.5	-
359	389465.12	1341499.34	геодезический метод	2.5	-
360	389422.01	1341464.39	геодезический метод	2.5	-
361	389360.26	1341470.21	геодезический метод	2.5	-
362	389315.98	1341486.52	геодезический метод	2.5	-
363	389292.69	1341460.89	геодезический метод	2.5	-
364	389297.34	1341420.11	геодезический метод	2.5	-
365	389279.86	1341403.79	геодезический метод	2.5	-
366	389249.58	1341436.42	геодезический метод	2.5	-
367	389230.94	1341404.96	геодезический метод	2.5	-
368	389199.47	1341431.75	геодезический метод	2.5	-
369	389091.03	1341347.54	геодезический метод	2.5	-
370	389062.49	1341306.76	геодезический метод	2.5	-
371	389027.04	1341298.94	геодезический метод	2.5	-
372	389017.72	1341268.64	геодезический метод	2.5	-

1	2	3	4	5	6
373	389050.34	1341227.87	геодезический метод	2.5	-
374	389420.84	1340928.44	геодезический метод	2.5	-
375	389461.63	1340912.13	геодезический метод	2.5	-
376	389474.44	1340888.83	геодезический метод	2.5	-
377	389420.84	1340849.22	геодезический метод	2.5	-
378	389343.95	1340766.50	геодезический метод	2.5	-
379	389325.31	1340721.05	геодезический метод	2.5	-
380	389265.89	1340663.97	геодезический метод	2.5	-
381	389233.27	1340637.17	геодезический метод	2.5	-
382	389199.48	1340606.88	геодезический метод	2.5	-
383	389198.32	1340582.41	геодезический метод	2.5	-
384	389157.53	1340555.61	геодезический метод	2.5	-
385	389096.96	1340527.65	геодезический метод	2.5	-
386	389068.41	1340545.12	геодезический метод	2.5	-
387	389045.69	1340591.73	геодезический метод	2.5	-
388	389030.54	1340569.00	геодезический метод	2.5	-
389	389023.55	1340531.14	геодезический метод	2.5	-
390	389041.03	1340506.09	геодезический метод	2.5	-
391	389035.78	1340490.95	геодезический метод	2.5	-

1	2	3	4	5	6
392	388975.78	1340482.79	геодезический метод	2.5	-
393	388971.71	1340462.40	геодезический метод	2.5	-
394	388940.84	1340465.31	геодезический метод	2.5	-
395	388930.93	1340450.75	геодезический метод	2.5	-
396	388936.17	1340391.92	геодезический метод	2.5	-
397	388902.39	1340332.50	геодезический метод	2.5	-
398	388841.22	1340317.93	геодезический метод	2.5	-
399	388824.33	1340301.04	геодезический метод	2.5	-
400	388789.96	1340294.63	геодезический метод	2.5	-
401	388763.16	1340260.26	геодезический метод	2.5	-
402	388683.35	1340247.45	геодезический метод	2.5	-
403	388650.73	1340213.08	геодезический метод	2.5	-
404	388618.11	1340222.40	геодезический метод	2.5	-
405	388566.84	1340190.36	геодезический метод	2.5	-
406	388559.85	1340168.80	геодезический метод	2.5	-
407	388536.55	1340179.29	геодезический метод	2.5	-
408	388515.59	1340153.66	геодезический метод	2.5	-
409	388475.97	1340163.56	геодезический метод	2.5	-
410	388459.66	1340136.18	геодезический метод	2.5	-

1	2	3	4	5	6
411	388446.84	1340081.43	геодезический метод	2.5	-
412	388414.80	1340051.13	геодезический метод	2.5	-
413	388332.66	1340015.01	геодезический метод	2.5	-
414	388197.52	1339948.61	геодезический метод	2.5	-
415	388157.33	1339941.03	геодезический метод	2.5	-
416	388113.05	1339963.17	геодезический метод	2.5	-
417	388077.52	1340002.78	геодезический метод	2.5	-
418	388094.99	1340080.26	геодезический метод	2.5	-
419	388047.22	1340053.47	геодезический метод	2.5	-
420	388013.44	1340088.42	геодезический метод	2.5	-
421	388015.19	1340139.10	геодезический метод	2.5	-
422	387991.88	1340127.45	геодезический метод	2.5	-
423	387982.56	1340075.02	геодезический метод	2.5	-
424	387993.63	1340024.92	геодезический метод	2.5	-
425	388033.25	1339964.34	геодезический метод	2.5	-
426	388108.97	1339893.85	геодезический метод	2.5	-
427	388047.80	1339858.90	геодезический метод	2.5	-
428	388071.11	1339831.51	геодезический метод	2.5	-
429	387980.23	1339763.36	геодезический метод	2.5	-

1	2	3	4	5	6
430	387931.89	1339708.01	геодезический метод	2.5	-
431	387881.21	1339682.39	геодезический метод	2.5	-
432	387851.50	1339680.05	геодезический метод	2.5	-
433	387848.00	1339657.92	геодезический метод	2.5	-
434	387857.32	1339638.70	геодезический метод	2.5	-
435	387841.59	1339617.14	геодезический метод	2.5	-
436	387852.08	1339605.49	геодезический метод	2.5	-
437	387892.85	1339636.37	геодезический метод	2.5	-
438	387950.23	1339673.76	геодезический метод	2.5	-
439	387969.46	1339700.12	геодезический метод	2.5	-
440	387995.72	1339721.24	геодезический метод	2.5	-
441	388016.70	1339749.35	геодезический метод	2.5	-
442	388044.71	1339773.98	геодезический метод	2.5	-
443	388086.74	1339798.63	геодезический метод	2.5	-
444	388111.22	1339830.26	геодезический метод	2.5	-
445	388132.22	1339851.37	геодезический метод	2.5	-
446	388153.24	1339863.70	геодезический метод	2.5	-
447	388170.73	1339879.52	геодезический метод	2.5	-
448	388186.50	1339888.33	геодезический метод	2.5	-

1	2	3	4	5	6
449	388216.30	1339890.16	геодезический метод	2.5	-
450	388249.59	1339906.02	геодезический метод	2.5	-
451	388293.40	1339918.41	геодезический метод	2.5	-
452	388354.73	1339937.85	геодезический метод	2.5	-
453	388329.76	1339911.91	геодезический метод	2.5	-
454	388256.94	1339885.69	геодезический метод	2.5	-
455	388244.12	1339869.38	геодезический метод	2.5	-
456	388258.69	1339859.48	геодезический метод	2.5	-
457	388314.61	1339881.03	геодезический метод	2.5	-
458	388347.82	1339879.87	геодезический метод	2.5	-
459	388392.09	1339917.73	геодезический метод	2.5	-
460	388467.23	1339941.61	геодезический метод	2.5	-
461	388498.11	1339940.45	геодезический метод	2.5	-
462	388544.71	1339975.40	геодезический метод	2.5	-
463	388638.50	1340004.52	геодезический метод	2.5	-
464	388678.11	1340030.74	геодезический метод	2.5	-
465	388727.04	1340039.48	геодезический метод	2.5	-
466	388735.78	1339985.30	геодезический метод	2.5	-
467	388741.03	1339920.64	геодезический метод	2.5	-

1	2	3	4	5	6
468	388716.56	1339894.43	геодезический метод	2.5	-
469	388745.69	1339795.98	геодезический метод	2.5	-
470	388800.45	1339781.41	геодезический метод	2.5	-
471	388787.63	1339754.03	геодезический метод	2.5	-
472	388815.01	1339754.61	геодезический метод	2.5	-
473	388815.01	1339733.64	геодезический метод	2.5	-
474	388764.33	1339720.83	геодезический метод	2.5	-
475	388775.40	1339691.70	геодезический метод	2.5	-
476	388819.67	1339639.85	геодезический метод	2.5	-
477	388807.44	1339592.08	геодезический метод	2.5	-
478	388770.16	1339579.26	геодезический метод	2.5	-
479	388797.53	1339532.08	геодезический метод	2.5	-
480	388831.33	1339508.20	геодезический метод	2.5	-
481	388859.28	1339552.47	геодезический метод	2.5	-
482	388856.96	1339598.49	геодезический метод	2.5	-
483	388882.59	1339595.00	геодезический метод	2.5	-
484	388872.69	1339543.15	геодезический метод	2.5	-
485	388863.95	1339512.86	геодезический метод	2.5	-
486	388839.48	1339465.09	геодезический метод	2.5	-

1	2	3	4	5	6
487	388948.41	1339539.13	геодезический метод	2.5	-
488	388938.04	1339684.36	геодезический метод	2.5	-
489	388912.91	1339855.31	геодезический метод	2.5	-
490	388904.04	1339970.78	геодезический метод	2.5	-
491	388892.63	1340039.78	геодезический метод	2.5	-
492	388883.05	1340105.76	геодезический метод	2.5	-
493	388998.71	1340137.62	геодезический метод	2.5	-
494	389077.51	1340186.92	геодезический метод	2.5	-
495	389163.69	1340325.68	геодезический метод	2.5	-
496	389216.97	1340411.48	геодезический метод	2.5	-
497	389227.78	1340439.87	геодезический метод	2.5	-
498	389247.03	1340460.96	геодезический метод	2.5	-
499	389285.55	1340489.12	геодезический метод	2.5	-
500	389313.57	1340504.98	геодезический метод	2.5	-
501	389334.57	1340526.08	геодезический метод	2.5	-
502	389359.08	1340543.68	геодезический метод	2.5	-
503	389399.37	1340559.55	геодезический метод	2.5	-
504	389443.16	1340580.71	геодезический метод	2.5	-
505	389488.72	1340600.12	геодезический метод	2.5	-

1	2	3	4	5	6
506	389516.75	1340612.46	геодезический метод	2.5	-
507	389537.75	1340633.56	геодезический метод	2.5	-
508	389566.84	1340677.56	геодезический метод	2.5	-
509	389608.61	1340731.78	геодезический метод	2.5	-
510	389641.72	1340800.14	геодезический метод	2.5	-
511	389662.43	1340831.36	геодезический метод	2.5	-
512	389664.04	1340847.99	геодезический метод	2.5	-
513	389658.50	1340888.69	геодезический метод	2.5	-
514	389688.77	1340945.87	геодезический метод	2.5	-
515	389755.48	1341044.69	геодезический метод	2.5	-
516	389825.90	1341115.43	геодезический метод	2.5	-
517	389852.54	1341135.08	геодезический метод	2.5	-
518	389890.97	1341152.66	геодезический метод	2.5	-
519	389917.10	1341178.24	геодезический метод	2.5	-
520	389949.51	1341218.45	геодезический метод	2.5	-
521	389978.76	1341284.23	геодезический метод	2.5	-
522	389980.08	1341334.90	геодезический метод	2.5	-
523	389987.50	1341363.63	геодезический метод	2.5	-
524	390035.09	1341445.15	геодезический метод	2.5	-

1	2	3	4	5	6
525	390092.14	1341511.43	геодезический метод	2.5	-
214	390100.97	1341511.25	геодезический метод	2.5	-
526	389981.61	1344855.08	геодезический метод	2.5	-
527	389944.27	1344912.97	геодезический метод	2.5	-
528	389947.07	1344950.21	геодезический метод	2.5	-
529	389956.73	1345067.27	геодезический метод	2.5	-
530	389956.97	1345094.00	геодезический метод	2.5	-
531	389938.79	1345161.53	геодезический метод	2.5	-
532	389930.48	1345156.10	геодезический метод	2.5	-
533	389904.09	1345178.46	геодезический метод	2.5	-
534	389877.50	1345186.31	геодезический метод	2.5	-
535	389867.83	1345184.29	геодезический метод	2.5	-
536	389848.29	1345159.12	геодезический метод	2.5	-
537	389843.26	1345157.71	геодезический метод	2.5	-
538	389838.37	1345161.84	геодезический метод	2.5	-
539	389838.57	1345182.28	геодезический метод	2.5	-
540	389842.42	1345197.39	геодезический метод	2.5	-
541	389841.19	1345232.45	геодезический метод	2.5	-
542	389832.13	1345260.65	геодезический метод	2.5	-

1	2	3	4	5	6
543	389818.42	1345279.39	геодезический метод	2.5	-
544	389819.64	1345298.33	геодезический метод	2.5	-
545	389826.08	1345312.83	геодезический метод	2.5	-
546	389845.83	1345326.53	геодезический метод	2.5	-
547	389850.56	1345338.42	геодезический метод	2.5	-
548	389852.58	1345354.74	геодезический метод	2.5	-
549	389852.37	1345378.30	геодезический метод	2.5	-
550	389863.85	1345394.42	геодезический метод	2.5	-
551	389876.90	1345404.50	геодезический метод	2.5	-
552	389873.54	1345414.57	геодезический метод	2.5	-
553	389872.85	1345483.97	геодезический метод	2.5	-
554	389875.14	1345502.80	геодезический метод	2.5	-
555	389860.43	1345501.00	геодезический метод	2.5	-
556	389850.46	1345509.05	геодезический метод	2.5	-
557	389848.45	1345520.34	геодезический метод	2.5	-
558	389850.46	1345570.90	геодезический метод	2.5	-
559	389857.71	1345580.17	геодезический метод	2.5	-
560	389865.41	1345583.60	геодезический метод	2.5	-
561	389885.16	1345579.97	геодезический метод	2.5	-

1	2	3	4	5	6
562	389890.20	1345606.73	геодезический метод	2.5	-
563	389897.16	1345726.23	геодезический метод	2.5	-
564	389903.37	1345750.20	геодезический метод	2.5	-
565	389890.02	1345759.37	геодезический метод	2.5	-
566	389875.82	1345770.45	геодезический метод	2.5	-
567	389874.21	1345787.27	геодезический метод	2.5	-
568	389869.78	1345803.19	геодезический метод	2.5	-
569	389874.41	1345824.95	геодезический метод	2.5	-
570	389888.11	1345835.62	геодезический метод	2.5	-
571	389906.34	1345847.71	геодезический метод	2.5	-
572	389911.58	1345857.18	геодезический метод	2.5	-
573	389912.39	1345889.01	геодезический метод	2.5	-
574	389919.23	1345917.62	геодезический метод	2.5	-
575	389930.82	1345972.81	геодезический метод	2.5	-
576	389940.28	1346057.83	геодезический метод	2.5	-
577	389950.56	1346169.85	геодезический метод	2.5	-
578	389941.09	1346216.99	геодезический метод	2.5	-
579	389933.03	1346294.35	геодезический метод	2.5	-
580	389928.51	1346367.08	геодезический метод	2.5	-

1	2	3	4	5	6
581	389922.06	1346404.35	геодезический метод	2.5	-
582	389915.82	1346434.97	геодезический метод	2.5	-
583	389905.64	1346464.23	геодезический метод	2.5	-
584	389866.12	1346427.12	геодезический метод	2.5	-
585	389842.55	1346406.81	геодезический метод	2.5	-
586	389835.84	1346386.55	геодезический метод	2.5	-
587	389832.59	1346327.49	геодезический метод	2.5	-
588	389827.63	1346280.23	геодезический метод	2.5	-
589	389819.22	1346270.09	геодезический метод	2.5	-
590	389814.19	1346254.89	геодезический метод	2.5	-
591	389820.98	1346236.34	геодезический метод	2.5	-
592	389827.76	1346219.49	геодезический метод	2.5	-
593	389827.78	1346205.99	геодезический метод	2.5	-
594	389814.35	1346177.26	геодезический метод	2.5	-
595	389804.29	1346146.87	геодезический метод	2.5	-
596	389806.05	1346116.50	геодезический метод	2.5	-
597	389799.34	1346101.30	геодезический метод	2.5	-
598	389801.08	1346069.25	геодезический метод	2.5	-
599	389789.38	1346018.60	геодезический метод	2.5	-

1	2	3	4	5	6
600	389789.44	1345993.28	геодезический метод	2.5	-
601	389786.14	1345957.85	геодезический метод	2.5	-
602	389781.11	1345939.27	геодезический метод	2.5	-
603	389776.10	1345913.95	геодезический метод	2.5	-
604	389769.44	1345873.44	геодезический метод	2.5	-
605	389755.99	1345856.53	геодезический метод	2.5	-
606	389749.27	1345843.01	геодезический метод	2.5	-
607	389739.25	1345792.37	геодезический метод	2.5	-
608	389729.19	1345767.03	геодезический метод	2.5	-
609	389719.15	1345726.51	геодезический метод	2.5	-
610	389717.50	1345709.64	геодезический метод	2.5	-
611	389714.17	1345687.69	геодезический метод	2.5	-
612	389699.06	1345655.60	геодезический метод	2.5	-
613	389685.67	1345603.25	геодезический метод	2.5	-
614	389680.67	1345572.87	геодезический метод	2.5	-
615	389673.96	1345557.67	геодезический метод	2.5	-
616	389658.78	1345557.63	геодезический метод	2.5	-
617	389648.64	1345566.04	геодезический метод	2.5	-
618	389630.05	1345579.50	геодезический метод	2.5	-

1	2	3	4	5	6
619	389613.19	1345577.77	геодезический метод	2.5	-
620	389609.90	1345537.26	геодезический метод	2.5	-
621	389613.36	1345496.77	геодезический метод	2.5	-
622	389608.41	1345446.15	геодезический метод	2.5	-
623	389646.27	1345422.78	геодезический метод	2.5	-
624	389649.77	1345354.04	геодезический метод	2.5	-
625	389625.29	1345303.94	геодезический метод	2.5	-
626	389645.10	1345265.49	геодезический метод	2.5	-
627	389635.78	1345197.92	геодезический метод	2.5	-
628	389670.73	1345142.00	геодезический метод	2.5	-
629	389660.25	1345125.68	геодезический метод	2.5	-
630	389634.62	1345084.91	геодезический метод	2.5	-
631	389633.46	1344956.75	геодезический метод	2.5	-
632	389586.85	1344893.83	геодезический метод	2.5	-
633	389557.72	1344829.75	геодезический метод	2.5	-
634	389560.05	1344800.62	геодезический метод	2.5	-
635	389470.34	1344639.84	геодезический метод	2.5	-
636	389343.35	1344484.88	геодезический метод	2.5	-
637	389289.76	1344416.14	геодезический метод	2.5	-

1	2	3	4	5	6
638	389231.50	1344361.38	геодезический метод	2.5	-
639	389197.72	1344308.95	геодезический метод	2.5	-
640	389194.22	1344202.93	геодезический метод	2.5	-
641	389183.73	1344167.97	геодезический метод	2.5	-
642	389188.40	1344121.37	геодезический метод	2.5	-
643	389151.11	1344099.23	геодезический метод	2.5	-
644	389145.28	1344068.94	геодезический метод	2.5	-
645	389094.03	1344033.99	геодезический метод	2.5	-
646	389043.92	1344022.34	геодезический метод	2.5	-
647	388979.94	1344022.33	геодезический метод	2.5	-
648	388985.67	1343999.03	геодезический метод	2.5	-
649	389026.45	1343964.08	геодезический метод	2.5	-
650	389045.09	1343940.77	геодезический метод	2.5	-
651	389070.72	1343950.10	геодезический метод	2.5	-
652	389079.17	1343937.58	геодезический метод	2.5	-
653	389068.97	1343913.40	геодезический метод	2.5	-
654	389066.35	1343885.73	геодезический метод	2.5	-
655	389050.04	1343865.34	геодезический метод	2.5	-
656	389065.77	1343827.76	геодезический метод	2.5	-

1	2	3	4	5	6
657	389021.50	1343800.97	геодезический метод	2.5	-
658	388995.58	1343739.80	геодезический метод	2.5	-
659	389078.29	1343593.00	геодезический метод	2.5	-
660	389089.95	1343539.41	геодезический метод	2.5	-
661	389109.76	1343533.58	геодезический метод	2.5	-
662	389109.76	1343482.31	геодезический метод	2.5	-
663	389077.14	1343418.24	геодезический метод	2.5	-
664	388976.94	1343425.23	геодезический метод	2.5	-
665	388969.95	1343407.75	геодезический метод	2.5	-
666	389043.34	1343375.13	геодезический метод	2.5	-
667	389084.13	1343351.83	геодезический метод	2.5	-
668	389095.78	1343259.78	геодезический метод	2.5	-
669	389110.92	1343166.58	геодезический метод	2.5	-
670	389124.91	1343132.79	геодезический метод	2.5	-
671	389126.07	1343052.40	геодезический метод	2.5	-
672	389178.50	1343015.12	геодезический метод	2.5	-
673	389220.44	1342878.80	геодезический метод	2.5	-
674	389241.41	1342808.90	геодезический метод	2.5	-
675	389256.56	1342759.96	геодезический метод	2.5	-

1	2	3	4	5	6
676	389248.41	1342719.19	геодезический метод	2.5	-
677	389272.87	1342698.22	геодезический метод	2.5	-
678	389260.05	1342639.96	геодезический метод	2.5	-
679	389285.69	1342582.87	геодезический метод	2.5	-
680	389300.84	1342591.02	геодезический метод	2.5	-
681	389298.51	1342645.78	геодезический метод	2.5	-
682	389310.16	1342641.13	геодезический метод	2.5	-
683	389335.78	1342595.69	геодезический метод	2.5	-
684	389444.14	1342578.21	геодезический метод	2.5	-
685	389599.10	1342560.74	геодезический метод	2.5	-
686	389664.17	1342556.64	геодезический метод	2.5	-
687	389663.42	1342591.89	геодезический метод	2.5	-
688	389656.03	1342602.02	геодезический метод	2.5	-
689	389655.16	1342614.74	геодезический метод	2.5	-
690	389608.95	1342824.71	геодезический метод	2.5	-
691	389578.14	1342890.38	геодезический метод	2.5	-
692	389560.30	1342919.56	геодезический метод	2.5	-
693	389548.14	1342951.58	геодезический метод	2.5	-
694	389543.68	1343003.47	геодезический метод	2.5	-

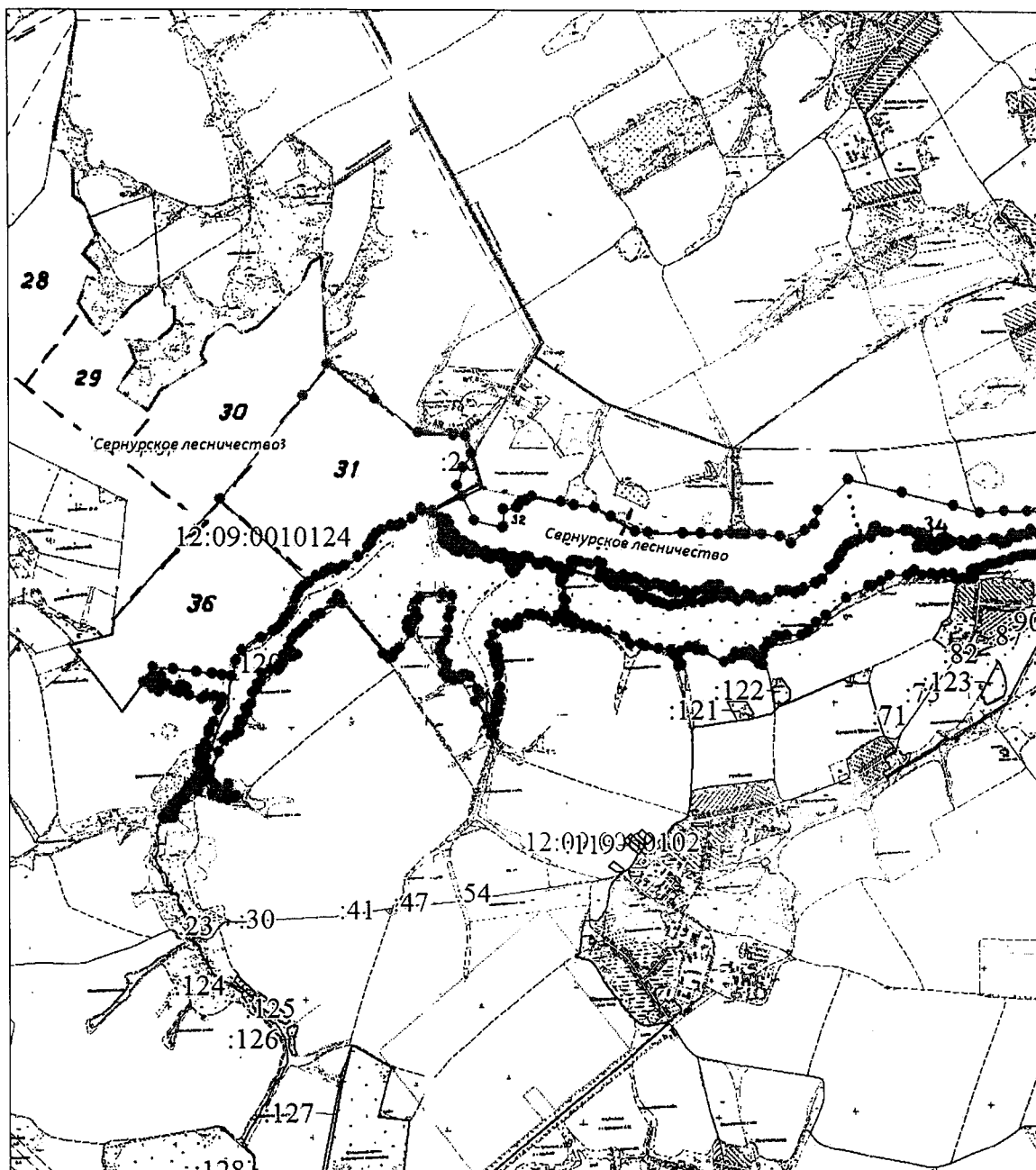
1	2	3	4	5	6
695	389511.25	1343061.84	геодезический метод	2.5	-
696	389507.60	1343090.22	геодезический метод	2.5	-
697	389493.01	1343108.46	геодезический метод	2.5	-
698	389472.34	1343107.65	геодезический метод	2.5	-
699	389458.55	1343112.92	геодезический метод	2.5	-
700	389452.88	1343125.89	геодезический метод	2.5	-
701	389473.15	1343159.13	геодезический метод	2.5	-
702	389455.31	1343200.48	геодезический метод	2.5	-
703	389435.04	1343226.01	геодезический метод	2.5	-
704	389435.85	1343254.39	геодезический метод	2.5	-
705	389422.07	1343289.66	геодезический метод	2.5	-
706	389424.09	1343298.98	геодезический метод	2.5	-
707	389407.07	1343341.95	геодезический метод	2.5	-
708	389419.64	1343370.73	геодезический метод	2.5	-
709	389418.83	1343407.62	геодезический метод	2.5	-
710	389433.83	1343464.37	геодезический метод	2.5	-
711	389428.55	1343513.82	геодезический метод	2.5	-
712	389439.50	1343581.51	геодезический метод	2.5	-
713	389455.31	1343614.75	геодезический метод	2.5	-

1	2	3	4	5	6
714	389462.60	1343653.26	геодезический метод	2.5	-
715	389479.63	1343686.91	геодезический метод	2.5	-
716	389480.84	1343704.34	геодезический метод	2.5	-
717	389470.71	1343729.06	геодезический метод	2.5	-
718	389473.55	1343737.78	геодезический метод	2.5	-
719	389488.96	1343737.38	геодезический метод	2.5	-
720	389534.58	1343709.91	геодезический метод	2.5	-
721	389536.56	1343681.98	геодезический метод	2.5	-
722	389529.30	1343652.51	геодезический метод	2.5	-
723	389513.91	1343622.60	геодезический метод	2.5	-
724	389522.04	1343602.59	геодезический метод	2.5	-
725	389544.47	1343636.01	геодезический метод	2.5	-
726	389541.62	1343670.11	геодезический метод	2.5	-
727	389548.52	1343704.90	геодезический метод	2.5	-
728	389504.25	1343769.08	геодезический метод	2.5	-
729	389500.49	1343782.40	геодезический метод	2.5	-
730	389465.76	1343811.10	геодезический метод	2.5	-
731	389443.28	1343844.48	геодезический метод	2.5	-
732	389447.67	1343857.00	геодезический метод	2.5	-

1	2	3	4	5	6
733	389478.44	1343917.78	геодезический метод	2.5	-
734	389474.73	1343944.89	геодезический метод	2.5	-
735	389443.28	1344004.56	геодезический метод	2.5	-
736	389455.77	1344057.81	геодезический метод	2.5	-
737	389512.88	1344152.34	геодезический метод	2.5	-
738	389516.41	1344203.04	геодезический метод	2.5	-
739	389501.10	1344266.91	геодезический метод	2.5	-
740	389519.73	1344312.91	геодезический метод	2.5	-
741	389536.28	1344327.87	геодезический метод	2.5	-
742	389571.13	1344413.96	геодезический метод	2.5	-
743	389600.44	1344461.33	геодезический метод	2.5	-
744	389678.06	1344518.26	геодезический метод	2.5	-
745	389703.53	1344548.85	геодезический метод	2.5	-
746	389763.32	1344586.13	геодезический метод	2.5	-
747	389790.72	1344597.71	геодезический метод	2.5	-
748	389813.85	1344615.02	геодезический метод	2.5	-
749	389850.85	1344648.93	геодезический метод	2.5	-
750	389871.31	1344680.34	геодезический метод	2.5	-
751	389881.50	1344750.69	геодезический метод	2.5	-





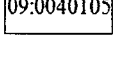
1	2	3	4	5	6
752	389891.33	1344742.06	геодезический метод	2.5	-
753	389907.26	1344815.83	геодезический метод	2.5	-
754	389946.40	1344836.93	геодезический метод	2.5	-
755	389980.76	1344841.83	геодезический метод	2.5	-
526	389981.61	1344855.08	геодезический метод	2.5	-

План границ объекта



Масштаб 1:50000

Используемые условные знаки и обозначения:

	граница государственного природного комплексного заказника республиканского значения Республики Марий Эл «Горное Заделье»
	характерная точка границы природного заказника
	надписи кадастрового номера земельного участка
	граница кадастрового квартала
	обозначение кадастрового квартала



«УТВЕРЖДЕНО
постановлением Правительства
Республики Марий Эл
от 18 марта 2000 г. № 102
(в редакции постановления
Правительства Республики Марий Эл
от 28 июля 2022 г. № 326)

О П И С А Н И Е

**местоположения границ государственного природного
биологического заказника республиканского значения
Республики Марий Эл «Тогашевский»**

Раздел 1

Сведения об объекте	
Характеристики объекта	Описание характеристик
1. Местоположение объекта	Республика Марий Эл, Килемарский район
2. Площадь объекта ± величина погрешности определения площади ($P \pm \Delta P$), м ²	34159985 ± 51141
3. Иные характеристики объекта	1. На территории заказника запрещается любая деятельность, если она противоречит целям создания заказника и причиняет вред природным комплексам и их компонентам. 2. Ограничения и запреты установлены Положением о государственном природном биологическом заказнике республиканского значения Республики Марий Эл «Тогашевский».

Раздел 2

Сведения о местоположении границ объекта					
1. Система координат МСК-12					
2. Сведения о характерных точках границ объекта					
Обозначение характерных точек границ	Координаты, м		Метод определения координат характерной точки	Средняя квадратическая погрешность положения характерной точки (Mt), м	Описание обозначения точки на местности (при наличии)
	X	Y			
1	2	3	4	5	6
1	382045.43	1188375.34	геодезический метод	2.5	-
2	382030.18	1188133.24	геодезический метод	2.5	-
3	381997.61	1187638.65	геодезический метод	2.5	-
4	381977.41	1187326.10	геодезический метод	2.5	-
5	381967.20	1187095.36	геодезический метод	2.5	-
6	381951.53	1186937.23	геодезический метод	2.5	-
7	381917.46	1186446.74	геодезический метод	2.5	-
8	381903.40	1186217.55	геодезический метод	2.5	-
9	381889.67	1185961.97	геодезический метод	2.5	-
10	381878.03	1185835.81	геодезический метод	2.5	-
11	381862.74	1185724.94	геодезический метод	2.5	-
12	381503.66	1185452.94	геодезический метод	2.5	-

1	2	3	4	5	6
13	381289.23	1185284.50	геодезический метод	2.5	-
14	381190.60	1185079.65	геодезический метод	2.5	-
15	381089.47	1184852.07	геодезический метод	2.5	-
16	380988.34	1184614.86	геодезический метод	2.5	-
17	380884.62	1184393.14	геодезический метод	2.5	-
18	380800.09	1184209.34	геодезический метод	2.5	-
19	380624.72	1184211.47	геодезический метод	2.5	-
20	380430.58	1184221.44	геодезический метод	2.5	-
21	380278.98	1184226.41	геодезический метод	2.5	-
22	380043.16	1184240.36	геодезический метод	2.5	-
23	380057.66	1184611.74	геодезический метод	2.5	-
24	380063.92	1184800.13	геодезический метод	2.5	-
25	380073.23	1185275.90	геодезический метод	2.5	-
26	380087.67	1185654.00	геодезический метод	2.5	-
27	380093.70	1185875.55	геодезический метод	2.5	-
28	380103.33	1186145.27	геодезический метод	2.5	-
29	380126.75	1186784.63	геодезический метод	2.5	-
30	380136.83	1187120.12	геодезический метод	2.5	-
31	380145.00	1187390.30	геодезический метод	2.5	-

1	2	3	4	5	6
32	378007.85	1187384.10	геодезический метод	2.5	-
33	378040.54	1188429.49	геодезический метод	2.5	-
34	376743.22	1188462.11	геодезический метод	2.5	-
35	376758.35	1188656.09	геодезический метод	2.5	-
36	377132.98	1188816.80	геодезический метод	2.5	-
37	376966.38	1189072.14	геодезический метод	2.5	-
38	376754.41	1189360.99	геодезический метод	2.5	-
39	376602.59	1189308.74	геодезический метод	2.5	-
40	376422.17	1189513.79	геодезический метод	2.5	-
41	376303.86	1189421.12	геодезический метод	2.5	-
42	376216.13	1189524.63	геодезический метод	2.5	-
43	376134.29	1189585.75	геодезический метод	2.5	-
44	375959.79	1189535.47	геодезический метод	2.5	-
45	375634.46	1189428.00	геодезический метод	2.5	-
46	375693.55	1189196.09	геодезический метод	2.5	-
47	376037.69	1189232.80	геодезический метод	2.5	-
48	376095.84	1189029.72	геодезический метод	2.5	-
49	375687.69	1188815.77	геодезический метод	2.5	-
50	375678.81	1188539.73	геодезический метод	2.5	-

1	2	3	4	5	6
51	375678.50	1188470.23	геодезический метод	2.5	-
52	375394.42	1188478.39	геодезический метод	2.5	-
53	373941.12	1188505.49	геодезический метод	2.5	-
54	373999.09	1192552.06	геодезический метод	2.5	-
55	374029.65	1192547.74	геодезический метод	2.5	-
56	374105.97	1192589.56	геодезический метод	2.5	-
57	374170.80	1192605.25	геодезический метод	2.5	-
58	374242.96	1192582.25	геодезический метод	2.5	-
59	374296.28	1192571.79	геодезический метод	2.5	-
60	374375.76	1192598.98	геодезический метод	2.5	-
61	374445.82	1192694.13	геодезический метод	2.5	-
62	374529.47	1192794.51	геодезический метод	2.5	-
63	374598.48	1192829.02	геодезический метод	2.5	-
64	374707.66	1192814.88	геодезический метод	2.5	-
65	374752.19	1192780.92	геодезический метод	2.5	-
66	374734.41	1192689.95	геодезический метод	2.5	-
67	374653.90	1192605.25	геодезический метод	2.5	-
68	374597.43	1192555.06	геодезический метод	2.5	-
69	374599.52	1192510.10	геодезический метод	2.5	-

1	2	3	4	5	6
70	374645.53	1192466.18	геодезический метод	2.5	-
71	374765.78	1192437.95	геодезический метод	2.5	-
72	374820.15	1192408.67	геодезический метод	2.5	-
73	374853.61	1192327.11	геодезический метод	2.5	-
74	374851.52	1192227.77	геодезический метод	2.5	-
75	374875.57	1192185.95	геодезический метод	2.5	-
76	374923.67	1192207.91	геодезический метод	2.5	-
77	374970.72	1192237.19	геодезический метод	2.5	-
78	375026.15	1192219.41	геодезический метод	2.5	-
79	375057.51	1192148.30	геодезический метод	2.5	-
80	375062.74	1192020.74	геодезический метод	2.5	-
81	375067.97	1191964.27	геодезический метод	2.5	-
82	375142.21	1191896.30	геодезический метод	2.5	-
83	375154.99	1191845.91	геодезический метод	2.5	-
84	375147.44	1191756.19	геодезический метод	2.5	-
85	375178.80	1191723.77	геодезический метод	2.5	-
86	375242.59	1191721.68	геодезический метод	2.5	-
87	375265.59	1191659.99	геодезический метод	2.5	-
88	375325.19	1191647.44	геодезический метод	2.5	-

1	2	3	4	5	6
89	375371.20	1191688.22	геодезический метод	2.5	-
90	375491.45	1191691.36	геодезический метод	2.5	-
91	375573.01	1191737.37	геодезический метод	2.5	-
92	375640.98	1191698.68	геодезический метод	2.5	-
93	375645.16	1191631.75	геодезический метод	2.5	-
94	375674.44	1191577.38	геодезический метод	2.5	-
95	375739.27	1191578.43	геодезический метод	2.5	-
96	375791.55	1191540.78	геодезический метод	2.5	-
97	375839.65	1191479.09	геодезический метод	2.5	-
98	375914.94	1191461.31	геодезический метод	2.5	-
99	375958.85	1191481.18	геодезический метод	2.5	-
100	375959.02	1191527.13	геодезический метод	2.5	-
101	375920.16	1191582.61	геодезический метод	2.5	-
102	375927.48	1191657.90	геодезический метод	2.5	-
103	375998.59	1191721.68	геодезический метод	2.5	-
104	376093.75	1191763.50	геодезический метод	2.5	-
105	376182.63	1191834.61	геодезический метод	2.5	-
106	376179.19	1191888.69	геодезический метод	2.5	-
107	376011.47	1191889.21	геодезический метод	2.5	-

1	2	3	4	5	6
108	376014.47	1192077.21	геодезический метод	2.5	-
109	376024.40	1192173.46	геодезический метод	2.5	-
110	376033.33	1192272.68	геодезический метод	2.5	-
111	376052.19	1192490.97	геодезический метод	2.5	-
112	376187.13	1192484.03	геодезический метод	2.5	-
113	376398.47	1192485.02	геодезический метод	2.5	-
114	376526.47	1192474.12	геодезический метод	2.5	-
115	376678.28	1192475.11	геодезический метод	2.5	-
116	376719.96	1192477.10	геодезический метод	2.5	-
108	376014.47	1192077.21	геодезический метод	2.5	-
109	376024.40	1192173.46	геодезический метод	2.5	-
110	376033.33	1192272.68	геодезический метод	2.5	-
111	376052.19	1192490.97	геодезический метод	2.5	-
112	376187.13	1192484.03	геодезический метод	2.5	-
113	376398.47	1192485.02	геодезический метод	2.5	-
114	376526.47	1192474.12	геодезический метод	2.5	-
115	376678.28	1192475.11	геодезический метод	2.5	-
116	376719.96	1192477.10	геодезический метод	2.5	-
117	376786.44	1192607.08	геодезический метод	2.5	-

1	2	3	4	5	6
118	377019.61	1192578.31	геодезический метод	2.5	-
119	377166.46	1192558.48	геодезический метод	2.5	-
120	377371.58	1192531.43	геодезический метод	2.5	-
121	377381.78	1192610.08	геодезический метод	2.5	-
122	377419.48	1192815.47	геодезический метод	2.5	-
123	377452.22	1192983.16	геодезический метод	2.5	-
124	377615.00	1192969.84	геодезический метод	2.5	-
125	377819.35	1192959.36	геодезический метод	2.5	-
126	378135.88	1192945.47	геодезический метод	2.5	-
127	378466.57	1192916.54	геодезический метод	2.5	-
128	378931.84	1192888.40	геодезический метод	2.5	-
129	379230.32	1192874.06	геодезический метод	2.5	-
130	379442.65	1192861.17	геодезический метод	2.5	-
131	379670.52	1192843.39	геодезический метод	2.5	-
132	379854.42	1192833.40	геодезический метод	2.5	-
133	380238.42	1192824.48	геодезический метод	2.5	-
134	380224.53	1192606.19	геодезический метод	2.5	-
135	380221.55	1192434.53	геодезический метод	2.5	-
136	380216.59	1192237.08	геодезический метод	2.5	-

1	2	3	4	5	6
137	380217.58	1191938.42	геодезический метод	2.5	-
138	380215.98	1191693.28	геодезический метод	2.5	-
139	380203.20	1189515.61	геодезический метод	2.5	-
140	380210.42	1189519.22	геодезический метод	2.5	-
141	380216.44	1189533.67	геодезический метод	2.5	-
142	380209.22	1189562.57	геодезический метод	2.5	-
143	380209.22	1189578.22	геодезический метод	2.5	-
144	380215.23	1189590.26	геодезический метод	2.5	-
145	380230.89	1189605.92	геодезический метод	2.5	-
146	380260.99	1189619.16	геодезический метод	2.5	-
147	380281.46	1189630.00	геодезический метод	2.5	-
148	380300.72	1189627.59	геодезический метод	2.5	-
149	380312.77	1189610.74	геодезический метод	2.5	-
150	380317.59	1189589.06	геодезический метод	2.5	-
151	380307.96	1189572.20	геодезический метод	2.5	-
152	380298.31	1189528.86	геодезический метод	2.5	-
153	380293.50	1189472.26	геодезический метод	2.5	-
154	380303.14	1189426.50	геодезический метод	2.5	-
155	380313.97	1189404.83	геодезический метод	2.5	-

1	2	3	4	5	6
156	380330.83	1189398.81	геодезический метод	2.5	-
157	380353.71	1189397.61	геодезический метод	2.5	-
158	380407.89	1189404.83	геодезический метод	2.5	-
159	380418.73	1189419.28	геодезический метод	2.5	-
160	380422.33	1189493.94	геодезический метод	2.5	-
161	380423.54	1189508.39	геодезический метод	2.5	-
162	380431.97	1189515.61	геодезический метод	2.5	-
163	380450.03	1189518.02	геодезический метод	2.5	-
164	380482.54	1189502.37	геодезический метод	2.5	-
165	380528.29	1189483.10	геодезический метод	2.5	-
166	380575.25	1189453.00	геодезический метод	2.5	-
167	380618.59	1189428.92	геодезический метод	2.5	-
168	380628.23	1189414.47	геодезический метод	2.5	-
169	380627.03	1189402.43	геодезический метод	2.5	-
170	380617.40	1189398.81	геодезический метод	2.5	-
171	380588.50	1189400.02	геодезический метод	2.5	-
172	380548.77	1189398.81	геодезический метод	2.5	-
173	380498.20	1189385.56	геодезический метод	2.5	-
174	380482.54	1189374.73	геодезический метод	2.5	-

1	2	3	4	5	6
175	380483.75	1189360.28	геодезический метод	2.5	-
176	380525.89	1189328.98	геодезический метод	2.5	-
177	380555.99	1189295.26	геодезический метод	2.5	-
178	380594.53	1189276.00	геодезический метод	2.5	-
179	380614.99	1189271.18	геодезический метод	2.5	-
180	380619.80	1189277.20	геодезический метод	2.5	-
181	380617.40	1189295.26	геодезический метод	2.5	-
182	380612.58	1189321.75	геодезический метод	2.5	-
183	380616.19	1189332.59	геодезический метод	2.5	-
184	380629.44	1189337.41	геодезический метод	2.5	-
185	380693.26	1189343.43	геодезический метод	2.5	-
186	380720.95	1189350.65	геодезический метод	2.5	-
187	380730.58	1189374.74	геодезический метод	2.5	-
188	380745.03	1189383.17	геодезический метод	2.5	-
189	380790.78	1189416.88	геодезический метод	2.5	-
190	380829.31	1189431.33	геодезический метод	2.5	-
191	380852.18	1189431.33	геодезический метод	2.5	-
192	380865.44	1189426.51	геодезический метод	2.5	-
193	380869.05	1189415.68	геодезический метод	2.5	-

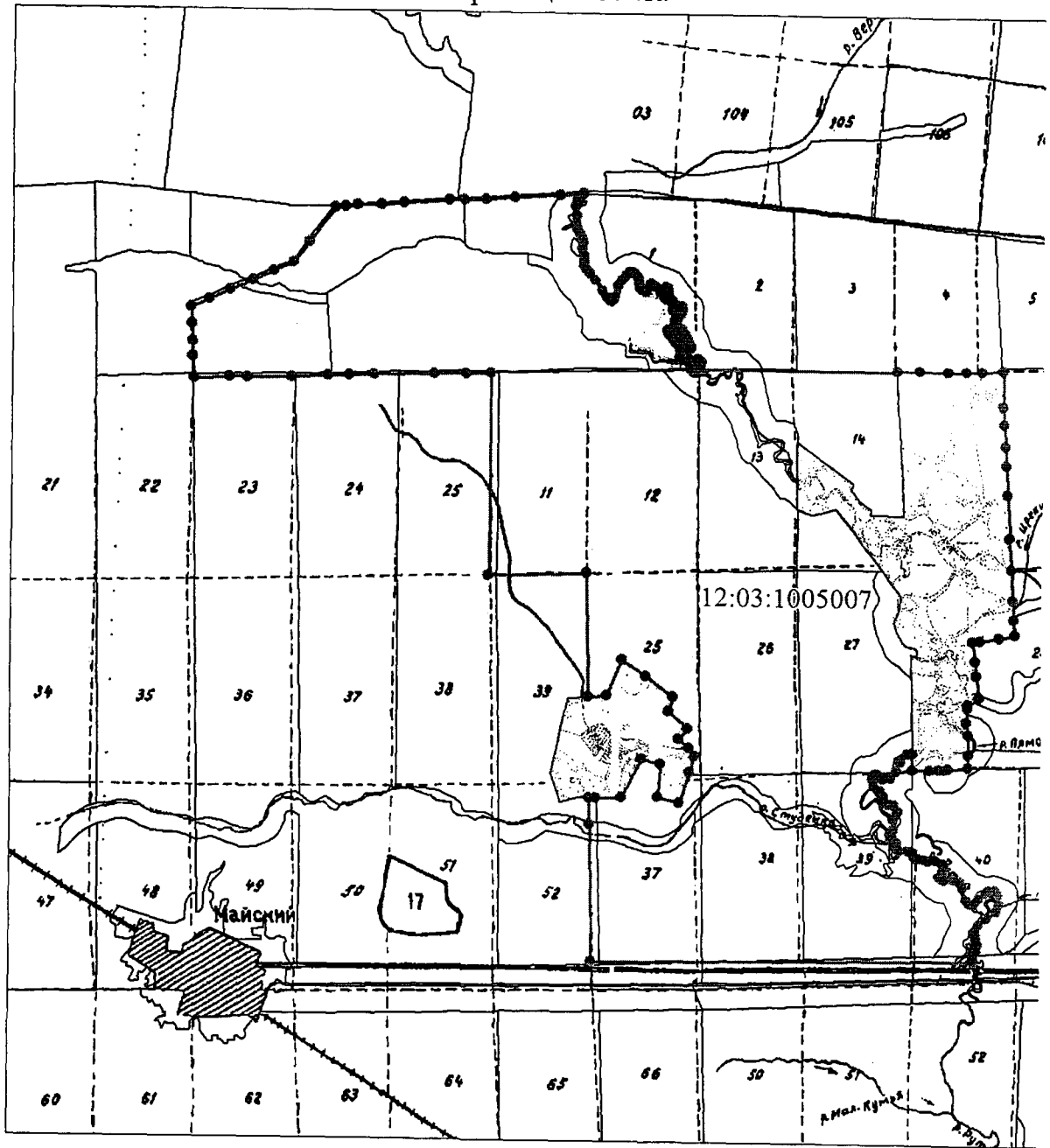
1	2	3	4	5	6
194	380863.02	1189383.17	геодезический метод	2.5	-
195	380848.58	1189363.90	геодезический метод	2.5	-
196	380828.11	1189347.04	геодезический метод	2.5	-
197	380826.91	1189332.59	геодезический метод	2.5	-
198	380835.34	1189321.75	геодезический метод	2.5	-
199	380848.58	1189321.75	геодезический метод	2.5	-
200	380884.70	1189333.79	геодезический метод	2.5	-
201	380900.35	1189336.21	геодезический метод	2.5	-
202	380930.46	1189321.75	геодезический метод	2.5	-
203	380948.52	1189307.30	геодезический метод	2.5	-
204	380954.53	1189291.66	геодезический метод	2.5	-
205	380949.72	1189276.00	геодезический метод	2.5	-
206	380940.09	1189257.94	геодезический метод	2.5	-
207	380943.70	1189245.90	геодезический метод	2.5	-
208	380959.35	1189235.06	геодезический метод	2.5	-
209	380973.79	1189236.26	геодезический метод	2.5	-
210	380987.05	1189250.72	геодезический метод	2.5	-
211	381006.31	1189268.77	геодезический метод	2.5	-
212	381023.16	1189276.00	геодезический метод	2.5	-

1	2	3	4	5	6
213	381049.65	1189276.00	геодезический метод	2.5	-
214	381070.12	1189263.96	геодезический метод	2.5	-
215	381071.33	1189251.92	геодезический метод	2.5	-
216	381032.79	1189225.43	геодезический метод	2.5	-
217	381026.78	1189207.37	геодезический метод	2.5	-
218	381031.60	1189191.72	геодезический метод	2.5	-
219	381086.98	1189132.72	геодезический метод	2.5	-
220	381109.86	1189101.41	геодезический метод	2.5	-
221	381108.66	1189088.16	геодезический метод	2.5	-
222	381053.28	1189053.24	геодезический метод	2.5	-
223	381024.38	1189035.18	геодезический метод	2.5	-
224	381020.76	1189020.73	геодезический метод	2.5	-
225	381041.23	1188989.42	геодезический метод	2.5	-
226	381058.09	1188973.77	геодезический метод	2.5	-
227	381097.83	1188966.54	геодезический метод	2.5	-
228	381154.41	1188964.14	геодезический метод	2.5	-
229	381184.52	1188950.89	геодезический метод	2.5	-
230	381211.01	1188932.83	геодезический метод	2.5	-
231	381225.46	1188897.91	геодезический метод	2.5	-

1	2	3	4	5	6
232	381225.46	1188870.22	геодезический метод	2.5	-
233	381192.95	1188835.29	геодезический метод	2.5	-
234	381143.58	1188787.13	геодезический метод	2.5	-
235	381079.77	1188743.78	геодезический метод	2.5	-
236	380964.17	1188707.66	геодезический метод	2.5	-
237	380931.67	1188694.41	геодезический метод	2.5	-
238	380917.22	1188675.15	геодезический метод	2.5	-
239	380920.84	1188651.06	геодезический метод	2.5	-
240	380960.57	1188616.15	геодезический метод	2.5	-
241	381028.00	1188572.79	геодезический метод	2.5	-
242	381136.36	1188501.75	геодезический метод	2.5	-
243	381205.00	1188441.55	геодезический метод	2.5	-
244	381254.36	1188403.02	геодезический метод	2.5	-
245	381301.33	1188382.55	геодезический метод	2.5	-
246	381342.26	1188377.74	геодезический метод	2.5	-
247	381394.03	1188377.74	геодезический метод	2.5	-
248	381467.48	1188363.29	геодезический метод	2.5	-
249	381525.28	1188372.92	геодезический метод	2.5	-
250	381575.85	1188363.29	геодезический метод	2.5	-




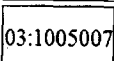
1	2	3	4	5	6
251	381624.01	1188335.60	геодезический метод	2.5	-
252	381667.36	1188310.31	геодезический метод	2.5	-
253	381723.95	1188294.66	геодезический метод	2.5	-
254	381813.05	1188295.87	геодезический метод	2.5	-
255	381908.17	1188291.05	геодезический метод	2.5	-
256	381943.09	1188303.09	геодезический метод	2.5	-
257	381962.35	1188310.31	геодезический метод	2.5	-
258	381990.05	1188328.38	геодезический метод	2.5	-
259	382026.16	1188358.48	геодезический метод	2.5	-
1	382045.43	1188375.34	геодезический метод	2.5	-

План границ объекта



Масштаб 1:70000

Используемые условные знаки и обозначения:

-  характерная точка границы объекта землеустройства
-  граница государственного природного биологического заказника республиканского значения Республики Марий Эл «Тогашевский»
-  граница кадастрового квартала
-  обозначение кадастрового квартала



«УТВЕРЖДЕНО
постановлением Правительства
Республики Марий Эл
от 15 августа 2002 г. № 262
(в редакции постановления
Правительства Республики Марий Эл
от 28 июля 2022 г. № 326)

О П И С А Н И Е

**местоположения границ государственного природного
биологического заказника республиканского значения
Республики Марий Эл «Моркинский»**

Раздел 1

Сведения об объекте	
Характеристики объекта	Описание характеристик
1. Местоположение объекта	Республика Марий Эл, Моркинский район
2. Площадь объекта \pm величина погрешности определения площади ($P \pm \Delta P$), м ²	97931040 \pm 86590
3. Иные характеристики объекта	1. На территории заказника запрещается любая деятельность, если она противоречит целям создания заказника и причиняет вред природным комплексам и их компонентам. 2. Ограничения и запреты установлены Положением о государственном природном биологическом заказнике республиканского значения Республики Марий Эл «Моркинский».

Раздел 2

Сведения о местоположении границ объекта					
1. Система координат МСК-12					
2. Сведения о характерных точках границ объекта					
Обозначение характерных точек границ	Координаты, м		Метод определения координат характерной точки	Средняя квадратическая погрешность положения характерной точки (Mt), м	Описание обозначения точки на местности (при наличии)
	X	Y			
1	2	3	4	5	6
1	350012.92	1348927.39	геодезический метод	2.5	-
2	349996.99	1349152.13	геодезический метод	2.5	-
3	349972.08	1349540.83	геодезический метод	2.5	-
4	349932.54	1349861.88	геодезический метод	2.5	-
5	349874.40	1350592.12	геодезический метод	2.5	-
6	349789.53	1351655.75	геодезический метод	2.5	-
7	349708.62	1352719.19	геодезический метод	2.5	-
8	349624.37	1353873.71	геодезический метод	2.5	-
9	349554.48	1354920.79	геодезический метод	2.5	-
10	349482.25	1355999.62	геодезический метод	2.5	-
11	349428.22	1356654.57	геодезический метод	2.5	-
12	349412.52	1357120.68	геодезический метод	2.5	-

1	2	3	4	5	6
13	349122.88	1357110.63	геодезический метод	2.5	-
14	348932.52	1357104.36	геодезический метод	2.5	-
15	348832.69	1357306.73	геодезический метод	2.5	-
16	348742.55	1357488.08	геодезический метод	2.5	-
17	348567.02	1357408.35	геодезический метод	2.5	-
18	348481.07	1357436.91	геодезический метод	2.5	-
19	348239.20	1357573.66	геодезический метод	2.5	-
20	348068.08	1357667.92	геодезический метод	2.5	-
21	347914.28	1357753.06	геодезический метод	2.5	-
22	347866.41	1357946.56	геодезический метод	2.5	-
23	347788.45	1358268.11	геодезический метод	2.5	-
24	347750.53	1358423.00	геодезический метод	2.5	-
25	347740.05	1358511.29	геодезический метод	2.5	-
26	346932.79	1358443.79	геодезический метод	2.5	-
27	346438.57	1358432.91	геодезический метод	2.5	-
28	346094.87	1358408.95	геодезический метод	2.5	-
29	345745.65	1358385.15	геодезический метод	2.5	-
30	345416.08	1358362.69	геодезический метод	2.5	-
31	344984.21	1358356.83	геодезический метод	2.5	-

1	2	3	4	5	6
32	344764.07	1358294.81	геодезический метод	2.5	-
33	344570.40	1358241.51	геодезический метод	2.5	-
34	344309.22	1358169.00	геодезический метод	2.5	-
35	344083.56	1358105.66	геодезический метод	2.5	-
36	343415.23	1357916.40	геодезический метод	2.5	-
37	343021.71	1357804.46	геодезический метод	2.5	-
38	342586.91	1357687.43	геодезический метод	2.5	-
39	342247.60	1357587.21	геодезический метод	2.5	-
40	342068.72	1357353.64	геодезический метод	2.5	-
41	341938.83	1357176.10	геодезический метод	2.5	-
42	341748.05	1356924.36	геодезический метод	2.5	-
43	341524.03	1356625.54	геодезический метод	2.5	-
44	341255.16	1356272.25	геодезический метод	2.5	-
45	341087.89	1356049.00	геодезический метод	2.5	-
46	340856.09	1355729.82	геодезический метод	2.5	-
47	341165.46	1355543.73	геодезический метод	2.5	-
48	341147.81	1355450.91	геодезический метод	2.5	-
49	341096.10	1355173.10	геодезический метод	2.5	-
50	341015.59	1354746.68	геодезический метод	2.5	-

1	2	3	4	5	6
51	340976.83	1354519.91	геодезический метод	2.5	-
52	340920.40	1354203.27	геодезический метод	2.5	-
53	340871.14	1353918.15	геодезический метод	2.5	-
54	340825.71	1353690.72	геодезический метод	2.5	-
55	340778.50	1353373.32	геодезический метод	2.5	-
56	340586.59	1353376.54	геодезический метод	2.5	-
57	340352.24	1353376.39	геодезический метод	2.5	-
58	340112.52	1353379.25	геодезический метод	2.5	-
59	339900.03	1353375.25	геодезический метод	2.5	-
60	339561.17	1353380.34	геодезический метод	2.5	-
61	339397.35	1353375.72	геодезический метод	2.5	-
62	339103.57	1353445.41	геодезический метод	2.5	-
63	339040.32	1353414.70	геодезический метод	2.5	-
64	338856.73	1353107.40	геодезический метод	2.5	-
65	338581.09	1352984.29	геодезический метод	2.5	-
66	338548.40	1349964.98	геодезический метод	2.5	-
67	338548.23	1349919.76	геодезический метод	2.5	-
68	338540.63	1349528.67	геодезический метод	2.5	-
69	338471.18	1349150.80	геодезический метод	2.5	-

1	2	3	4	5	6
70	338338.06	1349157.02	геодезический метод	2.5	-
71	338036.82	1349176.86	геодезический метод	2.5	-
72	337863.57	1349156.76	геодезический метод	2.5	-
73	337905.02	1349127.44	геодезический метод	2.5	-
74	337929.78	1349014.40	геодезический метод	2.5	-
75	338118.47	1348609.50	геодезический метод	2.5	-
76	337878.77	1348485.90	геодезический метод	2.5	-
77	337735.03	1348405.06	геодезический метод	2.5	-
78	337524.69	1348690.00	геодезический метод	2.5	-
79	337349.87	1348638.95	геодезический метод	2.5	-
80	337410.34	1348444.91	геодезический метод	2.5	-
81	337025.24	1348269.66	геодезический метод	2.5	-
82	336953.39	1347852.40	геодезический метод	2.5	-
83	336761.78	1347502.02	геодезический метод	2.5	-
84	336475.58	1347621.01	геодезический метод	2.5	-
85	336071.05	1347784.80	геодезический метод	2.5	-
86	336035.31	1347626.93	геодезический метод	2.5	-
87	336107.54	1346802.24	геодезический метод	2.5	-
88	336382.22	1346809.97	геодезический метод	2.5	-

1	2	3	4	5	6
89	336592.80	1346813.68	геодезический метод	2.5	-
90	336913.36	1346648.89	геодезический метод	2.5	-
91	337022.41	1346465.77	геодезический метод	2.5	-
92	337104.97	1346318.04	геодезический метод	2.5	-
93	337111.22	1346309.57	геодезический метод	2.5	-
94	337120.70	1346319.68	геодезический метод	2.5	-
95	337132.80	1346324.43	геодезический метод	2.5	-
96	337142.96	1346327.24	геодезический метод	2.5	-
97	337151.82	1346327.02	геодезический метод	2.5	-
98	337162.19	1346323.13	геодезический метод	2.5	-
99	337168.46	1346320.75	геодезический метод	2.5	-
100	337176.45	1346319.24	геодезический метод	2.5	-
101	337180.98	1346321.84	геодезический метод	2.5	-
102	337184.01	1346329.83	геодезический метод	2.5	-
103	337185.74	1346344.96	геодезический метод	2.5	-
104	337187.47	1346370.89	геодезический метод	2.5	-
105	337185.96	1346392.50	геодезический метод	2.5	-
106	337179.04	1346417.77	геодезический метод	2.5	-
107	337173.42	1346440.25	геодезический метод	2.5	-

1	2	3	4	5	6
108	337170.40	1346460.13	геодезический метод	2.5	-
109	337171.04	1346481.74	геодезический метод	2.5	-
110	337177.96	1346497.73	геодезический метод	2.5	-
111	337187.69	1346508.10	геодезический метод	2.5	-
112	337205.19	1346521.50	геодезический метод	2.5	-
113	337222.69	1346528.63	геодезический метод	2.5	-
114	337237.60	1346532.08	геодезический метод	2.5	-
115	337248.84	1346532.73	геодезический метод	2.5	-
116	337261.37	1346529.49	геодезический метод	2.5	-
117	337270.88	1346522.79	геодезический метод	2.5	-
118	337281.68	1346512.42	геодезический метод	2.5	-
119	337291.19	1346498.16	геодезический метод	2.5	-
120	337298.75	1346482.17	геодезический метод	2.5	-
121	337299.83	1346465.96	геодезический метод	2.5	-
122	337297.02	1346446.08	геодезический метод	2.5	-
123	337290.10	1346435.06	геодезический метод	2.5	-
124	337287.95	1346425.99	геодезический метод	2.5	-
125	337290.33	1346415.40	геодезический метод	2.5	-
126	337298.32	1346406.33	геодезический метод	2.5	-

1	2	3	4	5	6
127	337308.26	1346400.49	геодезический метод	2.5	-
128	337317.12	1346402.87	геодезический метод	2.5	-
129	337344.34	1346421.01	геодезический метод	2.5	-
130	337364.66	1346434.85	геодезический метод	2.5	-
131	337380.86	1346445.65	геодезический метод	2.5	-
132	337397.07	1346462.50	геодезический метод	2.5	-
133	337409.82	1346476.76	геодезический метод	2.5	-
134	337415.01	1346484.12	геодезический метод	2.5	-
135	337417.81	1346491.89	геодезический метод	2.5	-
136	337420.62	1346506.80	геодезический метод	2.5	-
137	337424.51	1346521.71	геодезический метод	2.5	-
138	337432.29	1346534.68	геодезический метод	2.5	-
139	337448.28	1346545.26	геодезический метод	2.5	-
140	337472.05	1346554.55	геодезический метод	2.5	-
141	337497.76	1346567.30	геодезический метод	2.5	-
142	337523.04	1346584.16	геодезический метод	2.5	-
143	337541.41	1346596.26	геодезический метод	2.5	-
144	337553.08	1346602.31	геодезический метод	2.5	-
145	337558.97	1346602.20	геодезический метод	2.5	-

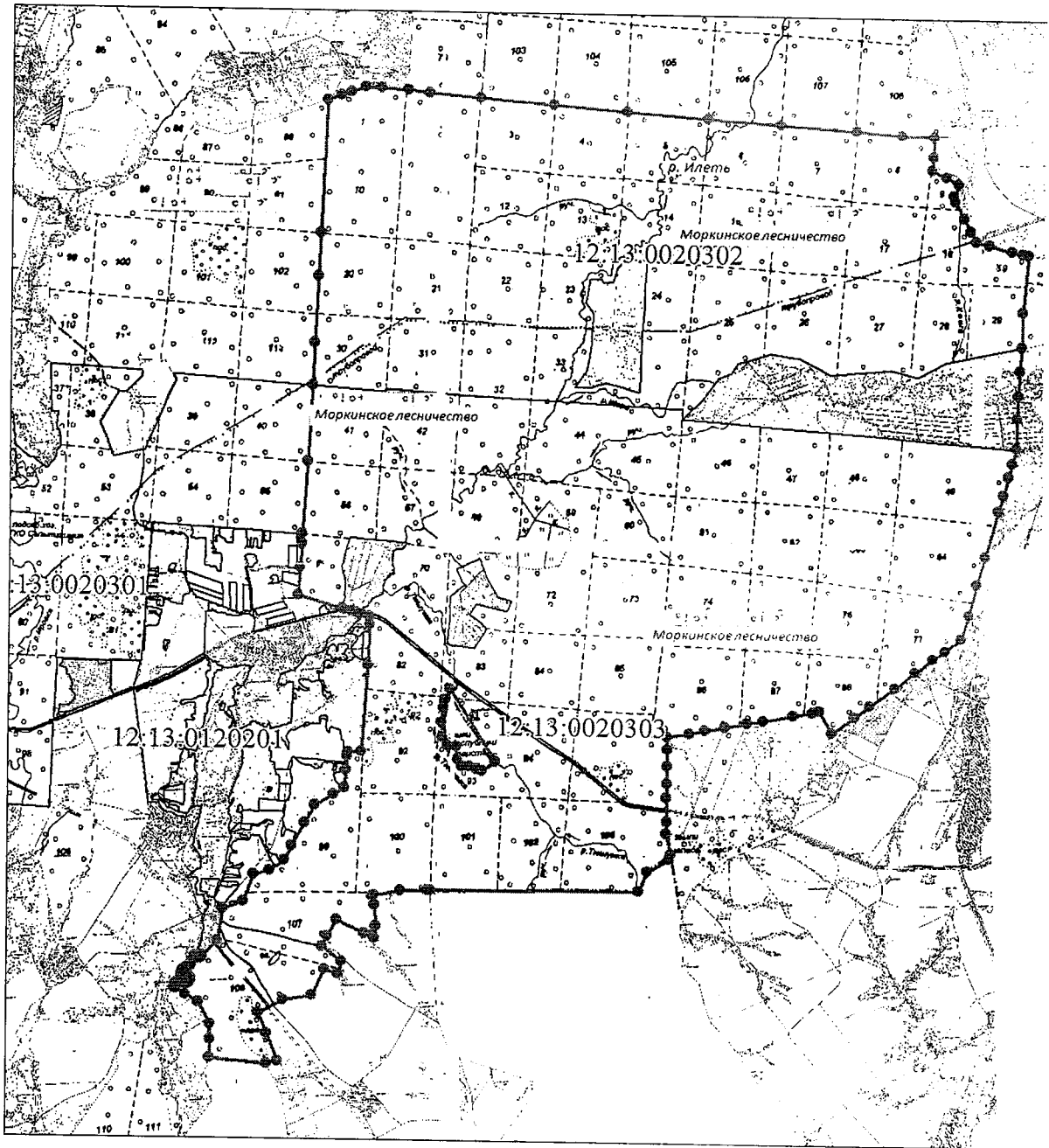
1	2	3	4	5	6
146	337565.34	1346600.80	геодезический метод	2.5	-
147	337569.45	1346601.88	геодезический метод	2.5	-
148	337573.34	1346607.39	геодезический метод	2.5	-
149	337574.85	1346613.23	геодезический метод	2.5	-
150	337574.09	1346619.71	геодезический метод	2.5	-
151	337564.16	1346633.53	геодезический метод	2.5	-
152	337550.54	1346645.42	геодезический метод	2.5	-
153	337544.38	1346654.71	геодезический метод	2.5	-
154	337541.25	1346672.75	геодезический метод	2.5	-
155	337545.57	1346685.94	геодезический метод	2.5	-
156	337558.32	1346692.42	геодезический метод	2.5	-
157	337590.73	1346695.88	геодезический метод	2.5	-
158	337788.07	1346916.36	геодезический метод	2.5	-
159	338251.62	1346984.25	геодезический метод	2.5	-
160	338353.54	1347276.74	геодезический метод	2.5	-
161	338749.03	1347414.17	геодезический метод	2.5	-
162	338800.04	1347648.91	геодезический метод	2.5	-
163	338949.71	1347850.68	геодезический метод	2.5	-
164	339159.59	1347966.93	геодезический метод	2.5	-

1	2	3	4	5	6
165	339486.94	1348148.14	геодезический метод	2.5	-
166	339738.12	1348288.26	геодезический метод	2.5	-
167	339896.80	1348558.41	геодезический метод	2.5	-
168	339982.71	1348706.98	геодезический метод	2.5	-
169	340240.64	1348732.85	геодезический метод	2.5	-
170	340435.06	1348750.66	геодезический метод	2.5	-
171	340497.69	1348756.89	геодезический метод	2.5	-
172	340502.48	1348956.62	геодезический метод	2.5	-
173	341752.91	1349031.98	геодезический метод	2.5	-
174	342324.81	1349066.62	геодезический метод	2.5	-
175	342452.74	1349049.41	геодезический метод	2.5	-
176	342482.48	1348932.49	геодезический метод	2.5	-
177	342492.10	1348898.46	геодезический метод	2.5	-
178	342508.36	1348840.91	геодезический метод	2.5	-
179	342522.16	1348792.10	геодезический метод	2.5	-
180	342549.02	1348691.29	геодезический метод	2.5	-
181	342561.48	1348644.54	геодезический метод	2.5	-
182	342736.53	1348027.36	геодезический метод	2.5	-
183	343128.52	1348051.09	геодезический метод	2.5	-

1	2	3	4	5	6
184	343468.97	1348070.88	геодезический метод	2.5	-
185	343610.54	1348076.79	геодезический метод	2.5	-
186	344647.24	1348140.25	геодезический метод	2.5	-
187	345747.42	1348205.36	геодезический метод	2.5	-
188	346344.57	1348231.79	геодезический метод	2.5	-
189	347286.59	1348276.57	геодезический метод	2.5	-
190	347901.22	1348298.81	геодезический метод	2.5	-
191	349812.36	1348385.27	геодезический метод	2.5	-
192	349884.53	1348580.58	геодезический метод	2.5	-
193	349938.74	1348727.82	геодезический метод	2.5	-
1	350012.92	1348927.39	геодезический метод	2.5	-
194	341420.24	1350230.61	геодезический метод	2.5	-
195	340387.59	1350899.56	геодезический метод	2.5	-
196	340254.10	1350697.41	геодезический метод	2.5	-
197	340274.84	1350619.66	геодезический метод	2.5	-
198	340317.60	1350517.28	геодезический метод	2.5	-
199	340317.26	1350413.55	геодезический метод	2.5	-
200	340413.50	1350355.30	геодезический метод	2.5	-
201	340588.83	1350324.65	геодезический метод	2.5	-




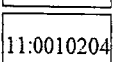
1	2	3	4	5	6
202	340608.28	1350209.22	геодезический метод	2.5	-
203	340727.55	1350127.60	геодезический метод	2.5	-
204	340946.01	1350115.17	геодезический метод	2.5	-
205	341152.04	1350134.70	геодезический метод	2.5	-
206	341265.55	1350168.69	геодезический метод	2.5	-
194	341420.24	1350230.61	геодезический метод	2.5	-

План границ объекта



Масштаб 1:95000

Используемые условные знаки и обозначения:

-  характерная точка границы объекта землеустройства
-  граница государственного природного биологического заказника республиканского значения Республики Марий Эл «Моркинский»
-  граница кадастрового квартала
-  обозначение кадастрового квартала



«УТВЕРЖДЕНО
постановлением Правительства
Республики Марий Эл
от 31 декабря 2002 г. № 398
(в редакции постановления
Правительства Республики Марий Эл
от 28 июля 2022 г. № 326)

О П И С А Н И Е

**местоположения границ государственного природного
биологического заказника республиканского значения
Республики Марий Эл «Холодный ключ»**

Раздел 1

Сведения об объекте	
Характеристики объекта	Описание характеристик
1. Местоположение объекта	Республика Марий Эл, Мари-Турекский район
2. Площадь объекта \pm величина погрешности определения площади ($P \pm \Delta P$), м ²	1018995 \pm 8833
3. Иные характеристики объекта	1. На территории заказника запрещается любая деятельность, если она противоречит целям создания заказника и причиняет вред природным комплексам и их компонентам. 2. Ограничения и запреты установлены Положением о государственном природном биологическом заказнике республиканского значения Республики Марий Эл «Холодный ключ».

Раздел 2

Сведения о местоположении границ объекта					
1. Система координат МСК-12					
2. Сведения о характерных точках границ объекта					
Обозначение характерных точек границ	Координаты, м		Метод определения координат характерной точки	Средняя квадратическая погрешность положения характерной точки (Mt), м	Описание обозначения точки на местности (при наличии)
	X	Y			
1	2	3	4	5	6
1	379770.67	2195267.40	геодезический метод	2.5	-
2	379515.83	2195292.94	геодезический метод	2.5	-
3	379541.57	2194993.80	геодезический метод	2.5	-
4	379554.07	2194836.46	геодезический метод	2.5	-
5	379559.39	2194488.52	геодезический метод	2.5	-
6	379548.32	2194451.38	геодезический метод	2.5	-
7	379600.71	2194284.51	геодезический метод	2.5	-
8	379448.78	2194083.35	геодезический метод	2.5	-
9	379551.34	2193832.68	геодезический метод	2.5	-
10	379642.14	2193787.31	геодезический метод	2.5	-
11	379685.14	2193770.86	геодезический метод	2.5	-
12	379720.43	2193769.58	геодезический метод	2.5	-

1	2	3	4	5	6
13	379725.35	2194012.25	геодезический метод	2.5	-
14	379738.51	2194389.20	геодезический метод	2.5	-
15	379761.90	2195016.11	геодезический метод	2.5	-
1	379770.67	2195267.40	геодезический метод	2.5	-
16	379838.53	2192565.25	геодезический метод	2.5	-
17	379770.05	2193050.41	геодезический метод	2.5	-
18	379745.16	2193299.83	геодезический метод	2.5	-
19	379729.85	2193392.20	геодезический метод	2.5	-
20	379430.00	2193140.88	геодезический метод	2.5	-
21	379365.53	2193035.11	геодезический метод	2.5	-
22	379374.46	2192697.05	геодезический метод	2.5	-
23	379486.25	2192077.65	геодезический метод	2.5	-
24	379265.66	2191883.36	геодезический метод	2.5	-
25	379335.91	2191759.56	геодезический метод	2.5	-
26	379463.60	2191789.09	геодезический метод	2.5	-
27	379579.80	2191625.52	геодезический метод	2.5	-
28	379466.21	2191535.47	геодезический метод	2.5	-
29	379516.22	2191351.84	геодезический метод	2.5	-
30	379761.23	2191380.60	геодезический метод	2.5	-

1	2	3	4	5	6
31	379771.34	2191488.17	геодезический метод	2.5	-
32	379796.75	2191923.44	геодезический метод	2.5	-
33	379821.37	2192344.60	геодезический метод	2.5	-
16	379838.53	2192565.25	геодезический метод	2.5	-

План границ объекта



Масштаб 1:30000

Используемые условные знаки и обозначения:

- | | |
|------------|--|
| • | характерная точка границы объекта землеустройства |
| — | граница государственного природного биологического заказника республиканского значения Республики Марий Эл «Холодный ключ» |
| — | граница кадастрового квартала |
| 11:1340101 | обозначение кадастрового квартала |



«УТВЕРЖДЕНО
постановлением Правительства
Республики Марий Эл
от 2 октября 2003 г. № 297
(в редакции постановления
Правительства Республики Марий Эл
от 28 июля 2022 г. № 326)

О П И С А Н И Е

**местоположения границ государственного природного
биологического заказника республиканского значения
Республики Марий Эл «Каменная гора»**

Раздел 1

Сведения об объекте	
Характеристики объекта	Описание характеристик
1. Местоположение объекта	Республика Марий Эл, Куженерский район, Моркинский район
2. Площадь объекта ± величина погрешности определения площади ($P \pm \Delta P$), м ²	13072535 ± 31636
3. Иные характеристики объекта	1. На территории заказника запрещается любая деятельность, если она противоречит целям создания заказника и причиняет вред природным комплексам и их компонентам. 2. Ограничения и запреты установлены Положением о государственном природном комплексном заказнике республиканского значения Республики Марий Эл «Каменная гора».

Раздел 2

Сведения о местоположении границ объекта					
1. Система координат МСК-12					
2. Сведения о характерных точках границ объекта					
Обозначение характерных точек границ	Координаты, м		Метод определения координат характерной точки	Средняя квадратическая погрешность положения характерной точки (Mt), м	Описание обозначения точки на местности (при наличии)
	X	Y			
1	2	3	4	5	6
1	366310.63	1344087.01	геодезический метод	2.5	-
2	366277.63	1344216.18	геодезический метод	2.5	-
3	366267.85	1344249.04	геодезический метод	2.5	-
4	366116.41	1344246.95	геодезический метод	2.5	-
5	366795.92	1342459.04	геодезический метод	2.5	-
6	366842.77	1342491.47	геодезический метод	2.5	-
7	366885.95	1342520.58	геодезический метод	2.5	-
8	367052.41	1342572.07	геодезический метод	2.5	-
9	367059.02	1342677.55	геодезический метод	2.5	-
10	367072.53	1342746.21	геодезический метод	2.5	-
11	367110.57	1343048.61	геодезический метод	2.5	-
12	367126.76	1343123.08	геодезический метод	2.5	-

1	2	3	4	5	6
13	367163.00	1343369.29	геодезический метод	2.5	-
14	367179.26	1343481.46	геодезический метод	2.5	-
15	367196.97	1343598.66	геодезический метод	2.5	-
16	367209.82	1343736.44	геодезический метод	2.5	-
17	367396.84	1343782.69	геодезический метод	2.5	-
18	367590.49	1343826.29	геодезический метод	2.5	-
19	367960.78	1343905.25	геодезический метод	2.5	-
20	367960.04	1344280.10	геодезический метод	2.5	-
21	367809.04	1344281.50	геодезический метод	2.5	-
22	367580.89	1344290.23	геодезический метод	2.5	-
23	367401.70	1344313.69	геодезический метод	2.5	-
24	367249.95	1344329.74	геодезический метод	2.5	-
25	367238.58	1344576.14	геодезический метод	2.5	-
26	367233.85	1344608.57	геодезический метод	2.5	-
27	367161.94	1344537.61	геодезический метод	2.5	-
28	367056.80	1344433.87	геодезический метод	2.5	-
29	366894.27	1344273.50	геодезический метод	2.5	-
30	366854.41	1344234.17	геодезический метод	2.5	-
31	366813.11	1344118.55	геодезический метод	2.5	-

1	2	3	4	5	6
32	366702.16	1344079.21	геодезический метод	2.5	-
33	366684.95	1344133.80	геодезический метод	2.5	-
34	366663.57	1344176.86	геодезический метод	2.5	-
35	366654.97	1344186.30	геодезический метод	2.5	-
36	366641.51	1344184.88	геодезический метод	2.5	-
37	366642.08	1344155.66	геодезический метод	2.5	-
38	366648.09	1344129.59	геодезический метод	2.5	-
39	366646.09	1344116.98	геодезический метод	2.5	-
40	366637.21	1344113.26	геодезический метод	2.5	-
41	366625.18	1344131.88	геодезический метод	2.5	-
42	366616.59	1344131.59	геодезический метод	2.5	-
43	366615.72	1344118.70	геодезический метод	2.5	-
44	366626.04	1344098.08	геодезический метод	2.5	-
45	366632.95	1344054.67	геодезический метод	2.5	-
46	366601.19	1344043.41	геодезический метод	2.5	-
47	366600.05	1344055.58	геодезический метод	2.5	-
48	366586.70	1344070.70	геодезический метод	2.5	-
49	366576.22	1344068.11	геодезический метод	2.5	-
50	366576.08	1344053.94	геодезический метод	2.5	-

1	2	3	4	5	6
51	366582.52	1344036.78	геодезический метод	2.5	-
52	366443.28	1343987.42	геодезический метод	2.5	-
53	366432.94	1344005.85	геодезический метод	2.5	-
54	366419.17	1344032.17	геодезический метод	2.5	-
55	366411.13	1344043.39	геодезический метод	2.5	-
56	366402.84	1344050.70	геодезический метод	2.5	-
57	366392.24	1344044.73	геодезический метод	2.5	-
58	366408.08	1344004.75	геодезический метод	2.5	-
59	366421.74	1343979.77	геодезический метод	2.5	-
60	366344.98	1343952.55	геодезический метод	2.5	-
61	366321.44	1344044.72	геодезический метод	2.5	-
62	366341.97	1344053.50	геодезический метод	2.5	-
63	366365.65	1344058.44	геодезический метод	2.5	-
64	366370.82	1344065.10	геодезический метод	2.5	-
65	366366.14	1344073.48	геодезический метод	2.5	-
66	366349.37	1344083.84	геодезический метод	2.5	-
67	366333.09	1344095.67	геодезический метод	2.5	-
1	366310.63	1344087.01	геодезический метод	2.5	-
Вкрапленный участок 1					
68	366172.75	1344415.08	геодезический метод	2.5	-

1	2	3	4	5	6
69	366168.09	1344422.00	геодезический метод	2.5	-
70	366153.76	1344422.65	геодезический метод	2.5	-
71	366139.92	1344419.26	геодезический метод	2.5	-
72	366130.27	1344422.49	геодезический метод	2.5	-
73	366114.34	1344439.39	геодезический метод	2.5	-
74	366105.32	1344440.35	геодезический метод	2.5	-
75	366099.17	1344431.73	геодезический метод	2.5	-
76	366111.92	1344408.65	геодезический метод	2.5	-
77	366108.06	1344403.98	геодезический метод	2.5	-
78	366091.80	1344415.89	геодезический метод	2.5	-
79	366084.72	1344410.25	геодезический метод	2.5	-
80	366077.48	1344390.30	геодезический метод	2.5	-
81	366073.78	1344374.69	геодезический метод	2.5	-
82	366065.53	1344366.05	геодезический метод	2.5	-
83	366108.64	1344265.40	геодезический метод	2.5	-
84	366117.88	1344266.39	геодезический метод	2.5	-
85	366135.26	1344276.68	геодезический метод	2.5	-
86	366136.71	1344388.37	геодезический метод	2.5	-
87	366142.82	1344404.30	геодезический метод	2.5	-

1	2	3	4	5	6
88	366168.25	1344405.91	геодезический метод	2.5	-
68	366172.75	1344415.08	геодезический метод	2.5	-
Вкрапленный участок 2					
89	366162.14	1344675.02	геодезический метод	2.5	-
90	366159.22	1344693.95	геодезический метод	2.5	-
91	366150.13	1344695.77	геодезический метод	2.5	-
92	366138.48	1344685.22	геодезический метод	2.5	-
93	366131.21	1344669.21	геодезический метод	2.5	-
94	366118.83	1344614.61	геодезический метод	2.5	-
95	366117.38	1344587.31	геодезический метод	2.5	-
96	366109.73	1344578.22	геодезический метод	2.5	-
97	366087.53	1344580.40	геодезический метод	2.5	-
98	366071.16	1344571.67	геодезический метод	2.5	-
99	366052.23	1344549.83	геодезический метод	2.5	-
100	366034.40	1344516.71	геодезический метод	2.5	-
101	366022.39	1344515.62	геодезический метод	2.5	-
102	366025.29	1344534.18	геодезический метод	2.5	-
103	366037.67	1344566.57	геодезический метод	2.5	-
104	366062.42	1344602.97	геодезический метод	2.5	-
105	366065.70	1344618.25	геодезический метод	2.5	-

1	2	3	4	5	6
106	366055.14	1344628.44	геодезический метод	2.5	-
107	366038.03	1344639.73	геодезический метод	2.5	-
108	366048.22	1344662.66	геодезический метод	2.5	-
109	366043.85	1344668.84	геодезический метод	2.5	-
110	366031.84	1344661.20	геодезический метод	2.5	-
111	366012.20	1344641.54	геодезический метод	2.5	-
112	366006.73	1344621.52	геодезический метод	2.5	-
113	365989.63	1344605.15	геодезический метод	2.5	-
114	365976.16	1344605.88	геодезический метод	2.5	-
115	365950.69	1344625.53	геодезический метод	2.5	-
116	365931.40	1344654.28	геодезический метод	2.5	-
117	365921.32	1344663.49	геодезический метод	2.5	-
118	365975.83	1344575.46	геодезический метод	0.3	-
119	366054.38	1344392.08	геодезический метод	2.5	-
120	366135.57	1344566.93	геодезический метод	2.5	-
121	366149.03	1344600.78	геодезический метод	2.5	-
122	366158.50	1344641.18	геодезический метод	2.5	-
89	366162.14	1344675.02	геодезический метод	2.5	-
Вкрапленный участок 3					
123	365865.04	1344787.42	геодезический метод	2.5	-

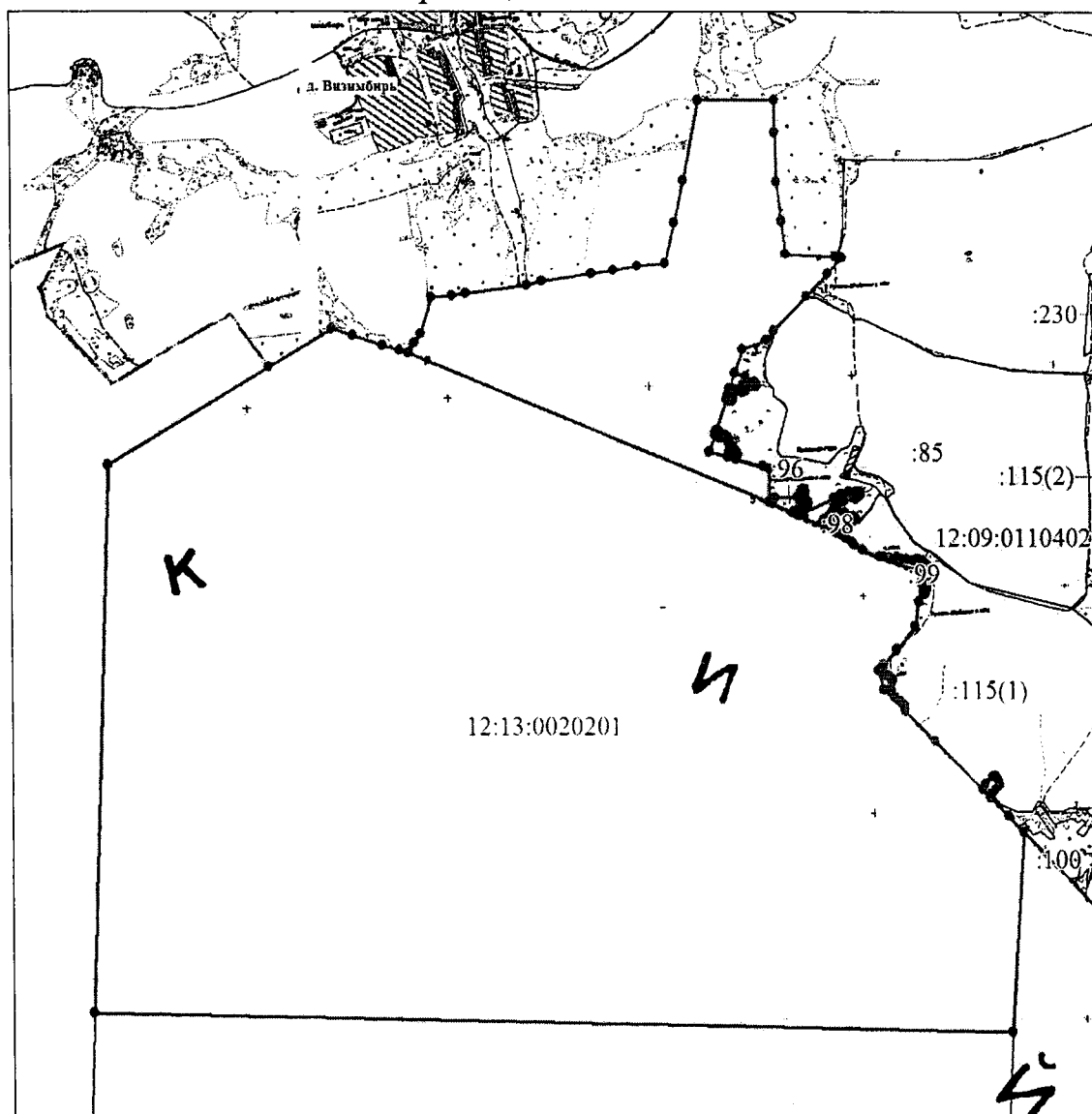
1	2	3	4	5	6
124	365865.31	1344804.12	геодезический метод	2.5	-
125	365864.25	1344873.46	геодезический метод	2.5	-
126	365855.35	1344893.73	геодезический метод	2.5	-
127	365856.42	1344921.11	геодезический метод	2.5	-
128	365846.47	1344954.18	геодезический метод	2.5	-
129	365849.31	1344967.33	геодезический метод	2.5	-
130	365856.42	1344974.45	геодезический метод	2.5	-
131	365849.31	1345000.04	геодезический метод	2.5	-
132	365831.17	1345017.12	геодезический метод	2.5	-
133	365814.47	1345019.25	геодезический метод	2.5	-
134	365805.93	1345011.07	геодезический метод	2.5	-
135	365803.44	1344998.63	геодезический метод	2.5	-
136	365786.95	1344996.06	геодезический метод	0.3	-
123	365865.04	1344787.42	геодезический метод	2.5	-
Вкрапленный участок 4					
137	365370.02	1344801.67	геодезический метод	2.5	-
138	365336.77	1344806.73	геодезический метод	2.5	-
139	365320.57	1344813.40	геодезический метод	2.5	-
140	365315.80	1344829.60	геодезический метод	2.5	-
141	365306.75	1344844.85	геодезический метод	2.5	-

1	2	3	4	5	6
142	365293.89	1344846.75	геодезический метод	2.5	-
143	365256.24	1344840.09	геодезический метод	2.5	-
144	365242.42	1344840.56	геодезический метод	2.5	-
145	365223.84	1344858.19	геодезический метод	2.5	-
146	365205.25	1344887.26	геодезический метод	2.5	-
147	365188.57	1344901.56	геодезический метод	2.5	-
148	365172.84	1344907.75	геодезический метод	2.5	-
149	365159.61	1344906.00	геодезический метод	2.5	-
150	365256.09	1344804.37	геодезический метод	2.5	-
151	365342.94	1344776.48	геодезический метод	2.5	-
137	365370.02	1344801.67	геодезический метод	2.5	-
Вкрапленный участок 5					
152	364795.90	1345288.06	геодезический метод	2.5	-
153	364821.92	1345302.52	геодезический метод	2.5	-
154	364855.50	1345336.31	геодезический метод	2.5	-
155	364859.99	1345348.50	геодезический метод	2.5	-
156	364855.28	1345358.98	геодезический метод	2.5	-
157	364833.26	1345372.88	геодезический метод	2.5	-
158	364814.01	1345376.52	геодезический метод	2.5	-
159	364794.13	1345358.13	геодезический метод	2.5	-

1	2	3	4	5	6
160	364781.72	1345341.01	геодезический метод	2.5	-
161	364773.59	1345333.75	геодезический метод	2.5	-
162	364758.65	1345326.93	геодезический метод	2.5	-
152	364795.90	1345288.06	геодезический метод	2.5	-
Вкрапленный участок 6					
163	365743.32	1344989.62	геодезический метод	2.5	-
164	365744.77	1345020.67	геодезический метод	2.5	-
165	365716.33	1345021.02	геодезический метод	2.5	-
166	365695.70	1345013.92	геодезический метод	2.5	-
167	365661.76	1344977.56	геодезический метод	2.5	-
163	365743.32	1344989.62	геодезический метод	2.5	-
Вкрапленный участок 7					
168	366906.78	1342078.53	геодезический метод	2.5	-
169	366876.96	1342179.58	геодезический метод	2.5	-
170	366832.93	1342329.85	геодезический метод	2.5	-
171	366808.28	1342415.27	геодезический метод	2.5	-
172	366795.92	1342459.04	геодезический метод	2.5	-
173	366116.41	1344246.95	геодезический метод	2.5	-
174	365975.83	1344575.46	геодезический метод	2.5	-
175	365896.32	1344703.56	геодезический метод	2.5	-







1	2	3	4	5	6
176	365786.95	1344995.80	геодезический метод	2.5	-
177	365546.00	1344960.18	геодезический метод	2.5	-
178	365442.47	1344868.81	геодезический метод	2.5	-
179	365342.92	1344776.21	геодезический метод	2.5	-
180	365256.09	1344804.10	геодезический метод	2.5	-
181	365018.86	1345054.00	геодезический метод	2.5	-
182	364795.89	1345287.80	геодезический метод	2.5	-
183	364672.72	1345416.28	геодезический метод	2.5	-
184	364596.13	1345492.62	геодезический метод	2.5	-
185	363677.63	1345437.57	геодезический метод	2.5	-
186	363770.69	1340893.73	геодезический метод	2.5	-
187	366285.26	1340974.41	геодезический метод	2.5	-
188	366730.34	1341765.67	геодезический метод	2.5	-
168	366906.78	1342078.53	геодезический метод	2.5	-

План границ объекта



Масштаб 1:30000

Используемые условные знаки и обозначения:

-  характерная точка границы объекта землеустройства
-  граница природного комплексного заказника республиканского значения Республики Марий Эл «Каменная гора»
-  граница территориальной зоны
-  надписи кадастрового номера земельного участка
-  граница кадастрового квартала
-  обозначение кадастрового квартала



«УТВЕРЖДЕНО
постановлением Правительства
Республики Марий Эл
от 21 июля 2014 г. № 379
(в редакции постановления
Правительства Республики Марий Эл
от 28 июля 2022 г. № 326)

О П И С А Н И Е

**местоположения границ государственного природного
биологического заказника республиканского значения
Республики Марий Эл «Марийское Присурье»**

Раздел 1

Сведения об объекте	
Характеристики объекта	Описание характеристик
1. Местоположение объекта	Республика Марий Эл, Горномарийский район
2. Площадь объекта ± величина погрешности определения площади ($P \pm \Delta P$), м ²	64142305±2803
3. Иные характеристики объекта	1. На территории заказника запрещается любая деятельность, если она противоречит целям создания заказника и причиняет вред природным комплексам и их компонентам. 2. Ограничения и запреты установлены Положением о государственном природном комплексном заказнике республиканского значения Республики Марий Эл «Марийское Присурье».

Раздел 2

Сведения о местоположении границ объекта					
1. Система координат МСК-12					
2. Сведения о характерных точках границ объекта					
Обозначение характерных точек границ	Координаты, м		Метод определения координат характерной точки	Средняя квадратическая погрешность положения характерной точки (Mt), м	Описание обозначения точки на местности (при наличии)
	X	Y			
1	2	3	4	5	6
1	310424.06	1168184.25	геодезический метод	2,5	-
2	310566.78	1168075.25	геодезический метод	2,5	-
3	310649.47	1168017.25	геодезический метод	2,5	-
4	310738.06	1167960.63	геодезический метод	2,5	-
5	310705.94	1167797.25	геодезический метод	2,5	-
6	310811.31	1167774.13	геодезический метод	2,5	-
7	310818.56	1167772.38	геодезический метод	2,5	-
8	310952.56	1167741.25	геодезический метод	2,5	-
9	310932.13	1167633.50	геодезический метод	2,5	-
10	310900.91	1167467.25	геодезический метод	2,5	-
11	310880.09	1167378.38	геодезический метод	2,5	-

1	2	3	4	5	6
12	310878.97	1167370.38	геодезический метод	2,5	-
13	310875.91	1167353.25	геодезический метод	2,5	-
14	310873.28	1167334.38	геодезический метод	2,5	-
15	310868.84	1167307.75	геодезический метод	2,5	-
16	310843.50	1167139.88	геодезический метод	2,5	-
17	310848.00	1167104.13	геодезический метод	2,5	-
18	310813.94	1167063.88	геодезический метод	2,5	-
19	310691.25	1166884.00	геодезический метод	2,5	-
20	310637.22	1166888.00	геодезический метод	2,5	-
21	310284.72	1166902.00	геодезический метод	2,5	-
22	310227.31	1166895.00	геодезический метод	2,5	-
23	310215.22	1166893.50	геодезический метод	2,5	-
24	310200.28	1166882.80	геодезический метод	2,5	-
25	310096.52	1166528.22	геодезический метод	2,5	-
26	309848.56	1166177.20	геодезический метод	2,5	-
27	309729.61	1165847.67	геодезический метод	2,5	-
28	309476.43	1165583.93	геодезический метод	2,5	-
29	309398.37	1165361.86	геодезический метод	2,5	-
30	309443.08	1165181.95	геодезический метод	2,5	-

1	2	3	4	5	6
31	309467.85	1165085.79	геодезический метод	2,5	-
32	309351.44	1164683.67	геодезический метод	2,5	-
33	309156.26	1164619.13	геодезический метод	2,5	-
34	309104.47	1164450.47	геодезический метод	2,5	-
35	309305.08	1164352.18	геодезический метод	2,5	-
36	309544.40	1164195.94	геодезический метод	2,5	-
37	309216.87	1163656.27	геодезический метод	2,5	-
38	309060.24	1163403.87	геодезический метод	2,5	-
39	309350.56	1163224.11	геодезический метод	2,5	-
40	309290.84	1163083.85	геодезический метод	2,5	-
41	309233.96	1163012.69	геодезический метод	2,5	-
42	309184.86	1162973.08	геодезический метод	2,5	-
43	309132.99	1162867.00	геодезический метод	2,5	-
44	309285.84	1162777.31	геодезический метод	2,5	-
45	309409.56	1162699.43	геодезический метод	2,5	-
46	309499.28	1162648.59	геодезический метод	2,5	-
47	309594.88	1162589.02	геодезический метод	2,5	-
48	309938.23	1162382.83	геодезический метод	2,5	-
49	310096.83	1162291.09	геодезический метод	2,5	-

1	2	3	4	5	6
50	310005.58	1162128.87	геодезический метод	2,5	-
51	310153.87	1162039.34	геодезический метод	2,5	-
52	310312.75	1161947.48	геодезический метод	2,5	-
53	310416.55	1161880.25	геодезический метод	2,5	-
54	310641.86	1161743.95	геодезический метод	2,5	-
55	310717.19	1161861.87	геодезический метод	2,5	-
56	310801.95	1161994.62	геодезический метод	2,5	-
57	310854.18	1162006.38	геодезический метод	2,5	-
58	310830.34	1161964.91	геодезический метод	2,5	-
59	310883.88	1161924.48	геодезический метод	2,5	-
60	311023.17	1161817.32	геодезический метод	2,5	-
61	311168.32	1161710.81	геодезический метод	2,5	-
62	311546.19	1161468.41	геодезический метод	2,5	-
63	311872.90	1161197.48	геодезический метод	2,5	-
64	311477.66	1160746.59	геодезический метод	2,5	-
65	310943.68	1160647.00	геодезический метод	2,5	-
66	309801.26	1158789.19	геодезический метод	2,5	-
67	309406.00	1158689.05	геодезический метод	2,5	-
68	309329.04	1158710.07	геодезический метод	2,5	-

1	2	3	4	5	6
69	309201.96	1158562.65	геодезический метод	2,5	-
70	309095.22	1158516.90	геодезический метод	2,5	-
71	309059.64	1158430.49	геодезический метод	2,5	-
72	308973.22	1158374.58	геодезический метод	2,5	-
73	308988.47	1158328.83	геодезический метод	2,5	-
74	308846.14	1158227.16	геодезический метод	2,5	-
75	308622.49	1157957.76	геодезический метод	2,5	-
76	308642.82	1157825.59	геодезический метод	2,5	-
77	308652.99	1157571.43	геодезический метод	2,5	-
78	308673.32	1157459.60	геодезический метод	2,5	-
79	308815.65	1157398.60	геодезический метод	2,5	-
80	309009.22	1157285.42	геодезический метод	2,5	-
81	308465.39	1156659.46	геодезический метод	2,5	-
82	308368.66	1156758.00	геодезический метод	2,5	-
83	307959.87	1156948.72	геодезический метод	2,5	-
84	307669.70	1156948.72	геодезический метод	2,5	-
85	307317.48	1156716.03	геодезический метод	2,5	-
86	306903.01	1156467.05	геодезический метод	2,5	-
87	305640.00	1158093.88	геодезический метод	2,5	-

1	2	3	4	5	6
88	303738.50	1160039.38	геодезический метод	2,5	-
89	303728.75	1160036.00	геодезический метод	2,5	-
90	303634.56	1160131.75	геодезический метод	2,5	-
91	303538.78	1160241.13	геодезический метод	2,5	-
92	303429.97	1160366.25	геодезический метод	2,5	-
93	303425.47	1160378.00	геодезический метод	2,5	-
94	303383.41	1160479.50	геодезический метод	2,5	-
95	303354.03	1160551.88	геодезический метод	2,5	-
96	303333.91	1160625.75	геодезический метод	2,5	-
97	303360.53	1160674.38	геодезический метод	2,5	-
98	303334.50	1160770.84	геодезический метод	2,5	-
99	303239.72	1160854.35	геодезический метод	2,5	-
100	303185.77	1160866.55	геодезический метод	2,5	-
101	303104.17	1160987.03	геодезический метод	2,5	-
102	303187.37	1161056.84	геодезический метод	2,5	-
103	303217.33	1161020.42	геодезический метод	2,5	-
104	303255.54	1161074.82	геодезический метод	2,5	-
105	303250.41	1161080.96	геодезический метод	2,5	-
106	303190.61	1161148.82	геодезический метод	2,5	-

1	2	3	4	5	6
107	303176.81	1161181.03	геодезический метод	2,5	-
108	303137.70	1161205.18	геодезический метод	2,5	-
109	303090.55	1161205.18	геодезический метод	2,5	-
110	303079.04	1161220.14	геодезический метод	2,5	-
111	303007.57	1161393.78	геодезический метод	2,5	-
112	302919.58	1161477.64	геодезический метод	2,5	-
113	302491.55	1161885.54	геодезический метод	2,5	-
114	302483.21	1161908.82	геодезический метод	2,5	-
115	302456.19	1161994.16	геодезический метод	2,5	-
116	302452.07	1162006.70	геодезический метод	2,5	-
117	302362.91	1162278.55	геодезический метод	2,5	-
118	302343.44	1162360.47	геодезический метод	2,5	-
119	302316.47	1162427.37	геодезический метод	2,5	-
120	302305.98	1162477.88	геодезический метод	2,5	-
121	302271.53	1162583.01	геодезический метод	2,5	-
122	302222.10	1162745.48	геодезический метод	2,5	-
123	302207.20	1162785.50	геодезический метод	2,5	-
124	302196.63	1162824.67	геодезический метод	2,5	-
125	302299.93	1162839.68	геодезический метод	2,5	-

1	2	3	4	5	6
126	302156.18	1162927.06	геодезический метод	2,5	-
127	302057.37	1162999.43	геодезический метод	2,5	-
128	302001.97	1163039.02	геодезический метод	2,5	-
129	301978.17	1163051.69	геодезический метод	2,5	-
130	301870.20	1163122.30	геодезический метод	2,5	-
131	301721.97	1163267.03	геодезический метод	2,5	-
132	301578.22	1163361.23	геодезический метод	2,5	-
133	301502.72	1163398.76	геодезический метод	2,5	-
134	301502.73	1163398.77	геодезический метод	2,5	-
135	301405.90	1163446.88	геодезический метод	2,5	-
136	301380.59	1163459.53	геодезический метод	2,5	-
137	301199.42	1163542.82	геодезический метод	2,5	-
138	301153.03	1163481.38	геодезический метод	2,5	-
139	301109.62	1163441.79	геодезический метод	2,5	-
140	301109.61	1163441.78	геодезический метод	2,5	-
141	301109.59	1163441.75	геодезический метод	2,5	-
142	301045.26	1163310.72	геодезический метод	2,5	-
143	300818.36	1163249.41	геодезический метод	2,5	-
144	300732.08	1163336.83	геодезический метод	2,5	-

1	2	3	4	5	6
145	300566.70	1163491.99	геодезический метод	2,5	-
146	300367.92	1163629.90	геодезический метод	2,5	-
147	300302.98	1163741.10	геодезический метод	2,5	-
148	300418.53	1163933.15	геодезический метод	2,5	-
149	300667.12	1164038.56	геодезический метод	2,5	-
150	300910.96	1164136.75	геодезический метод	2,5	-
151	300865.01	1164266.72	геодезический метод	2,5	-
152	300781.05	1164491.99	геодезический метод	2,5	-
153	300442.08	1165036.40	геодезический метод	2,5	-
154	300370.13	1165221.75	геодезический метод	2,5	-
155	300350.22	1165343.75	геодезический метод	2,5	-
156	300332.72	1165456.00	геодезический метод	2,5	-
157	300321.63	1165529.50	геодезический метод	2,5	-
158	300301.88	1165675.13	геодезический метод	2,5	-
159	300280.65	1165810.73	геодезический метод	2,5	-
160	300272.70	1165950.64	геодезический метод	2,5	-
161	300387.28	1166128.96	геодезический метод	2,5	-
162	300568.66	1166321.87	геодезический метод	2,5	-
163	300677.50	1166392.73	геодезический метод	2,5	-

1	2	3	4	5	6
164	300854.17	1166477.70	геодезический метод	2,5	-
165	300973.94	1166517.75	геодезический метод	2,5	-
166	301156.51	1166581.16	геодезический метод	2,5	-
167	301412.24	1166379.22	геодезический метод	2,5	-
168	301465.51	1165861.07	геодезический метод	2,5	-
169	301486.96	1165618.44	геодезический метод	2,5	-
170	301893.40	1166111.51	геодезический метод	2,5	-
171	301950.37	1166119.55	геодезический метод	2,5	-
172	302013.26	1166126.38	геодезический метод	2,5	-
173	302131.55	1166143.81	геодезический метод	2,5	-
174	302274.06	1166164.70	геодезический метод	2,5	-
175	302412.74	1166173.53	геодезический метод	2,5	-
176	302535.61	1166187.12	геодезический метод	2,5	-
177	302714.92	1166210.10	геодезический метод	2,5	-
178	302755.03	1166263.88	геодезический метод	2,5	-
179	302825.70	1166297.10	геодезический метод	2,5	-
180	302897.95	1166237.29	геодезический метод	2,5	-
181	303058.80	1166247.28	геодезический метод	2,5	-
182	303140.94	1166025.13	геодезический метод	2,5	-

1	2	3	4	5	6
183	303201.31	1165854.63	геодезический метод	2,5	-
184	303294.00	1165590.50	геодезический метод	2,5	-
185	303328.03	1165501.63	геодезический метод	2,5	-
186	303347.81	1165439.50	геодезический метод	2,5	-
187	303351.84	1165426.88	геодезический метод	2,5	-
188	304424.78	1165863.75	геодезический метод	2,5	-
189	304551.31	1165840.75	геодезический метод	2,5	-
190	304590.09	1165838.38	геодезический метод	2,5	-
191	304710.38	1165831.10	геодезический метод	2,5	-
192	304758.55	1165828.14	геодезический метод	2,5	-
193	304887.92	1165858.13	геодезический метод	2,5	-
194	305293.76	1165979.14	геодезический метод	2,5	-
195	305339.50	1166003.89	геодезический метод	2,5	-
196	305398.00	1166059.39	геодезический метод	2,5	-
197	305603.20	1166109.14	геодезический метод	2,5	-
198	305648.18	1166109.75	геодезический метод	2,5	-
199	306001.73	1166125.59	геодезический метод	2,5	-
200	306028.19	1166097.98	геодезический метод	2,5	-
201	306056.94	1166096.83	геодезический метод	2,5	-

1	2	3	4	5	6
202	306085.69	1166147.44	геодезический метод	2,5	-
203	306232.17	1166151.91	геодезический метод	2,5	-
204	306291.34	1166150.68	геодезический метод	2,5	-
205	306359.13	1166158.07	геодезический метод	2,5	-
206	306439.24	1166171.63	геодезический метод	2,5	-
207	306462.66	1166169.17	геодезический метод	2,5	-
208	306520.88	1166189.59	геодезический метод	2,5	-
209	306648.18	1166622.88	геодезический метод	2,5	-
210	306734.28	1166640.68	геодезический метод	2,5	-
211	306776.23	1166637.61	геодезический метод	2,5	-
212	306820.60	1166641.30	геодезический метод	2,5	-
213	306867.44	1166652.40	геодезический метод	2,5	-
214	306906.89	1166662.26	геодезический метод	2,5	-
215	307221.91	1166741.26	геодезический метод	2,5	-
216	307317.21	1167037.75	геодезический метод	2,5	-
217	307620.47	1167243.88	геодезический метод	2,5	-
218	307638.38	1167220.38	геодезический метод	2,5	-
219	307653.00	1167197.88	геодезический метод	2,5	-
220	307671.69	1167171.63	геодезический метод	2,5	-

1	2	3	4	5	6
221	307737.84	1167090.00	геодезический метод	2,5	-
222	307807.66	1167038.63	геодезический метод	2,5	-
223	307919.31	1166954.63	геодезический метод	2,5	-
224	308115.94	1166805.88	геодезический метод	2,5	-
225	308170.25	1166764.88	геодезический метод	2,5	-
226	308248.59	1166746.13	геодезический метод	2,5	-
227	308267.59	1166741.38	геодезический метод	2,5	-
228	308291.97	1166735.75	геодезический метод	2,5	-
229	308318.81	1166729.38	геодезический метод	2,5	-
230	308347.53	1166722.25	геодезический метод	2,5	-
231	308367.06	1166717.00	геодезический метод	2,5	-
232	308396.50	1166710.25	геодезический метод	2,5	-
233	308410.16	1166706.63	геодезический метод	2,5	-
234	308488.88	1166691.00	геодезический метод	2,5	-
235	308503.03	1166688.25	геодезический метод	2,5	-
236	309334.59	1166901.63	геодезический метод	2,5	-
237	309335.13	1166903.13	геодезический метод	2,5	-
238	309376.38	1166912.00	геодезический метод	2,5	-
239	309392.22	1166916.00	геодезический метод	2,5	-

1	2	3	4	5	6
240	309412.13	1166919.75	геодезический метод	2,5	-
241	309468.59	1166932.88	геодезический метод	2,5	-
242	309502.78	1166942.00	геодезический метод	2,5	-
243	309521.63	1166947.00	геодезический метод	2,5	-
244	309569.09	1166959.50	геодезический метод	2,5	-
245	309582.09	1166963.13	геодезический метод	2,5	-
246	309619.39	1166977.38	геодезический метод	2,5	-
247	309981.72	1167066.14	геодезический метод	2,5	-
248	309771.05	1167200.70	геодезический метод	2,5	-
249	309720.94	1167316.81	геодезический метод	2,5	-
250	309691.74	1167384.89	геодезический метод	2,5	-
251	309767.21	1167391.32	геодезический метод	2,5	-
252	309900.40	1167405.24	геодезический метод	2,5	-
253	309911.56	1167403.63	геодезический метод	2,5	-
254	309921.91	1167406.00	геодезический метод	2,5	-
255	309909.86	1167424.50	геодезический метод	2,5	-
256	309886.25	1167515.88	геодезический метод	2,5	-
257	309878.56	1167539.38	геодезический метод	2,5	-
258	309859.63	1167618.75	геодезический метод	2,5	-

1	2	3	4	5	6
259	309849.72	1167648.50	геодезический метод	2,5	-
260	309919.00	1167713.13	геодезический метод	2,5	-
261	309952.56	1167735.38	геодезический метод	2,5	-
262	310015.78	1167783.88	геодезический метод	2,5	-
263	310127.97	1167871.88	геодезический метод	2,5	-
264	310152.50	1167898.88	геодезический метод	2,5	-
265	310192.78	1167947.38	геодезический метод	2,5	-
266	310216.59	1167969.38	геодезический метод	2,5	-
267	310357.72	1168120.63	геодезический метод	2,5	-
1	310424.06	1168184.25	геодезический метод	2,5	-
268	306908.21	1160226.61	геодезический метод	2,5	-
269	306762.00	1160105.27	геодезический метод	2,5	-
270	306787.55	1160074.49	геодезический метод	2,5	-
271	306933.75	1160195.83	геодезический метод	2,5	-
268	306908.21	1160226.61	геодезический метод	2,5	-
272	306560.76	1160433.92	геодезический метод	2,5	-
273	306507.64	1160433.12	геодезический метод	2,5	-
274	306458.10	1160420.88	геодезический метод	2,5	-
275	306411.90	1160411.07	геодезический метод	2,5	-

1	2	3	4	5	6
276	306381.07	1160360.44	геодезический метод	2,5	-
277	306433.95	1160269.97	геодезический метод	2,5	-
278	306459.03	1160280.20	геодезический метод	2,5	-
279	306476.42	1160297.90	геодезический метод	2,5	-
280	306447.47	1160350.86	геодезический метод	2,5	-
281	306453.88	1160375.49	геодезический метод	2,5	-
282	306473.84	1160380.94	геодезический метод	2,5	-
283	306502.69	1160374.36	геодезический метод	2,5	-
284	306536.94	1160382.90	геодезический метод	2,5	-
285	306582.33	1160385.15	геодезический метод	2,5	-
286	306665.72	1160414.45	геодезический метод	2,5	-
287	306662.34	1160422.66	геодезический метод	2,5	-
272	306560.76	1160433.92	геодезический метод	2,5	-
288	305064.51	1160544.90	геодезический метод	2,5	-
289	304861.75	1160469.18	геодезический метод	2,5	-
290	304667.49	1160416.37	геодезический метод	2,5	-
291	304376.67	1160294.85	геодезический метод	2,5	-
292	304370.47	1160248.75	геодезический метод	2,5	-
293	304412.75	1160072.63	геодезический метод	2,5	-

1	2	3	4	5	6
294	304437.52	1159973.63	геодезический метод	2,5	-
295	304797.15	1159816.92	геодезический метод	2,5	-
296	305082.53	1159840.06	геодезический метод	2,5	-
297	304992.86	1159661.79	геодезический метод	2,5	-
298	305236.73	1159606.15	геодезический метод	2,5	-
299	305379.25	1159578.63	геодезический метод	2,5	-
300	305381.91	1159573.75	геодезический метод	2,5	-
301	305409.81	1159498.75	геодезический метод	2,5	-
302	305437.19	1159430.75	геодезический метод	2,5	-
303	305414.73	1159404.42	геодезический метод	2,5	-
304	305425.78	1159366.13	геодезический метод	2,5	-
305	305419.91	1159343.00	геодезический метод	2,5	-
306	305419.25	1159305.88	геодезический метод	2,5	-
307	305412.82	1159277.42	геодезический метод	2,5	-
308	305412.77	1159277.31	геодезический метод	2,5	-
309	305412.79	1159277.29	геодезический метод	2,5	-
310	305492.04	1159209.55	геодезический метод	2,5	-
311	305558.67	1159136.91	геодезический метод	2,5	-
312	305558.65	1159136.90	геодезический метод	2,5	-

1	2	3	4	5	6
313	305532.33	1159118.81	геодезический метод	2,5	-
314	305490.35	1159089.97	геодезический метод	2,5	-
315	305495.75	1159005.87	геодезический метод	2,5	-
316	305619.32	1158944.49	геодезический метод	2,5	-
317	305721.62	1158904.39	геодезический метод	2,5	-
318	305887.75	1158761.18	геодезический метод	2,5	-
319	305997.83	1158654.12	геодезический метод	2,5	-
320	306044.05	1158575.41	геодезический метод	2,5	-
321	306170.91	1158563.95	геодезический метод	2,5	-
322	306248.28	1158628.12	геодезический метод	2,5	-
323	306235.89	1158658.48	геодезический метод	2,5	-
324	306224.77	1158681.00	геодезический метод	2,5	-
325	306214.04	1158693.57	геодезический метод	2,5	-
326	306196.93	1158774.76	геодезический метод	2,5	-
327	306194.54	1158785.93	геодезический метод	2,5	-
328	306197.26	1158800.01	геодезический метод	2,5	-
329	306200.75	1158818.33	геодезический метод	2,5	-
330	306200.68	1158819.81	геодезический метод	2,5	-
331	306235.26	1158865.37	геодезический метод	2,5	-

1	2	3	4	5	6
332	306195.15	1158902.28	геодезический метод	2,5	-
333	306205.99	1158931.44	геодезический метод	2,5	-
334	306249.39	1159030.43	геодезический метод	2,5	-
335	306304.31	1159119.25	геодезический метод	2,5	-
336	306352.85	1159210.80	геодезический метод	2,5	-
337	306008.59	1159630.25	геодезический метод	2,5	-
338	305843.22	1159781.00	геодезический метод	2,5	-
339	305760.69	1159698.04	геодезический метод	2,5	-
340	305739.49	1159717.98	геодезический метод	2,5	-
341	305641.85	1159714.59	геодезический метод	2,5	-
342	305598.09	1159851.70	геодезический метод	2,5	-
343	305547.17	1159872.91	геодезический метод	2,5	-
344	305555.16	1159962.67	геодезический метод	2,5	-
345	305604.15	1159965.40	геодезический метод	2,5	-
346	305701.10	1160131.66	геодезический метод	2,5	-
347	305618.01	1160188.45	геодезический метод	2,5	-
348	305636.40	1160250.64	геодезический метод	2,5	-
349	305652.57	1160272.57	геодезический метод	2,5	-
350	305673.88	1160284.68	геодезический метод	2,5	-

1	2	3	4	5	6
351	305561.16	1160439.43	геодезический метод	2,5	-
352	305465.19	1160396.11	геодезический метод	2,5	-
288	305064.51	1160544.90	геодезический метод	2,5	-
353	306543.06	1160745.73	геодезический метод	2,5	-
354	306382.41	1160604.84	геодезический метод	2,5	-
355	306396.57	1160546.28	геодезический метод	2,5	-
356	306418.14	1160535.01	геодезический метод	2,5	-
357	306463.86	1160544.19	геодезический метод	2,5	-
358	306502.49	1160526.64	геодезический метод	2,5	-
359	306552.23	1160540.33	геодезический метод	2,5	-
360	306582.49	1160512.80	геодезический метод	2,5	-
361	306606.16	1160513.60	геодезический метод	2,5	-
362	306639.04	1160540.12	геодезический метод	2,5	-
363	306661.85	1160587.33	геодезический метод	2,5	-
364	306678.92	1160662.34	геодезический метод	2,5	-
365	306677.95	1160687.13	геодезический метод	2,5	-
366	306659.92	1160684.88	геодезический метод	2,5	-
367	306605.83	1160641.42	геодезический метод	2,5	-
368	306574.28	1160630.79	геодезический метод	2,5	-

1	2	3	4	5	6
369	3065554.65	1160646.25	геодезический метод	2,5	-
370	306543.06	1160693.89	геодезический метод	2,5	-
371	306554.00	1160725.44	геодезический метод	2,5	-
353	306543.06	1160745.73	геодезический метод	2,5	-
372	305941.23	1158345.75	геодезический метод	2,5	-
373	305847.61	1158192.27	геодезический метод	2,5	-
374	305946.92	1158124.47	геодезический метод	2,5	-
375	306023.77	1158251.41	геодезический метод	2,5	-
376	305958.34	1158334.47	геодезический метод	2,5	-
372	305941.23	1158345.75	геодезический метод	2,5	-
377	304584.00	1162720.62	геодезический метод	2,5	-
378	304523.41	1162477.60	геодезический метод	2,5	-
379	304702.40	1162594.28	геодезический метод	2,5	-
380	304732.85	1162676.40	геодезический метод	2,5	-
377	304584.00	1162720.62	геодезический метод	2,5	-
381	305478.13	1163350.40	геодезический метод	2,5	-
382	305350.40	1163162.61	геодезический метод	2,5	-
383	305033.16	1163092.54	геодезический метод	2,5	-
384	305004.51	1162923.39	геодезический метод	2,5	-

1	2	3	4	5	6
385	305183.32	1162975.86	геодезический метод	2,5	-
386	305376.29	1162949.97	геодезический метод	2,5	-
387	305187.46	1162701.43	геодезический метод	2,5	-
388	305258.57	1162655.17	геодезический метод	2,5	-
389	305228.88	1162568.87	геодезический метод	2,5	-
390	305143.27	1162592.35	геодезический метод	2,5	-
391	305108.41	1162539.19	геодезический метод	2,5	-
392	305216.45	1162438.73	геодезический метод	2,5	-
393	305468.76	1162511.44	геодезический метод	2,5	-
394	3055556.48	1162647.58	геодезический метод	2,5	-
395	305464.66	1162793.94	геодезический метод	2,5	-
396	305577.88	1162900.95	геодезический метод	2,5	-
397	305463.97	1163186.78	геодезический метод	2,5	-
398	305537.15	1163240.97	геодезический метод	2,5	-
381	305478.13	1163350.40	геодезический метод	2,5	-
399	306905.21	1165970.27	геодезический метод	2,5	-
400	306896.08	1165960.65	геодезический метод	2,5	-
401	306964.99	1165865.02	геодезический метод	2,5	-
402	306996.57	1165840.66	геодезический метод	2,5	-

1	2	3	4	5	6
403	307004.21	1165816.00	геодезический метод	2,5	-
404	306984.03	1165796.30	геодезический метод	2,5	-
405	306957.12	1165783.32	геодезический метод	2,5	-
406	306934.53	1165763.62	геодезический метод	2,5	-
407	306941.74	1165733.34	геодезический метод	2,5	-
408	306933.57	1165711.72	геодезический метод	2,5	-
409	306896.08	1165696.82	геодезический метод	2,5	-
410	306866.77	1165698.26	геодезический метод	2,5	-
411	306819.19	1165747.76	геодезический метод	2,5	-
412	306812.46	1165771.31	геодезический метод	2,5	-
413	306756.72	1165850.12	геодезический метод	2,5	-
414	306733.65	1165864.54	геодезический метод	2,5	-
415	306680.79	1165850.60	геодезический метод	2,5	-
416	306638.98	1165845.80	геодезический метод	2,5	-
417	306616.39	1165862.62	геодезический метод	2,5	-
418	306573.62	1165932.78	геодезический метод	2,5	-
419	306557.76	1165942.87	геодезический метод	2,5	-
420	306527.48	1165944.80	геодезический метод	2,5	-
421	306442.90	1165928.94	геодезический метод	2,5	-

1	2	3	4	5	6
422	306470.29	1165890.97	геодезический метод	2,5	-
423	306479.42	1165854.45	геодезический метод	2,5	-
424	306459.24	1165835.23	геодезический метод	2,5	-
425	306438.09	1165822.25	геодезический метод	2,5	-
426	306443.86	1165790.05	геодезический метод	2,5	-
427	306458.76	1165725.18	геодезический метод	2,5	-
428	306477.98	1165695.86	геодезический метод	2,5	-
429	306497.21	1165621.85	геодезический метод	2,5	-
430	306482.31	1165576.20	геодезический метод	2,5	-
431	306433.29	1165543.04	геодезический метод	2,5	-
432	306358.32	1165511.32	геодезический метод	2,5	-
433	306308.82	1165495.94	геодезический метод	2,5	-
434	306296.33	1165478.16	геодезический метод	2,5	-
435	306317.95	1165443.08	геодезический метод	2,5	-
436	306299.21	1165380.61	геодезический метод	2,5	-
437	306300.65	1165319.09	геодезический метод	2,5	-
438	306342.46	1165266.71	геодезический метод	2,5	-
439	306377.06	1165234.51	геодезический метод	2,5	-
440	306399.65	1165228.26	геодезический метод	2,5	-

1	2	3	4	5	6
441	306437.14	1165207.12	геодезический метод	2,5	-
442	306462.13	1165200.87	геодезический метод	2,5	-
443	306498.17	1165249.89	геодезический метод	2,5	-
444	306674.06	1165433.95	геодезический метод	2,5	-
445	306705.30	1165448.84	геодезический метод	2,5	-
446	306737.49	1165476.72	геодезический метод	2,5	-
447	306797.57	1165512.28	геодезический метод	2,5	-
448	306863.40	1165499.78	геодезический метод	2,5	-
449	306905.21	1165462.78	геодезический метод	2,5	-
450	306909.54	1165422.89	геодезический метод	2,5	-
451	306877.34	1165351.29	геодезический метод	2,5	-
452	306965.29	1165308.52	геодезический метод	2,5	-
453	307001.81	1165315.24	геодезический метод	2,5	-
454	307044.10	1165303.71	геодезический метод	2,5	-
455	307094.08	1165269.11	геодезический метод	2,5	-
456	307113.30	1165313.32	геодезический метод	2,5	-
457	307143.10	1165337.83	геодезический метод	2,5	-
458	307164.25	1165352.25	геодезический метод	2,5	-
459	307177.22	1165392.61	геодезический метод	2,5	-

1	2	3	4	5	6
460	307201.73	1165395.98	геодезический метод	2,5	-
461	307247.87	1165384.92	геодезический метод	2,5	-
462	307260.84	1165417.60	геодезический метод	2,5	-
463	307294.48	1165447.88	геодезический метод	2,5	-
464	307394.44	1165428.66	геодезический метод	2,5	-
465	307519.87	1165408.95	геодезический метод	2,5	-
466	307555.91	1165414.24	геодезический метод	2,5	-
467	307639.53	1165654.04	геодезический метод	2,5	-
468	307604.93	1165665.10	геодезический метод	2,5	-
469	307533.81	1165632.90	геодезический метод	2,5	-
470	307533.33	1165605.02	геодезический метод	2,5	-
471	307467.97	1165587.72	геодезический метод	2,5	-
472	307450.67	1165576.19	геодезический метод	2,5	-
473	307291.60	1165547.84	геодезический метод	2,5	-
474	307187.79	1165830.90	геодезический метод	2,5	-
475	307053.71	1165791.49	геодезический метод	2,5	-
476	307015.75	1165899.14	геодезический метод	2,5	-
477	306968.65	1165947.20	геодезический метод	2,5	-
478	306940.78	1165949.12	геодезический метод	2,5	-

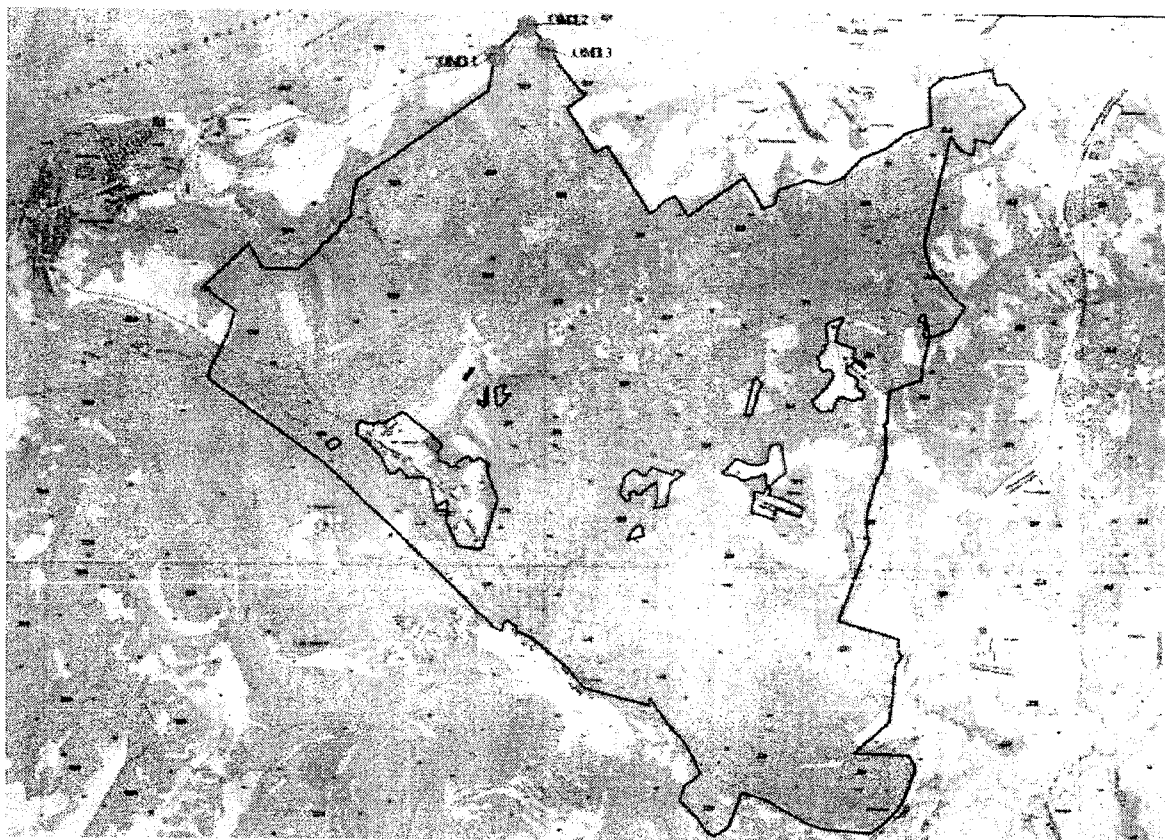
1	2	3	4	5	6
479	306933.57	1165967.86	геодезический метод	2,5	-
399	306905.21	1165970.27	геодезический метод	2,5	-
480	306703.01	1164468.44	геодезический метод	2,5	-
481	306578.01	1164398.13	геодезический метод	2,5	-
482	306460.82	1164377.81	геодезический метод	2,5	-
483	306351.45	1164338.75	геодезический метод	2,5	-
484	306279.57	1164323.13	геодезический метод	2,5	-
485	306278.02	1164218.97	геодезический метод	2,5	-
486	306745.20	1164348.13	геодезический метод	2,5	-
487	306764.81	1164336.69	геодезический метод	2,5	-
488	306802.20	1164395.78	геодезический метод	2,5	-
480	306703.01	1164468.44	геодезический метод	2,5	-
489	305440.47	1164803.07	геодезический метод	2,5	-
490	305368.52	1164704.75	геодезический метод	2,5	-
491	305234.86	1164540.16	геодезический метод	2,5	-
492	305355.82	1164510.33	геодезический метод	2,5	-
493	305397.24	1164510.33	геодезический метод	2,5	-
494	305420.44	1164518.06	геодезический метод	2,5	-
495	305429.28	1164497.08	геодезический метод	2,5	-

1	2	3	4	5	6
496	305388.96	1164392.69	геодезический метод	2,5	-
497	305388.96	1164328.62	геодезический метод	2,5	-
498	305338.70	1164193.30	геодезический метод	2,5	-
499	305409.95	1164084.49	геодезический метод	2,5	-
500	305455.24	1163907.20	геодезический метод	2,5	-
501	305471.26	1163902.78	геодезический метод	2,5	-
502	305562.94	1164005.51	геодезический метод	2,5	-
503	305655.73	1164099.96	геодезический метод	2,5	-
504	305580.06	1164260.68	геодезический метод	2,5	-
505	305555.21	1164404.29	геодезический метод	2,5	-
506	305595.53	1164544.02	геодезический метод	2,5	-
507	305742.44	1164555.07	геодезический метод	2,5	-
508	305825.84	1164599.25	геодезический метод	2,5	-
509	305844.62	1164722.97	геодезический метод	2,5	-
510	305767.30	1164746.17	геодезический метод	2,5	-
489	305440.47	1164803.07	геодезический метод	2,5	-
511	304898.15	1165016.81	геодезический метод	2,5	-
512	304767.17	1164975.14	геодезический метод	2,5	-
513	304829.65	1164834.85	геодезический метод	2,5	-

1	2	3	4	5	6
514	304895.17	1164670.95	геодезический метод	2,5	-
515	304753.95	1164636.57	геодезический метод	2,5	-
516	304855.99	1164350.43	геодезический метод	2,5	-
517	305000.32	1164373.70	геодезический метод	2,5	-
518	305026.21	1164390.37	геодезический метод	2,5	-
519	305119.12	1164377.86	геодезический метод	2,5	-
520	305113.02	1164420.92	геодезический метод	2,5	-
521	305091.68	1164511.21	геодезический метод	2,5	-
522	305165.18	1164537.57	геодезический метод	2,5	-
523	305143.83	1164602.67	геодезический метод	2,5	-
524	305071.61	1164574.87	геодезический метод	2,5	-
525	305036.82	1164677.89	геодезический метод	2,5	-
526	305000.97	1164773.36	геодезический метод	2,5	-
527	304999.21	1164775.68	геодезический метод	2,5	-
528	304988.24	1164804.16	геодезический метод	2,5	-
529	304959.10	1164877.91	геодезический метод	2,5	-
511	304898.15	1165016.81	геодезический метод	2,5	-
215	307221.91	1166741.26	геодезический метод	2,5	-
530	307237.19	1166658.30	геодезический метод	2,5	-

1	2	3	4	5	6
531	307427.13	1166680.12	геодезический метод	2,5	-
532	307465.80	1166587.88	геодезический метод	2,5	-
533	307505.73	1166615.72	геодезический метод	2,5	-
534	307547.21	1166668.12	геодезический метод	2,5	-
535	307537.38	1166682.31	геодезический метод	2,5	-
536	307371.46	1166718.34	геодезический метод	2,5	-
215	307221.91	1166741.26	геодезический метод	2,5	-

План (карта) границ объекта



Используемые условные знаки и обозначения:



опорный межевой знак



граница природного комплексного заказника республиканского значения Республики Марий Эл «Марийское Присурье»

