



КОМИ РЕСПУБЛИКАСА ВЕСЬКӦДЛАН КОТЫР Ш У Ӧ М

ПРАВИТЕЛЬСТВО РЕСПУБЛИКИ КОМИ ПОСТАНОВЛЕНИЕ

от 26 октября 2020 г. № 529

г. Сыктывкар

Об особо охраняемых природных территориях республиканского значения, расположенных в границах муниципального образования муниципального района «Прилузский», и внесении изменений в некоторые нормативные правовые акты Республики Коми по вопросам особо охраняемых природных территорий республиканского значения

Правительство Республики Коми постановляет:

1. Реорганизовать памятники природы республиканского значения «Анкерский лесопарк», «Мыт-Пыл-Нюр» и «Летский» в государственные природные заказники республиканского значения.

2. Утвердить:

1) Положение о государственном природном заказнике республиканского значения «Анкерский лесопарк» согласно приложению № 1;

2) Положение о государственном природном заказнике республиканского значения «Мыт-Пыл-Нюр» согласно приложению № 2;

3) Положение о государственном природном заказнике республиканского значения «Летский» согласно приложению № 3.

3. Внести в некоторые нормативные правовые акты Республики Коми по вопросам особо охраняемых природных территорий республиканского значения изменения по перечню согласно приложению № 4.

4. Настоящее постановление вступает в силу по истечении десяти дней после его официального опубликования.

Исполняющий обязанности
заместителя Председателя
Правительства Республики Коми
министра финансов Республики Коми



Г. Рубцова

УТВЕРЖДЕНО
постановлением Правительства Республики Коми
от 26 октября 2020 г. № 529
(приложение № 1)

ПОЛОЖЕНИЕ

о государственном природном заказнике
республиканского значения «Анкерский лесопарк»

1. Общие положения

Государственный природный заказник республиканского значения «Анкерский лесопарк» (далее – заказник) образован путем реорганизации памятника природы республиканского значения «Анкерский лесопарк», учрежденного постановлением Совета Министров Коми АССР от 26 сентября 1989 г. № 193 «Об организации новых заказников и памятников природы в Коми АССР».

Заказник является особо охраняемой природной территорией республиканского значения (далее – ООПТ) и имеет биологический (ботанический) профиль.

Полное наименование ООПТ: Государственный природный заказник республиканского значения «Анкерский лесопарк».

Краткое наименование ООПТ: Заказник «Анкерский лесопарк».

Заказник создан без ограничения срока действия и без изъятия у пользователей, владельцев и собственников земельных участков, расположенных в границах заказника.

Государственное управление в области организации и функционирования заказника, государственный надзор в области охраны и использования заказника осуществляется уполномоченным Правительством Республики Коми органом исполнительной власти Республики Коми и (или) подведомственным ему государственным учреждением, наделенным соответствующими полномочиями (далее – орган управления заказником).

2. Цели образования и задачи заказника

2.1. Заказник создан с целью сохранения посадок сосны (*Pinus sylvestris*) и ели (*Picea obovata*) 1900 года.

2.2. Основные задачи заказника:

сохранение экологического равновесия;

сохранение ландшафтного и биологического разнообразия;

создание условий для изучения естественных процессов в природных комплексах и контроля изменения состояния экосистем.

3. Местоположение и площадь заказника

3.1. Заказник расположен на территории муниципального образования муниципального района «Прилузский» в 1 км к югу от д. Анкерской с левой стороны по дороге Лойма - Лехта.

Территория заказника расположена частично в квартале 67 Лоемского участкового лесничества Прилузского лесничества в подзоне средней тайги. Территория заказника также включает в себя земли сельскохозяйственного назначения, расположенные севернее квартала 67. Заказник занимает участок долины реки Малая Лехта (бассейн реки Северная Двина) и ее левого притока ручья Воръель (Вориль).

Карта-схема расположения заказника приведена в приложении 1 к настоящему Положению.

3.2. Площадь территории заказника составляет 3,6 га.

4. Границы заказника

4.1. Границы заказника проходят по линии, соединяющей (поворотные) точки со следующими координатами:

№ точки	Координаты характерных (поворотных) точек границы (система координат МСК-11 зона 4)	
	X	Y
1	518939,53	4328861,12
2	518833,61	4329002,44
3	518715,23	4328967,91
4	518387,4	4328985,31
5	518386,49	4328945,1

4.2. Границы заказника отображены на карте-схеме в приложении 2 к настоящему Положению.

5. Охраняемые природные комплексы и их компоненты, расположенные в границах заказника

Лесистость территории составляет 100%. Наиболее распространены спелые сосново-еловые зеленомошные леса, в травяно-кустарничковом ярусе которых преобладает брусника обыкновенная (*Vaccinium vitisidaea*). Первый полог древостоя сформирован сосной обыкновенной (*Pinus sylvestris*), второй – елью сибирской (*Picea obovata*), иногда с примесью березы пушистой (*Betula pubescens*). Максимальный возраст деревьев сосны равняется 105 годам, в среднем составляет 90 лет, состояние древостоя здоровое. Подрост еловый, благонадежный. На части резервата, находящейся на территории земель сельскохозяйственного назначения, произрастает средневозрастный смешанный хвойно-мелколиственный чернично-зеленомошный лес. Деление древостоя на пологи здесь не выражено.

В заказнике охраняется следующий тип ландшафта – моренные равнины (дренированные приречные полосы и расчленённые участки междуречий).

Почвы подзолистые, супесчаные подстилаемые моренными суглинками.

Коренные породы территории представлены нижнетриасовыми (олёкский ярус) пестроцветными глинами с прослоями песчаников.

6. Режим особой охраны заказника

6.1. На территории заказника запрещается хозяйственная и иная деятельность, влекущая за собой нарушение сохранности экосистем, в том числе:

- 1) строительство объектов капитального строительства;
- 2) строительство линейных объектов, кроме случаев, указанных в пункте 6.2 настоящего Положения;
- 3) строительство некапитальных строений и сооружений, за исключением строительства в целях обеспечения функционирования заказника;
- 4) рубка и механическое повреждение деревьев и кустарников (кроме случаев чрезвычайных и аварийных ситуаций, а также указанных в пункте 6.2 настоящего Положения);
- 5) заготовка и сбор недревесных лесных ресурсов, пищевых лесных ресурсов и лекарственных растений, за исключением заготовки и сбора указанных ресурсов и растений гражданами для собственных нужд;
- 6) промысловая охота;
- 7) мелиорация земель;
- 8) хранение и использование химических препаратов и удобрений;
- 9) проезд и стоянка механизированного транспорта вне существующих дорог и специально отведенных мест (кроме случаев, связанных с проведением мероприятий по охране заказника, а также мероприятий по сохранению и восстановлению природных комплексов и их компонентов, расположенных в границах заказника), за исключением механических транспортных средств, осуществляющих движение и стоянку в зимний период, с установившимся снежным покровом при условии недопущения повреждений почвенного, растительного покрова и лесных насаждений;
- 10) изыскательские (поисковые, геофизические, геологоразведочные) работы, за исключением работ, не связанных с использованием наземных и механизированных средств и нарушением почвенного покрова и растительности;
- 11) разведка и добыча полезных ископаемых;
- 12) захламление и загрязнение территории заказника, а также размещение (хранение и захоронение) отходов производства и потребления, сброс сточных вод;
- 13) сбор геологических, ботанических, зоологических и других коллекций, за исключением их сбора в научно-исследовательских целях по согласованию с органом управления заказником;
- 14) нарушение почвенного покрова и повреждение растительности, за исключением случаев осуществления разрешенных видов деятельности;

15) разорение птичьих гнезд и нор;

16) уничтожение и повреждение аншлагов, шлагбаумов, стендов, граничных столбов, других информационных знаков и указателей, оборудования экологических троп и мест отдыха, нанесение надписей и знаков на деревьях.

6.2. На территории заказника допускается:

1) проведение научно-исследовательских работ по согласованию с органом управления заказником;

2) любительская и спортивная охота в установленном законодательством порядке;

3) природно-познавательный туризм;

4) проведение лесоустройства и мероприятий по обеспечению пожарной и санитарной безопасности в лесах в порядке, установленном законодательством в области регулирования лесных отношений, с учетом требований пункта 6.1 настоящего Положения;

5) реконструкция, капитальный ремонт и эксплуатация линейных объектов по согласованию с органом управления заказником и федеральным органом исполнительной власти в области рыболовства;

6) другие виды хозяйственной и иной деятельности, не запрещенные законодательством в области природопользования и охраны окружающей среды и настоящим Положением, в установленном законодательством порядке.

7. Заключительные положения

7.1. Охрана заказника, в том числе расположенных на его территории природных комплексов и их компонентов, осуществляется в соответствии с законодательством в области природопользования и охраны окружающей среды.

7.2. При возникновении угрозы нанесения вреда природным комплексам заказника и их компонентам разрешенные на его территории виды деятельности ограничиваются, приостанавливаются или прекращаются в порядке, установленном законодательством.

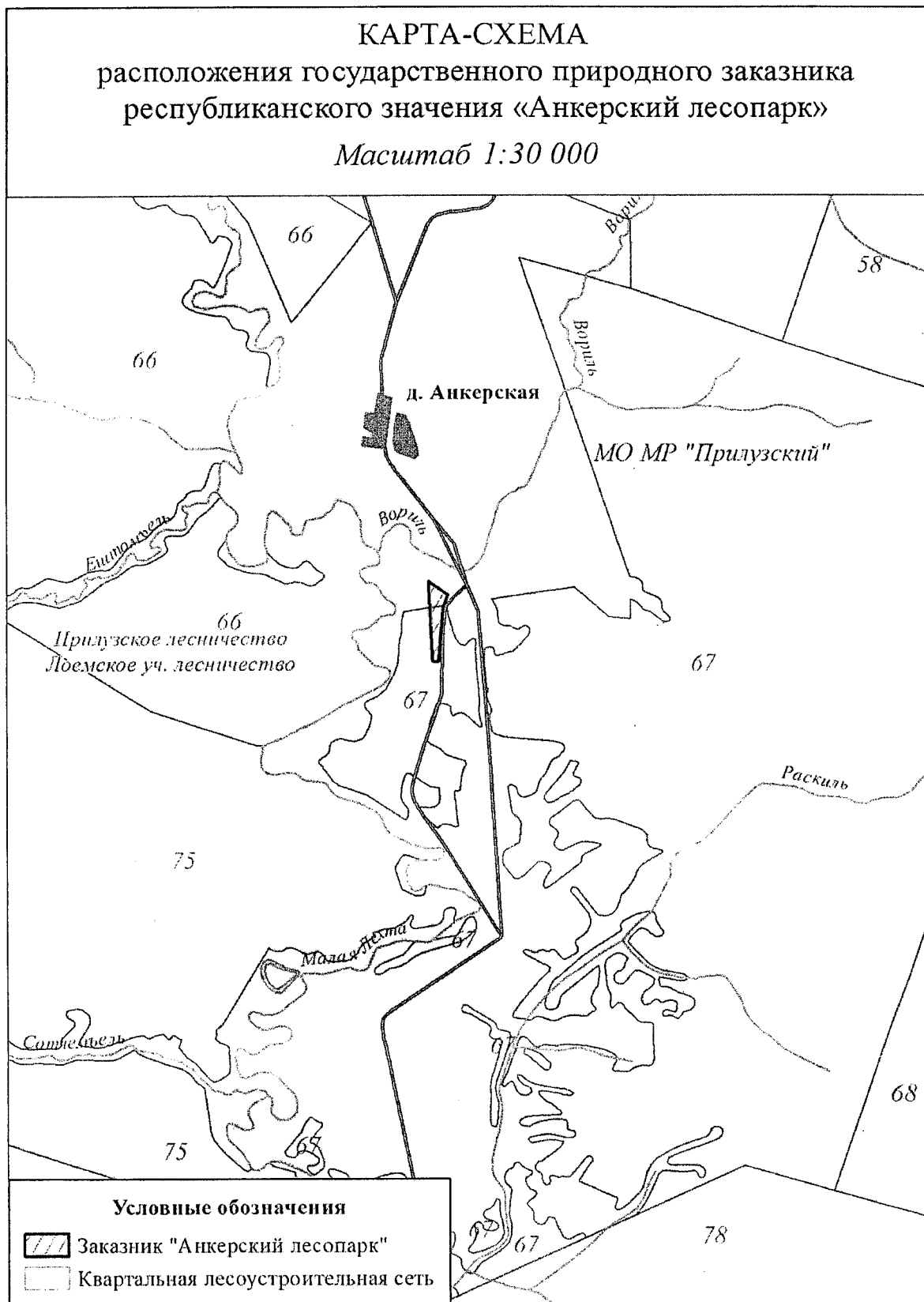
7.3. Территория заказника обозначается на местности установкой предупредительных и информационных знаков, а также выделяется на тематических картографических материалах.

7.4. Вред, нанесенный природным комплексам заказника или их компонентам, подлежит возмещению в соответствии с законодательством Российской Федерации.

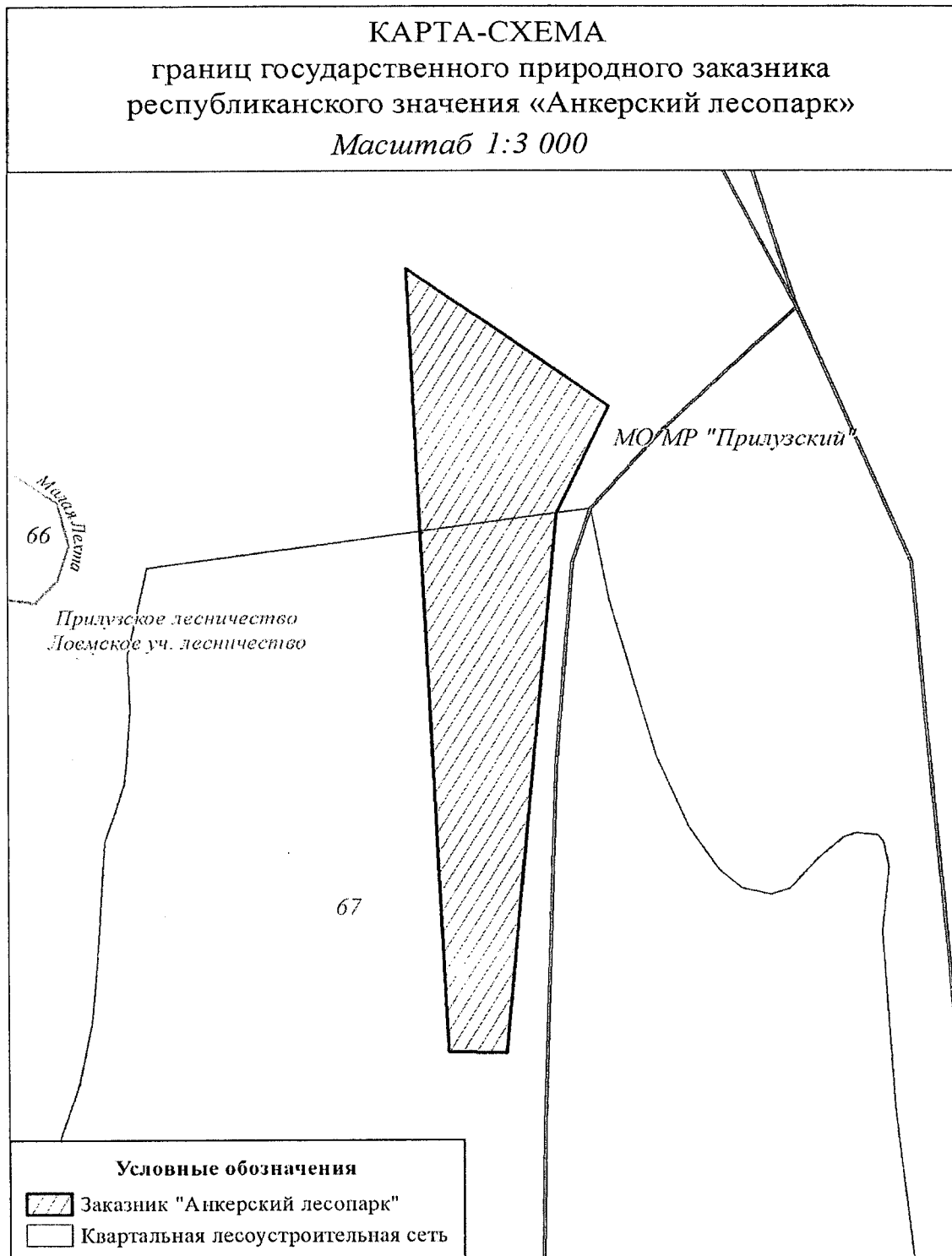
7.5. Лица, виновные в нарушении установленного режима особой охраны заказника, привлекаются к ответственности в соответствии с законодательством Российской Федерации.

7.6. Мероприятия по функционированию и обеспечению установленного режима особой охраны заказника осуществляются за счет средств республиканского бюджета Республики Коми и иных не запрещенных законодательством источников.

ПРИЛОЖЕНИЕ 1
к Положению о государственном природном заказнике
республиканского значения «Анкерский лесопарк»



ПРИЛОЖЕНИЕ 2
к Положению о государственном природном заказнике
республиканского значения «Анкерский лесопарк»



УТВЕРЖДЕНО
постановлением Правительства Республики Коми
от 26 октября 2020 г. № 529
(приложение № 2)

ПОЛОЖЕНИЕ

о государственном природном заказнике
республиканского значения «Мыт-Пыл-Нюр»

1. Общие положения

Государственный природный заказник республиканского значения «Мыт-Пыл-Нюр» (далее – заказник) образован путем реорганизации памятника природы республиканского значения «Мыт-Пыл-Нюр», учрежденного постановлением Совета Министров Коми АССР от 30 сентября 1978 г. № 484 «Об объявлении заказников и памятников природы в Коми АССР».

Заказник является особо охраняемой природной территорией республиканского значения (далее – ООПТ) и имеет гидрологический (болотный) профиль.

Полное наименование ООПТ: Государственный природный заказник республиканского значения «Мыт-Пыл-Нюр».

Краткое наименование ООПТ: Заказник «Мыт-Пыл-Нюр».

Заказник создан без ограничения срока действия и без изъятия у пользователей, владельцев и собственников земельных участков, расположенных в границах заказника.

Государственное управление в области организации и функционирования заказника, государственный надзор в области охраны и использования заказника осуществляется уполномоченным Правительством Республики Коми органом исполнительной власти Республики Коми и (или) подведомственным ему государственным учреждением, наделенным соответствующими полномочиями (далее – орган управления заказником).

2. Цели образования и задачи заказника

2.1. Заказник образован с целью сохранения мезотрофного сфагнового болота и условий для произрастания клюквы болотной (*Oxycoccus palustris*).

2.2. Основные задачи заказника:

поддержание экологического баланса и гидрологического режима водных экосистем;

сохранение ландшафтного и биологического разнообразия;

изучение естественных процессов в природных комплексах и контроль изменения состояния экосистем.

3. Местоположение и площадь заказника

3.1. Заказник расположен на территории муниципального образования муниципального района «Прилузский» в 1 км на юго-западе от с. Занулье. Заказник находится на левобережной пойме реки Луза (бассейн реки Северная Двина) в квартале 65 Занульского участкового лесничества Прилузского лесничества в подзоне средней тайги.

Карта-схема расположения заказника приведена в приложении 1 к настоящему Положению.

3.2 Площадь территории заказника составляет 45 га.

4. Границы заказника

4.1. Граница заказника проходит по северной и восточной границе выдела 7 квартала 65 Занульского участкового лесничества Прилузского лесничества, далее в северо-западном направлении по северной и западной границе выдела 8 до условной точки с координатами X:513857,90 и Y:4364364,11, далее по условной линии в северо-западном направлении 62 метра до восточной оконечности выдела 12, далее в северо-западном направлении вдоль северной границы выдела 12, далее по западной границе выдела 7 до северной границы выдела 7.

4.2. Границы заказника отображены на карте-схеме в приложении 2 к настоящему Положению.

5. Охраняемые природные комплексы и их компоненты, расположенные в границах заказника

Охраняемый природный комплекс является частью болотной системы Мыт-Пыл-Нюр и представляет собой мезотрофное сфагновое болото. Оно облесено сосной, но древостой сильно разреженный. Наблюдается массовое усыхание деревьев. Основную часть заказника занимают кочковато-равнинные и кочковато-топяные комплексы. Растительные сообщества близки по видовому составу, часто границы между ними размыты. На кочках травянокустарничковый ярус хорошо выражен, образован кассандрой болотной (*Chamaedaphne calyculata*) и подбелом узколистным (*Andromeda polifolia*). В ряде фитоценозов доминирующая роль этих кустарничков снижается. В этом случае возрастает роль одного из следующих видов: багульника болотного (*Ledum palustre*), голубики обыкновенной (*Vaccinium uliginosum*), осоки малочетковой (*Carex pauciflora*), березы карликовой (*Betula nana*) и морошки (*Rubus chamaemorus*). На всех кочках присутствует, местами довольно обильно, клюква болотная (*Oxycoccus palustris*). Моховой покров мозаичный, образован смесью сфагновых и зеленых мхов. В большинстве сообществ господствуют мезоолиготрофные и олиготрофные мхи, например, сфагнум магелланский (*Sphagnum magellanicum*), с. узколистный (*Sphagnum angustifolium*), с. бурый (*Sphagnum fuscum*). Каждый из них может доминировать, однако чаще эти мхи произрастают совместно. На коврах и в топях сосредоточе-

ны пушицево-сфагновые, осоково-сфагновые и осоково-вахтово-сфагновые фитоценозы. В травяно-кустарничковом ярусе всех сообществ ярко выражена доминирующая роль травянистых растений: осоки бутылчатой (*Carex rostrata*), о. шерстистоплодной (*Carex lasiocarpa*), о. топяной (*Chamaedaphne calyculata*), пушицы влагалищной (*Eriophorum vaginatum*), вахты трехлистной (*Menyanthes trifoliata*) и шейхцерии болотной (*Scheuchzeria palustris*). Сообщества с господством осоки бутылчатой (*Carex rostrata*) занимают равнинные и ковровые участки. Фитоценозы с преобладанием осоки топяной (*Chamaedaphne calyculata*), пушицы влагалищной и шейхцерии болотной приурочены к более обводненным участкам. Кроме перечисленных видов, здесь произрастают подбел узколистный, кассандра болотная, клюква болотная, береза карликовая и росянки (*Drosera rotundifolia*). Напочвенный покров сплошной, сфагновый. На охраняемом болоте произрастает около 50 видов растений, включая мохообразные. Подавляющее большинство таксонов являются широко распространенными и типичными для болот подзоны средней тайги Республики Коми. Один вид – пальчатокоренник пятнистый (*Dactylorhiza maculata*) – включен в приложение к Красной книге Республики Коми (2019) как нуждающийся в постоянном контроле численности популяций.

Торфяная залежь низинного типа: тростниково-осоково-сфагновая. Средняя мощность 2,18 м, максимальная 5 м.

Заказник расположен на двух ландшафтах – боровые террасы, песчаные, зандровые и озерные песчаные равнины (дренированные участки) и поймы крупных рек.

Почвы подзолистые, супесчаные подстилаемые моренными суглинками.

Коренные породы территории представлены песками кварцевыми сырьевой свиты средней юры (байосский – батский ярусы).

6. Режим особой охраны заказника

6.1. На территории заказника запрещается хозяйственная и иная деятельность, влекущая за собой нарушение сохранности экосистем, в том числе:

- 1) строительство объектов капитального строительства;
- 2) строительство линейных объектов;
- 3) строительство некапитальных строений и сооружений, за исключением строительства в целях обеспечения функционирования заказника;
- 4) рубка и механическое повреждение деревьев и кустарников (кроме случаев чрезвычайных и аварийных ситуаций);
- 5) заготовка и сбор недревесных лесных ресурсов, пищевых лесных ресурсов и лекарственных растений, за исключением заготовки и сбора указанных ресурсов и растений гражданами для собственных нужд;
- 6) промысловая охота;
- 7) мелиорация земель;
- 8) хранение и использование химических препаратов и удобрений;

9) проезд и стоянка механизированного транспорта вне существующих дорог и специально отведенных мест (кроме случаев, связанных с проведением мероприятий по охране заказника, а также мероприятий по сохранению и восстановлению природных комплексов и их компонентов, расположенных в границах заказника), за исключением механических транспортных средств, осуществляющих движение и стоянку в зимний период, с установившимся снежным покровом при условии недопущения повреждений почвенного, растительного покрова и лесонасаждений;

10) изыскательские (поисковые, геофизические, геологоразведочные) работы, за исключением работ, не связанных с использованием наземных механизированных средств и нарушением почвенного покрова и растительности;

11) разведка и добыча полезных ископаемых, в том числе торфа;

12) захламление и загрязнение территории заказника, а также размещение (хранение и захоронение) отходов производства и потребления, сброс сточных вод;

13) сбор геологических, ботанических, зоологических и других коллекций, за исключением их сбора в научно-исследовательских целях по согласованию с органом управления заказником;

14) нарушение почвенного покрова и повреждение растительности, за исключением случаев осуществления разрешенных видов деятельности;

15) разорение гнезд;

16) уничтожение и повреждение аншлагов, шлагбаумов, стенов, граничных столбов, других информационных знаков и указателей, оборудования экологических троп и мест отдыха, нанесение надписей и знаков на деревьях, обнажениях горных пород.

6.2. На территории заказника допускается:

1) проведение научно-исследовательских работ по согласованию с органом управления заказником;

2) любительская и спортивная охота в установленном законодательством порядке;

3) проведение лесоустройства и мероприятий по обеспечению пожарной и санитарной безопасности в лесах в порядке, установленном законодательством в области регулирования лесных отношений, с учетом требований пункта 6.1 настоящего Положения;

4) другие виды хозяйственной и иной деятельности, не запрещенные законодательством в области природопользования и охраны окружающей среды и настоящим Положением, в установленном законодательством порядке.

7. Заключительные положения

7.1. Охрана заказника, в том числе расположенных на его территории природных комплексов и их компонентов, осуществляется в соответствии с законодательством в области природопользования и охраны окружающей среды.

7.2. При возникновении угрозы нанесения вреда природным комплексам заказника и их компонентам разрешенные на его территории виды деятельности ограничиваются, приостанавливаются или прекращаются в порядке, установленном законодательством.

7.3. Территория заказника обозначается на местности установкой предупредительных и информационных знаков, а также выделяется на тематических картографических материалах.

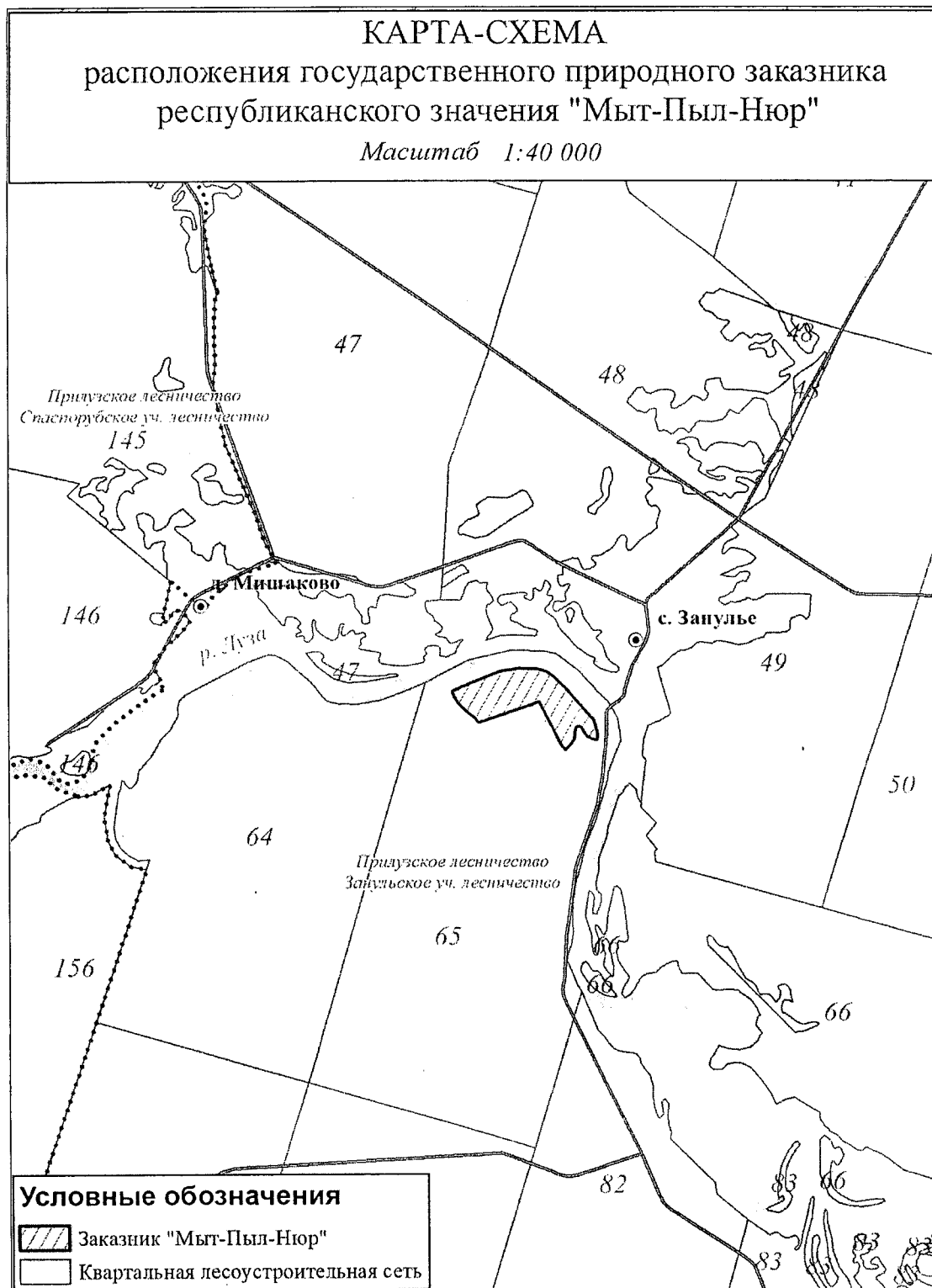
7.4. Вред, нанесенный природным комплексам заказника или их компонентам, подлежит возмещению в соответствии с законодательством Российской Федерации.

7.5. Лица, виновные в нарушении установленного режима особой охраны заказника, привлекаются к ответственности в соответствии с законодательством Российской Федерации.

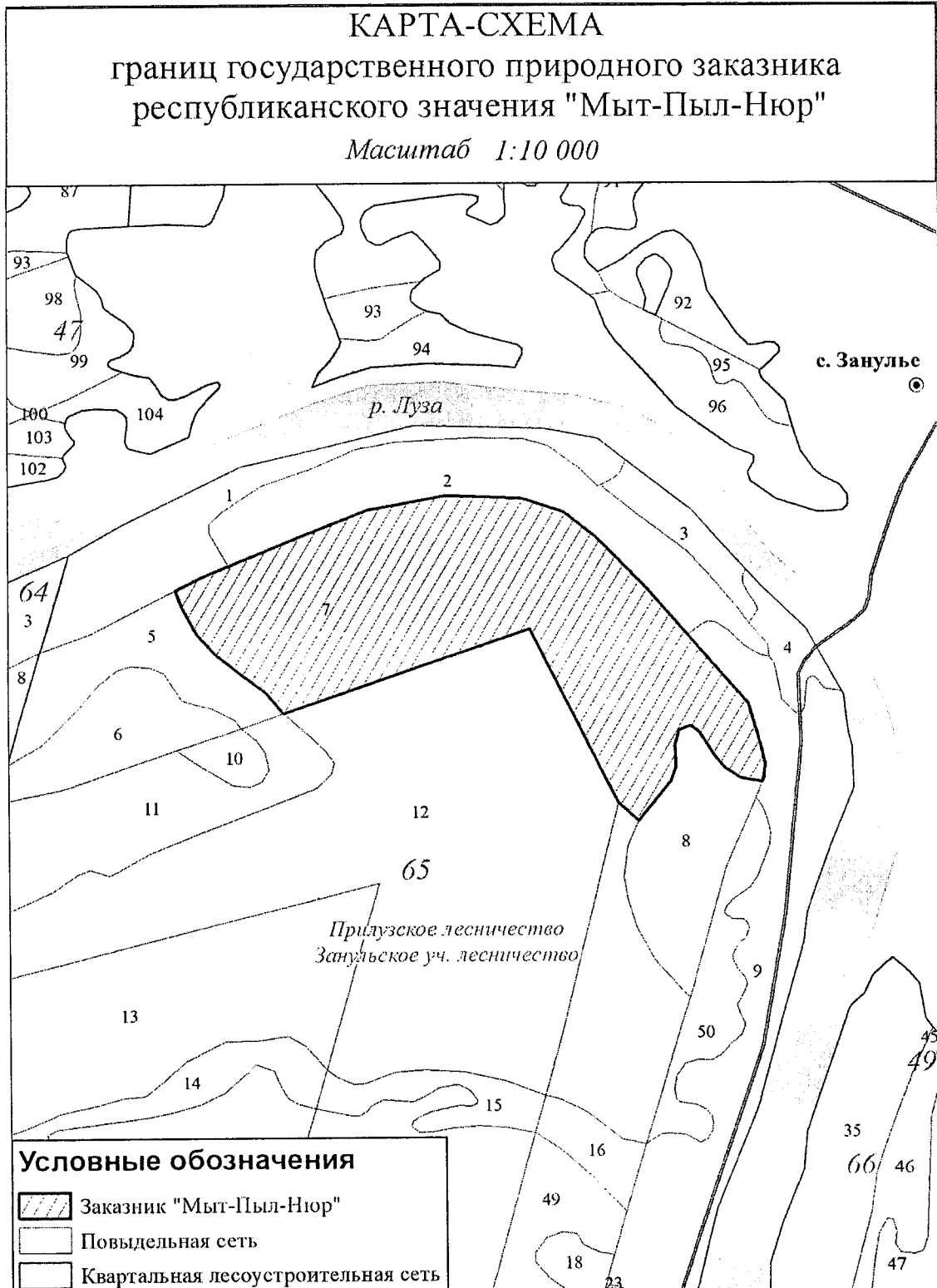
7.6. Мероприятия по функционированию и обеспечению установленного режима особой охраны заказника осуществляются за счет средств республиканского бюджета Республики Коми и иных не запрещенных законодательством источников.

Примечание. Описание местоположения и границ приведено с учетом материалов лесоустройства Прилузского лесничества 2006 года. Координаты представлены в местной системе координат (МСК-11 зона 4).

ПРИЛОЖЕНИЕ 1
к Положению о государственном природном заказнике
республиканского значения «Мыт-Пыл-Нюр»



ПРИЛОЖЕНИЕ 2
к Положению о государственном природном заказнике
республиканского значения «Мыт-Пыл-Нюр»



УТВЕРЖДЕНО
постановлением Правительства Республики Коми
от 26 октября 2020 г. № 529
(приложение № 3)

ПОЛОЖЕНИЕ

о государственном природном заказнике
республиканского значения «Летский»

1. Общие положения

Государственный природный заказник республиканского значения «Летский» (далее – заказник) образован путем реорганизации памятника природы республиканского значения «Летский», учрежденного постановлением Совета Министров Коми АССР от 29 марта 1984 г. № 90 «О ходе выполнения постановлений Совета Министров Коми АССР по вопросам охраны редких растений и животных и о дополнительном объявлении заказников и памятников природы».

Заказник является особо охраняемой природной территорией республиканского значения (далее – ООПТ) и имеет биологический (ботанический) профиль.

Полное наименование ООПТ: Государственный природный заказник республиканского значения «Летский».

Краткое наименование ООПТ: Заказник «Летский».

Заказник создан без ограничения срока действия и без изъятия у пользователей, владельцев и собственников земельных участков, расположенных в границах заказника.

Государственное управление в области организации и функционирования заказника, государственный надзор в области охраны и использования заказника осуществляется уполномоченным Правительством Республики Коми органом исполнительной власти Республики Коми и (или) подведомственным ему государственным учреждением, наделенным соответствующими полномочиями (далее – орган управления заказником).

2. Цели образования и задачи заказника

2.1. Заказник образован с целью сохранения участка поймы, типичной для подзоны южной тайги растительностью.

2.2. Основные задачи заказника:

- сохранение экологического равновесия;
- сохранение ландшафтного и биологического разнообразия;
- поддержание гидрологического режима наземных и водных экосистем;
- создание условий для изучения естественных процессов в природных комплексах и контроля изменения состояния экосистем.

3. Местоположение и площадь заказника

3.1. Заказник расположен на территории муниципального образования муниципального района «Прилузский» в 4 км на север от с. Слудка.

Территория заказника расположена на левобережной пойменной террасе реки Летки (бассейн реки Кама) между устьями рек Осиновка и Песовка в подзоне южной тайги на возвышенности Северные Увалы.

Карта-схема расположения заказника приведена в приложении 1 к настоящему Положению.

3.2. Площадь территории заказника составляет 108 га.

4. Границы заказника

4.1. Граница заказника проходит от юго-западной оконечности квартала 10 Слудского участкового лесничества Летского лесничества в юго-восточном направлении по его южной границе квартала 10 до южной оконечности выдела 49 квартала 10, далее на юго-запад по условной линии до устья реки Песовка, далее вверх по течению на протяжении 4,26 км по левому берегу реки Летка, далее на северо-восток по условной прямой линии до исходной точки.

4.2. Границы заказника отображены на карте-схеме в приложении 2 к настоящему Положению.

5. Охраняемые природные комплексы и их компоненты, расположенные в границах заказника

Охраняемый природный комплекс заказника представляет собой участок поймы реки Летка с типичной для подзоны южной тайги растительностью, в том числе представляющий естественный разнотравно-клеверовый луг с обилием бобовых и лекарственных растений, а также холодостойкого и устойчивого к затоплению клевера лугового.

Растительный покров охраняемого природного комплекса не отличается большим разнообразием. Залесенность пойменной террасы р. Летка в ее среднем течении способствует формированию здесь мелкоконтурных пойменных лугов. Сухие вершины грив заняты преимущественно разнотравно-таволговыми лугами, в которых ведущая роль принадлежит лабазнику вязолистному (*Filipendula ulmaria*) и многочисленным видам высокотравья: лютику едкому (*Ranunculus acris*), клеверу луговому (*Trifolium pratense*), к. каштаново-красному (*Trifolium rubens*), горошку заборному (*Vicia sepium*) и г. мышинному (*Vicia cracca*), подмареннику северному (*Galium boreale*) и целому ряду других видов. Межгривные понижения чуть более увлажнены, поэтому в сообществах, которые в целом имеют облик, сходный с сообществами грив, появляются гигрофильные растения: осока дернистая (*Carex caespitosa*), о. бледноватая (*Carex pallescens*), а также некоторые элементы высокотравья – дудник лесной (*Angelica sylvestris*), птармика хрящеватая (*Achillea ptarmica*), василистник малый (*Thalictrum minus*), борщевик сибирский (*Heraclium*

sibiricum). Влажные ложбины стока между гривами и депрессии на выровненных участках заняты разнотравно-осоковыми лугами. Эти сообщества, как правило, маловидовые. Доминируют в них осока дернистая, о. водяная (*Carex aquatilis*), обильны также лабазник вязолистный (*Filipendula ulmaria*), хвощ топяной (*Equisetum fluviatile*), сабельник болотный (*Comarum palustre*). Последний элемент характеризует растительный покров заказника – растительность прирусловых валов р. Летка и старицы, расположенной на его территории. Склоны, вершины валов и небольшая полоса вдоль берега заняты ольшаниками разнотравно-злаковыми. В древостое господствует ольха серая (*Alnus incana*) при участии черемухи обыкновенной (*Prunus padus*), березы пушистой (*Betula pubescens*), ивы корзиночной (*Salix viminalis*), и. козьей (*Salix caprea*). Подлесок образован шиповником майским (*Rosa majalis*). В травяном ярусе согосподствуют кострец безостый (*Bromus inermis*), лабазник вязолистный (*Filipendula ulmaria*), иван-чай узколистый (*Chamaenerion angustifolium*), сныть обыкновенная (*Aegopodium podagraria*), крапива Сондена (*Urtica sondenii*) и хвощ полевой (*Equisetum arvense*).

Заказник расположен на ландшафте – поймы крупных рек.

Почвы супесчаные, дерново-подзолистые, а также встречаются аллювиальные дерновые и аллювиальные дерново-глеевые.

Коренные породы территории представлены песками, песчаниками, алевролитами, глинами, гравелитами вежайской и сысольской свиты нижнего-среднего отдела (келловейский, титонский ярусы) юрской системы и глинами, алевролитами, песками, песчаниками, гравелитами, конгломератами (индский – оленекский ярусы) нижнего отдела триасовой системы.

6. Режим особой охраны заказника

6.1. На территории заказника запрещается хозяйственная и иная деятельность, влекущая за собой нарушение сохранности экосистем, в том числе:

- 1) строительство объектов капитального строительства;
- 2) строительство линейных объектов, кроме случаев, указанных в пункте 6.2 настоящего Положения;
- 3) строительство некапитальных строений и сооружений, за исключением строительства в целях обеспечения функционирования заказника;
- 4) рубка и механическое повреждение деревьев и кустарников (кроме случаев чрезвычайных и аварийных ситуаций, а также указанных в пункте 6.2 настоящего Положения);
- 5) заготовка и сбор недревесных лесных ресурсов, пищевых лесных ресурсов и лекарственных растений, за исключением заготовки и сбора указанных ресурсов и растений гражданами для собственных нужд;
- 6) промысловая охота;
- 7) мелиорация земель;
- 8) хранение и использование химических препаратов и удобрений;
- 9) проезд и стоянка механизированного транспорта вне существующих дорог и специально отведенных мест (кроме случаев, связанных с проведени-

ем мероприятий по охране заказника, а также мероприятий по сохранению и восстановлению природных комплексов и их компонентов, расположенных в границах заказника), за исключением механических транспортных средств, осуществляющих движение и стоянку в зимний период, с установившимся снежным покровом при условии недопущения повреждений почвенного, растительного покрова и лесных насаждений;

10) изыскательские (поисковые, геофизические, геологоразведочные) работы, за исключением работ, не связанных с использованием наземных и механизированных средств и нарушением почвенного покрова и растительности;

11) разведка и добыча полезных ископаемых;

12) захламление и загрязнение территории заказника, а также размещение (хранение и захоронение) отходов производства и потребления, сброс сточных вод;

13) сбор геологических, ботанических, зоологических и других коллекций, за исключением их сбора в научно-исследовательских целях по согласованию с органом управления заказником;

14) нарушение почвенного покрова и повреждение растительности, за исключением случаев осуществления разрешенных видов деятельности;

15) разорение птичьих гнезд и нор;

16) уничтожение и повреждение аншлагов, шлагбаумов, стендов, граничных столбов, других информационных знаков и указателей, оборудования экологических троп и мест отдыха, нанесение надписей и знаков на деревьях, обнажениях горных пород.

6.2. На территории заказника допускается:

1) проведение научно-исследовательских работ по согласованию с органом управления заказником;

2) любительская и спортивная охота в установленном законодательством порядке;

3) проведение лесоустройства и мероприятий по обеспечению пожарной и санитарной безопасности в лесах в порядке, установленном законодательством в области регулирования лесных отношений, с учетом требований пункта 6.1 настоящего Положения;

4) строительство, реконструкция, капитальный ремонт, эксплуатация линейных объектов в случае отсутствия иного варианта их расположения, а также с целью обеспечения функционирования заказника по согласованию с органом управления заказником и федеральным органом исполнительной власти в области рыболовства;

5) сенокосение по согласованию с органом управления заказником;

6) другие виды хозяйственной и иной деятельности, не запрещенные законодательством в области природопользования и охраны окружающей среды и настоящим Положением, в установленном законодательством порядке.

7. Заключительные положения

7.1. Охрана заказника, в том числе расположенных на его территории природных комплексов и их компонентов, осуществляется в соответствии с законодательством в области природопользования и охраны окружающей среды.

7.2. При возникновении угрозы нанесения вреда природным комплексам заказника и их компонентам разрешенные на его территории виды деятельности ограничиваются, приостанавливаются или прекращаются в порядке, установленном законодательством.

7.3. Территория заказника обозначается на местности установкой предупредительных и информационных знаков, а также выделяется на тематических картографических материалах.

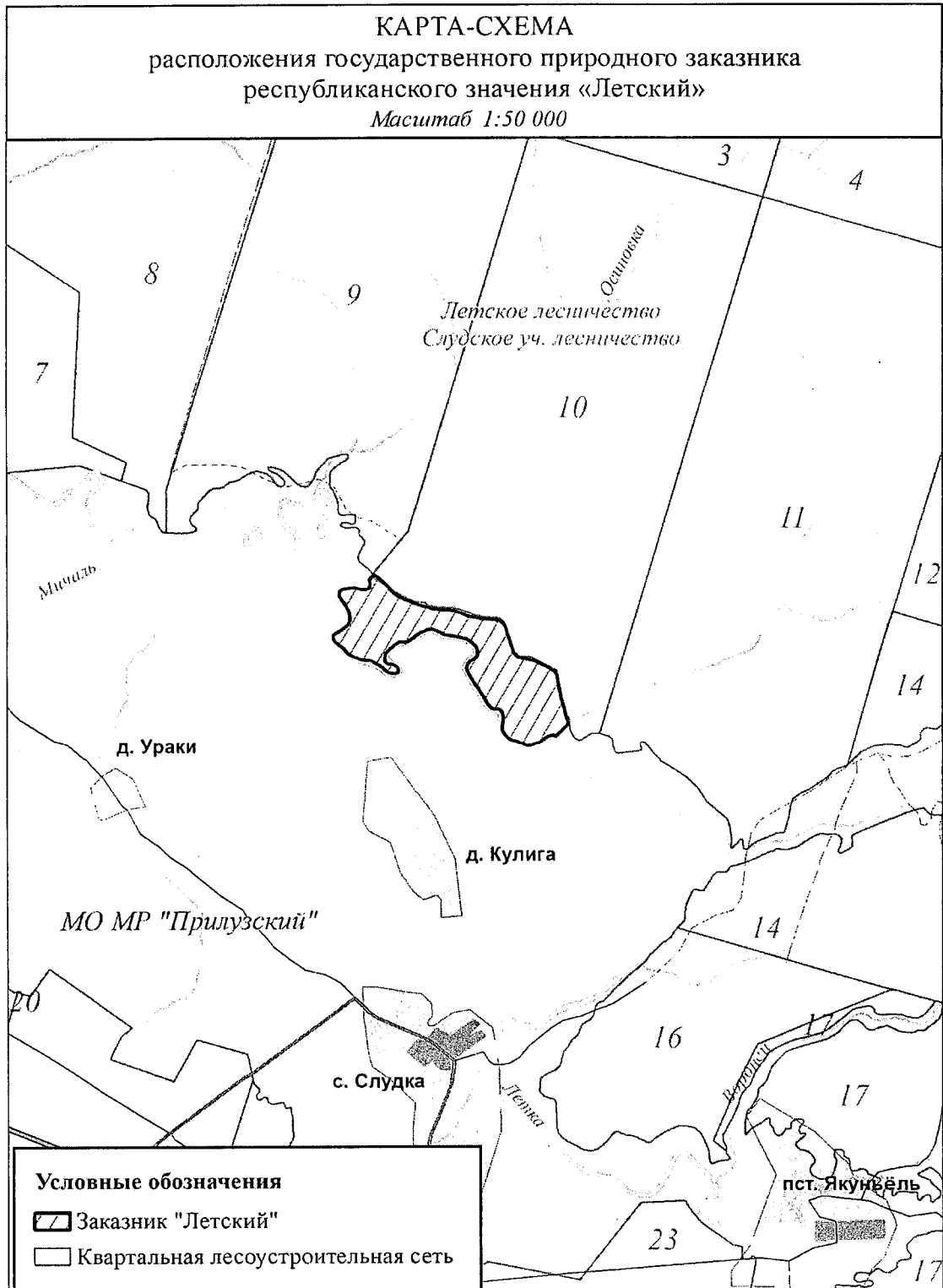
7.4. Вред, нанесенный природным комплексам заказника или их компонентам, подлежит возмещению в соответствии с законодательством Российской Федерации.

7.5. Лица, виновные в нарушении установленного режима особой охраны заказника, привлекаются к ответственности в соответствии с законодательством Российской Федерации.

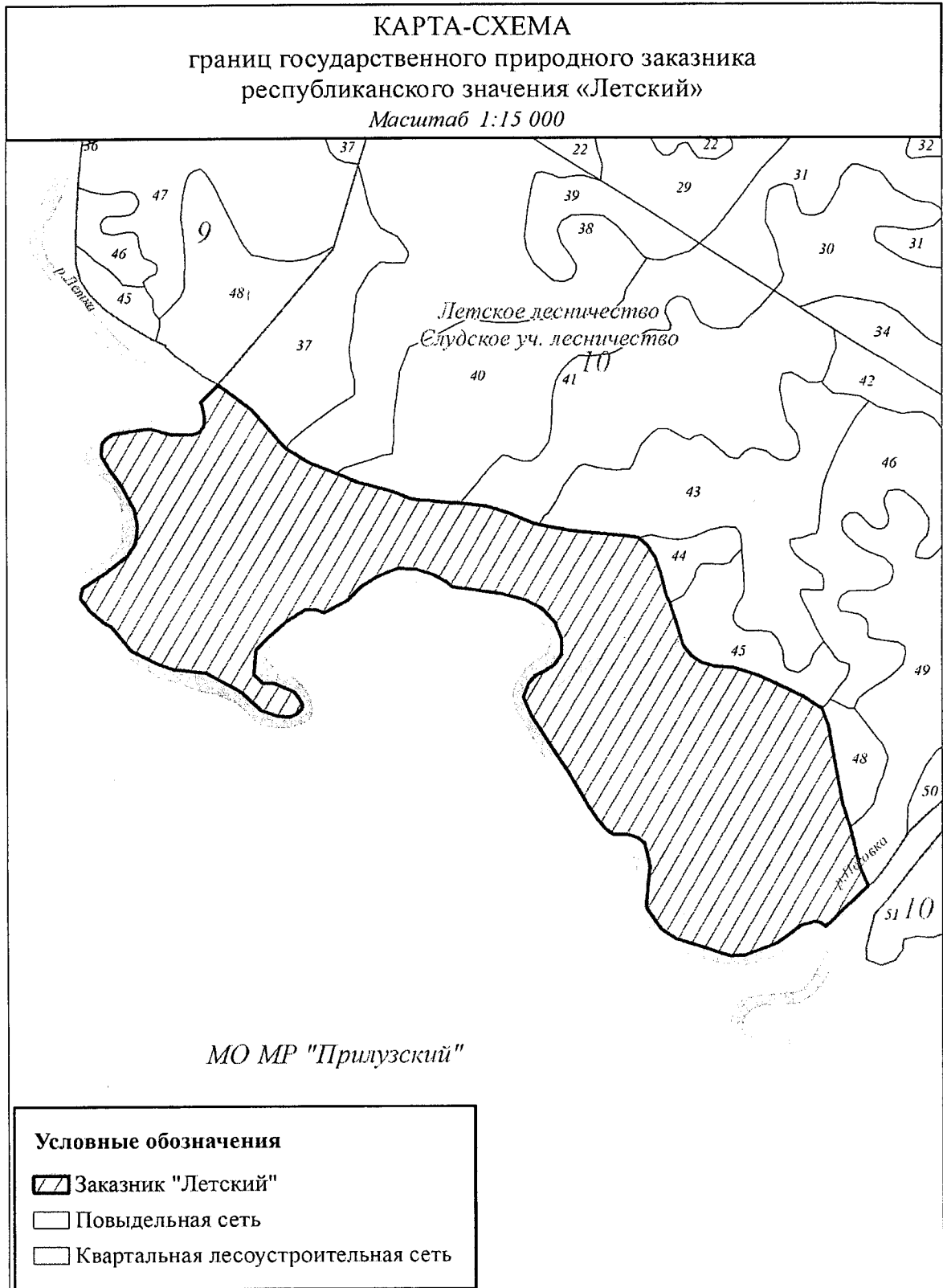
7.6. Мероприятия по функционированию и обеспечению установленного режима особой охраны заказника осуществляются за счет средств республиканского бюджета Республики Коми и иных не запрещенных законодательством источников.

Примечание. Описание местоположения и границ приведено с учетом материалов лесоустройства Летского лесничества 2015 года.

ПРИЛОЖЕНИЕ 1
к Положению о государственном природном заказнике
республиканского значения «Летский»



ПРИЛОЖЕНИЕ 2
к Положению о государственном природном заказнике
республиканского значения «Летский»



ПРИЛОЖЕНИЕ № 4
к постановлению Правительства Республики Коми
от 26 октября 2020 г. № 529

ПЕРЕЧЕНЬ

изменений, вносимых в некоторые нормативные правовые акты Республики Коми по вопросам особо охраняемых природных территорий республиканского значения

1. В постановлении Совета Министров Коми АССР от 30 ноября 1978 г. № 484 «Об объявлении заказников и памятников природы в Коми АССР»:

1) в Болотах – памятниках природы (приложение № 4 к постановлению):

позицию сорок восьмую исключить;

2) в Иных заказниках (приложение № 5 к постановлению):

дополнить позицией тридцать восьмой следующего содержания:

«

Мыт-Пыл-Нюр		МО МР «Прилузский»	Занульское участковое лесничество Прилузского лесничества	квартал 65	болото
-------------	--	--------------------	---	------------	--------

».

2. В постановлении Совета Министров Коми АССР от 29 марта 1984 г. № 90 «О ходе выполнения постановлений Совета Министров Коми АССР по вопросам охраны редких растений и животных и о дополнительном объявлении заказников и памятников природы»:

во Вновь организуемых заказниках в Коми АССР (приложение № 1 к постановлению):

позицию пятнадцатую изложить в следующей редакции:

«

"Летский", государственный природный заказник республиканского значения	Биологический (ботанический)	Заказник расположен на территории муниципального образования муниципального района «Прилузский» в 4 км к северу от с. Слудка, на левобережной пойменной террасе реки Летки, между устьями рек Осиновка и Песовка (бассейн реки Кама).	Участок поймы, типичной для подзоны южной тайги растительностью	В соответствии с Положением о природном заказнике республиканского значения «Летский»
---	------------------------------	---	---	---

».

3. В постановлении Совета Министров АССР от 31 октября 1988 г. № 222 «Об утверждении Положений о заказниках и памятниках природы республиканского (АССР) значения»:

приложение № 27 к постановлению исключить.

4. В постановлении Совета Министров Коми АССР от 26 сентября 1989 г. №193 «Об организации новых заказников и памятников природы в Коми АССР»:

1) во Вновь организуемых заказниках в Коми АССР (приложение № 1 к постановлению):

дополнить позицией пятьдесят восьмой следующего содержания:

«

"Анкерский лесопарк", государственный природный заказник республиканского значения	Биологический (ботанический)	Заказник расположен на территории муниципального образования муниципального района «Прилузский» в 1 км к югу от д. Анкерской, с левой стороны от дороги Лойма - Лехта. Заказник занимает участок поймы к югу от ручья Воръель (Вориль), левого притока реки Лехты бассейна реки Северная Двина.	Сохранения посадок сосны (<i>Pinus sylvestris</i>) и ели (<i>Picea obovata</i>) 1900 г	В соответствии с Положением о государственном природном заказнике республиканского значения "Анкерский лесопарк"
--	------------------------------	---	--	--

»;

2) во Вновь организуемых памятниках природы в Коми АССР (приложение 2 к постановлению):

позицию четвертую исключить.

5. В постановлении Совета Министров Республики Коми от 1 марта 1993 г. №110 «Об утверждении положений о заказниках и памятниках природы республиканского значения и организации новых заказников»:

приложение № 65 к постановлению исключить.