



УПРАВЛЕНИЕ ПО ОХРАНЕ ОБЪЕКТОВ КУЛЬТУРНОГО НАСЛЕДИЯ
РЕСПУБЛИКИ КАРЕЛИЯ

ПРИКАЗ

№ 131/УОКН-П

г. Петрозаводск

от «18» мая 2026 года

Об утверждении границ территорий объектов культурного наследия

В соответствии с Федеральным законом от 25 июня 2002 года № 73-ФЗ «Об объектах культурного наследия (памятниках истории и культуры) народов Российской Федерации», приказом Министерства культуры Российской Федерации от 04 июня 2015 года № 1745 «Об утверждении требований к составлению проектов границ территорий объектов культурного наследия», Законом Республики Карелия от 06 июня 2005 года № 883-ЗРК «Об объектах культурного наследия (памятниках истории и культуры) народов Российской Федерации в Республике Карелия», Положением об Управлении по охране объектов культурного наследия Республики Карелия, утвержденным постановлением Правительства Республики Карелия от 14 апреля 2017 года № 123-П,

1. Утвердить границы территории и режим использования территории объекта культурного наследия регионального значения «Дом Алешиной (деревянный)», расположенного по адресу: Республика Карелия, г. Петрозаводск, ул. Шуйская, д. 14 (постановление Совета Министров Карельской АССР от 21 апреля 1971 года № 199 «Об утверждении сводного списка памятников истории и культуры Карельской АССР,

подлежащих государственной охране, и мерах по их сохранению») согласно приложению № 1 к настоящему Приказу.

2. Утвердить границы территории и режим использования территории объекта культурного наследия регионального значения «Дом Аверкина (деревянный)», расположенного по адресу: Республика Карелия, г. Петрозаводск, ул. Шуйская, д. 15 (постановление Совета Министров Карельской АССР от 21 апреля 1971 года № 199 «Об утверждении сводного списка памятников истории и культуры Карельской АССР, подлежащих государственной охране, и мерах по их сохранению») согласно приложению № 2 к настоящему Приказу.

3. Утвердить границы территории и режим использования территории объекта культурного наследия регионального значения «Братская могила воинов, погибших в годы Великой Отечественной войны 1941-1945 гг.», расположенного по адресу: Республика Карелия, Лахденпохский район, г. Лахденпохья (постановление Совета Министров Карельской АССР от 21 апреля 1971 года № 199 «Об утверждении сводного списка памятников истории и культуры Карельской АССР, подлежащих государственной охране, и мерах по их сохранению») согласно приложению № 3 к настоящему Приказу.

Начальник Управления

В.К. Гуртова

ДОКУМЕНТ ПОДПИСАН
ЭЛЕКТРОННОЙ ПОДПИСЬЮ

Сертификат 06A0D199CF11077F7FFD1DEE7E9BF7AE

Владелец **Гуртова Виктория Константиновна**

Действителен с 18.03.2025 по 11.06.2026

Границы территории объекта культурного наследия регионального значения «Дом Алешиной (деревянный)», расположенного по адресу: Республика Карелия, г. Петрозаводск, ул. Шуйская, д. 14

Описание границ территории объекта культурного наследия

Сведения об объекте		
Территория объекта культурного наследия		
N п/п	Характеристики объекта	Описание характеристик
1	2	3
1	Местоположение объекта	Республика Карелия, г. Петрозаводск, ул. Шуйская, д. 14
2	Площадь объекта +/- величина погрешности определения площади (P +/- Дельта P)	1500 +/- 14 кв.м
3	Иные характеристики объекта	-

Перечень координат поворотных (характерных) точек границ территории объекта культурного наследия

2. Сведения о характерных точках границ объекта					
Обозначение характерных точек границ	Координаты, м		Метод определения координат характерной точки	Средняя квадратическая погрешность положения характерной точки (Mt), м	Описание обозначения точки на местности (при наличии)
	X	Y			
1	2	3	4	5	6
1	347478.52	1517618.78	геодезический	-	-
2	347499.19	1517575.11			
3	347528.34	1517588.4			

4	347514.29	1517614.66			
5	347505.21	1517631.65			
1	347478.52	1517618.78			
3. Сведения о характерных точках части (частей) границы объекта					
Обозначение характерных точек границ	Координаты, м		Метод определения координат характерной точки	Средняя квадратическая погрешность положения характерной точки (Mt), м	Описание обозначения точки на местности (при наличии)
	X	Y			
1	2	3	4	5	6
-	-	-	-	-	-

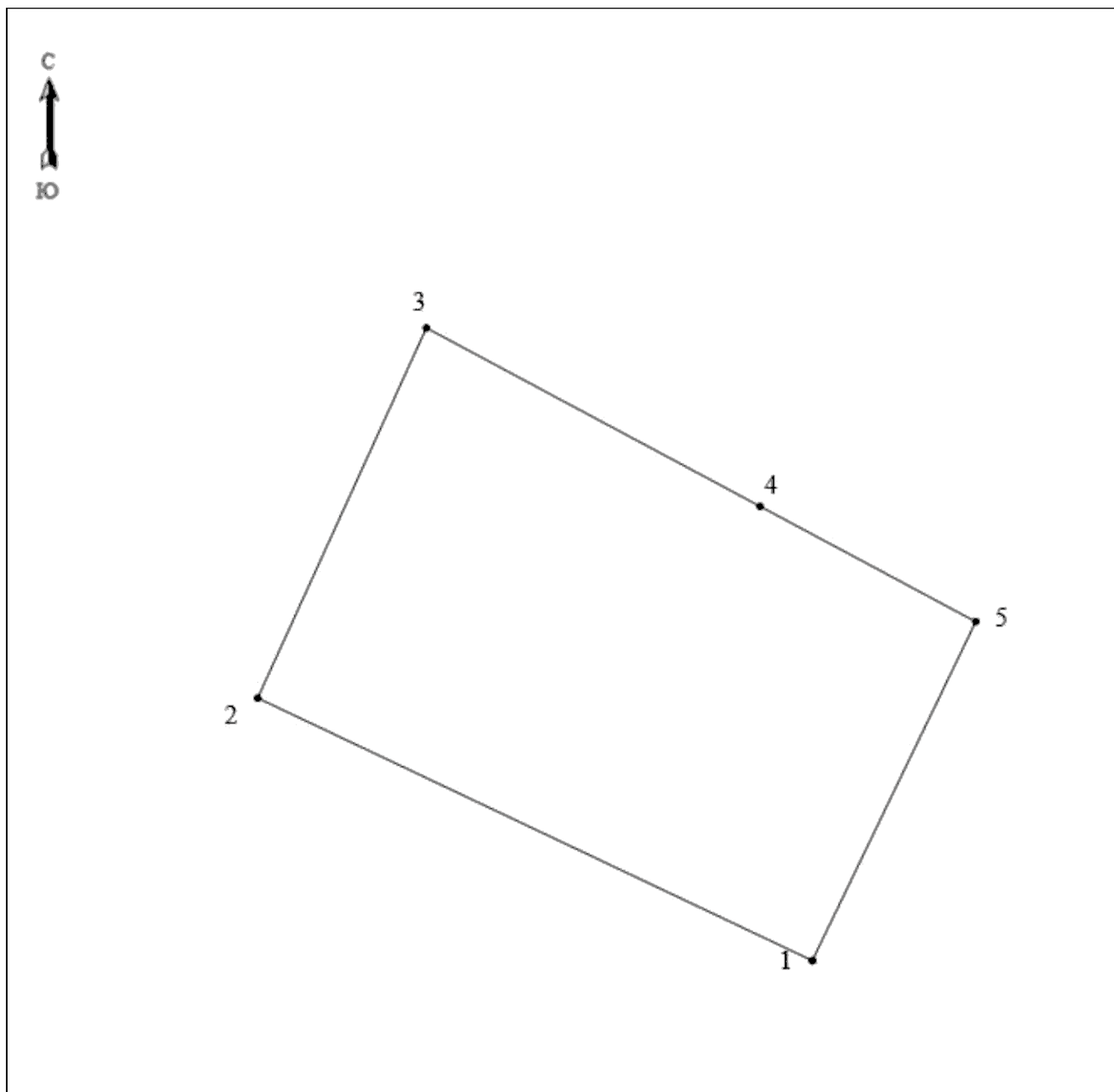
Режим использования территории объекта культурного наследия

В соответствии с пунктом 1 статьи 5.1. Федерального закона от 25 июня 2002 года №73-ФЗ «Об объектах культурного наследия (памятниках истории и культуры) народов Российской Федерации» в границах территории объекта культурного наследия:

- запрещаются строительство объектов капитального строительства и увеличение объемно-пространственных характеристик существующих на территории памятника или ансамбля объектов капитального строительства; проведение земляных, строительных, мелиоративных и иных работ, за исключением работ по сохранению объекта культурного наследия или его отдельных элементов, сохранению историко-градостроительной или природной среды объекта культурного наследия, работ по капитальному ремонту общего имущества в многоквартирных домах, являющихся объектами культурного наследия, включенными в единый государственный реестр объектов культурного наследия (памятников истории и культуры) народов Российской Федерации, или выявленными объектами культурного наследия, работ по капитальному ремонту общего имущества в многоквартирных домах, расположенных на территориях объектов культурного наследия и не являющихся объектами культурного наследия;

- разрешается ведение хозяйственной деятельности, не противоречащей требованиям обеспечения сохранности объекта культурного наследия и позволяющей обеспечить функционирование объекта культурного наследия в современных условиях.

Карта (схема) границ территории объекта культурного наследия



Масштаб: 1:500

Условные обозначения:

- 1 характерная поворотная точка границы территории объекта культурного наследия
- граница территории объекта культурного наследия

**Границы территории объекта культурного наследия регионального значения «Дом Аверкина (деревянный)», расположенного по адресу:
Республика Карелия, г. Петрозаводск, ул. Шуйская, д. 15**

Описание границ территории объекта культурного наследия

Сведения об объекте		
Территория объекта культурного наследия		
N п/п	Характеристики объекта	Описание характеристик
1	2	3
1	Местоположение объекта	Республика Карелия, г. Петрозаводск, ул. Шуйская, д. 15
2	Площадь объекта +/- величина погрешности определения площади (P +/- Дельта P)	1467 +/- 13 кв.м
3	Иные характеристики объекта	-

Перечень координат поворотных (характерных) точек границ территории объекта культурного наследия

2. Сведения о характерных точках границ объекта					
Обозначение характерных точек границ	Координаты, м		Метод определения координат характерной точки	Средняя квадратическая погрешность положения характерной точки (Mt), м	Описание обозначения точки на местности (при наличии)
	X	Y			
1	2	3	4	5	6
1	347623.33	1517554.46	геодезический	0.07	-
2	347617.14	1517569.92			
3	347614.35	1517581.94			

4	347610.97	1517593.71			
5	347580.48	1517587.59			
6	347598.99	1517539.05			
7	347626.42	1517546.59			
1	347623.33	1517554.46			
3. Сведения о характерных точках части (частей) границы объекта					
Обозначение характерных точек границ	Координаты, м		Метод определения координат характерной точки	Средняя квадратическая погрешность положения характерной точки (Mt), м	Описание обозначения точки на местности (при наличии)
	X	Y			
1	2	3	4	5	6
-	-	-	-	-	-

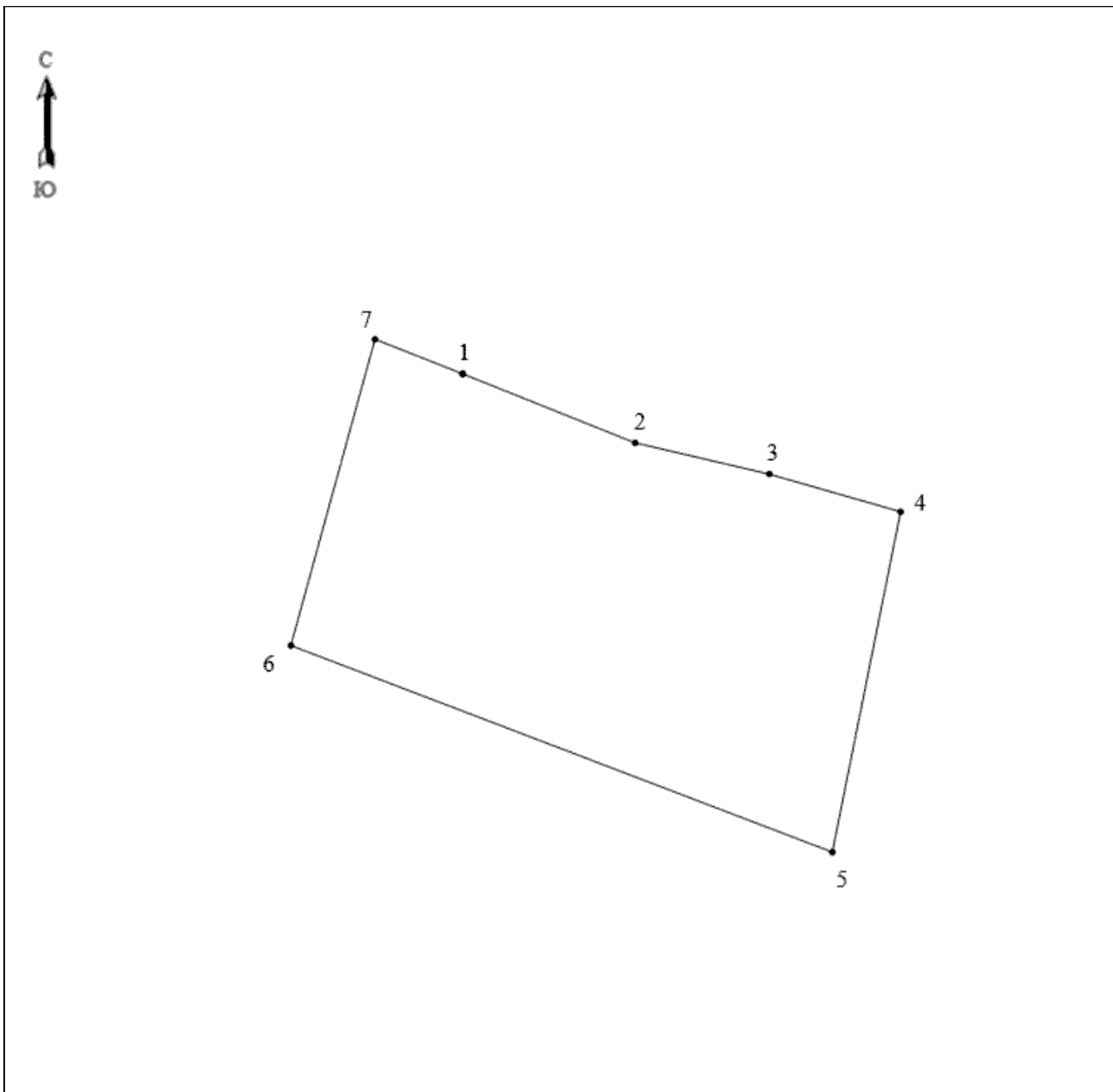
Режим использования территории объекта культурного наследия

В соответствии с пунктом 1 статьи 5.1. Федерального закона от 25 июня 2002 года №73-ФЗ «Об объектах культурного наследия (памятниках истории и культуры) народов Российской Федерации» в границах территории объекта культурного наследия:

- запрещаются строительство объектов капитального строительства и увеличение объемно-пространственных характеристик существующих на территории памятника или ансамбля объектов капитального строительства; проведение земляных, строительных, мелиоративных и иных работ, за исключением работ по сохранению объекта культурного наследия или его отдельных элементов, сохранению историко-градостроительной или природной среды объекта культурного наследия, работ по капитальному ремонту общего имущества в многоквартирных домах, являющихся объектами культурного наследия, включенными в единый государственный реестр объектов культурного наследия (памятников истории и культуры) народов Российской Федерации, или выявленными объектами культурного наследия, работ по капитальному ремонту общего имущества в многоквартирных домах, расположенных на территориях объектов культурного наследия и не являющихся объектами культурного наследия;

- разрешается ведение хозяйственной деятельности, не противоречащей требованиям обеспечения сохранности объекта культурного наследия и позволяющей обеспечить функционирование объекта культурного наследия в современных условиях.

Карта (схема) границ территории объекта культурного наследия



Масштаб: 1:500

Условные обозначения:

- 1 характерная поворотная точка границы территории объекта культурного наследия
- граница территории объекта культурного наследия

Границы территории объекта культурного наследия регионального значения «Братская могила воинов, погибших в годы Великой Отечественной войны 1941-1945 гг.», расположенного по адресу: Республика Карелия, Лахденпохский район, г. Лахденпохья

Описание границ территории объекта культурного наследия

Сведения об объекте		
Территория объекта культурного наследия		
N п/п	Характеристики объекта	Описание характеристик
1	2	3
1	Местоположение объекта	Республика Карелия, Лахденпохский район, г. Лахденпохья
2	Площадь объекта +/- величина погрешности определения площади (P +/- Дельта P)	116 кв.м
3	Иные характеристики объекта	-

Перечень координат поворотных (характерных) точек границ территории объекта культурного наследия

2. Сведения о характерных точках границ объекта					
Обозначение характерных точек границ	Координаты, м		Метод определения координат характерной точки	Средняя квадратическая погрешность положения характерной точки (Mt), м	Описание обозначения точки на местности (при наличии)
	X	Y			
1	2	3	4	5	6
1	314048.55	1302265.1	геодезический	0.10	-
2	314051.65	1302273.32			

3	314039.55	1302277.15			
4	314038.12	1302274.24			
5	314037.22	1302272.06			
6	314036	1302269.17			
1	314048.55	1302265.1			
3. Сведения о характерных точках части (частей) границы объекта					
Обозначение характерных точек границ	Координаты, м		Метод определения координат характерной точки	Средняя квадратическая погрешность положения характерной точки (Mt), м	Описание обозначения точки на местности (при наличии)
	X	Y			
1	2	3	4	5	6
-	-	-	-	-	-

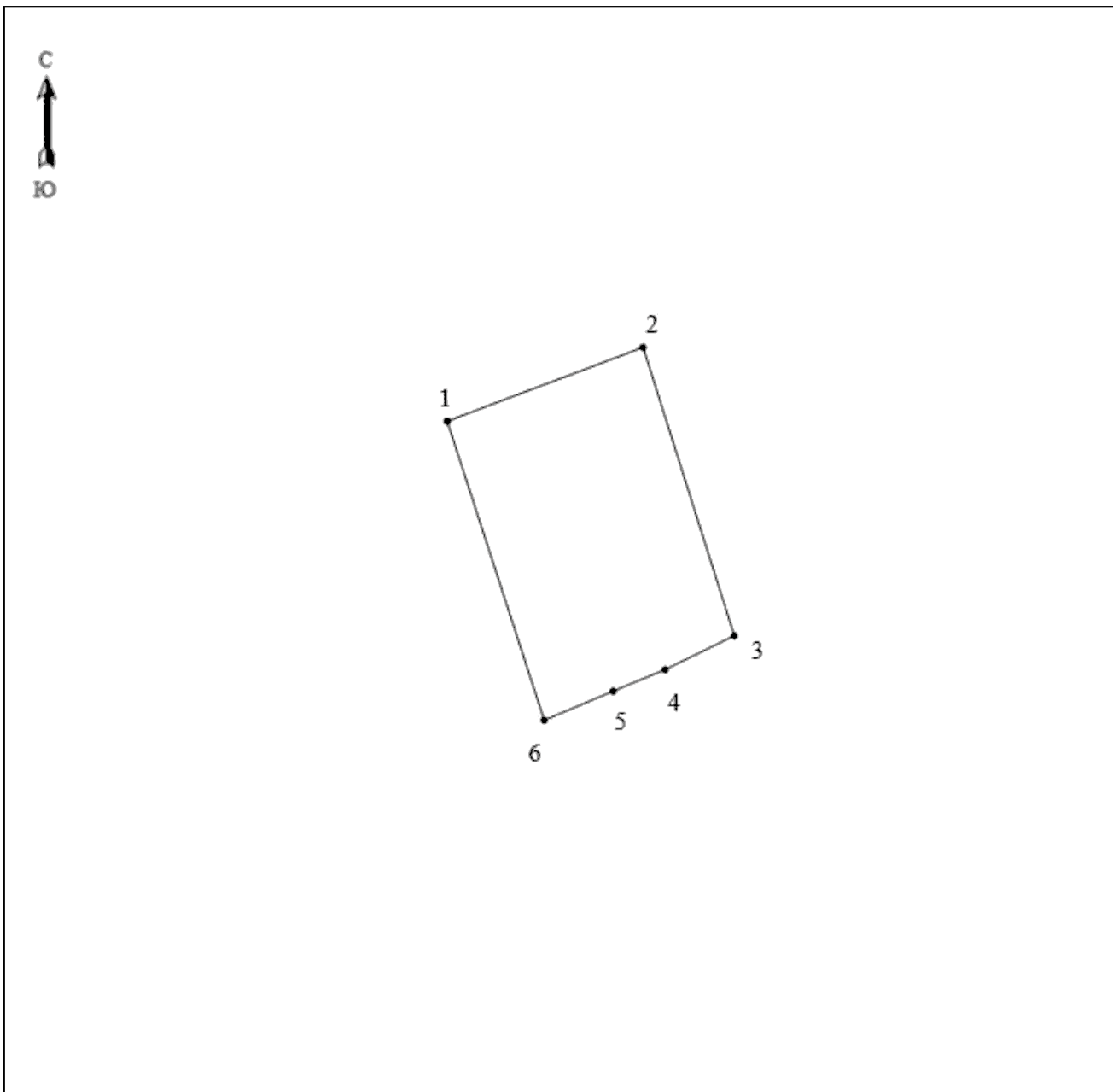
Режим использования территории объекта культурного наследия

В соответствии с пунктом 1 статьи 5.1. Федерального закона от 25 июня 2002 года №73-ФЗ «Об объектах культурного наследия (памятниках истории и культуры) народов Российской Федерации» в границах территории объекта культурного наследия:

- запрещаются строительство объектов капитального строительства и увеличение объемно-пространственных характеристик существующих на территории памятника или ансамбля объектов капитального строительства; проведение земляных, строительных, мелиоративных и иных работ, за исключением работ по сохранению объекта культурного наследия или его отдельных элементов, сохранению историко-градостроительной или природной среды объекта культурного наследия, работ по капитальному ремонту общего имущества в многоквартирных домах, являющихся объектами культурного наследия, включенными в единый государственный реестр объектов культурного наследия (памятников истории и культуры) народов Российской Федерации, или выявленными объектами культурного наследия, работ по капитальному ремонту общего имущества в многоквартирных домах, расположенных на территориях объектов культурного наследия и не являющихся объектами культурного наследия;

- разрешается ведение хозяйственной деятельности, не противоречащей требованиям обеспечения сохранности объекта культурного наследия и позволяющей обеспечить функционирование объекта культурного наследия в современных условиях.

Карта (схема) границ территории объекта культурного наследия



Масштаб: 1:500

Условные обозначения:

- 1 характерная поворотная точка границы территории объекта культурного наследия
- граница территории объекта культурного наследия