



УПРАВЛЕНИЕ ПО ОХРАНЕ ОБЪЕКТОВ КУЛЬТУРНОГО НАСЛЕДИЯ
РЕСПУБЛИКИ КАРЕЛИЯ

ПРИКАЗ

№ 259/УОКН-П

г. Петрозаводск

от 10.11.2025

Об утверждении границ территорий объектов культурного наследия

В соответствии с Федеральным законом от 25 июня 2002 года № 73-ФЗ «Об объектах культурного наследия (памятниках истории и культуры) народов Российской Федерации», Порядком утверждения границ территории выявленного объекта культурного наследия, утвержденным постановлением Правительства Республики Карелия от 20 февраля 2025 года № 60-П, Положением об Управлении по охране объектов культурного наследия Республики Карелия, утвержденным постановлением Правительства Республики Карелия от 14 апреля 2017 года № 123-П, в целях обеспечения сохранности объектов культурного наследия,
ПРИКАЗЫВАЮ:

1. Утвердить границы территории и режим использования территории выявленного объекта культурного наследия «Больница «Ваалияла»», расположенного по адресу: Республика Карелия, г. Сортавала, ул. Спортивная (приказ Министерства культуры Республики Карелия от 18 февраля 2000 года № 38 «Об учете вновь выявленных памятников истории и культуры») согласно приложению № 1 к настоящему Приказу.

2. Утвердить границы территории и режим использования территории выявленного объекта культурного наследия «Дом жилой», расположенного по адресу: Республика Карелия, г. Сортавала, п. Железнодорожный, д. 5 (приказ

Министерства культуры Республики Карелия от 18 февраля 2000 года № 38 «Об учете вновь выявленных памятников истории и культуры») согласно приложению № 2 к настоящему Приказу.

3. Утвердить границы территории и режим использования территории выявленного объекта культурного наследия «Дом жилой», расположенного по адресу: Республика Карелия, г. Сортавала, п. Железнодорожный, д. 6 (приказ Министерства культуры Республики Карелия от 18 февраля 2000 года № 38 «Об учете вновь выявленных памятников истории и культуры») согласно приложению № 3 к настоящему Приказу.

4. Утвердить границы территории и режим использования территории выявленного объекта культурного наследия «Дом жилой», расположенного по адресу: Республика Карелия, г. Сортавала, п. Железнодорожный, д. 7 (приказ Министерства культуры Республики Карелия от 18 февраля 2000 года № 38 «Об учете вновь выявленных памятников истории и культуры») согласно приложению № 4 к настоящему Приказу.

5. Утвердить границы территории и режим использования территории выявленного объекта культурного наследия «Дом жилой», расположенного по адресу: Республика Карелия, г. Сортавала, ул. 2-я Гористая, д. 1 (приказ Министерства культуры Республики Карелия от 18 февраля 2000 года № 38 «Об учете вновь выявленных памятников истории и культуры») согласно приложению № 5 к настоящему Приказу.

6. Утвердить границы территории и режим использования территории выявленного объекта культурного наследия «Дом жилой», расположенного по адресу: Республика Карелия, г. Сортавала, ул. 2-я Гористая, д. 16 (приказ Министерства культуры Республики Карелия от 18 февраля 2000 года № 38 «Об учете вновь выявленных памятников истории и культуры») согласно приложению № 6 к настоящему Приказу.

7. Утвердить границы территории и режим использования территории выявленного объекта культурного наследия «Дом жилой», расположенного по адресу: Республика Карелия, г. Сортавала, ул. 2-я Гористая, д. 4 (приказ Министерства культуры Республики Карелия от 18 февраля 2000 года № 38 «Об учете вновь выявленных памятников истории и культуры») согласно приложению № 7 к настоящему Приказу.

8. Утвердить границы территории и режим использования территории выявленного объекта культурного наследия «Дом жилой», расположенного по адресу: Республика Карелия, г. Сортавала, ул. 4-я Гористая, д. 6 (приказ Министерства культуры Республики Карелия от 18 февраля 2000 года № 38 «Об

учете вновь выявленных памятников истории и культуры») согласно приложению № 8 к настоящему Приказу.

9. Утвердить границы территории и режим использования территории выявленного объекта культурного наследия «Дом жилой», расположенного по адресу: Республика Карелия, г. Сортавала, ул. 4-я Линия, д. 8/28 ул. Каменистая (приказ Министерства культуры Республики Карелия от 18 февраля 2000 года № 38 «Об учете вновь выявленных памятников истории и культуры») согласно приложению № 9 к настоящему Приказу.

10. Утвердить границы территории и режим использования территории выявленного объекта культурного наследия «Дом жилой», расположенного по адресу: Республика Карелия, г. Сортавала, ул. 4-я Линия, д. 4 (приказ Министерства культуры Республики Карелия от 18 февраля 2000 года № 38 «Об учете вновь выявленных памятников истории и культуры») согласно приложению № 10 к настоящему Приказу.

И.о. начальника Управления

Е.А. Цымерман

ДОКУМЕНТ ПОДПИСАН
ЭЛЕКТРОННОЙ ПОДПИСЬЮ

Сертификат 51B2E128E1C398F287BE2F4AE280EE8C

Владелец **Цымерман Евгения Анатольевна**

Действителен с 10.09.2024 по 04.12.2025

**Границы территории выявленного объекта культурного наследия
«Больница «Ваалияла»», расположенного по адресу:
Республика Карелия, г. Сортавала, ул. Спортивная**

Описание границ территории объекта культурного наследия

Сведения об объекте		
Территория объекта культурного наследия		
N п/п	Характеристики объекта	Описание характеристик
1	2	3
1	Местоположение объекта	г. Сортавала, ул. Спортивная
2	Площадь объекта +/- величина погрешности определения площади (P +/- Дельта P)	10672,0 кв.м
3	Иные характеристики объекта	-

**Перечень координат поворотных (характерных) точек границ территории
объекта культурного наследия**

2. Сведения о характерных точках границ объекта					
Обозначение характерных точек границ	Координаты, м		Метод определения координат характерной точки	Средняя квадратическая погрешность положения характерной точки (Mt), м	Описание обозначения точки на местности (при наличии)
	X	Y			
1	2	3	4	5	6
1	334510,18	1328437,86	картометрический	1,0	-
2	334482,21	1328520,93			
3	334359,65	1328475,11			
4	334399,68	1328399,56			
1	334510,18	1328437,86			

3. Сведения о характерных точках части (частей) границы объекта					
Обозначение характерных точек границ	Координаты, м		Метод определения координат характерной точки	Средняя квадратическая погрешность положения характерной точки (Mt), м	Описание обозначения точки на местности (при наличии)
	X	Y			
1	2	3	4	5	6
-	-	-	-	-	-

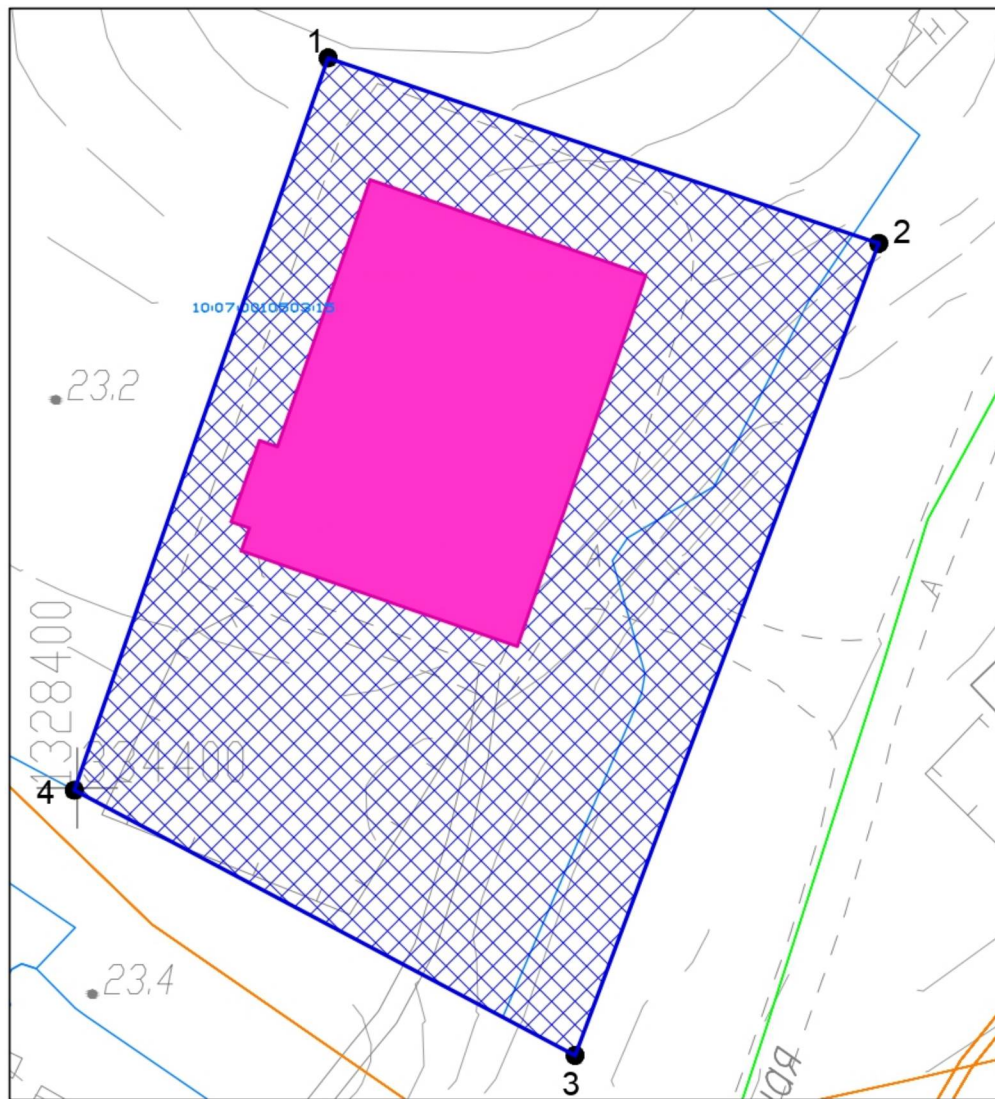
Режим использования территории объекта культурного наследия

В соответствии с пунктом 1 статьи 5.1. Федерального закона от 25 июня 2002 года №73-ФЗ «Об объектах культурного наследия (памятниках истории и культуры) народов Российской Федерации» в границах территории объекта культурного наследия:








- запрещаются строительство объектов капитального строительства и увеличение объемно-пространственных характеристик существующих на территории памятника или ансамбля объектов капитального строительства; проведение земляных, строительных, мелиоративных и иных работ, за исключением работ по сохранению объекта культурного наследия или его отдельных элементов, сохранению историко-градостроительной или природной среды объекта культурного наследия, работ по капитальному ремонту общего имущества в многоквартирных домах, являющихся объектами культурного наследия, включенными в единый государственный реестр объектов культурного наследия (памятников истории и культуры) народов Российской Федерации, или выявленными объектами культурного наследия, работ по капитальному ремонту общего имущества в многоквартирных домах, расположенных на территориях объектов культурного наследия и не являющихся объектами культурного наследия;

- разрешается ведение хозяйственной деятельности, не противоречащей требованиям обеспечения сохранности объекта культурного наследия и позволяющей обеспечить функционирование объекта культурного наследия в современных условиях.

Карта (схема) границ территории объекта культурного наследия



УСЛОВНЫЕ ОБОЗНАЧЕНИЯ

-  Выявленный объект культурного наследия
-  Граница территории объекта культурного наследия
-  Характерная поворотная точка границы территории объекта культурного наследия, номер точки
-  Границы земельных участков, сведения о которых достаточны для определения их местоположения
-  Номера земельных участков согласно ЕГРН
-  Границы зон с особыми условиями использования террито, сведения о которых содержатся в ЕГРН
-  Границы кадастровых кварталов, сведения о которых содержатся в ЕГРН

**Границы территории выявленного объекта культурного наследия
«Дом жилой», расположенного по адресу: Республика Карелия,
г. Сортавала, п. Железнодорожный, д. 5**

Описание границ территории объекта культурного наследия

Сведения об объекте		
Территория объекта культурного наследия		
N п/п	Характеристики объекта	Описание характеристик
1	2	3
1	Местоположение объекта	г. Сортавала, п. Железнодорожный, д. 5
2	Площадь объекта +/- величина погрешности определения площади (P +/- Дельта P)	902,0 кв.м
3	Иные характеристики объекта	-

**Перечень координат поворотных (характерных) точек границ территории
объекта культурного наследия**

2. Сведения о характерных точках границ объекта					
Обозначение характерных точек границ	Координаты, м		Метод определения координат характерной точки	Средняя квадратическая погрешность положения характерной точки (Mt), м	Описание обозначения точки на местности (при наличии)
	X	Y			
1	2	3	4	5	6
1	333594,04	1328057,68	картометрический	1,0	-
2	333568,96	1328080,77			
3	333544,70	1328072,37			
4	333578,63	1328041,31			
1	333594,04	1328057,68			

3. Сведения о характерных точках части (частей) границы объекта					
Обозначение характерных точек границ	Координаты, м		Метод определения координат характерной точки	Средняя квадратическая погрешность положения характерной точки (Mt), м	Описание обозначения точки на местности (при наличии)
	X	Y			
1	2	3	4	5	6
-	-	-	-	-	-

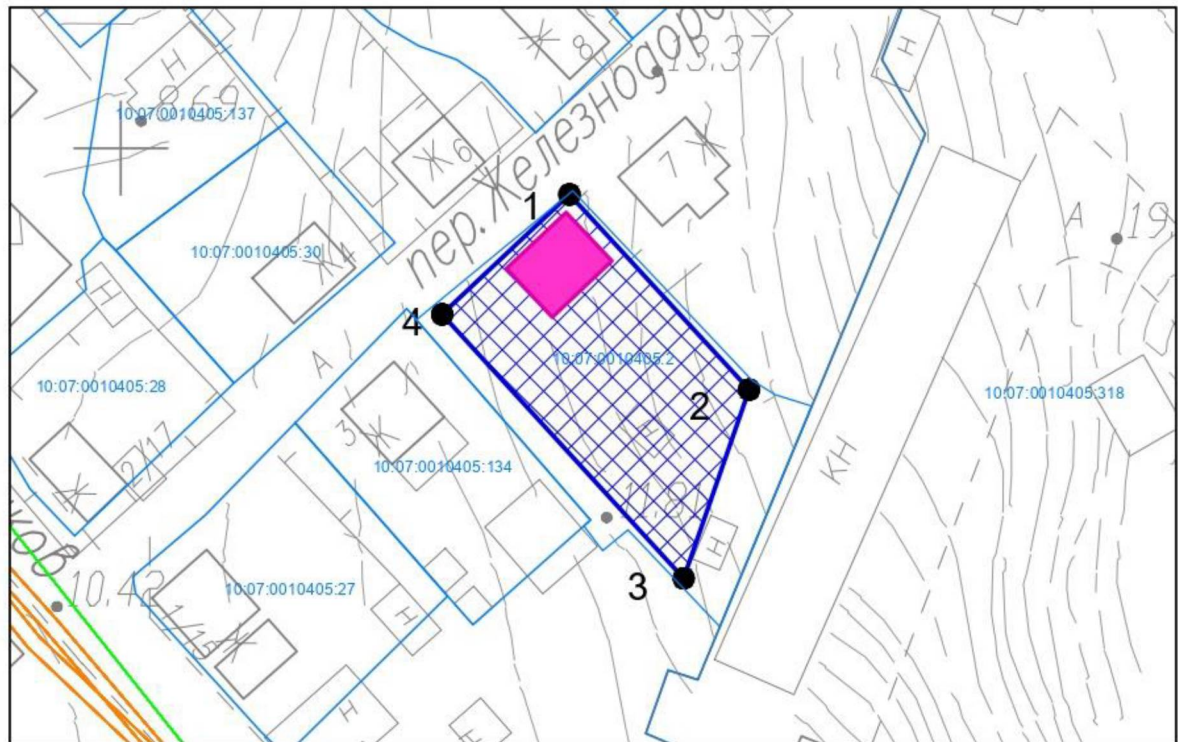
Режим использования территории объекта культурного наследия

В соответствии с пунктом 1 статьи 5.1. Федерального закона от 25 июня 2002 года №73-ФЗ «Об объектах культурного наследия (памятниках истории и культуры) народов Российской Федерации» в границах территории объекта культурного наследия:

- запрещаются строительство объектов капитального строительства и увеличение объемно-пространственных характеристик существующих на территории памятника или ансамбля объектов капитального строительства; проведение земляных, строительных, мелиоративных и иных работ, за исключением работ по сохранению объекта культурного наследия или его отдельных элементов, сохранению историко-градостроительной или природной среды объекта культурного наследия, работ по капитальному ремонту общего имущества в многоквартирных домах, являющихся объектами культурного наследия, включенными в единый государственный реестр объектов культурного наследия (памятников истории и культуры) народов Российской Федерации, или выявленными объектами культурного наследия, работ по капитальному ремонту общего имущества в многоквартирных домах, расположенных на территориях объектов культурного наследия и не являющихся объектами культурного наследия;

- разрешается ведение хозяйственной деятельности, не противоречащей требованиям обеспечения сохранности объекта культурного наследия и позволяющей обеспечить функционирование объекта культурного наследия в современных условиях.

Карта (схема) границ территории объекта культурного наследия



УСЛОВНЫЕ ОБОЗНАЧЕНИЯ



Выявленный объект культурного наследия



Граница территории объекта культурного наследия



Характерная поворотная точка границы территории объекта культурного наследия, номер точки



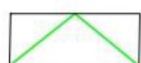
Границы земельных участков, сведения о которых достаточны для определения их местоположения



Номера земельных участков согласно ЕГРН



Границы зон с особыми условиями использования территории, сведения о которых содержатся в ЕГРН



Границы кадастровых кварталов, сведения о которых содержатся в ЕГРН

**Границы территории выявленного объекта культурного наследия
«Дом жилой», расположенного по адресу: Республика Карелия,
г. Сортавала, п. Железнодорожный, д. 6**

Описание границ территории объекта культурного наследия

Сведения об объекте		
Территория объекта культурного наследия		
N п/п	Характеристики объекта	Описание характеристик
1	2	3
1	Местоположение объекта	г. Сортавала, п. Железнодорожный, д. 6
2	Площадь объекта +/- величина погрешности определения площади (P +/- Дельта P)	767,0 кв.м
3	Иные характеристики объекта	-

**Перечень координат поворотных (характерных) точек границ территории
объекта культурного наследия**

2. Сведения о характерных точках границ объекта					
Обозначение характерных точек границ	Координаты, м		Метод определения координат характерной точки	Средняя квадратическая погрешность положения характерной точки (Mt), м	Описание обозначения точки на местности (при наличии)
	Х	У			
1	2	3	4	5	6
1	333616,87	1328009,90	картометрический	1,0	-
2	333627,08	1328020,97			
3	333615,98	1328033,49			
4	333613,13	1328038,27			
5	333611,37	1328043,19			

6	333608,82	1328046,96			
7	333602,04	1328053,31			
8	333586,83	1328036,35			
9	333603,41	1328021,34			
1	333616,87	1328009,90			
3. Сведения о характерных точках части (частей) границы объекта					
Обозначение характерных точек границ	Координаты, м		Метод определения координат характерной точки	Средняя квадратическая погрешность положения характерной точки (Mt), м	Описание обозначения точки на местности (при наличии)
	X	Y			
1	2	3	4	5	6
-	-	-	-	-	-

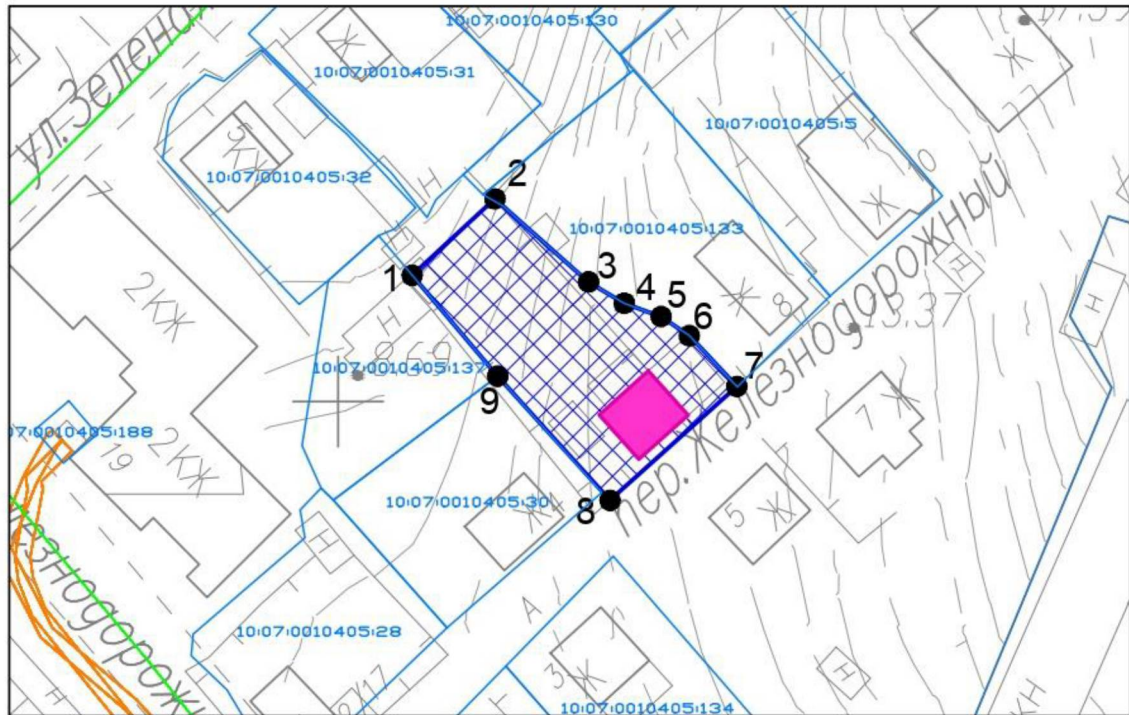
Режим использования территории объекта культурного наследия

В соответствии с пунктом 1 статьи 5.1. Федерального закона от 25 июня 2002 года №73-ФЗ «Об объектах культурного наследия (памятниках истории и культуры) народов Российской Федерации» в границах территории объекта культурного наследия:

- запрещаются строительство объектов капитального строительства и увеличение объемно-пространственных характеристик существующих на территории памятника или ансамбля объектов капитального строительства; проведение земляных, строительных, мелиоративных и иных работ, за исключением работ по сохранению объекта культурного наследия или его отдельных элементов, сохранению историко-градостроительной или природной среды объекта культурного наследия, работ по капитальному ремонту общего имущества в многоквартирных домах, являющихся объектами культурного наследия, включенными в единый государственный реестр объектов культурного наследия (памятников истории и культуры) народов Российской Федерации, или выявленными объектами культурного наследия, работ по капитальному ремонту общего имущества в многоквартирных домах, расположенных на территориях объектов культурного наследия и не являющихся объектами культурного наследия;

- разрешается ведение хозяйственной деятельности, не противоречащей требованиям обеспечения сохранности объекта культурного наследия и позволяющей обеспечить функционирование объекта культурного наследия в современных условиях.

Карта (схема) границ территории объекта культурного наследия



УСЛОВНЫЕ ОБОЗНАЧЕНИЯ



Выявленный объект культурного наследия



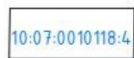
Граница территории объекта культурного наследия



Характерная поворотная точка границы территории объекта культурного наследия, номер точки



Границы земельных участков, сведения о которых достаточны для определения их местоположения



Номера земельных участков согласно ЕГРН



Границы зон с особыми условиями использования территории, сведения о которых содержатся в ЕГРН



Границы кадастровых кварталов, сведения о которых содержатся в ЕГРН

**Границы территории выявленного объекта культурного наследия
«Дом жилой», расположенного по адресу: Республика Карелия,
г. Сортавала, п. Железнодорожный, д. 7**

Описание границ территории объекта культурного наследия

Сведения об объекте		
Территория объекта культурного наследия		
N п/п	Характеристики объекта	Описание характеристик
1	2	3
1	Местоположение объекта	г. Сортавала, п. Железнодорожный, д. 7
2	Площадь объекта +/- величина погрешности определения площади (P +/- Дельта P)	614,0 кв.м
3	Иные характеристики объекта	-

**Перечень координат поворотных (характерных) точек границ территории
объекта культурного наследия**

2. Сведения о характерных точках границ объекта					
Обозначение характерных точек границ	Координаты, м		Метод определения координат характерной точки	Средняя квадратическая погрешность положения характерной точки (Mt), м	Описание обозначения точки на местности (при наличии)
	X	Y			
1	2	3	4	5	6
1	333594,04	1328057,68	картометрический	1,0	-
2	333609,02	1328073,62			
3	333592,04	1328088,71			
4	333568,96	1328080,77			
1	333594,04	1328057,68			

3. Сведения о характерных точках части (частей) границы объекта					
Обозначение характерных точек границ	Координаты, м		Метод определения координат характерной точки	Средняя квадратическая погрешность положения характерной точки (Mt), м	Описание обозначения точки на местности (при наличии)
	X	Y			
1	2	3	4	5	6
-	-	-	-	-	-

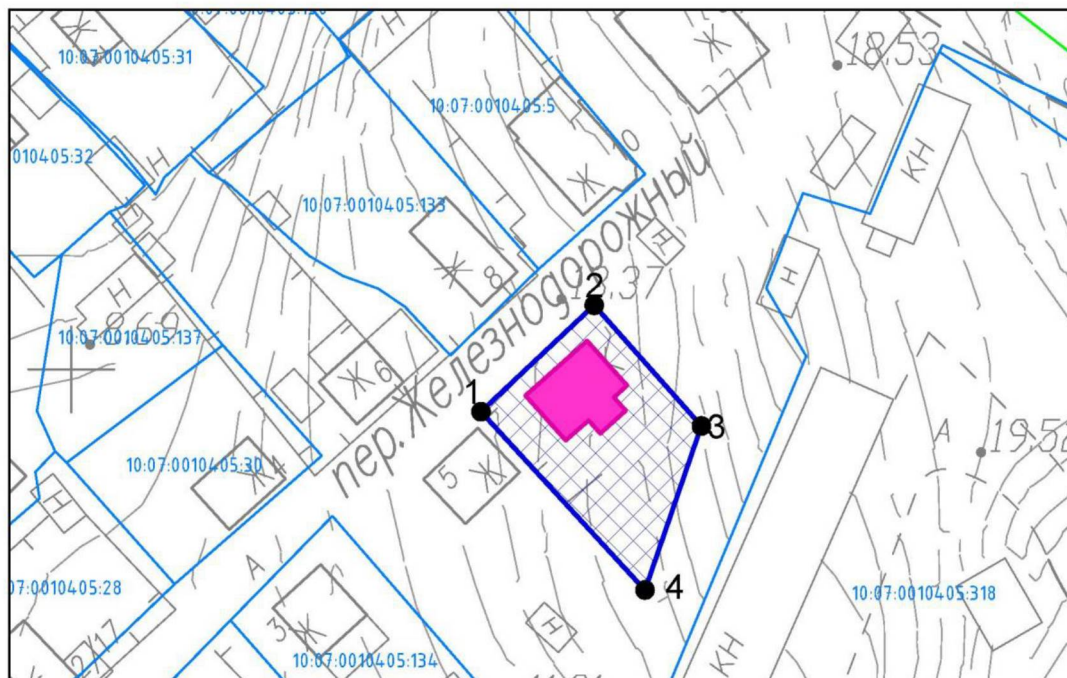
Режим использования территории объекта культурного наследия

В соответствии с пунктом 1 статьи 5.1. Федерального закона от 25 июня 2002 года №73-ФЗ «Об объектах культурного наследия (памятниках истории и культуры) народов Российской Федерации» в границах территории объекта культурного наследия:








- запрещаются строительство объектов капитального строительства и увеличение объемно-пространственных характеристик существующих на территории памятника или ансамбля объектов капитального строительства; проведение земляных, строительных, мелиоративных и иных работ, за исключением работ по сохранению объекта культурного наследия или его отдельных элементов, сохранению историко-градостроительной или природной среды объекта культурного наследия, работ по капитальному ремонту общего имущества в многоквартирных домах, являющихся объектами культурного наследия, включенными в единый государственный реестр объектов культурного наследия (памятников истории и культуры) народов Российской Федерации, или выявленными объектами культурного наследия, работ по капитальному ремонту общего имущества в многоквартирных домах, расположенных на территориях объектов культурного наследия и не являющихся объектами культурного наследия;

- разрешается ведение хозяйственной деятельности, не противоречащей требованиям обеспечения сохранности объекта культурного наследия и позволяющей обеспечить функционирование объекта культурного наследия в современных условиях.

Карта (схема) границ территории объекта культурного наследия



УСЛОВНЫЕ ОБОЗНАЧЕНИЯ

-  *Выявленный объект культурного наследия*
-  *Граница территории объекта культурного наследия*
-  *Характерная поворотная точка границы территории объекта культурного наследия, номер точки*
-  *Границы земельных участков, сведения о которых достаточны для определения их местоположения*
-  *Номера земельных участков согласно ЕГРН*
-  *Границы зон с особыми условиями использования территории, сведения о которых содержатся в ЕГРН*
-  *Границы кадастровых кварталов, сведения о которых содержатся в ЕГРН*

**Границы территории выявленного объекта культурного наследия
«Дом жилой», расположенного по адресу: Республика Карелия,
г. Сортавала, ул. 2-я Гористая, д. 1**

Описание границ территории объекта культурного наследия

Сведения об объекте		
Территория объекта культурного наследия		
N п/п	Характеристики объекта	Описание характеристик
1	2	3
1	Местоположение объекта	г. Сортавала, ул. 2-я Гористая, д. 1
2	Площадь объекта +/- величина погрешности определения площади (P +/- Дельта P)	708,0 кв.м
3	Иные характеристики объекта	-

**Перечень координат поворотных (характерных) точек границ территории
объекта культурного наследия**

2. Сведения о характерных точках границ объекта					
Обозначение характерных точек границ	Координаты, м		Метод определения координат характерной точки	Средняя квадратическая погрешность положения характерной точки (Mt), м	Описание обозначения точки на местности (при наличии)
	Х	У			
1	2	3	4	5	6
1	334271,76	1328336,83	картометрический	1,0	-
2	334260,77	1328356,54			
3	334233,27	1328341,21			
4	334243,85	1328321,68			
1	334271,76	1328336,83			

3. Сведения о характерных точках части (частей) границы объекта					
Обозначение характерных точек границ	Координаты, м		Метод определения координат характерной точки	Средняя квадратическая погрешность положения характерной точки (Mt), м	Описание обозначения точки на местности (при наличии)
	X	Y			
1	2	3	4	5	6
-	-	-	-	-	-

Режим использования территории объекта культурного наследия

В соответствии с пунктом 1 статьи 5.1. Федерального закона от 25 июня 2002 года №73-ФЗ «Об объектах культурного наследия (памятниках истории и культуры) народов Российской Федерации» в границах территории объекта культурного наследия:

- запрещаются строительство объектов капитального строительства и увеличение объемно-пространственных характеристик существующих на территории памятника или ансамбля объектов капитального строительства; проведение земляных, строительных, мелиоративных и иных работ, за исключением работ по сохранению объекта культурного наследия или его отдельных элементов, сохранению историко-градостроительной или природной среды объекта культурного наследия, работ по капитальному ремонту общего имущества в многоквартирных домах, являющихся объектами культурного наследия, включенными в единый государственный реестр объектов культурного наследия (памятников истории и культуры) народов Российской Федерации, или выявленными объектами культурного наследия, работ по капитальному ремонту общего имущества в многоквартирных домах, расположенных на территориях объектов культурного наследия и не являющихся объектами культурного наследия;

- разрешается ведение хозяйственной деятельности, не противоречащей требованиям обеспечения сохранности объекта культурного наследия и позволяющей обеспечить функционирование объекта культурного наследия в современных условиях.

Карта (схема) границ территории объекта культурного наследия



УСЛОВНЫЕ ОБОЗНАЧЕНИЯ



Выявленный объект культурного наследия



Граница территории объекта культурного наследия



Характерная поворотная точка границы территории объекта культурного наследия, номер точки



Границы земельных участков, сведения о которых достаточны для определения их местоположения



Номера земельных участков согласно ЕГРН



Границы кадастровых кварталов, сведения о которых содержатся в ЕГРН

**Границы территории выявленного объекта культурного наследия
«Дом жилой», расположенного по адресу: Республика Карелия,
г. Сортавала, ул. 2-я Гористая, д. 16**

Описание границ территории объекта культурного наследия

Сведения об объекте		
Территория объекта культурного наследия		
N п/п	Характеристики объекта	Описание характеристик
1	2	3
1	Местоположение объекта	г. Сортавала, ул. 2-я Гористая, д. 16
2	Площадь объекта +/- величина погрешности определения площади (P +/- Дельта P)	741,0 кв.м
3	Иные характеристики объекта	-

**Перечень координат поворотных (характерных) точек границ территории
объекта культурного наследия**

2. Сведения о характерных точках границ объекта					
Обозначение характерных точек границ	Координаты, м		Метод определения координат характерной точки	Средняя квадратическая погрешность положения характерной точки (Mt), м	Описание обозначения точки на местности (при наличии)
	X	Y			
1	2	3	4	5	6
1	334377,83	1328231,70	картометрический	1,0	-
2	334367,51	1328250,37			
3	334336,76	1328233,65			
4	334347,59	1328215,23			
1	334377,83	1328231,70			

3. Сведения о характерных точках части (частей) границы объекта					
Обозначение характерных точек границ	Координаты, м		Метод определения координат характерной точки	Средняя квадратическая погрешность положения характерной точки (Mt), м	Описание обозначения точки на местности (при наличии)
	X	Y			
1	2	3	4	5	6
-	-	-	-	-	-

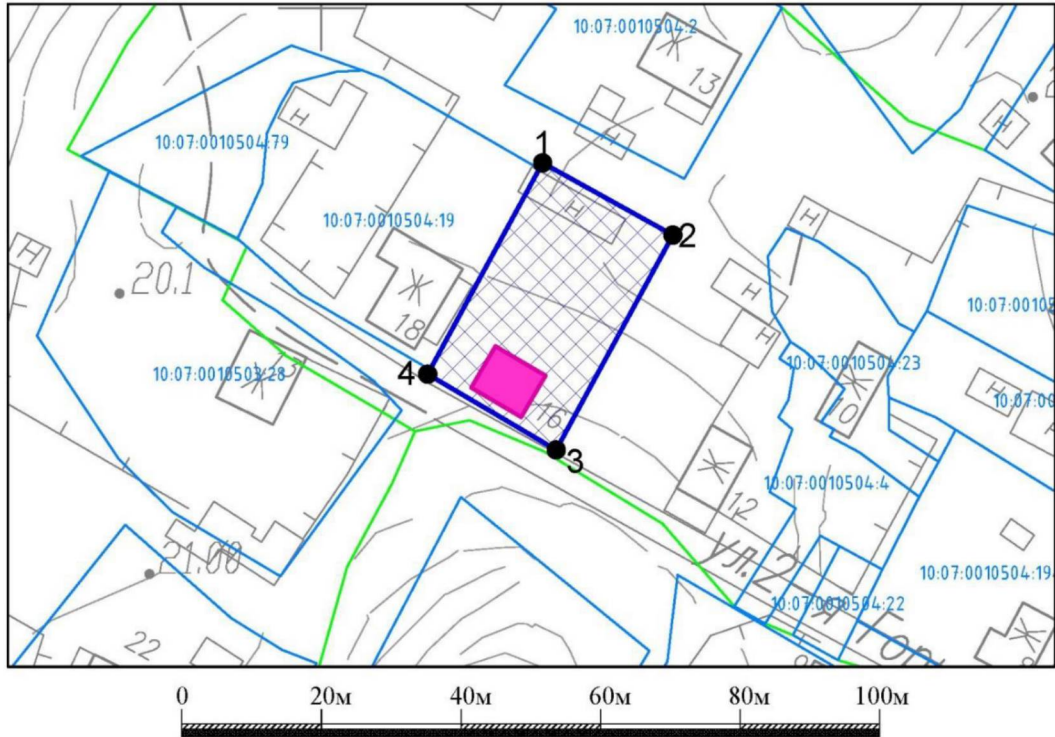
Режим использования территории объекта культурного наследия

В соответствии с пунктом 1 статьи 5.1. Федерального закона от 25 июня 2002 года №73-ФЗ «Об объектах культурного наследия (памятниках истории и культуры) народов Российской Федерации» в границах территории объекта культурного наследия:







- запрещаются строительство объектов капитального строительства и увеличение объемно-пространственных характеристик существующих на территории памятника или ансамбля объектов капитального строительства; проведение земляных, строительных, мелиоративных и иных работ, за исключением работ по сохранению объекта культурного наследия или его отдельных элементов, сохранению историко-градостроительной или природной среды объекта культурного наследия, работ по капитальному ремонту общего имущества в многоквартирных домах, являющихся объектами культурного наследия, включенными в единый государственный реестр объектов культурного наследия (памятников истории и культуры) народов Российской Федерации, или выявленными объектами культурного наследия, работ по капитальному ремонту общего имущества в многоквартирных домах, расположенных на территориях объектов культурного наследия и не являющихся объектами культурного наследия;

- разрешается ведение хозяйственной деятельности, не противоречащей требованиям обеспечения сохранности объекта культурного наследия и позволяющей обеспечить функционирование объекта культурного наследия в современных условиях.

Карта (схема) границ территории объекта культурного наследия



УСЛОВНЫЕ ОБОЗНАЧЕНИЯ

-  *Вявленный объект культурного наследия*
-  *Граница территории объекта культурного наследия*
-  *Характерная поворотная точка границы территории объекта культурного наследия, номер точки*
-  *Границы земельных участков, сведения о которых достаточны для определения их местоположения*
-  *Номера земельных участков согласно ЕГРН*
-  *Границы кадастровых кварталов, сведения о которых содержатся в ЕГРН*

**Границы территории выявленного объекта культурного наследия
«Дом жилой», расположенного по адресу: Республика Карелия,
г. Сортавала, ул. 2-я Гористая, д. 4**

Описание границ территории объекта культурного наследия

Сведения об объекте		
Территория объекта культурного наследия		
N п/п	Характеристики объекта	Описание характеристик
1	2	3
1	Местоположение объекта	г. Сортавала, ул. 2-я Гористая, д. 4
2	Площадь объекта +/- величина погрешности определения площади (P +/- Дельта P)	763,0 кв.м
3	Иные характеристики объекта	-

**Перечень координат поворотных (характерных) точек границ территории
объекта культурного наследия**

2. Сведения о характерных точках границ объекта					
Обозначение характерных точек границ	Координаты, м		Метод определения координат характерной точки	Средняя квадратическая погрешность положения характерной точки (Mt), м	Описание обозначения точки на местности (при наличии)
	X	Y			
1	2	3	4	5	6
1	334316,42	1328336,19	картометрическ ий	1,0	-
2	334305,24	1328357,23			
3	334276,88	1328342,08			
4	334288,71	1328321,09			
1	334316,42	1328336,19			

3. Сведения о характерных точках части (частей) границы объекта					
Обозначение характерных точек границ	Координаты, м		Метод определения координат характерной точки	Средняя квадратическая погрешность положения характерной точки (Mt), м	Описание обозначения точки на местности (при наличии)
	X	Y			
1	2	3	4	5	6
-	-	-	-	-	-

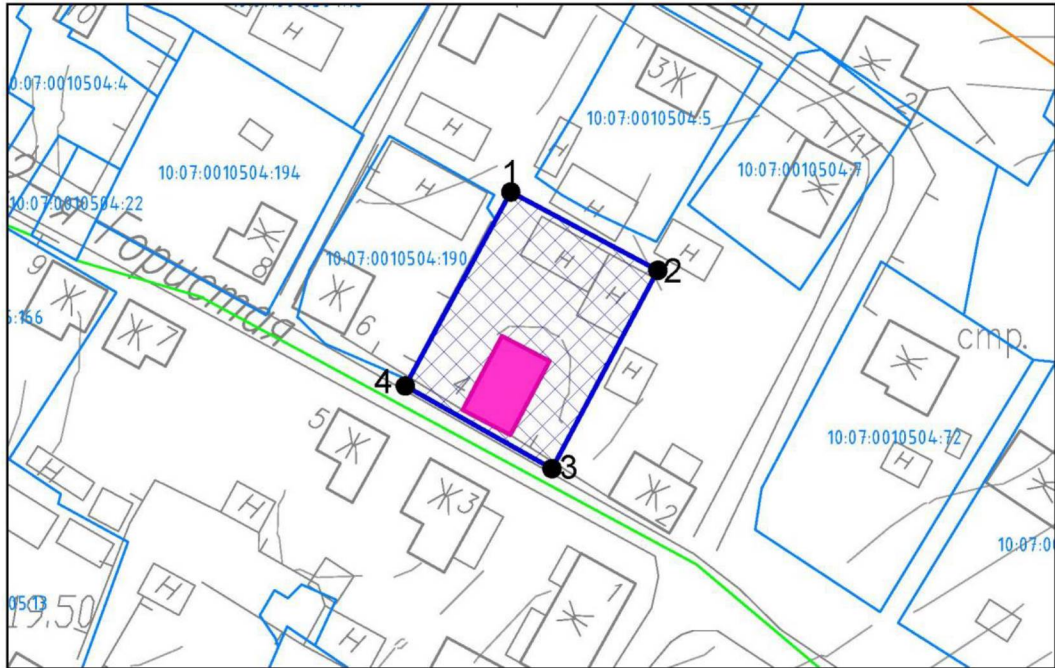
Режим использования территории объекта культурного наследия

В соответствии с пунктом 1 статьи 5.1. Федерального закона от 25 июня 2002 года №73-ФЗ «Об объектах культурного наследия (памятниках истории и культуры) народов Российской Федерации» в границах территории объекта культурного наследия:








- запрещаются строительство объектов капитального строительства и увеличение объемно-пространственных характеристик существующих на территории памятника или ансамбля объектов капитального строительства; проведение земляных, строительных, мелиоративных и иных работ, за исключением работ по сохранению объекта культурного наследия или его отдельных элементов, сохранению историко-градостроительной или природной среды объекта культурного наследия, работ по капитальному ремонту общего имущества в многоквартирных домах, являющихся объектами культурного наследия, включенными в единый государственный реестр объектов культурного наследия (памятников истории и культуры) народов Российской Федерации, или выявленными объектами культурного наследия, работ по капитальному ремонту общего имущества в многоквартирных домах, расположенных на территориях объектов культурного наследия и не являющихся объектами культурного наследия;

- разрешается ведение хозяйственной деятельности, не противоречащей требованиям обеспечения сохранности объекта культурного наследия и позволяющей обеспечить функционирование объекта культурного наследия в современных условиях.

Карта (схема) границ территории объекта культурного наследия



УСЛОВНЫЕ ОБОЗНАЧЕНИЯ

-  *Выявленный объект культурного наследия*
-  *Граница территории объекта культурного наследия*
-  *Характерная поворотная точка границы территории объекта культурного наследия, номер точки*
-  *Границы земельных участков, сведения о которых достаточны для определения их местоположения*
-  *Номера земельных участков согласно ЕГРН*
-  *Границы зон с особыми условиями использования территории, сведения о которых содержатся в ЕГРН*
-  *Границы кадастровых кварталов, сведения о которых содержатся в ЕГРН*

**Границы территории выявленного объекта культурного наследия
«Дом жилой», расположенного по адресу: Республика Карелия,
г. Сортавала, ул. 4-я Гористая, д. 6**

Описание границ территории объекта культурного наследия

Сведения об объекте		
Территория объекта культурного наследия		
N п/п	Характеристики объекта	Описание характеристик
1	2	3
1	Местоположение объекта	г. Сортавала, ул. 4-я Гористая, д. 6
2	Площадь объекта +/- величина погрешности определения площади (P +/- Дельта P)	779,0 кв.м
3	Иные характеристики объекта	-

**Перечень координат поворотных (характерных) точек границ территории
объекта культурного наследия**

2. Сведения о характерных точках границ объекта					
Обозначение характерных точек границ	Координаты, м		Метод определения координат характерной точки	Средняя квадратическая погрешность положения характерной точки (Mt), м	Описание обозначения точки на местности (при наличии)
	X	Y			
1	2	3	4	5	6
1	334215,31	1328152,86	картометрический	1,0	-
2	334238,65	1328172,96			
3	334222,44	1328192,60			
4	334199,05	1328170,62			
1	334215,31	1328152,86			

3. Сведения о характерных точках части (частей) границы объекта					
Обозначение характерных точек границ	Координаты, м		Метод определения координат характерной точки	Средняя квадратическая погрешность положения характерной точки (Mt), м	Описание обозначения точки на местности (при наличии)
	X	Y			
1	2	3	4	5	6
-	-	-	-	-	-

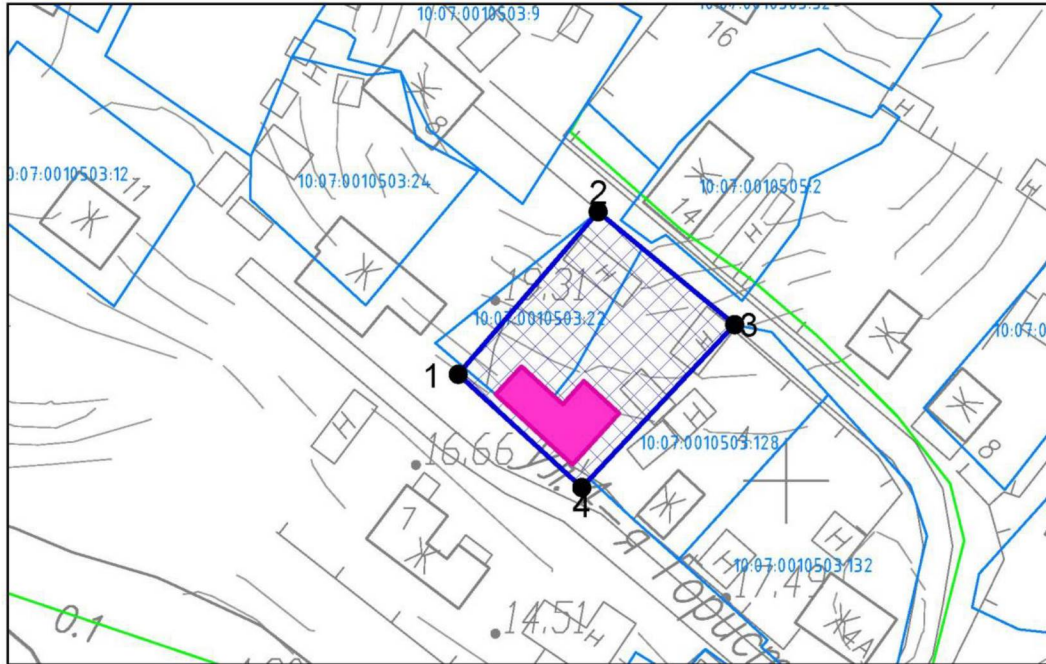
Режим использования территории объекта культурного наследия

В соответствии с пунктом 1 статьи 5.1. Федерального закона от 25 июня 2002 года №73-ФЗ «Об объектах культурного наследия (памятниках истории и культуры) народов Российской Федерации» в границах территории объекта культурного наследия:

- запрещаются строительство объектов капитального строительства и увеличение объемно-пространственных характеристик существующих на территории памятника или ансамбля объектов капитального строительства; проведение земляных, строительных, мелиоративных и иных работ, за исключением работ по сохранению объекта культурного наследия или его отдельных элементов, сохранению историко-градостроительной или природной среды объекта культурного наследия, работ по капитальному ремонту общего имущества в многоквартирных домах, являющихся объектами культурного наследия, включенными в единый государственный реестр объектов культурного наследия (памятников истории и культуры) народов Российской Федерации, или выявленными объектами культурного наследия, работ по капитальному ремонту общего имущества в многоквартирных домах, расположенных на территориях объектов культурного наследия и не являющихся объектами культурного наследия;

- разрешается ведение хозяйственной деятельности, не противоречащей требованиям обеспечения сохранности объекта культурного наследия и позволяющей обеспечить функционирование объекта культурного наследия в современных условиях.

Карта (схема) границ территории объекта культурного наследия



УСЛОВНЫЕ ОБОЗНАЧЕНИЯ



Выявленный объект культурного наследия



Граница территории объекта культурного наследия



Характерная поворотная точка границы территории объекта культурного наследия, номер точки



Границы земельных участков, сведения о которых достаточны для определения их местоположения



Номера земельных участков согласно ЕГРН



Границы кадастровых кварталов, сведения о которых содержатся в ЕГРН

**Границы территории выявленного объекта культурного наследия
«Дом жилой», расположенного по адресу: Республика Карелия,
г. Сортавала, ул. 4-я Линия, д. 8/28 ул. Каменистая**

Описание границ территории объекта культурного наследия

Сведения об объекте		
Территория объекта культурного наследия		
N п/п	Характеристики объекта	Описание характеристик
1	2	3
1	Местоположение объекта	г. Сортавала, ул. 4-я Линия, д. 8/28 ул. Каменистая
2	Площадь объекта +/- величина погрешности определения площади (P +/- Дельта P)	1020,0 кв.м
3	Иные характеристики объекта	-

**Перечень координат поворотных (характерных) точек границ территории
объекта культурного наследия**

2. Сведения о характерных точках границ объекта					
Обозначение характерных точек границ	Координаты, м		Метод определения координат характерной точки	Средняя квадратическая погрешность положения характерной точки (Mt), м	Описание обозначения точки на местности (при наличии)
	X	Y			
1	2	3	4	5	6
1	334203,56	1329847,83	картометрический	1,0	-
2	334219,24	1329872,32			
3	334188,93	1329892,26			
4	334175,18	1329866,69			
1	334203,56	1329847,83			

3. Сведения о характерных точках части (частей) границы объекта					
Обозначение характерных точек границ	Координаты, м		Метод определения координат характерной точки	Средняя квадратическая погрешность положения характерной точки (Mt), м	Описание обозначения точки на местности (при наличии)
	X	Y			
1	2	3	4	5	6
-	-	-	-	-	-

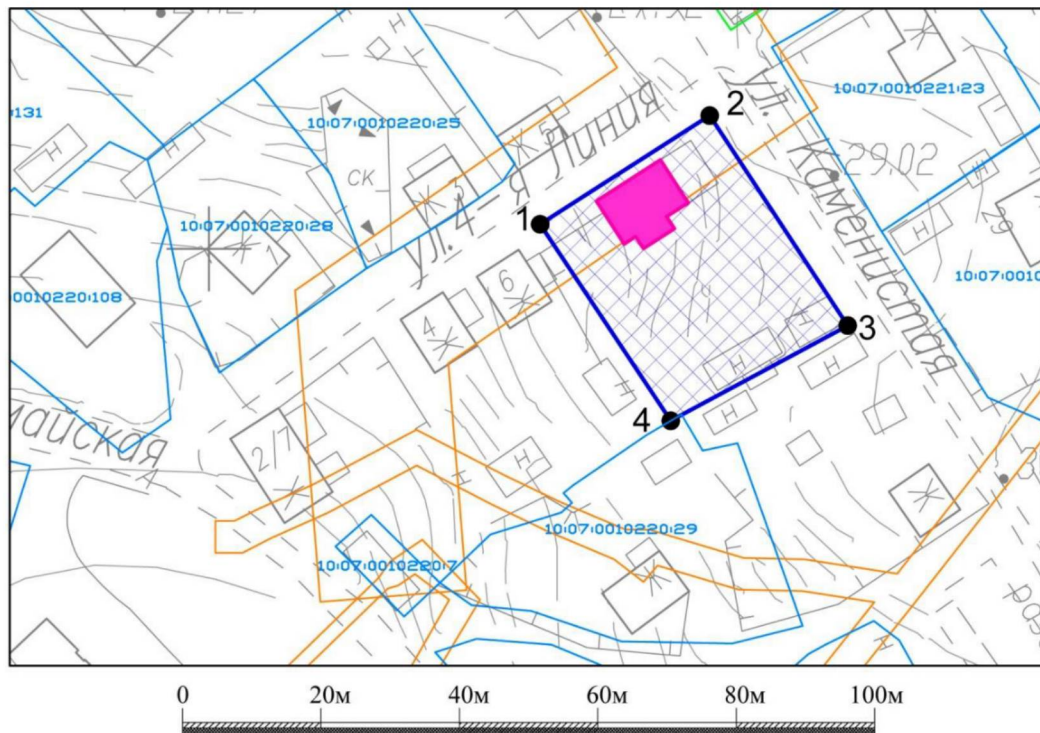
Режим использования территории объекта культурного наследия

В соответствии с пунктом 1 статьи 5.1. Федерального закона от 25 июня 2002 года №73-ФЗ «Об объектах культурного наследия (памятниках истории и культуры) народов Российской Федерации» в границах территории объекта культурного наследия:







- запрещаются строительство объектов капитального строительства и увеличение объемно-пространственных характеристик существующих на территории памятника или ансамбля объектов капитального строительства; проведение земляных, строительных, мелиоративных и иных работ, за исключением работ по сохранению объекта культурного наследия или его отдельных элементов, сохранению историко-градостроительной или природной среды объекта культурного наследия, работ по капитальному ремонту общего имущества в многоквартирных домах, являющихся объектами культурного наследия, включенными в единый государственный реестр объектов культурного наследия (памятников истории и культуры) народов Российской Федерации, или выявленными объектами культурного наследия, работ по капитальному ремонту общего имущества в многоквартирных домах, расположенных на территориях объектов культурного наследия и не являющихся объектами культурного наследия;

- разрешается ведение хозяйственной деятельности, не противоречащей требованиям обеспечения сохранности объекта культурного наследия и позволяющей обеспечить функционирование объекта культурного наследия в современных условиях.

Карта (схема) границ территории объекта культурного наследия



УСЛОВНЫЕ ОБОЗНАЧЕНИЯ

-  *Выявленный объект культурного наследия*
-  *Граница территории объекта культурного наследия*
-  *Характерная поворотная точка границы территории объекта культурного наследия, номер точки*
-  *Границы земельных участков, сведения о которых достаточны для определения их местоположения*
-  *Номера земельных участков согласно ЕГРН*
-  *Границы кадастровых кварталов, сведения о которых содержатся в ЕГРН*

**Границы территории выявленного объекта культурного наследия
«Дом жилой», расположенного по адресу: Республика Карелия,
г. Сортавала, ул. 4-я Линия, д. 4**

Описание границ территории объекта культурного наследия

Сведения об объекте		
Территория объекта культурного наследия		
N п/п	Характеристики объекта	Описание характеристик
1	2	3
1	Местоположение объекта	г. Сортавала, ул. 4-я Линия, д. 4
2	Площадь объекта +/- величина погрешности определения площади (P +/- Дельта P)	534,0 кв.м
3	Иные характеристики объекта	-

**Перечень координат поворотных (характерных) точек границ территории
объекта культурного наследия**

2. Сведения о характерных точках границ объекта					
Обозначение характерных точек границ	Координаты, м		Метод определения координат характерной точки	Средняя квадратическая погрешность положения характерной точки (Mt), м	Описание обозначения точки на местности (при наличии)
	Х	У			
1	2	3	4	5	6
1	334196,89	1329836,88	картометрический	1,0	-
2	334168,35	1329854,70			
3	334160,42	1329840,78			
4	334187,90	1329823,32			
1	334196,89	1329836,88			

3. Сведения о характерных точках части (частей) границы объекта					
Обозначение характерных точек границ	Координаты, м		Метод определения координат характерной точки	Средняя квадратическая погрешность положения характерной точки (Mt), м	Описание обозначения точки на местности (при наличии)
	X	Y			
1	2	3	4	5	6
-	-	-	-	-	-

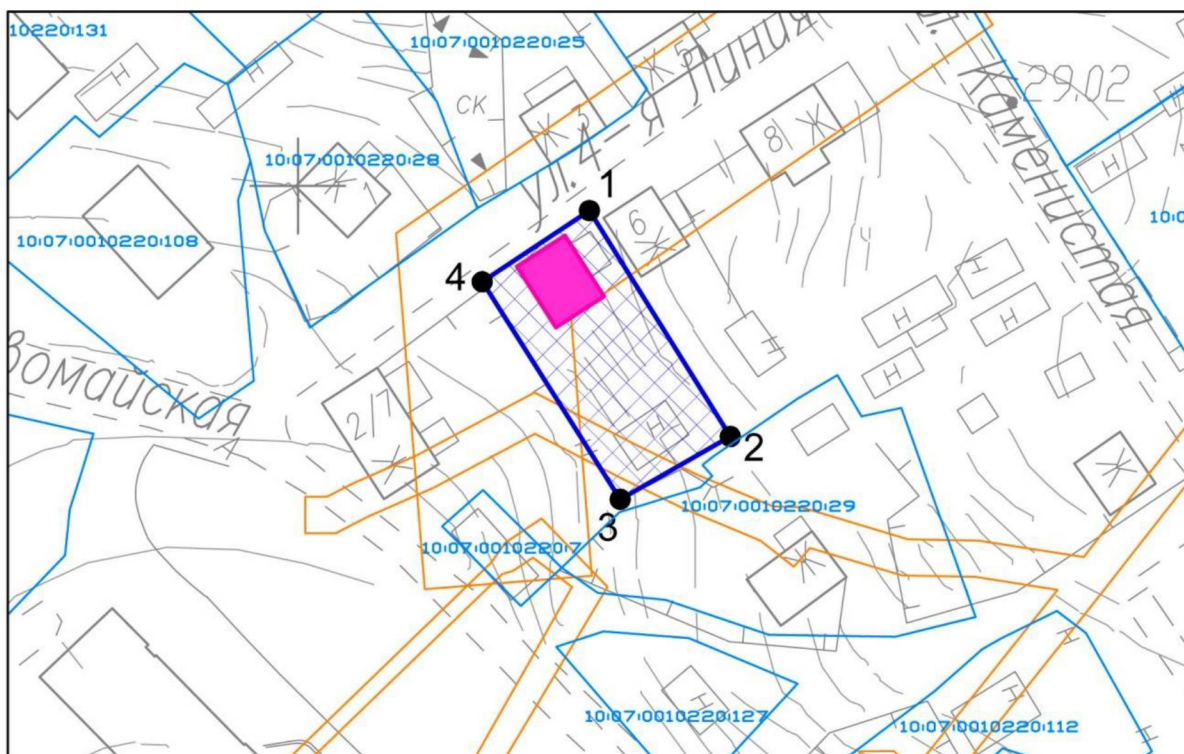
Режим использования территории объекта культурного наследия

В соответствии с пунктом 1 статьи 5.1. Федерального закона от 25 июня 2002 года №73-ФЗ «Об объектах культурного наследия (памятниках истории и культуры) народов Российской Федерации» в границах территории объекта культурного наследия:

- запрещаются строительство объектов капитального строительства и увеличение объемно-пространственных характеристик существующих на территории памятника или ансамбля объектов капитального строительства; проведение земляных, строительных, мелиоративных и иных работ, за исключением работ по сохранению объекта культурного наследия или его отдельных элементов, сохранению историко-градостроительной или природной среды объекта культурного наследия, работ по капитальному ремонту общего имущества в многоквартирных домах, являющихся объектами культурного наследия, включенными в единый государственный реестр объектов культурного наследия (памятников истории и культуры) народов Российской Федерации, или выявленными объектами культурного наследия, работ по капитальному ремонту общего имущества в многоквартирных домах, расположенных на территориях объектов культурного наследия и не являющихся объектами культурного наследия;

- разрешается ведение хозяйственной деятельности, не противоречащей требованиям обеспечения сохранности объекта культурного наследия и позволяющей обеспечить функционирование объекта культурного наследия в современных условиях.

Карта (схема) границ территории объекта культурного наследия



УСЛОВНЫЕ ОБОЗНАЧЕНИЯ



Выявленный объект культурного наследия



Граница территории объекта культурного наследия



Характерная поворотная точка границы территории объекта культурного наследия, номер точки



Границы земельных участков, сведения о которых достаточны для определения их местоположения



Номера земельных участков согласно ЕГРН



Границы зон с особыми условиями использования территории, сведения о которых содержатся в ЕГРН



Границы кадастровых кварталов, сведения о которых содержатся в ЕГРН