



УПРАВЛЕНИЕ ПО ОХРАНЕ ОБЪЕКТОВ КУЛЬТУРНОГО НАСЛЕДИЯ
РЕСПУБЛИКИ КАРЕЛИЯ

ПРИКАЗ

№ 265/УОКН-П

г. Петрозаводск

от 23.10.2024

**Об утверждении границ территории объекта культурного наследия
регионального значения «Ограда Яшезерской пустыни со святыми
воротами и угловыми башнями», вт.пол.XIX в., расположенного по адресу:
Республика Карелия, Прионежский район, у озера Яшезеро, в 15 км к юго-
западу от п.Шокша, Благовещенский Ионо-Яшезерский мужской
монастырь**

В соответствии с Федеральным законом от 25 июня 2002 года № 73-ФЗ «Об объектах культурного наследия (памятниках истории и культуры) народов Российской Федерации», Законом Республики Карелия от 06 июня 2005 года № 883-ЗРК «Об объектах культурного наследия (памятниках истории и культуры) народов Российской Федерации в Республике Карелия», Положением об Управлении по охране объектов культурного наследия Республики Карелия, утвержденным постановлением Правительства Республики Карелия от 14 апреля 2017 года № 123-П, в целях обеспечения сохранности объекта культурного наследия,

ПРИКАЗЫВАЮ:

утвердить границы территории и режим использования территории объекта культурного наследия регионального значения «Ограда Яшезерской

пустыни со святыми воротами и угловыми башнями», вт.пол.XIX в., расположенного по адресу: Республика Карелия, Прионежский район, у озера Яшезеро, в 15 км к юго-западу от п.Шокша, Благовещенский Иono-Яшезерский мужской монастырь (Приказ Управления по охране объектов культурного наследия Республики Карелия от 28 мая 2015 года № 85 «О включении/не включении выявленных объектов культурного наследия в единый государственный реестр объектов культурного наследия (памятников истории и культуры) народов Российской Федерации в качестве объектов культурного наследия регионального значения и описание особенностей, определяющих историко-культурную ценность объектов, включаемых в единый государственный реестр объектов культурного наследия (памятников истории и культуры) народов Российской Федерации, подлежащих обязательному сохранению (предмет охраны)») согласно приложению к настоящему приказу.

Начальник Управления

В.К. Гуртова

ДОКУМЕНТ ПОДПИСАН
ЭЛЕКТРОННОЙ ПОДПИСЬЮ

Сертификат 694BF705B2035F51A0BDA53DBB446FAE
Владелец **Гуртова Виктория Константиновна**
Действителен с 22.01.2024 по 16.04.2025

Границы территории объекта культурного наследия регионального значения «Ограда Яшезерской пустыни со святыми воротами и угловыми башнями», вт.пол.XIX в., расположенный по адресу: Республика Карелия, Прионежский район, у озера Яшезеро, в 15 км к юго-западу от п.Шокша, Благовещенский Ионо-Яшезерский мужской монастырь

Описание границ территории объекта культурного наследия

Сведения об объекте		
Территория объекта культурного наследия		
№ п/п	Характеристики объекта	Описание характеристик
1	2	3
1	Местоположение объекта	Республика Карелия, Прионежский район, у озера Яшезеро, в 15 км к юго-западу от п.Шокша, Благовещенский Ионо-Яшезерский мужской монастырь
2	Площадь объекта +/- величина погрешности определения площади (P +/- Дельта P)	2135 +/- 16 кв.м
3	Иные характеристики объекта	-

Перечень координат поворотных (характерных) точек границ территории объекта культурного наследия

Сведения о местоположении границ объекта культурного наследия					
1. Система координат: МСК-10					
2. Сведения о характерных точках границ объекта					
Обозначение характерных точек границ	Координаты, м		Метод определения координат характерной точки	Средняя квадратическая погрешность положения характерной точки (Mt), м	Описание обозначения точки на местности (при наличии)
	X	Y			
1	2	3	4	5	6

1	293976,97	1555710,56	геодезический	0,1	-
2	293978,13	1555748,16			
3	293957,18	1555798,54			
4	293948,56	1555796,34			
5	293922,00	1555798,24			
6	293922,28	1555800,45			
7	293909,63	1555802,22			
8	293909,37	1555799,74			
9	293883,58	1555802,53			
10	293875,65	1555807,02			
11	293853,29	1555761,06			
12	293848,49	1555729,01			
13	293906,67	1555721,38			
14	293906,33	1555717,96			
15	293925,76	1555716,22			
16	293926,03	1555718,99			
1	293976,97	1555710,56			
17	293968,53	1555720,33			
18	293972,67	1555719,99			
19	293973,19	1555747,27			
20	293955,00	1555788,49			
21	293950,36	1555787,40			
22	293949,39	1555791,50			
23	293921,39	1555793,50			
24	293920,93	1555789,87			
25	293908,26	1555791,49			
26	293908,63	1555794,92			
27	293881,03	1555797,90			
28	293879,12	1555794,54			
29	293875,26	1555796,65			
30	293857,95	1555760,10			
31	293854,37	1555737,63			
32	293858,36	1555737,30			

33	293858,04	1555733,25			
34	293907,14	1555726,23			
35	293907,63	1555731,27			
36	293931,55	1555728,93			
37	293931,00	1555723,28			
38	293968,22	1555716,41			
17	293968,53	1555720,33			

3. Сведения о характерных точках части (частей) границы объекта

Обозначение характерных точек части границы	Координаты, м		Метод определения координат характерной точки	Средняя квадратическая погрешность положения характерной точки (Mt), м	Описание обозначения точки на местности (при наличии)
	X	Y			
1	2	3	4	5	6
-	-	-	-	-	-

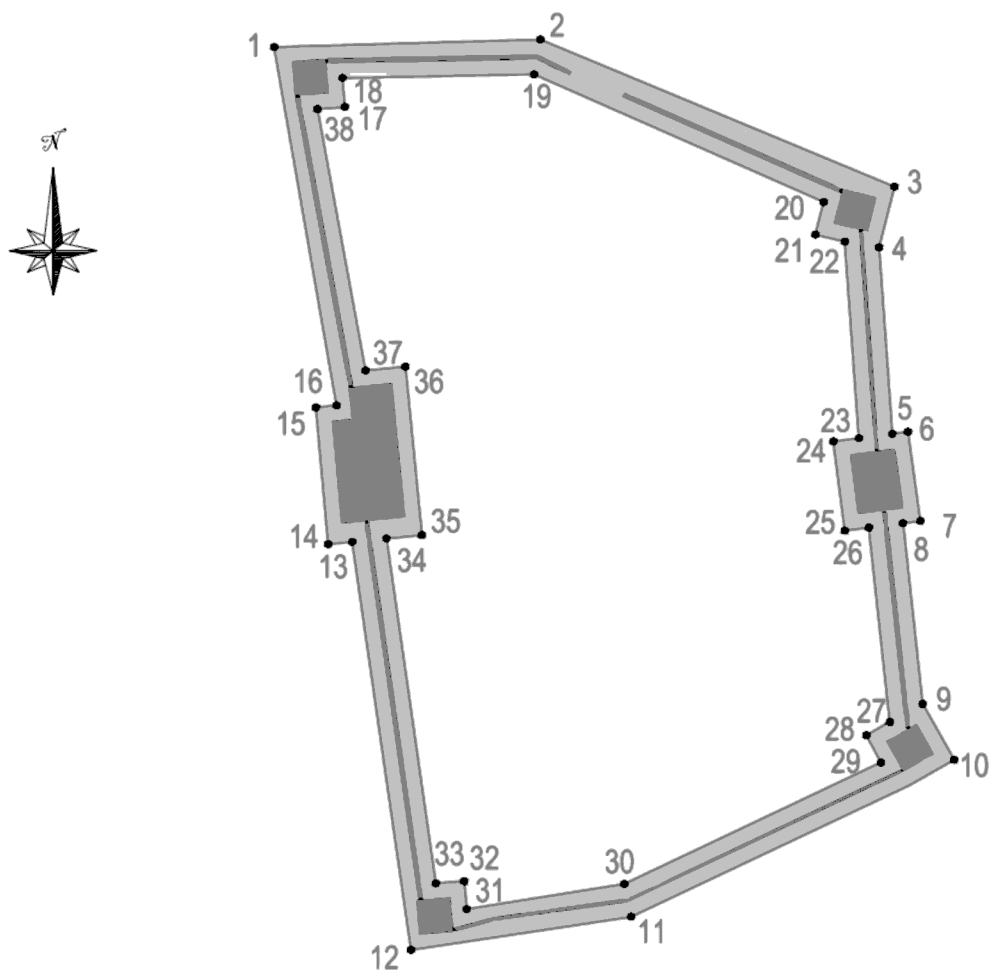
Режим использования территории объекта культурного наследия

В соответствии с пунктом 1 статьи 5.1. Федерального закона от 25 июня 2002 года №73-ФЗ «Об объектах культурного наследия (памятниках истории и культуры) народов Российской Федерации» в границах территории объекта культурного наследия:

- запрещаются строительство объектов капитального строительства и увеличение объемно-пространственных характеристик существующих на территории памятника или ансамбля объектов капитального строительства; проведение земляных, строительных, мелиоративных и иных работ, за исключением работ по сохранению объекта культурного наследия или его отдельных элементов, сохранению историко-градостроительной или природной среды объекта культурного наследия, работ по капитальному ремонту общего имущества в многоквартирных домах, являющихся объектами культурного наследия, включенными в единый государственный реестр объектов культурного наследия (памятников истории и культуры) народов Российской Федерации, или выявленными объектами культурного наследия, работ по капитальному ремонту общего имущества в многоквартирных домах, расположенных на территориях объектов культурного наследия и не являющихся объектами культурного наследия;




- разрешается ведение хозяйственной деятельности, не противоречащей требованиям обеспечения сохранности объекта культурного наследия и позволяющей обеспечить функционирование объекта культурного наследия в современных условиях.

Карта (схема) границ территории объекта культурного наследия



Условные обозначения:

М 1:1000

-  - Объект культурного наследия регионального значения "Ограда Яшезерской пустыни со святыми воротами и угловыми башнями (вт.пол.XIX в.)."
-  - Территория объекта культурного наследия регионального значения $S=2116 \text{ м}^2$
-  - Граница территории объекта культурного наследия регионального значения, 766.5 м
- 1 - •38 - Поворотные точки границы территории объекта культурного наследия регионального значения