



УПРАВЛЕНИЕ ПО ОХРАНЕ ОБЪЕКТОВ КУЛЬТУРНОГО НАСЛЕДИЯ
РЕСПУБЛИКИ КАРЕЛИЯ

ПРИКАЗ

№266/УОКН-П

г. Петрозаводск

от 23.10.2024

**Об утверждении границ территории объекта культурного наследия
регионального значения «Церковь Преображения Господня Яшезерской
пустыни, 1853-1855 гг.», расположенного по адресу: Республика Карелия,
Прионежский район, у озера Яшезеро, в 15 км к юго-западу от п.Шокша,
Благовещенский Ионо-Яшезерский мужской монастырь**

В соответствии с Федеральным законом от 25 июня 2002 года № 73-ФЗ «Об объектах культурного наследия (памятниках истории и культуры) народов Российской Федерации», Законом Республики Карелия от 06 июня 2005 года № 883-ЗРК «Об объектах культурного наследия (памятниках истории и культуры) народов Российской Федерации в Республике Карелия», Положением об Управлении по охране объектов культурного наследия Республики Карелия, утвержденным постановлением Правительства Республики Карелия от 14 апреля 2017 года № 123-П, в целях обеспечения сохранности объекта культурного наследия,

ПРИКАЗЫВАЮ:

утвердить границы территории и режим использования территории объекта культурного наследия регионального значения «Церковь Преображения Господня Яшезерской пустыни, 1853-1855 гг.», расположенного

по адресу: Республика Карелия, Прионежский район, у озера Яшезеро, в 15 км к юго-западу от п.Шокша, Благовещенский Ионо-Яшезерский мужской монастырь (Приказ Управления по охране объектов культурного наследия Республики Карелия от 28 мая 2015 года № 85 «О включении/не включении выявленных объектов культурного наследия в единый государственный реестр объектов культурного наследия (памятников истории и культуры) народов Российской Федерации в качестве объектов культурного наследия регионального значения и описание особенностей, определяющих историко-культурную ценность объектов, включаемых в единый государственный реестр объектов культурного наследия (памятников истории и культуры) народов Российской Федерации, подлежащих обязательному сохранению (предмет охраны)») согласно приложению к приказу.

Начальник Управления

В.К. Гуртова

ДОКУМЕНТ ПОДПИСАН
ЭЛЕКТРОННОЙ ПОДПИСЬЮ

Сертификат 694BF705B2035F51A0BDA53DBB446FAE
Владелец **Гуртова Виктория Константиновна**
Действителен с 22.01.2024 по 16.04.2025

Границы территории объекта культурного наследия регионального значения «Церковь Преображения Господня Яшезерской пустыни, 1853-1855 гг.», расположенного по адресу: Республика Карелия, Прионежский район, у озера Яшезеро, в 15 км к юго-западу от п.Шокша, Благовещенский Ионо-Яшезерский мужской монастырь

Описание границ территории объекта культурного наследия

Сведения об объекте		
Территория объекта культурного наследия		
№ п/п	Характеристики объекта	Описание характеристик
1	2	3
1	Местоположение объекта	Республика Карелия, Прионежский район, у озера Яшезеро, в 15 км к юго-западу от п.Шокша, Благовещенский Ионо-Яшезерский мужской монастырь
2	Площадь объекта +/- величина погрешности определения площади (Р +/- Дельта Р)	228 +/- 5 кв.м
3	Иные характеристики объекта	-

Перечень координат поворотных (характерных) точек границ территории объекта культурного наследия

Сведения о местоположении границ объекта культурного наследия					
1. Система координат: МСК-10					
2. Сведения о характерных точках границ объекта					
Обозначение характерных точек границ	Координаты, м		Метод определения координат характерной точки	Средняя квадратическая погрешность положения характерной точки (Mt), м	Описание обозначения точки на местности (при наличии)
	X	Y			
1	2	3	4	5	6

1	293918,33	1555760,25	геодезический	0,1	-
2	293917,70	1555762,70			
3	293919,10	1555763,17			
4	293918,17	1555766,56			
5	293919,83	1555767,12			
6	293917,63	1555778,68			
7	293915,86	1555778,81			
8	293915,77	1555779,04			
9	293914,23	1555780,90			
10	293912,30	1555781,70			
11	293910,29	1555781,52			
12	293908,32	1555780,74			
13	293906,90	1555778,38			
14	293906,61	1555776,91			
15	293906,62	1555776,87			
16	293905,41	1555776,21			
17	293907,62	1555764,71			
18	293909,75	1555764,85			
19	293911,05	1555760,79			
20	293911,32	1555760,85			
21	293911,82	1555759,03			
1	293918,33	1555760,25			

3. Сведения о характерных точках части (частей) границы объекта

Обозначение характерных точек части границы	Координаты, м		Метод определения координат характерной точки	Средняя квадратическая погрешность положения характерной точки (Mt), м	Описание обозначения точки на местности (при наличии)
	X	Y			
1	2	3	4	5	6
-	-	-	-	-	-

Режим использования территории объекта культурного наследия

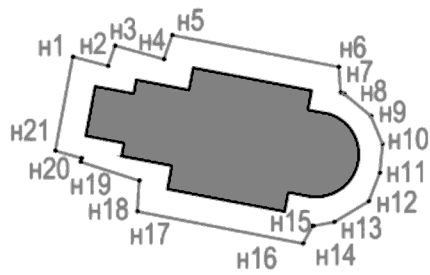
В соответствии с пунктом 1 статьи 5.1. Федерального закона от 25 июня 2002 года №73-ФЗ «Об объектах культурного наследия (памятниках истории и

культуры) народов Российской Федерации» в границах территории объекта культурного наследия:

- запрещаются строительство объектов капитального строительства и увеличение объемно-пространственных характеристик существующих на территории памятника или ансамбля объектов капитального строительства; проведение земляных, строительных, мелиоративных и иных работ, за исключением работ по сохранению объекта культурного наследия или его отдельных элементов, сохранению историко-градостроительной или природной среды объекта культурного наследия, работ по капитальному ремонту общего имущества в многоквартирных домах, являющихся объектами культурного наследия, включенными в единый государственный реестр объектов культурного наследия (памятников истории и культуры) народов Российской Федерации, или выявленными объектами культурного наследия, работ по капитальному ремонту общего имущества в многоквартирных домах, расположенных на территориях объектов культурного наследия и не являющихся объектами культурного наследия;




- разрешается ведение хозяйственной деятельности, не противоречащей требованиям обеспечения сохранности объекта культурного наследия и позволяющей обеспечить функционирование объекта культурного наследия в современных условиях.

Карта (схема) границ территории объекта культурного наследия



Условные обозначения:

М 1:500

-  - Объект культурного наследия регионального значения "церковь Преображения Господня Яшезерской пустыни, 1853-1855 гг."
-  - Территория объекта культурного наследия регионального значения, $S=249 \text{ м}^2$
-  - Граница территории объекта культурного наследия регионального значения, 66.9 м
- 1 - •21 - Поворотные точки границы территории объекта культурного наследия регионального значения