

Российская Федерация
Республика Карелия
МИНИСТЕРСТВО ИМУЩЕСТВЕННЫХ И ЗЕМЕЛЬНЫХ
ОТНОШЕНИЙ

185035, г. Петрозаводск, ул. Герцена, 13. Тел./факс (8142) 55-92-93.

ПРИКАЗ

№ 94/МИЗО-П

от 16.10.2024

г. Петрозаводск

О резервировании земель для государственных нужд Республики Карелия

В соответствии со статьями 56.1, 70.1 Земельного кодекса Российской Федерации, постановлением Правительства Российской Федерации от 22 июля 2008 года № 561 «О некоторых вопросах, связанных с резервированием земель для государственных или муниципальных нужд», подпунктом 14 пункта 9 Положения о Министерстве имущественных и земельных отношений Республики Карелия, утвержденного постановлением Правительства Республики Карелия от 2 ноября 2017 года № 390-П, постановлением Правительства Республики Карелия от 6 июля 2007 года № 102-П «Об утверждении Схемы территориального планирования Республики Карелия», приказом Министерства строительства, жилищно-коммунального хозяйства и энергетики Республики Карелия от 26 июня 2024 года № 26/МСЖКХиЭ-П «Об утверждении документации по планировке территории», на основании заявления казенного учреждения Республики Карелия «Управление автомобильных дорог Республики Карелия»:

1. Зарезервировать для государственных нужд Республики Карелия в целях размещения объекта капитального строительства регионального значения «Реконструкция мостового переход через р. Тунат на км 25+485 автомобильной дороги Медвежьегорск - Толвуя - Великая Губа» сроком на три года земли в

соответствии с прилагаемым перечнем координат характерных точек границ территории, в системе координат, используемой для ведения Единого государственного реестра недвижимости, с указанием погрешности определения таких координат, подготовленных акционерным обществом «Трансмост» (№ 14с-ПИР/22-СР).

2. На зарезервированные в соответствии с пунктом 1 настоящего распоряжения земли устанавливаются ограничения прав, необходимые для достижения целей резервирования земель: запрещаются действия, установленные подпунктами 2 и 3 пункта 1 статьи 40 Земельного кодекса Российской Федерации.

И.о. Министра

О.В. Кучкова

ДОКУМЕНТ ПОДПИСАН
ЭЛЕКТРОННОЙ ПОДПИСЬЮ

Сертификат 008194007435FE1E0EE92ADCEB7CE3E6E1
Владелец **Кучкова Ольга Владимировна**
Действителен с 10.11.2023 по 02.02.2025



АКЦИОНЕРНОЕ ОБЩЕСТВО
«ТРАНСМОСТ»

РЕКОНСТРУКЦИЯ МОСТОВОГО ПЕРЕХОДА ЧЕРЕЗ Р. ТУНАТ
НА КМ 25+485 АВТОМОБИЛЬНОЙ ДОРОГИ МЕДВЕЖЬЕГОРСК-
ТОЛВУЯ-ВЕЛИКАЯ ГУБА

*ПЕРЕЧЕНЬ КООРДИНАТ ХАРАКТЕРНЫХ ТОЧЕК ГРАНИЦ
ТЕРРИТОРИИ*

14с-ПИР/22-СР

**РЕКОНСТРУКЦИЯ МОСТОВОГО ПЕРЕХОДА ЧЕРЕЗ Р. ТУНАТ
НА КМ 25+485 АВТОМОБИЛЬНОЙ ДОРОГИ МЕДВЕЖЬЕГОРСК-
ТОЛВУЯ-ВЕЛИКАЯ ГУБА**

**ПЕРЕЧЕНЬ КООРДИНАТ ХАРАКТЕРНЫХ ТОЧЕК ГРАНИЦ
ТЕРРИТОРИИ**

14с-ПИР/22-СР

Первый заместитель генерального директора –
технический директор



Б. А. Кецлах




Комплексный главный инженер проектов



М. А. Смирнов

Инв. № подл.	Подп. и дата	Взам. инв. №

Обозначение	Наименование	Стр.
14с-ПИР/22-СР	Титульный лист	
14с-ПИР/22-СР-С	Содержание тома	2
	Приложения	
Приложение А	Перечень координат характерных точек границ территории	3

Инв. № подл.	Подп. и дата	Взам. инв. №	14с-ПИР/22-СР-С						Стадия	Лист	Листов
			Изм.	Кол.уч	Лист	№ док	Подп.	Дата			
			Разраб.		Задворная Т.М.		19.07.24	Содержание тома			
			ГИП		Смирнов М.А.		19.07.24				

Приложение А

1. Перечень координат характерных точек границ территории, в отношении которой принято решение о резервировании земель для государственных нужд.

Система координат МСК 10 Зона 1

№	X	Y	Погрешность определения
1	450037,13	1530788,76	0,5
2	450013,73	1530828,75	0,5
3	450001,12	1530854,37	0,5
4	449989,70	1530884,56	0,5
5	449985,31	1530896,18	0,5
6	449971,24	1530938,76	0,5
7	449966,46	1530936,98	0,5
8	449963,24	1530945,30	0,5
9	449960,29	1530947,10	0,5
10	449958,72	1530948,06	0,5
11	449955,19	1530947,96	0,5
12	449947,14	1530944,87	0,5
13	449950,77	1530931,54	0,5
14	449953,47	1530923,24	0,5
15	449956,72	1530914,86	0,5
16	449960,63	1530906,06	0,5
17	449965,29	1530896,63	0,5
18	449992,74	1530847,17	0,5
19	450025,99	1530789,55	0,5
20	450029,28	1530783,99	0,5
21	449958,15	1530973,63	0,5
22	449952,83	1530985,62	0,5
23	449946,00	1530999,38	0,5
24	449938,51	1531012,79	0,5
25	449930,24	1531026,03	0,5
26	449921,29	1531038,92	0,5
27	449915,61	1531046,29	0,5
28	449911,56	1531051,53	0,5
29	449901,28	1531063,57	0,5
30	449890,35	1531075,14	0,5
31	449878,84	1531086,16	0,5
32	449864,38	1531098,62	0,5
33	449849,39	1531110,39	0,5
34	449819,40	1531132,14	0,5
35	449814,92	1531125,81	0,5
36	449837,24	1531110,16	0,5
37	449846,91	1531103,09	0,5
38	449856,72	1531095,39	0,5
39	449870,46	1531083,02	0,5
40	449878,84	1531074,20	0,5

41	449886,42	1531065,34	0,5
42	449892,95	1531057,01	0,5
43	449899,70	1531047,77	0,5
44	449912,26	1531028,85	0,5
45	449918,88	1531017,99	0,5
46	449923,95	1531008,84	0,5
47	449928,90	1530998,70	0,5
48	449935,51	1530982,52	0,5
49	449939,50	1530971,11	0,5
50	449943,64	1530957,69	0,5
51	449944,62	1530954,12	0,5
52	449951,84	1530956,85	0,5
53	449953,91	1530959,19	0,5
54	449954,76	1530962,53	0,5
55	449951,46	1530971,12	0,5
56	449954,05	1530972,09	0,5
57	450013,04	1530774,12	0,5
58	450009,58	1530779,96	0,5
59	449976,20	1530837,81	0,5
60	449966,24	1530855,75	0,5
61	449970,37	1530844,86	0,5
62	449978,72	1530827,34	0,5
63	449986,87	1530811,72	0,5
64	450009,78	1530772,14	0,5
65	449895,10	1531020,53	0,5
66	449884,11	1531036,90	0,5
67	449877,80	1531045,53	0,5
68	449871,71	1531053,29	0,5
69	449864,72	1531061,48	0,5
70	449857,20	1531069,40	0,5
71	449844,49	1531080,84	0,5
72	449835,44	1531087,94	0,5
73	449826,18	1531094,71	0,5
74	449803,92	1531110,31	0,5
75	449800,93	1531106,08	0,5
76	449811,75	1531098,25	0,5
77	449832,00	1531083,42	0,5
78	449850,78	1531068,27	0,5
79	449867,01	1531053,23	0,5
80	449876,34	1531043,45	0,5
81	449884,27	1531034,34	0,5