



УПРАВЛЕНИЕ ПО ОХРАНЕ ОБЪЕКТОВ КУЛЬТУРНОГО НАСЛЕДИЯ
РЕСПУБЛИКИ КАРЕЛИЯ

ПРИКАЗ

№ 131/УОКН-П

г. Петрозаводск

от 12.04.2024

Об утверждении границ территорий объектов культурного наследия

В соответствии с Федеральным законом от 25 июня 2002 года № 73-ФЗ «Об объектах культурного наследия (памятниках истории и культуры) народов Российской Федерации», приказом Министерства культуры Российской Федерации от 04 июня 2015 года № 1745 «Об утверждении требований к составлению проектов границ территорий объектов культурного наследия», Законом Республики Карелия от 06 июня 2005 года № 883-ЗРК «Об объектах культурного наследия (памятниках истории и культуры) народов Российской Федерации в Республике Карелия», Положением об Управлении по охране объектов культурного наследия Республики Карелия, утвержденным постановлением Правительства Республики Карелия от 14 апреля 2017 года № 123-П, в целях обеспечения сохранности объектов культурного наследия,

ПРИКАЗЫВАЮ:

1. Утвердить границы территории и режим использования территории объекта культурного наследия регионального значения «Ансамбль

административных зданий Управления Мурманской железной дороги (1917 г., 1947 г.)», расположенного по адресу: Республика Карелия, город Петрозаводск, пр. Ленина, д. 24, 24а (распоряжение Правительства Республики Карелия от 24 мая 2013 года № 285р-П) согласно приложению № 1.

2. Утвердить границы территории и режим использования территории объекта культурного наследия регионального значения «Здание госбанка», расположенного по адресу: Республика Карелия, Петрозаводский городской округ, город Петрозаводск, район Центр, ул. Германа Титова, д. 10 (распоряжение Правительства Республики Карелия от 29 сентября 2014 года № 602р-П) согласно приложению № 2.

3. Утвердить границы территории и режим использования территории объекта культурного наследия регионального значения «Здание гостиницы «Северная», расположенного по адресу: Республика Карелия, город Петрозаводск, пр. Ленина, д. 21 (распоряжение Правительства Республики Карелия от 02 июля 2013 года № 418р-П) согласно приложению № 3.

4. Утвердить границы территории и режим использования территории объекта культурного наследия регионального значения «Дом Абакумова (деревянный)», расположенного по адресу: Республика Карелия, г. Петрозаводск, ул. Льва Толстого, д. 1 (Постановление Совета Министров КАССР от 30 сентября 1982 года № 363 «Об утверждении дополнительного списка памятников истории и культуры Карельской АССР, подлежащих государственной охране») согласно приложению № 4.

Начальник Управления

В.К. Гуртова

ДОКУМЕНТ ПОДПИСАН
ЭЛЕКТРОННОЙ ПОДПИСЬЮ

Сертификат 694BF705B2035F51A0BDA53DBB446FAE
Владелец **Гуртова Виктория Константиновна**
Действителен с 22.01.2024 по 16.04.2025

Границы территории объекта культурного наследия регионального значения «Ансамбль административных зданий Управления Мурманской железной дороги (1917 г., 1947 г.)», расположенного по адресу: Республика Карелия, город Петрозаводск, пр. Ленина, д.24, 24а

Описание границ территории объекта культурного наследия

Сведения об объекте		
Территория объекта культурного наследия		
№ п/п	Характеристики объекта	Описание характеристик
1	2	3
1	Местоположение объекта	Республика Карелия, г. Петрозаводск, пр. Ленина, д.24, 24а
2	Площадь объекта +/- величина погрешности определения площади (Р +/- Дельта Р)	1 911,31 кв.м
3	Иные характеристики объекта	-

Перечень координат поворотных (характерных) точек границ территории объекта культурного наследия

Сведения о местоположении границ объекта культурного наследия					
1. Система координат: МСК-10					
2. Сведения о характерных точках границ объекта					
Обозначение характерных точек границ	Координаты, м		Метод определения координат характерной точки	Средняя квадратическая погрешность положения характерной точки (Mt), м	Описание обозначения точки на местности (при наличии)
	X	Y			
1	2	3	4	5	6
1	344659.23	1522767.72	геодезический	0,10	-
2	344661.44	1522770.82			

3	344680.92	1522798.15			
4	344682.06	1522799.75			
5	344666.89	1522810.27			
6	344660.63	1522814.61			
7	344659.82	1522813.47			
8	344643.92	1522790.97			
9	344648.65	1522787.62			
10	344642.93	1522779.54			
11	344636.07	1522769.86			
12	344631.36	1522773.24			
13	344615.32	1522750.89			
14	344621.23	1522746.61			
15	344636.36	1522735.64			
1	344659.23	1522767.72			

3. Сведения о характерных точках части (частей) границы объекта

Обозначение характерных точек части границы	Координаты, м		Метод определения координат характерной точки	Средняя квадратическая погрешность положения характерной точки (Mt), м	Описание обозначения точки на местности (при наличии)
	X	Y			
1	2	3	4	5	6
-	-	-	-	-	-

Режим использования территории объекта культурного наследия


В соответствии с пунктом 1 статьи 5.1. Федерального закона от 25 июня 2002 года №73-ФЗ «Об объектах культурного наследия (памятниках истории и культуры) народов Российской Федерации» в границах территории объекта культурного наследия:

- запрещаются строительство объектов капитального строительства и увеличение объемно-пространственных характеристик существующих на территории памятника или ансамбля объектов капитального строительства; проведение земляных, строительных, мелиоративных и иных работ, за исключением работ по сохранению объекта культурного наследия или его отдельных элементов, сохранению историко-

градостроительной или природной среды объекта культурного наследия, работ по капитальному ремонту общего имущества в многоквартирных домах, являющихся объектами культурного наследия, включенными в единый государственный реестр объектов культурного наследия (памятников истории и культуры) народов Российской Федерации, или выявленными объектами культурного наследия, работ по капитальному ремонту общего имущества в многоквартирных домах, расположенных на территориях объектов культурного наследия и не являющихся объектами культурного наследия;

- разрешается ведение хозяйственной деятельности, не противоречащей требованиям обеспечения сохранности объекта культурного наследия и позволяющей обеспечить функционирование объекта культурного наследия в современных условиях.

Карта (схема) границ территории объекта культурного наследия



**Границы территории объекта культурного наследия регионального
значения «Здание госбанка», расположенного по адресу:
Республика Карелия, Петрозаводский городской округ, город
Петрозаводск, район Центр, ул. Германа Титова, д. 10**

Описание границ территории объекта культурного наследия

Сведения об объекте		
Территория объекта культурного наследия		
№ п/п	Характеристики объекта	Описание характеристик
1	2	3
1	Местоположение объекта	Республика Карелия, Петрозаводский городской округ, город Петрозаводск, район Центр, ул. Германа Титова, д. 10
2	Площадь объекта +/- величина погрешности определения площади (P +/- Дельта P)	5106,57 кв.м
3	Иные характеристики объекта	-

**Перечень координат поворотных (характерных) точек границ территории
объекта культурного наследия**

Сведения о местоположении границ объекта культурного наследия					
1. Система координат: МСК-10					
2. Сведения о характерных точках границ объекта					
Обозначение характерных точек границ	Координаты, м		Метод определения координат характерной точки	Средняя квадратическая погрешность положения характерной точки (Mt), м	Описание обозначения точки на местности (при наличии)
	X	Y			
1	2	3	4	5	6
1	344775.96	1523617.81	геодезический	0,10	-

2	344816.91	1523674.36			
3	344815.65	1523675.21			
4	344814.35	1523676.35			
5	344803.69	1523684.23			
6	344770.68	1523707.58			
7	344756.81	1523717.64			
8	344741.44	1523696.69			
9	344737.35	1523691.11			
10	344718.31	1523664.28			
11	344730.53	1523655.76			
12	344728.54	1523652.81			
13	344745.74	1523641.11			
14	344744.85	1523639.79			
1	344775.96	1523617.81			

3. Сведения о характерных точках части (частей) границы объекта

Обозначение характерных точек части границы	Координаты, м		Метод определения координат характерной точки	Средняя квадратическая погрешность положения характерной точки (Mt), м	Описание обозначения точки на местности (при наличии)
	X	Y			
1	2	3	4	5	6
-	-	-	-	-	-

Режим использования территории объекта культурного наследия

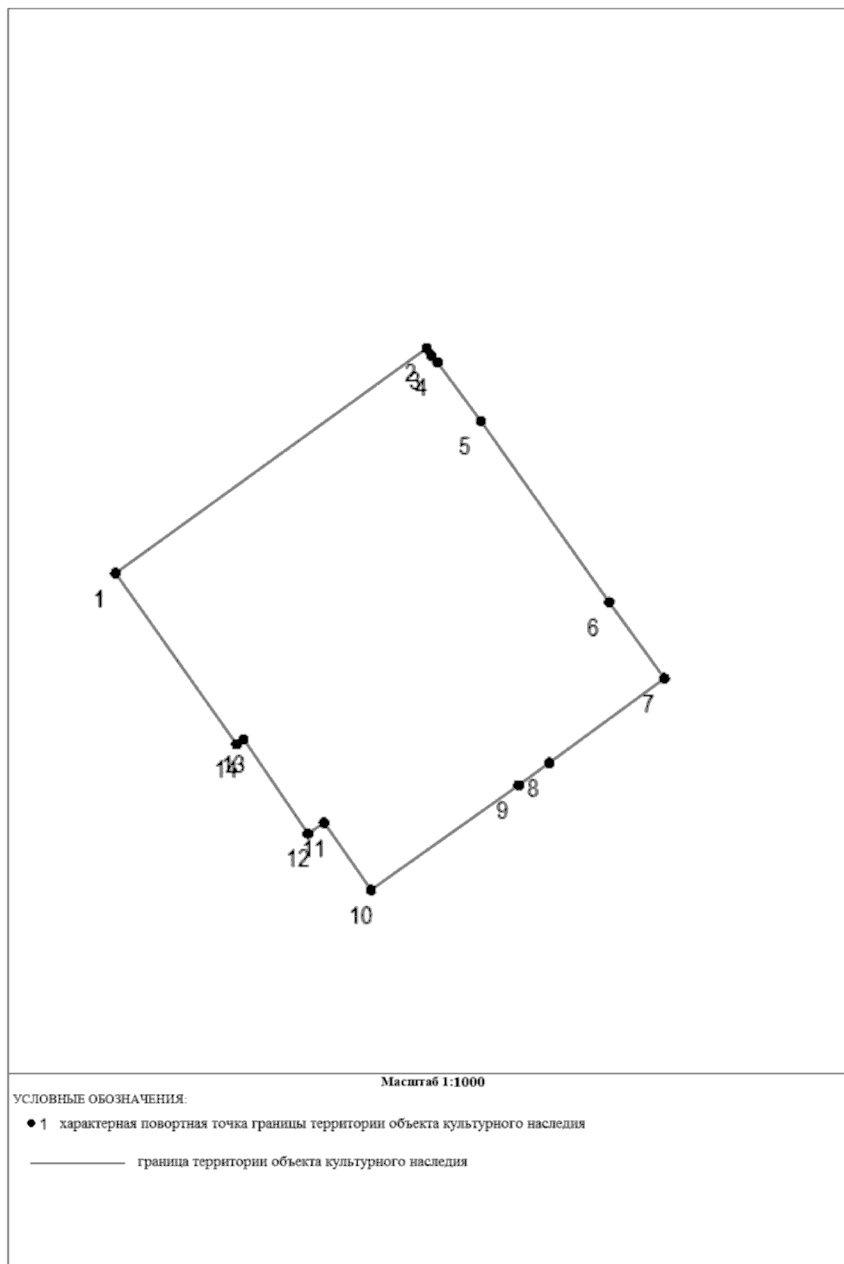
В соответствии с пунктом 1 статьи 5.1. Федерального закона от 25 июня 2002 года №73-ФЗ «Об объектах культурного наследия (памятниках истории и культуры) народов Российской Федерации» в границах территории объекта культурного наследия:

- запрещаются строительство объектов капитального строительства и увеличение объемно-пространственных характеристик существующих на территории памятника или ансамбля объектов капитального строительства; проведение земляных, строительных, мелиоративных и иных работ, за исключением работ по сохранению объекта культурного наследия или его отдельных элементов, сохранению историко-градостроительной или природной среды объекта культурного наследия, работ по капитальному ремонту общего имущества в многоквартирных домах, являющихся объектами культурного наследия, включенными в единый государственный реестр объектов культурного наследия (памятников истории и культуры) народов Российской Федерации, или выявленными объектами культурного наследия, работ по капитальному ремонту общего имущества в многоквартирных домах, расположенных

на территориях объектов культурного наследия и не являющихся объектами культурного наследия;

- разрешается ведение хозяйственной деятельности, не противоречащей требованиям обеспечения сохранности объекта культурного наследия и позволяющей обеспечить функционирование объекта культурного наследия в современных условиях.

Карта (схема) границ территории объекта культурного наследия



Границы территории объекта культурного наследия регионального значения «Здание гостиницы «Северная», расположенного по адресу: Республика Карелия, город Петрозаводск, пр. Ленина, д. 21

Описание границ территории объекта культурного наследия

Сведения об объекте		
Территория объекта культурного наследия		
N п/п	Характеристики объекта	Описание характеристик
1	2	3
1	Местоположение объекта	Республика Карелия, город Петрозаводск, пр. Ленина, д. 21
2	Площадь объекта +/- величина погрешности определения площади (P +/- Дельта P)	6 685,73 кв.м
3	Иные характеристики объекта	-

Перечень координат поворотных (характерных) точек границ территории объекта культурного наследия

Сведения о местоположении границ объекта культурного наследия					
1. Система координат: МСК-10					
2. Сведения о характерных точках границ объекта					
Обозначение характерных точек границ	Координаты, м		Метод определения координат характерной точки	Средняя квадратическая погрешность положения характерной точки (Mt), м	Описание обозначения точки на местности (при наличии)
	X	Y			
1	2	3	4	5	6
1	344682.9	1522886.74	геодезический	0,10	-
2	344727.28	1522949.35			
3	344726.27	1522950.11			
4	344720.23	1522954.72			

5	344718.5	1522952.32			
6	344707.54	1522959.91			
7	344673.49	1522983.61			
8	344666.48	1522988.49			
9	344659.69	1522976.97			
10	344631.12	1522961.65			
11	344627.31	1522957.66			
12	344623.05	1522955			
13	344621.68	1522954.14			
14	344639.03	1522919.99			
15	344638.04	1522919.48			
16	344626.69	1522913.74			
17	344644.49	1522878.71			
18	344655.94	1522885.15			
19	344656.56	1522885.5			
20	344659.09	1522884.88			
21	344674.15	1522881.18			
1	344682.9	1522886.74			

3. Сведения о характерных точках части (частей) границы объекта

Обозначение характерных точек части границы	Координаты, м		Метод определения координат характерной точки	Средняя квадратическая погрешность положения характерной точки (Mt), м	Описание обозначения точки на местности (при наличии)
	X	Y			
1	2	3	4	5	6
-	-	-	-	-	-

Режим использования территории объекта культурного наследия

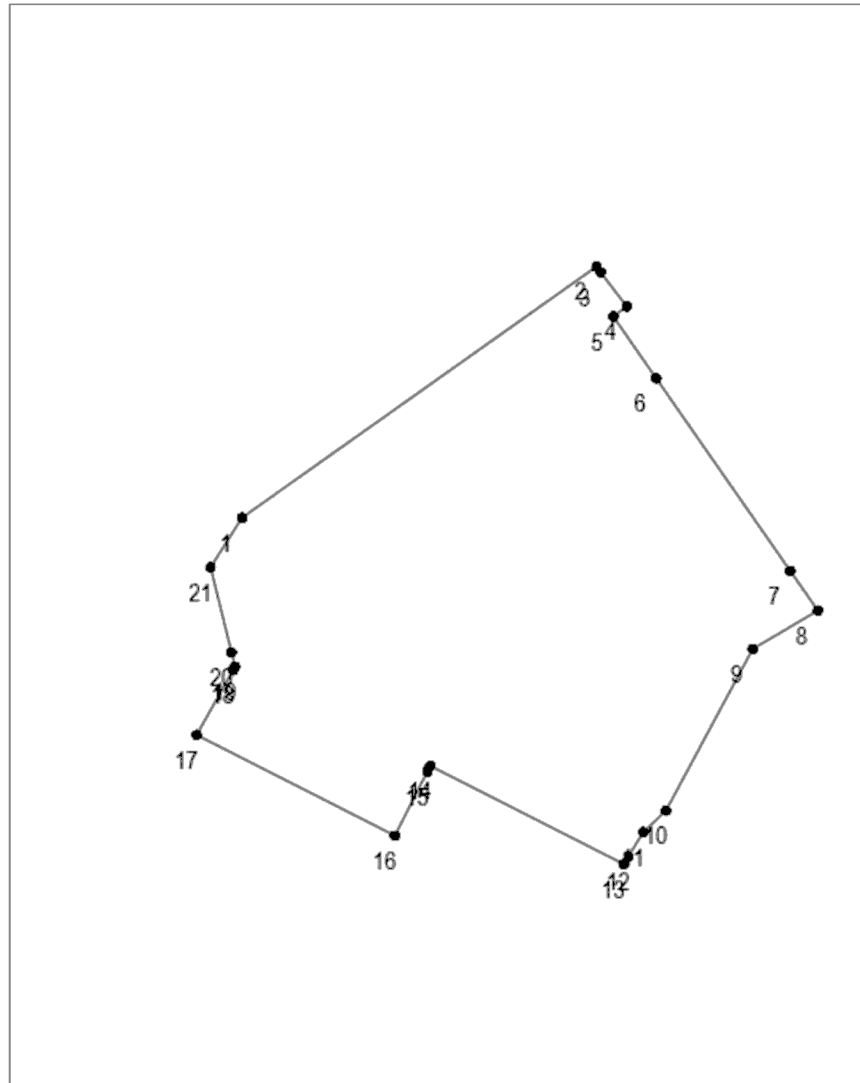
В соответствии с пунктом 1 статьи 5.1. Федерального закона от 25 июня 2002 года №73-ФЗ «Об объектах культурного наследия (памятниках истории и культуры) народов Российской Федерации» в границах территории объекта культурного наследия:

- запрещаются строительство объектов капитального строительства и увеличение объемно-пространственных характеристик существующих на территории памятника или ансамбля объектов капитального строительства; проведение земляных, строительных, мелиоративных и иных работ, за исключением работ по сохранению объекта культурного наследия или его отдельных элементов, сохранению историко-градостроительной или природной среды объекта культурного наследия, работ по

капитальному ремонту общего имущества в многоквартирных домах, являющихся объектами культурного наследия, включенными в единый государственный реестр объектов культурного наследия (памятников истории и культуры) народов Российской Федерации, или выявленными объектами культурного наследия, работ по капитальному ремонту общего имущества в многоквартирных домах, расположенных на территориях объектов культурного наследия и не являющихся объектами культурного наследия;

- разрешается ведение хозяйственной деятельности, не противоречащей требованиям обеспечения сохранности объекта культурного наследия и позволяющей обеспечить функционирование объекта культурного наследия в современных условиях.

Карта (схема) границ территории объекта культурного наследия



Масштаб 1:1000

УСЛОВНЫЕ ОБОЗНАЧЕНИЯ:

● 1 характерная поворотная точка границы территории объекта культурного наследия

— граница территории объекта культурного наследия

Границы территории объекта культурного наследия регионального значения «Дом Абакумова (деревянный)», расположенного по адресу: Республика Карелия, г. Петрозаводск, ул. Льва Толстого, д. 1

Описание границ территории объекта культурного наследия

Сведения об объекте		
Территория объекта культурного наследия		
N п/п	Характеристики объекта	Описание характеристик
1	2	3
1	Местоположение объекта	Республика Карелия, г. Петрозаводск, ул. Льва Толстого, д. 1
2	Площадь объекта +/- величина погрешности определения площади (P +/- Дельта P)	606,18 кв.м
3	Иные характеристики объекта	-

Перечень координат поворотных (характерных) точек границ территории объекта культурного наследия

Сведения о местоположении границ объекта культурного наследия					
1. Система координат: МСК-10					
2. Сведения о характерных точках границ объекта					
Обозначение характерных точек границ	Координаты, м		Метод определения координат характерной точки	Средняя квадратическая погрешность положения характерной точки (Mt), м	Описание обозначения точки на местности (при наличии)
	X	Y			
1	2	3	4	5	6
1	344107.29	1523889.03	геодезический	0,1	-
2	344123.93	1523910.63			
3	344123.3	1523914.91			
4	344109.17	1523925.35			

5	344100.8	1523913.34			
6	344091.48	1523899.98			
1	344107.29	1523889.03			
3. Сведения о характерных точках части (частей) границы объекта					
Обозначение характерных точек части границы	Координаты, м		Метод определения координат характерной точки	Средняя квадратическая погрешность положения характерной точки (Mt), м	Описание обозначения точки на местности (при наличии)
	X	Y			
1	2	3	4	5	6
-	-	-	-	-	-

Режим использования территории объекта культурного наследия

В соответствии с пунктом 1 статьи 5.1. Федерального закона от 25 июня 2002 года №73-ФЗ «Об объектах культурного наследия (памятниках истории и культуры) народов Российской Федерации» в границах территории объекта культурного наследия:

- запрещаются строительство объектов капитального строительства и увеличение объемно-пространственных характеристик существующих на территории памятника или ансамбля объектов капитального строительства; проведение земляных, строительных, мелиоративных и иных работ, за исключением работ по сохранению объекта культурного наследия или его отдельных элементов, сохранению историко-градостроительной или природной среды объекта культурного наследия, работ по капитальному ремонту общего имущества в многоквартирных домах, являющихся объектами культурного наследия, включенными в единый государственный реестр объектов культурного наследия (памятников истории и культуры) народов Российской Федерации, или выявленными объектами культурного наследия, работ по капитальному ремонту общего имущества в многоквартирных домах, расположенных на территориях объектов культурного наследия и не являющихся объектами культурного наследия;

- разрешается ведение хозяйственной деятельности, не противоречащей требованиям обеспечения сохранности объекта культурного наследия и позволяющей обеспечить функционирование объекта культурного наследия в современных условиях.

Карта (схема) границ территории объекта культурного наследия

