



УПРАВЛЕНИЕ ПО ОХРАНЕ ОБЪЕКТОВ КУЛЬТУРНОГО НАСЛЕДИЯ  
РЕСПУБЛИКИ КАРЕЛИЯ

**ПРИКАЗ**

№ 354/УОКН-П

г. Петрозаводск

от 20.12.2023

**О внесении изменения в приказ Управления по охране объектов  
культурного наследия Республики Карелия  
от 13 октября 2023 года № 291/УОКН-П**

В соответствии со статьей 3.1 Федерального закона от 25 июня 2002 года № 73-ФЗ «Об объектах культурного наследия (памятниках истории и культуры) народов Российской Федерации», приказом Министерства культуры Российской Федерации от 4 июня 2015 года № 1745 «Об утверждении требований к составлению проектов границ территорий объектов культурного наследия», Положением об Управлении по охране объектов культурного наследия Республики Карелия, утвержденным постановлением Правительства Республики Карелия от 14 апреля 2017 года № 123-П,

**ПРИКАЗЫВАЮ:**

внести изменение в приказ Управления по охране объектов культурного наследия Республики Карелия от 13 октября 2023 года № 291/УОКН-П «Об утверждении границ территорий объектов культурного наследия» (Официальный интернет-портал правовой информации ([www.pravo.gov.ru](http://www.pravo.gov.ru)),

16 октября 2023 года, № 1001202310160005), изложив Приложение № 2 в редакции согласно приложению к настоящему приказу.

И.о. начальника Управления

Е.А. Цымерман

ДОКУМЕНТ ПОДПИСАН  
ЭЛЕКТРОННОЙ ПОДПИСЬЮ

Сертификат 64C4884798A81C6A006A8ADA2981CCCE  
Владелец **Цымерман Евгения Анатольевна**  
Действителен с 05.07.2023 по 27.09.2024

**Границы территории объекта культурного наследия регионального значения  
«Дом жилой купца Борисова», расположенного по адресу: Республика Карелия,  
Пудожский район, г. Пудож, ул. К. Маркса, д. 2/4, ул. Горького**

**Описание границ территории объекта культурного наследия**

Сведения об объекте		
Территория объекта культурного наследия		
№ п/п	Характеристики объекта	Описание характеристик
1	2	3
1	Местоположение объекта	Республика Карелия, Пудожский район, г. Пудож, ул. К. Маркса, д. 2/4, ул. Горького
2	Площадь объекта +/- величина погрешности определения площади (P +/- Дельта P)	1075 кв.м
3	Иные характеристики объекта	-

**Перечень координат поворотных (характерных) точек границ территории  
объекта культурного наследия**

Сведения о местоположении границ объекта культурного наследия					
1. Система координат: МСК-10					
2. Сведения о характерных точках границ объекта					
Обозначение характерных точек границ	Координаты, м		Метод определения координат характерной точки	Средняя квадратическая погрешность положения характерной точки (Mt), м	Описание обозначения точки на местности (при наличии)
	X	Y			

1	2	3	4	5	6
1	345067.85	2321477.09	геодезический	0,1	-
2	345067.85	2321499.29			
3	345069.82	2321499.29			
4	345069.82	2321508.73			
5	345067.85	2321508.78			
6	345067.85	2321525.04			
7	345045.95	2321525.04			
8	345045.86	2321476.68			
1	345067.85	2321477.09			

### 3. Сведения о характерных точках части (частей) границы объекта

Обозначение характерных точек части границы	Координаты, м		Метод определения координат характерной точки	Средняя квадратическая погрешность положения характерной точки (Mt), м	Описание обозначения точки на местности (при наличии)
	X	Y			
1	2	3	4	5	6
-	-	-	-	-	-

### Режим использования территории объекта культурного наследия

В соответствии со статьёй 5.1 Федерального закона от 25 июня 2002 года № 73-ФЗ «Об объектах культурного наследия (памятниках истории и культуры) народов Российской Федерации» в границах территории объекта культурного наследия:




- запрещается строительство объектов капитального строительства и увеличение объемно-пространственных характеристик существующих на территории памятника или ансамбля объектов капитального строительства; проведение земляных, строительных, мелиоративных и иных работ, за исключением работ по сохранению объекта культурного наследия или его отдельных элементов, сохранению историко-градостроительной или природной среды объекта культурного наследия;

- разрешается ведение хозяйственной деятельности, не противоречащей требованиям обеспечения сохранности объекта культурного наследия и позволяющей обеспечить функционирование объекта культурного наследия в современных условиях.

## Карта (схема) границ территории объекта культурного наследия



### УСЛОВНЫЕ ОБОЗНАЧЕНИЯ:

	Граница территории объекта культурного наследия
	Характерная точка границы территории объекта культурного наследия
	Границы кадастровых кварталов

