



УПРАВЛЕНИЕ ПО ОХРАНЕ ОБЪЕКТОВ КУЛЬТУРНОГО НАСЛЕДИЯ
РЕСПУБЛИКИ КАРЕЛИЯ

ПРИКАЗ

№ 356/УОКН-П

г. Петрозаводск

от 20.12.2023

Об утверждении границ территорий объектов культурного наследия

В соответствии с Федеральным законом от 25 июня 2002 года № 73-ФЗ «Об объектах культурного наследия (памятниках истории и культуры) народов Российской Федерации», Законом Республики Карелия от 06 июня 2005 года № 883-ЗРК «Об объектах культурного наследия (памятниках истории и культуры) народов Российской Федерации в Республике Карелия», Положением об Управлении по охране объектов культурного наследия Республики Карелия, утвержденным постановлением Правительства Республики Карелия от 14 апреля 2017 года № 123-П, в целях обеспечения сохранности объектов культурного наследия,

ПРИКАЗЫВАЮ:

1. Утвердить границы территории и режим использования территории объекта культурного наследия регионального значения «Жилой дом (кирпичный)», расположенного по адресу: Республика Карелия, г. Сортавала, ул. Советская, д. 19 (Постановление Совета Министров Карельской АССР от 06 апреля 1988 года № 85 «О включении вновь выявленных памятников архитектуры в государственные списки памятников истории и культуры Карельской АССР») согласно приложению № 1.

2. Утвердить границы территории и режим использования территории объекта культурного наследия регионального значения «Жилой дом

(кирпичный)», расположенного по адресу: Республика Карелия, г. Сортавала, Старо-Выборгское шоссе, д. 36 (Постановление Совета Министров Карельской АССР от 06 апреля 1988 года № 85 «О включении вновь выявленных памятников архитектуры в государственные списки памятников истории и культуры Карельской АССР») согласно приложению № 2.

3. Утвердить границы территории и режим использования территории объекта культурного наследия регионального значения «Здание банка (кирпичное)», расположенного по адресу: Республика Карелия, г. Сортавала, ул. Карельская, д. 19 (Постановление Совета Министров Карельской АССР от 06 апреля 1988 года № 85 «О включении вновь выявленных памятников архитектуры в государственные списки памятников истории и культуры Карельской АССР») согласно приложению № 3.

4. Утвердить границы территории и режим использования территории объекта культурного наследия регионального значения «Здание бывшего банка (кирпич, камень)», расположенного по адресу: Республика Карелия, г. Сортавала, ул. Вяйнемяйнена, д. 4 (Постановление Совета Министров Карельской АССР от 06 апреля 1988 года № 85 «О включении вновь выявленных памятников архитектуры в государственные списки памятников истории и культуры Карельской АССР») согласно приложению № 4.

5. Утвердить границы территории и режим использования территории объекта культурного наследия регионального значения «Здание гостиницы (кирпичное)», расположенного по адресу: Республика Карелия, г. Сортавала, ул. Карельская, д. 12/20, ул. Советская (Постановление Совета Министров Карельской АССР от 06 апреля 1988 года № 85 «О включении вновь выявленных памятников архитектуры в государственные списки памятников истории и культуры Карельской АССР») согласно приложению № 5.

6. Утвердить границы территории и режим использования территории объекта культурного наследия регионального значения «Здание издательства религиозной литературы (кирпичное)», расположенного по адресу: Республика Карелия, г. Сортавала, ул. Карельская, д. 42 (Постановление Совета Министров Карельской АССР от 06 апреля 1988 года № 85 «О включении вновь выявленных памятников архитектуры в государственные списки памятников истории и культуры Карельской АССР») согласно приложению № 6.

7. Утвердить границы территории и режим использования территории объекта культурного наследия регионального значения «Здание клуба и гостиницы (кирпичное)», расположенного по адресу: Республика Карелия, г. Сортавала, ул. Карельская, д. 22/9 (Постановление Совета Министров Карельской АССР от 06 апреля 1988 года № 85 «О включении вновь выявленных

памятников архитектуры в государственные списки памятников истории и культуры Карельской АССР») согласно приложению № 7.

8. Утвердить границы территории и режим использования территории объекта культурного наследия регионального значения «Здание Никольской церкви Сердобольского погоста (деревянное)», расположенного по адресу: Республика Карелия, г. Сортавала, п. Красная Горка (Постановление Совета Министров Карельской АССР от 06 апреля 1988 года № 85 «О включении вновь выявленных памятников архитектуры в государственные списки памятников истории и культуры Карельской АССР») согласно приложению № 8.

9. Утвердить границы территории и режим использования территории объекта культурного наследия регионального значения «Здание редакции газеты «Ладога» и типографии», расположенного по адресу: Республика Карелия, г. Сортавала, ул. Ладожская, д. 6 (Постановление Совета Министров Карельской АССР от 06 апреля 1988 года № 85 «О включении вновь выявленных памятников архитектуры в государственные списки памятников истории и культуры Карельской АССР») согласно приложению № 9.

10. Утвердить границы территории и режим использования территории объекта культурного наследия регионального значения «Здание ресторана (кирпичное)», расположенного по адресу: Республика Карелия, г. Сортавала, ул. Ленина, д. 2/1 ул. Суворова (Постановление Совета Министров Карельской АССР от 06 апреля 1988 года № 85 «О включении вновь выявленных памятников архитектуры в государственные списки памятников истории и культуры Карельской АССР») согласно приложению № 10.

11. Утвердить границы территории и режим использования территории объекта культурного наследия регионального значения «Здание с конторой банка (кирпичное)», расположенного по адресу: Республика Карелия, г. Сортавала, ул. Карельская, 13/1 ул. Гагарина (Постановление Совета Министров Карельской АССР от 06 апреля 1988 года № 85 «О включении вновь выявленных памятников архитектуры в государственные списки памятников истории и культуры Карельской АССР») согласно приложению № 11.

12. Утвердить границы территории и режим использования территории объекта культурного наследия регионального значения «Здание семинарии (деревянное)», расположенного по адресу: Республика Карелия, г. Сортавала, ул. Советская, д. 7 (Постановление Совета Министров Карельской АССР от 06 апреля 1988 года № 85 «О включении вновь выявленных памятников архитектуры в государственные списки памятников истории и культуры Карельской АССР») согласно приложению № 12.

13. Утвердить границы территории и режим использования территории объекта культурного наследия регионального значения «Здание Сортавальского лицея (кирпичное)», расположенного по адресу: Республика Карелия, г. Сортавала, ул. Гагарина, д. 12 (Постановление Совета Министров Карельской АССР от 06 апреля 1988 года № 85 «О включении вновь выявленных памятников архитектуры в государственные списки памятников истории и культуры Карельской АССР») согласно приложению № 13.

14. Утвердить границы территории и режим использования территории объекта культурного наследия регионального значения «Здание Сортавальской женской школы (кирпичное)», расположенного по адресу: Республика Карелия, г. Сортавала, ул. Гагарина, д. 14 (Постановление Совета Министров Карельской АССР от 06 апреля 1988 года № 85 «О включении вновь выявленных памятников архитектуры в государственные списки памятников истории и культуры Карельской АССР») согласно приложению № 14.

15. Утвердить границы территории и режим использования территории объекта культурного наследия регионального значения «Здание торгового дома (кирпичное)», расположенного по адресу: Республика Карелия, г. Сортавала, ул. Карельская, д. 27 (Постановление Совета Министров Карельской АССР от 06 апреля 1988 года № 85 «О включении вновь выявленных памятников архитектуры в государственные списки памятников истории и культуры Карельской АССР») согласно приложению № 15.

И.о. начальника Управления

Е.А. Цымерман

ДОКУМЕНТ ПОДПИСАН
ЭЛЕКТРОННОЙ ПОДПИСЬЮ

Сертификат 64C4884798A81C6A006A8ADA2981CCCE

Владелец **Цымерман Евгения Анатольевна**

Действителен с 05.07.2023 по 27.09.2024

**Границы территории объекта культурного наследия регионального значения
«Жилой дом (кирпичный)», расположенного по адресу: Республика Карелия,
г. Сортавала, ул. Советская, д. 19**

Описание границ территории объекта культурного наследия

Сведения об объекте		
Территория объекта культурного наследия		
N п/п	Характеристики объекта	Описание характеристик
1	2	3
1	Местоположение объекта	Республика Карелия, г. Сортавала, ул. Советская, д. 19
2	Площадь объекта +/- величина погрешности определения площади (P +/- Дельта P)	1803 кв.м
3	Иные характеристики объекта	-

**Перечень координат поворотных (характерных) точек границ территории
объекта культурного наследия**

Сведения о местоположении границ объекта культурного наследия					
1. Система координат: МСК-10					
2. Сведения о характерных точках границ объекта					
Обозначение характерных точек границ	Координаты, м		Метод определения координат характерной точки	Средняя квадратическая погрешность положения характерной точки (Mt), м	Описание обозначения точки на местности (при наличии)
	X	Y			
1	2	3	4	5	6
1	333164,46	1328494,93	картометричес- кий	1,0	-
2	333191,85	1328523,13			
3	333154,40	1328557,38			
4	333137,76	1328538,45			
5	333145,53	1328531,32			

6	333136,30	1328521,08			
1	333164,46	1328494,93			
3. Сведения о характерных точках части (частей) границы объекта					
Обозначение характерных точек части границы	Координаты, м		Метод определения координат характерной точки	Средняя квадратическая погрешность положения характерной точки (Mt), м	Описание обозначения точки на местности (при наличии)
	X	Y			
1	2	3	4	5	6
-	-	-	-	-	-

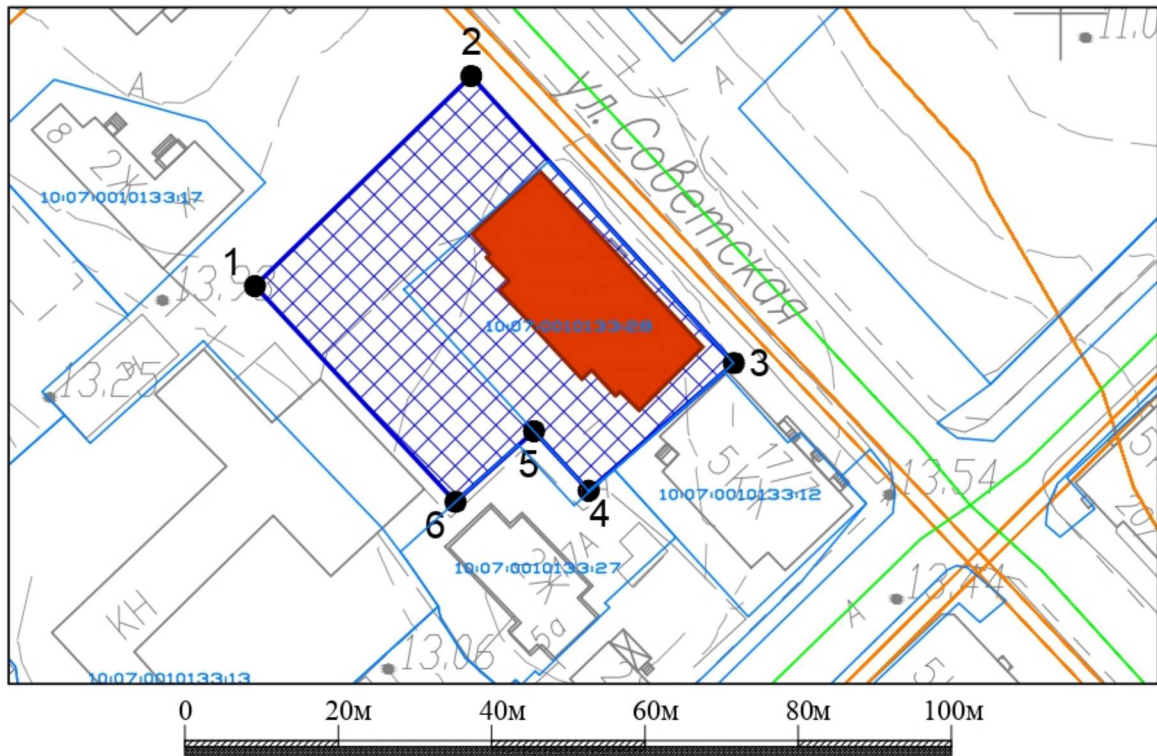
Режим использования территории объекта культурного наследия

В соответствии со статьёй 5.1 Федерального закона от 25 июня 2002 года № 73-ФЗ «Об объектах культурного наследия (памятниках истории и культуры) народов Российской Федерации» в границах территории объекта культурного наследия:


- запрещается строительство объектов капитального строительства и увеличение объемно-пространственных характеристик существующих на территории памятника или ансамбля объектов капитального строительства; проведение земляных, строительных, мелиоративных и иных работ, за исключением работ по сохранению объекта культурного наследия или его отдельных элементов, сохранению историко-градостроительной или природной среды объекта культурного наследия;

- разрешается ведение хозяйственной деятельности, не противоречащей требованиям обеспечения сохранности объекта культурного наследия и позволяющей обеспечить функционирование объекта культурного наследия в современных условиях.

Карта (схема) границ территории объекта культурного наследия



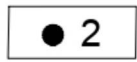
УСЛОВНЫЕ ОБОЗНАЧЕНИЯ



Объект культурного наследия регионального значения



Граница территории объекта культурного наследия



Характерная поворотная точка границы территории объекта культурного наследия, номер точки



Границы земельных участков, сведения о которых достаточны для определения их местоположения



Номера земельных участков согласно ЕГРН



Границы зон с особыми условиями использования территории, сведения о которых содержатся в ЕГРН



Границы кадастровых кварталов, сведения о которых содержатся в ЕГРН

**Границы территории объекта культурного наследия регионального значения
«Жилой дом (кирпичный)», расположенного по адресу: Республика Карелия,
г. Сортавала, Старо-Выборгское шоссе, д. 36**

Описание границ территории объекта культурного наследия

Сведения об объекте		
Территория объекта культурного наследия		
N п/п	Характеристики объекта	Описание характеристик
1	2	3
1	Местоположение объекта	Республика Карелия, г. Сортавала, Старо-Выборгское шоссе, д. 36
2	Площадь объекта +/- величина погрешности определения площади (P +/- Дельта P)	2535 кв.м
3	Иные характеристики объекта	-

**Перечень координат поворотных (характерных) точек границ территории
объекта культурного наследия**

Сведения о местоположении границ объекта культурного наследия					
1. Система координат: МСК-10					
2. Сведения о характерных точках границ объекта					
Обозначение характерных точек границ	Координаты, м		Метод определения координат характерной точки	Средняя квадратическая погрешность положения характерной точки (Mt), м	Описание обозначения точки на местности (при наличии)
	X	Y			
1	2	3	4	5	6
1	332397,06	1327793,45	картометричес- кий	1,0	-
2	332409,76	1327826,12			
3	332342,23	1327852,25			
4	332329,50	1327819,73			
1	332397,06	1327793,45			

3. Сведения о характерных точках части (частей) границы объекта					
Обозначение характерных точек части границы	Координаты, м		Метод определения координат характерной точки	Средняя квадратическая погрешность положения характерной точки (Mt), м	Описание обозначения точки на местности (при наличии)
	X	Y			
1	2	3	4	5	6
-	-	-	-	-	-

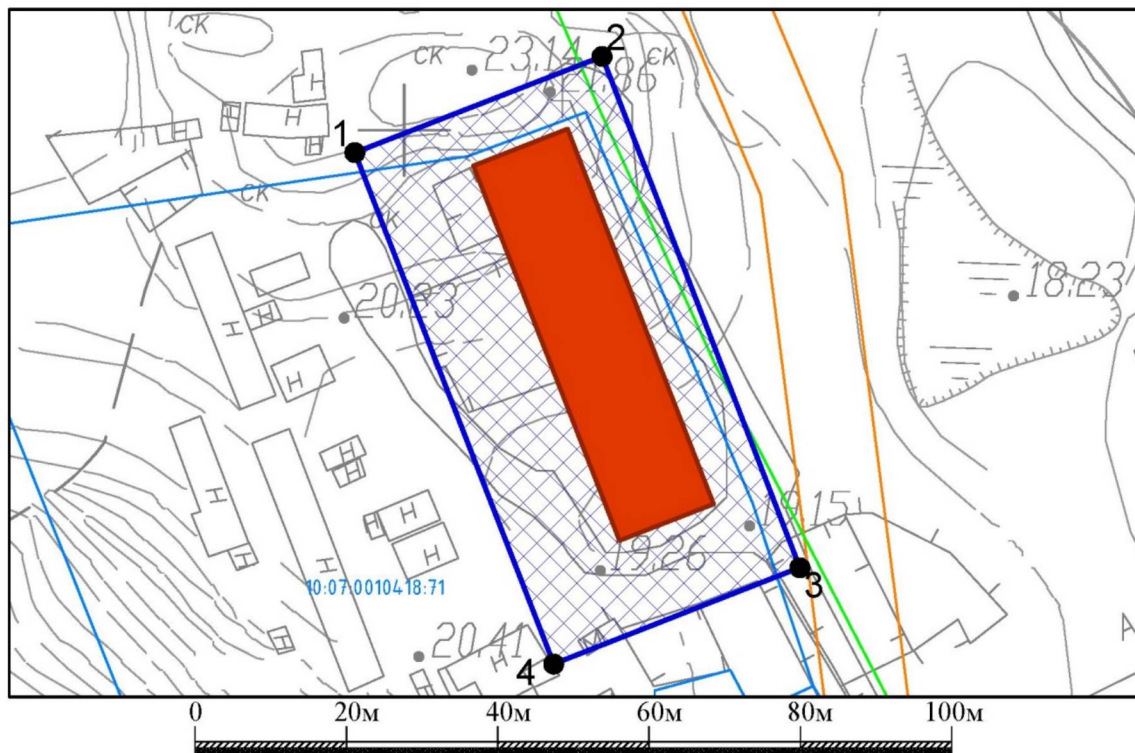
Режим использования территории объекта культурного наследия

В соответствии со статьёй 5.1 Федерального закона от 25 июня 2002 года № 73-ФЗ «Об объектах культурного наследия (памятниках истории и культуры) народов Российской Федерации» в границах территории объекта культурного наследия:

- запрещается строительство объектов капитального строительства и увеличение объемно-пространственных характеристик существующих на территории памятника или ансамбля объектов капитального строительства; проведение земляных, строительных, мелиоративных и иных работ, за исключением работ по сохранению объекта культурного наследия или его отдельных элементов, сохранению историко-градостроительной или природной среды объекта культурного наследия;

- разрешается ведение хозяйственной деятельности, не противоречащей требованиям обеспечения сохранности объекта культурного наследия и позволяющей обеспечить функционирование объекта культурного наследия в современных условиях.

Карта (схема) границ территории объекта культурного наследия



УСЛОВНЫЕ ОБОЗНАЧЕНИЯ



Объект культурного наследия регионального значения



Граница территории объекта культурного наследия



Характерная поворотная точка границы территории объекта культурного наследия, номер точки



Границы земельных участков, сведения о которых достаточны для определения их местоположения



Номера земельных участков согласно ЕГРН



Границы зон с особыми условиями использования территории, сведения о которых содержатся в ЕГРН



Границы кадастровых кварталов, сведения о которых содержатся в ЕГРН

**Границы территории объекта культурного наследия регионального значения
«Здание банка (кирпичное)», расположенного по адресу:
Республика Карелия, г. Сортавала, ул. Карельская, д. 19**

Описание границ территории объекта культурного наследия

Сведения об объекте		
Территория объекта культурного наследия		
N п/п	Характеристики объекта	Описание характеристик
1	2	3
1	Местоположение объекта	Республика Карелия, г. Сортавала, ул. Карельская, д. 19
2	Площадь объекта +/- величина погрешности определения площади (P +/- Дельта P)	1264 кв.м
3	Иные характеристики объекта	-

**Перечень координат поворотных (характерных) точек границ территории
объекта культурного наследия**

Сведения о местоположении границ объекта культурного наследия					
1. Система координат: МСК-10					
2. Сведения о характерных точках границ объекта					
Обозначение характерных точек границ	Координаты, м		Метод определения координат характерной точки	Средняя квадратическая погрешность положения характерной точки (Mt), м	Описание обозначения точки на местности (при наличии)
	X	Y			
1	2	3	4	5	6
1	333628,69	1329044,78	картометричес- кий	1,0	-
2	333655,31	1329072,75			
3	333631,50	1329095,38			
4	333605,08	1329067,78			
1	333628,69	1329044,78			

3. Сведения о характерных точках части (частей) границы объекта					
Обозначение характерных точек части границы	Координаты, м		Метод определения координат характерной точки	Средняя квадратическая погрешность положения характерной точки (Mt), м	Описание обозначения точки на местности (при наличии)
	X	Y			
1	2	3	4	5	6
-	-	-	-	-	-

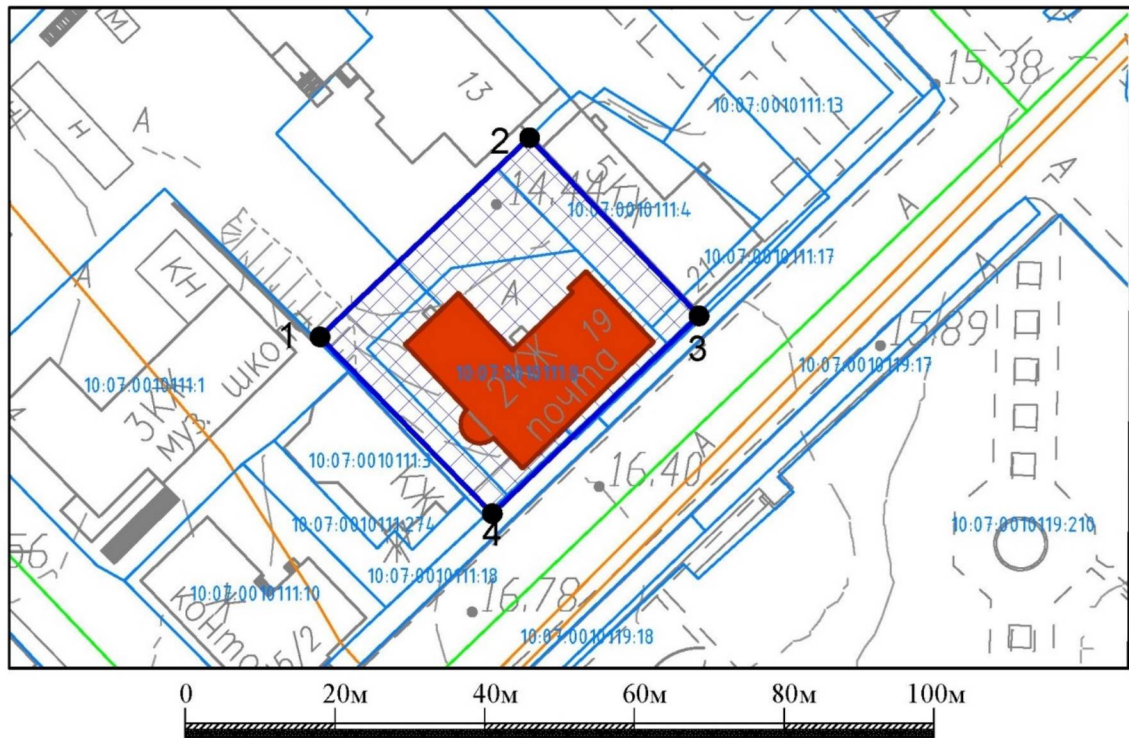
Режим использования территории объекта культурного наследия

В соответствии со статьёй 5.1 Федерального закона от 25 июня 2002 года № 73-ФЗ «Об объектах культурного наследия (памятниках истории и культуры) народов Российской Федерации» в границах территории объекта культурного наследия:

- запрещается строительство объектов капитального строительства и увеличение объемно-пространственных характеристик существующих на территории памятника или ансамбля объектов капитального строительства; проведение земляных, строительных, мелиоративных и иных работ, за исключением работ по сохранению объекта культурного наследия или его отдельных элементов, сохранению историко-градостроительной или природной среды объекта культурного наследия;

- разрешается ведение хозяйственной деятельности, не противоречащей требованиям обеспечения сохранности объекта культурного наследия и позволяющей обеспечить функционирование объекта культурного наследия в современных условиях.

Карта (схема) границ территории объекта культурного наследия



УСЛОВНЫЕ ОБОЗНАЧЕНИЯ



Объект культурного наследия регионального значения



Граница территории объекта культурного наследия



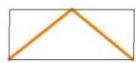
Характерная поворотная точка границы территории объекта культурного наследия, номер точки



Границы земельных участков, сведения о которых достаточны для определения их местоположения



Номера земельных участков согласно ЕГРН



Границы зон с особыми условиями использования территории, сведения о которых содержатся в ЕГРН



Границы кадастровых кварталов, сведения о которых содержатся в ЕГРН

**Границы территории объекта культурного наследия регионального значения
«Здание бывшего банка (кирпич, камень)», расположенного по адресу:
Республика Карелия, г. Сортавала, ул. Вяйнемайнена, д. 4**

Описание границ территории объекта культурного наследия

Сведения об объекте		
Территория объекта культурного наследия		
N п/п	Характеристики объекта	Описание характеристик
1	2	3
1	Местоположение объекта	Республика Карелия, г. Сортавала, ул. Вяйнемайнена, д. 4
2	Площадь объекта +/- величина погрешности определения площади (P +/- Дельта P)	1370 кв.м
3	Иные характеристики объекта	-

**Перечень координат поворотных (характерных) точек границ территории
объекта культурного наследия**

Сведения о местоположении границ объекта культурного наследия					
1. Система координат: МСК-10					
2. Сведения о характерных точках границ объекта					
Обозначение характерных точек границ	Координаты, м		Метод определения координат характерной точки	Средняя квадратическая погрешность положения характерной точки (Mt), м	Описание обозначения точки на местности (при наличии)
	X	Y			
1	2	3	4	5	6
1	333492,71	1329038,75	картометричес- кий	1,0	-
2	333492,31	1329057,08			
3	333491,73	1329083,66			
4	333461,28	1329082,87			
5	333462,27	1329037,85			

1	333492,71	1329038,75			
3. Сведения о характерных точках части (частей) границы объекта					
Обозначение характерных точек части границы	Координаты, м		Метод определения координат характерной точки	Средняя квадратическая погрешность положения характерной точки (Mt), м	Описание обозначения точки на местности (при наличии)
	X	Y			
1	2	3	4	5	6
-	-	-	-	-	-

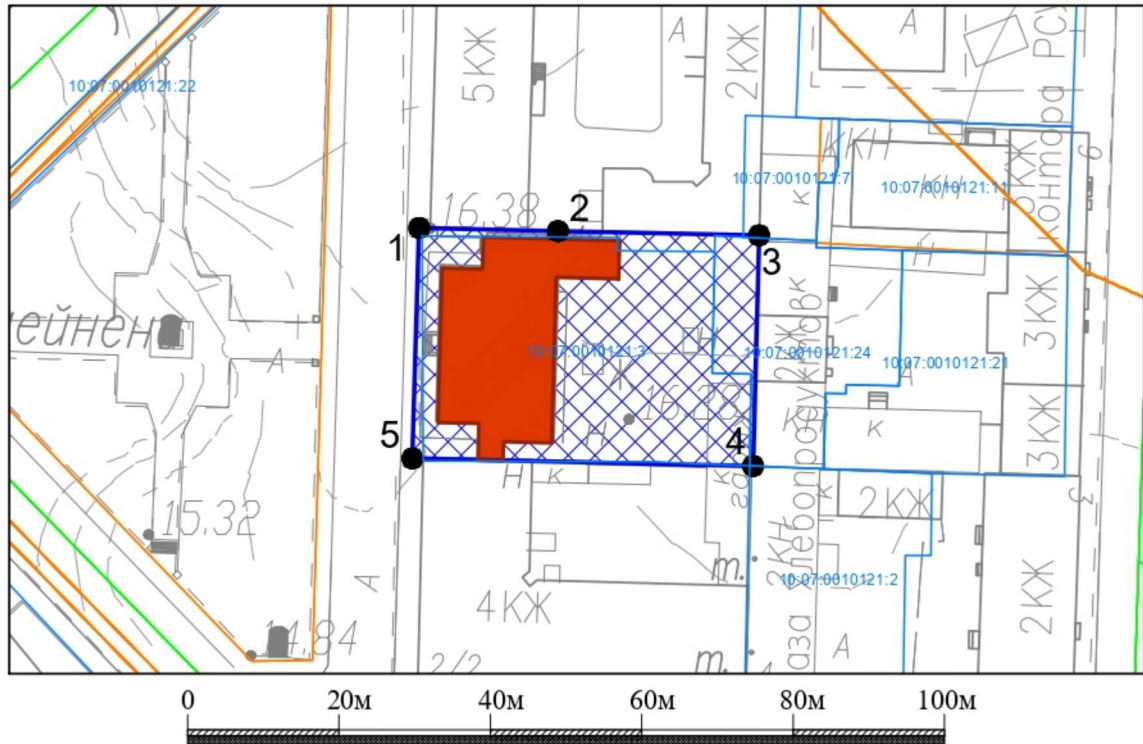
Режим использования территории объекта культурного наследия

В соответствии со статьёй 5.1 Федерального закона от 25 июня 2002 года № 73-ФЗ «Об объектах культурного наследия (памятниках истории и культуры) народов Российской Федерации» в границах территории объекта культурного наследия:

- запрещается строительство объектов капитального строительства и увеличение объемно-пространственных характеристик существующих на территории памятника или ансамбля объектов капитального строительства; проведение земляных, строительных, мелиоративных и иных работ, за исключением работ по сохранению объекта культурного наследия или его отдельных элементов, сохранению историко-градостроительной или природной среды объекта культурного наследия;

- разрешается ведение хозяйственной деятельности, не противоречащей требованиям обеспечения сохранности объекта культурного наследия и позволяющей обеспечить функционирование объекта культурного наследия в современных условиях.

Карта (схема) границ территории объекта культурного наследия




УСЛОВНЫЕ ОБОЗНАЧЕНИЯ



Объект культурного наследия регионального значения



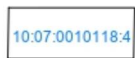
Граница территории объекта культурного наследия



Характерная поворотная точка границы территории объекта культурного наследия, номер точки



Границы земельных участков, сведения о которых достаточны для определения их местоположения



Номера земельных участков согласно ЕГРН



Границы зон с особыми условиями использования территории, сведения о которых содержатся в ЕГРН



Границы кадастровых кварталов, сведения о которых содержатся в ЕГРН

**Границы территории объекта культурного наследия регионального значения
«Здание гостиницы (кирпичное)», расположенного по адресу: Республика
Карелия, г. Сортавала, ул. Карельская, д. 12/20, ул. Советская**

Описание границ территории объекта культурного наследия

Сведения об объекте		
Территория объекта культурного наследия		
N п/п	Характеристики объекта	Описание характеристик
1	2	3
1	Местоположение объекта	Республика Карелия, г. Сортавала, ул. Карельская, д. 12/20, ул. Советская
2	Площадь объекта +/- величина погрешности определения площади (P +/- Дельта P)	1437 кв.м
3	Иные характеристики объекта	-

**Перечень координат поворотных (характерных) точек границ территории
объекта культурного наследия**

Сведения о местоположении границ объекта культурного наследия					
1. Система координат: МСК-10					
2. Сведения о характерных точках границ объекта					
Обозначение характерных точек границ	Координаты, м		Метод определения координат характерной точки	Средняя квадратическая погрешность положения характерной точки (Mt), м	Описание обозначения точки на местности (при наличии)
	X	Y			
1	2	3	4	5	6
1	333138,88	1328599,80	картометричес- кий	1,0	-
2	333172,06	1328635,08			
3	333150,37	1328655,67			
4	333117,54	1328620,07			
1	333138,88	1328599,80			

3. Сведения о характерных точках части (частей) границы объекта					
Обозначение характерных точек части границы	Координаты, м		Метод определения координат характерной точки	Средняя квадратическая погрешность положения характерной точки (Mt), м	Описание обозначения точки на местности (при наличии)
	X	Y			
1	2	3	4	5	6
-	-	-	-	-	-

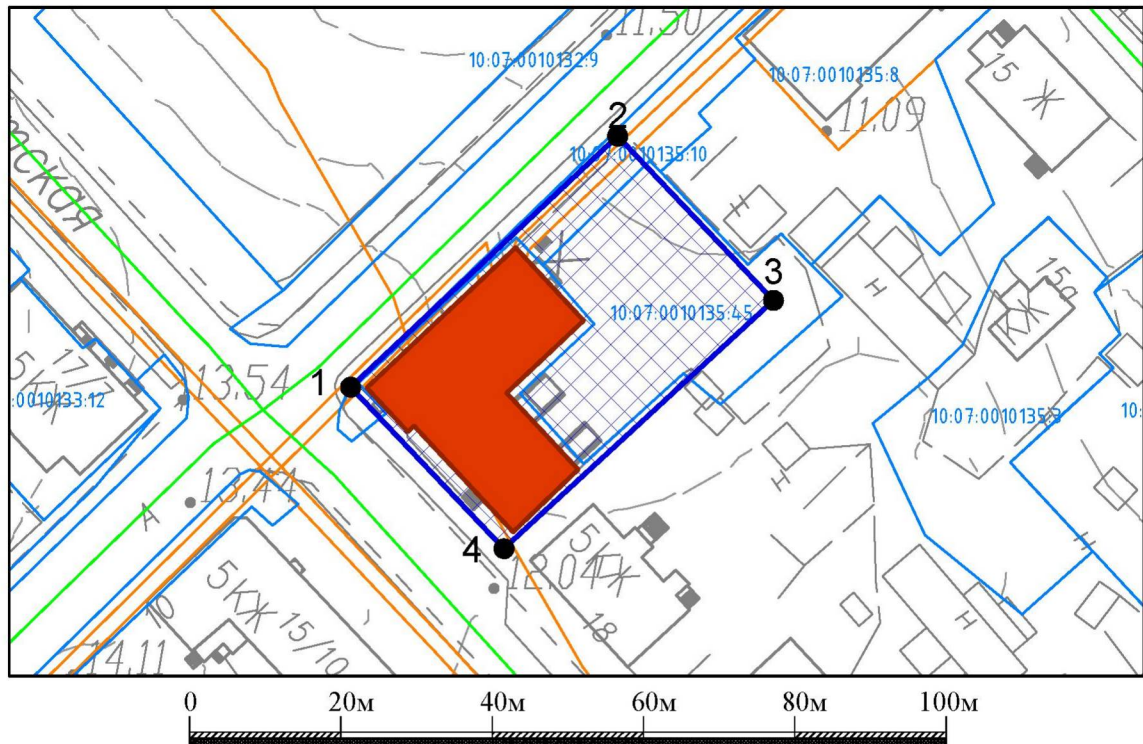
Режим использования территории объекта культурного наследия

В соответствии со статьёй 5.1 Федерального закона от 25 июня 2002 года № 73-ФЗ «Об объектах культурного наследия (памятниках истории и культуры) народов Российской Федерации» в границах территории объекта культурного наследия:

- запрещается строительство объектов капитального строительства и увеличение объемно-пространственных характеристик существующих на территории памятника или ансамбля объектов капитального строительства; проведение земляных, строительных, мелиоративных и иных работ, за исключением работ по сохранению объекта культурного наследия или его отдельных элементов, сохранению историко-градостроительной или природной среды объекта культурного наследия;

- разрешается ведение хозяйственной деятельности, не противоречащей требованиям обеспечения сохранности объекта культурного наследия и позволяющей обеспечить функционирование объекта культурного наследия в современных условиях.


Карта (схема) границ территории объекта культурного наследия



УСЛОВНЫЕ ОБОЗНАЧЕНИЯ



Объект культурного наследия регионального значения



Граница территории объекта культурного наследия



Характерная поворотная точка границы территории объекта культурного наследия, номер точки



Границы земельных участков, сведения о которых достаточны для определения их местоположения



Номера земельных участков согласно ЕГРН



Границы зон с особыми условиями использования территории, сведения о которых содержатся в ЕГРН



Границы кадастровых кварталов, сведения о которых содержатся в ЕГРН

**Границы территории объекта культурного наследия регионального значения
«Здание издательства религиозной литературы (кирпичное)», расположенного
по адресу: Республика Карелия, г. Сортавала, ул. Карельская, д. 42**

Описание границ территории объекта культурного наследия

Сведения об объекте		
Территория объекта культурного наследия		
N п/п	Характеристики объекта	Описание характеристик
1	2	3
1	Местоположение объекта	Республика Карелия, г. Сортавала, ул. Карельская, д. 42
2	Площадь объекта +/- величина погрешности определения площади (P +/- Дельта P)	1373 кв.м
3	Иные характеристики объекта	-

**Перечень координат поворотных (характерных) точек границ территории
объекта культурного наследия**

Сведения о местоположении границ объекта культурного наследия					
1. Система координат: МСК-10					
2. Сведения о характерных точках границ объекта					
Обозначение характерных точек границ	Координаты, м		Метод определения координат характерной точки	Средняя квадратическая погрешность положения характерной точки (Mt), м	Описание обозначения точки на местности (при наличии)
	X	Y			
1	2	3	4	5	6
1	333824,29	1329327,84	картометричес- кий	1,0	-
2	333807,88	1329343,40			
3	333809,22	1329344,79			
4	333801,50	1329351,99			
5	333794,55	1329358,50			

6	333786,15	1329353,74			
7	333775,22	1329364,17			
8	333763,86	1329352,19			
9	333808,31	1329310,08			
1	333824,29	1329327,84			

3. Сведения о характерных точках части (частей) границы объекта

Обозначение характерных точек части границы	Координаты, м		Метод определения координат характерной точки	Средняя квадратическая погрешность положения характерной точки (Mt), м	Описание обозначения точки на местности (при наличии)
	X	Y			
1	2	3	4	5	6
-	-	-	-	-	-

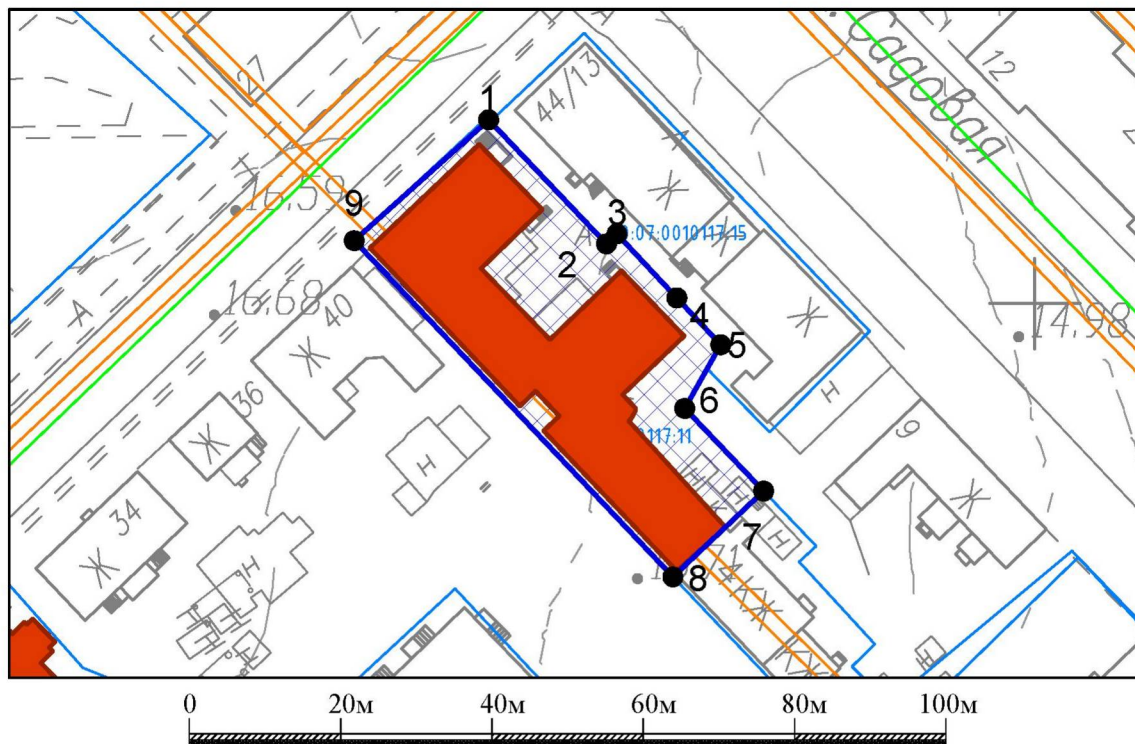
Режим использования территории объекта культурного наследия

В соответствии со статьёй 5.1 Федерального закона от 25 июня 2002 года № 73-ФЗ «Об объектах культурного наследия (памятниках истории и культуры) народов Российской Федерации» в границах территории объекта культурного наследия:

- запрещается строительство объектов капитального строительства и увеличение объемно-пространственных характеристик существующих на территории памятника или ансамбля объектов капитального строительства; проведение земляных, строительных, мелиоративных и иных работ, за исключением работ по сохранению объекта культурного наследия или его отдельных элементов, сохранению историко-градостроительной или природной среды объекта культурного наследия;

- разрешается ведение хозяйственной деятельности, не противоречащей требованиям обеспечения сохранности объекта культурного наследия и позволяющей обеспечить функционирование объекта культурного наследия в современных условиях.

Карта (схема) границ территории объекта культурного наследия



УСЛОВНЫЕ ОБОЗНАЧЕНИЯ



Объект культурного наследия регионального значения



Граница территории объекта культурного наследия



Характерная поворотная точка границы территории объекта культурного наследия, номер точки



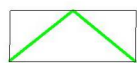
Границы земельных участков, сведения о которых достаточны для определения их местоположения



Номера земельных участков согласно ЕГРН



Границы зон с особыми условиями использования территории, сведения о которых содержатся в ЕГРН



Границы кадастровых кварталов, сведения о которых содержатся в ЕГРН

**Границы территории объекта культурного наследия регионального значения
«Здание клуба и гостиницы (кирпичное)», расположенного по адресу:
Республика Карелия, г. Сортавала, ул. Карельская, д. 22/9**

Описание границ территории объекта культурного наследия

Сведения об объекте		
Территория объекта культурного наследия		
N п/п	Характеристики объекта	Описание характеристик
1	2	3
1	Местоположение объекта	Республика Карелия, г. Сортавала, ул. Карельская, д. 22/9
2	Площадь объекта +/- величина погрешности определения площади (P +/- Дельта P)	4272 кв.м
3	Иные характеристики объекта	-

**Перечень координат поворотных (характерных) точек границ территории
объекта культурного наследия**

Сведения о местоположении границ объекта культурного наследия					
1. Система координат: МСК-10					
2. Сведения о характерных точках границ объекта					
Обозначение характерных точек границ	Координаты, м		Метод определения координат характерной точки	Средняя квадратическая погрешность положения характерной точки (Mt), м	Описание обозначения точки на местности (при наличии)
	X	Y			
1	2	3	4	5	6
1	333472,96	1328959,66	картометрический	1,0	-
2	333428,82	1329002,03			
3	333423,95	1328996,96			
4	333424,14	1328996,78			
5	333413,40	1328985,54			

6	333407,20	1328979,52			
7	333380,22	1328951,41			
8	333424,73	1328909,41			
1	333472,96	1328959,66			
3. Сведения о характерных точках части (частей) границы объекта					
Обозначение характерных точек части границы	Координаты, м		Метод определения координат характерной точки	Средняя квадратическая погрешность положения характерной точки (Mt), м	Описание обозначения точки на местности (при наличии)
	X	Y			
1	2	3	4	5	6
-	-	-	-	-	-

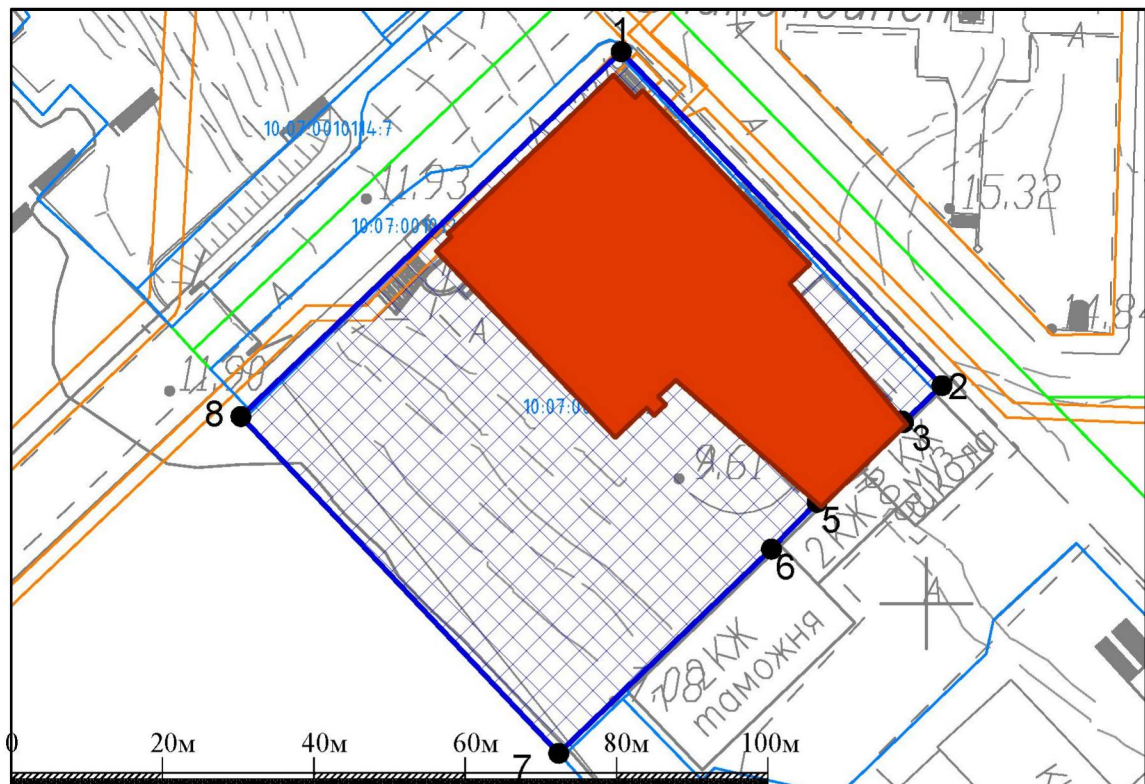
Режим использования территории объекта культурного наследия

В соответствии со статьёй 5.1 Федерального закона от 25 июня 2002 года № 73-ФЗ «Об объектах культурного наследия (памятниках истории и культуры) народов Российской Федерации» в границах территории объекта культурного наследия:

- запрещается строительство объектов капитального строительства и увеличение объемно-пространственных характеристик существующих на территории памятника или ансамбля объектов капитального строительства; проведение земляных, строительных, мелиоративных и иных работ, за исключением работ по сохранению объекта культурного наследия или его отдельных элементов, сохранению историко-градостроительной или природной среды объекта культурного наследия;

- разрешается ведение хозяйственной деятельности, не противоречащей требованиям обеспечения сохранности объекта культурного наследия и позволяющей обеспечить функционирование объекта культурного наследия в современных условиях.


Карта (схема) границ территории объекта культурного наследия




УСЛОВНЫЕ ОБОЗНАЧЕНИЯ



Объект культурного наследия регионального значения



Граница территории объекта культурного наследия



Характерная поворотная точка границы территории объекта культурного наследия, номер точки



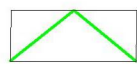
Границы земельных участков, сведения о которых достаточны для определения их местоположения



Номера земельных участков согласно ЕГРН



Границы зон с особыми условиями использования территории, сведения о которых содержатся в ЕГРН



Границы кадастровых кварталов, сведения о которых содержатся в ЕГРН

**Границы территории объекта культурного наследия регионального значения
«Здание Никольской церкви Сердобольского погоста (деревянное)»,
расположенного по адресу: Республика Карелия, г. Сортавала, п. Красная Горка**

Описание границ территории объекта культурного наследия

Сведения об объекте		
Территория объекта культурного наследия		
N п/п	Характеристики объекта	Описание характеристик
1	2	3
1	Местоположение объекта	Республика Карелия, г. Сортавала, п. Красная Горка
2	Площадь объекта +/- величина погрешности определения площади (P +/- Дельта P)	2508 кв.м
3	Иные характеристики объекта	-

**Перечень координат поворотных (характерных) точек границ территории
объекта культурного наследия**

Сведения о местоположении границ объекта культурного наследия					
1. Система координат: МСК-10					
2. Сведения о характерных точках границ объекта					
Обозначение характерных точек границ	Координаты, м		Метод определения координат характерной точки	Средняя квадратическая погрешность положения характерной точки (Mt), м	Описание обозначения точки на местности (при наличии)
	X	Y			
1	2	3	4	5	6
1	332449,69	1330691,81	картометричес- кий	1,0	-
2	332451,18	1330739,42			
3	332402,28	1330745,66			
4	332396,55	1330695,67			
1	332449,69	1330691,81			

3. Сведения о характерных точках части (частей) границы объекта					
Обозначение характерных точек части границы	Координаты, м		Метод определения координат характерной точки	Средняя квадратическая погрешность положения характерной точки (Mt), м	Описание обозначения точки на местности (при наличии)
	X	Y			
1	2	3	4	5	6
-	-	-	-	-	-

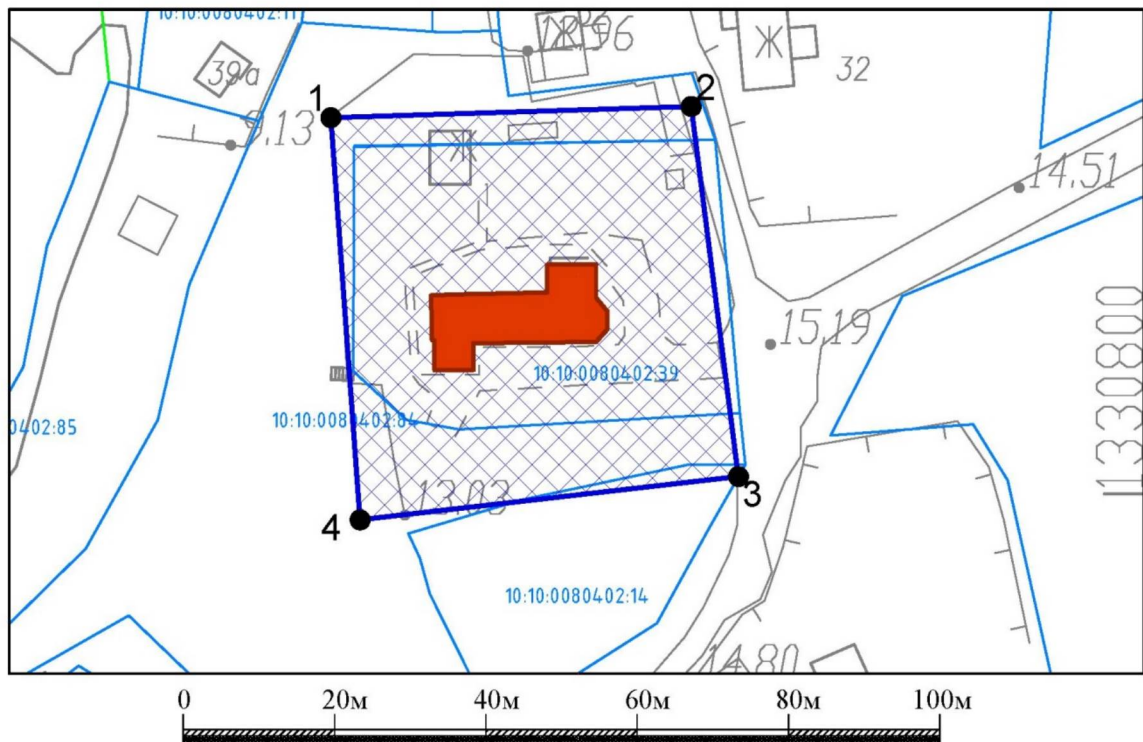
Режим использования территории объекта культурного наследия

В соответствии со статьёй 5.1 Федерального закона от 25 июня 2002 года № 73-ФЗ «Об объектах культурного наследия (памятниках истории и культуры) народов Российской Федерации» в границах территории объекта культурного наследия:








- запрещается строительство объектов капитального строительства и увеличение объемно-пространственных характеристик существующих на территории памятника или ансамбля объектов капитального строительства; проведение земляных, строительных, мелиоративных и иных работ, за исключением работ по сохранению объекта культурного наследия или его отдельных элементов, сохранению историко-градостроительной или природной среды объекта культурного наследия;

- разрешается ведение хозяйственной деятельности, не противоречащей требованиям обеспечения сохранности объекта культурного наследия и позволяющей обеспечить функционирование объекта культурного наследия в современных условиях.

Карта (схема) границ территории объекта культурного наследия



УСЛОВНЫЕ ОБОЗНАЧЕНИЯ

-  Объект культурного наследия регионального значения
-  Граница территории объекта культурного наследия
-  Характерная поворотная точка границы территории объекта культурного наследия, номер точки
-  Границы земельных участков, сведения о которых достаточны для определения их местоположения
-  Номера земельных участков согласно ЕГРН
-  Границы зон с особыми условиями использования территории, сведения о которых содержатся в ЕГРН
-  Границы кадастровых кварталов, сведения о которых содержатся в ЕГРН

**Границы территории объекта культурного наследия регионального значения
«Здание редакции газеты «Ладога» и типографии», расположенного по адресу:
Республика Карелия, г. Сортавала, ул. Ладожская, д. 6**

Описание границ территории объекта культурного наследия

Сведения об объекте		
Территория объекта культурного наследия		
N п/п	Характеристики объекта	Описание характеристик
1	2	3
1	Местоположение объекта	Республика Карелия, г. Сортавала, ул. Ладожская, д. 6
2	Площадь объекта +/- величина погрешности определения площади (P +/- Дельта P)	1849 кв.м
3	Иные характеристики объекта	-

**Перечень координат поворотных (характерных) точек границ территории
объекта культурного наследия**

Сведения о местоположении границ объекта культурного наследия					
1. Система координат: МСК-10					
2. Сведения о характерных точках границ объекта					
Обозначение характерных точек границ	Координаты, м		Метод определения координат характерной точки	Средняя квадратическая погрешность положения характерной точки (Mt), м	Описание обозначения точки на местности (при наличии)
	X	Y			
1	2	3	4	5	6
1	333191,33	1328455,82	картометрический	1,0	-
2	333163,87	1328481,95			
3	333150,76	1328467,28			
4	333147,59	1328470,08			
5	333129,74	1328449,88			

6	333159,49	1328422,02			
1	333191,33	1328455,82			
3. Сведения о характерных точках части (частей) границы объекта					
Обозначение характерных точек части границы	Координаты, м		Метод определения координат характерной точки	Средняя квадратическая погрешность положения характерной точки (Mt), м	Описание обозначения точки на местности (при наличии)
	X	Y			
1	2	3	4	5	6
-	-	-	-	-	-

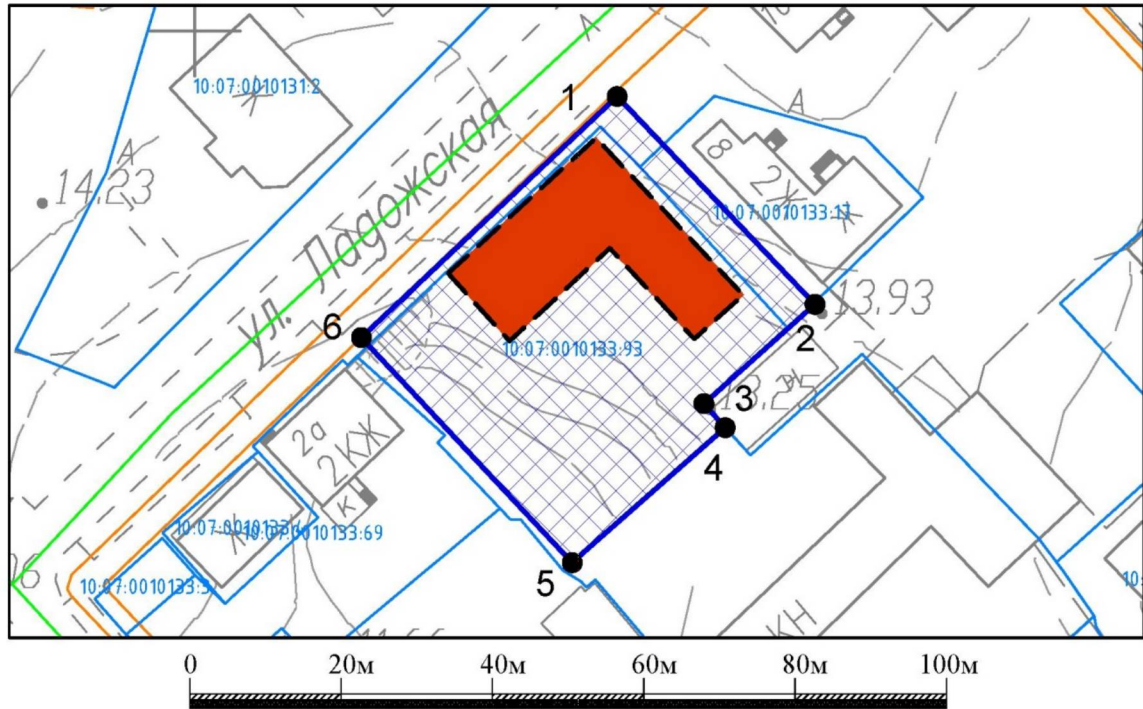
Режим использования территории объекта культурного наследия

В соответствии со статьёй 5.1 Федерального закона от 25 июня 2002 года № 73-ФЗ «Об объектах культурного наследия (памятниках истории и культуры) народов Российской Федерации» в границах территории объекта культурного наследия:

- запрещается строительство объектов капитального строительства и увеличение объемно-пространственных характеристик существующих на территории памятника или ансамбля объектов капитального строительства; проведение земляных, строительных, мелиоративных и иных работ, за исключением работ по сохранению объекта культурного наследия или его отдельных элементов, сохранению историко-градостроительной или природной среды объекта культурного наследия;

- разрешается ведение хозяйственной деятельности, не противоречащей требованиям обеспечения сохранности объекта культурного наследия и позволяющей обеспечить функционирование объекта культурного наследия в современных условиях.

Карта (схема) границ территории объекта культурного наследия



УСЛОВНЫЕ ОБОЗНАЧЕНИЯ



Объект культурного наследия регионального значения утраченный



Граница территории объекта культурного наследия



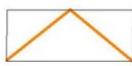
Характерная поворотная точка границы территории объекта культурного наследия, номер точки



Границы земельных участков, сведения о которых достаточны для определения их местоположения



Номера земельных участков согласно ЕГРН



Границы зон с особыми условиями использования территории, сведения о которых содержатся в ЕГРН



Границы кадастровых кварталов, сведения о которых содержатся в ЕГРН

**Границы территории объекта культурного наследия регионального значения
«Здание ресторана (кирпичное)», расположенного по адресу:
Республика Карелия, г. Сортавала, ул. Ленина, д. 2/1 ул. Суворова**

Описание границ территории объекта культурного наследия

Сведения об объекте		
Территория объекта культурного наследия		
N п/п	Характеристики объекта	Описание характеристик
1	2	3
1	Местоположение объекта	Республика Карелия, г. Сортавала, ул. Ленина, д. 2/1 ул. Суворова
2	Площадь объекта +/- величина погрешности определения площади (P +/- Дельта P)	1509 кв.м
3	Иные характеристики объекта	-

**Перечень координат поворотных (характерных) точек границ территории
объекта культурного наследия**

Сведения о местоположении границ объекта культурного наследия					
1. Система координат: МСК-10					
2. Сведения о характерных точках границ объекта					
Обозначение характерных точек границ	Координаты, м		Метод определения координат характерной точки	Средняя квадратическая погрешность положения характерной точки (Mt), м	Описание обозначения точки на местности (при наличии)
	X	Y			
1	2	3	4	5	6
1	333420,99	1329038,85	картометрический	1,0	-
2	333419,79	1329086,94			
3	333382,21	1329085,99			
4	333372,78	1329075,69			
5	333411,36	1329038,61			

1	333420,99	1329038,85			
3. Сведения о характерных точках части (частей) границы объекта					
Обозначение характерных точек части границы	Координаты, м		Метод определения координат характерной точки	Средняя квадратическая погрешность положения характерной точки (Mt), м	Описание обозначения точки на местности (при наличии)
	X	Y			
1	2	3	4	5	6
-	-	-	-	-	-

Режим использования территории объекта культурного наследия

В соответствии со статьёй 5.1 Федерального закона от 25 июня 2002 года № 73-ФЗ «Об объектах культурного наследия (памятниках истории и культуры) народов Российской Федерации» в границах территории объекта культурного наследия:








- запрещается строительство объектов капитального строительства и увеличение объемно-пространственных характеристик существующих на территории памятника или ансамбля объектов капитального строительства; проведение земляных, строительных, мелиоративных и иных работ, за исключением работ по сохранению объекта культурного наследия или его отдельных элементов, сохранению историко-градостроительной или природной среды объекта культурного наследия;

- разрешается ведение хозяйственной деятельности, не противоречащей требованиям обеспечения сохранности объекта культурного наследия и позволяющей обеспечить функционирование объекта культурного наследия в современных условиях.

Карта (схема) границ территории объекта культурного наследия



УСЛОВНЫЕ ОБОЗНАЧЕНИЯ

-  Объект культурного наследия регионального значения
-  Граница территории объекта культурного наследия
-  Характерная поворотная точка границы территории объекта культурного наследия, номер точки
-  Границы земельных участков, сведения о которых достаточны для определения их местоположения
-  Номера земельных участков согласно ЕГРН
-  Границы зон с особыми условиями использования территории, сведения о которых содержатся в ЕГРН
-  Границы кадастровых кварталов, сведения о которых содержатся в ЕГРН

**Границы территории объекта культурного наследия регионального значения
«Здание с конторой банка (кирпичное)», расположенного по адресу: Республика
Карелия, г. Сортавала, ул. Карельская, 13/1 ул. Гагарина**

Описание границ территории объекта культурного наследия

Сведения об объекте		
Территория объекта культурного наследия		
№ п/п	Характеристики объекта	Описание характеристик
1	2	3
1	Местоположение объекта	Республика Карелия, г. Сортавала, ул. Карельская, 13/1 ул. Гагарина
2	Площадь объекта +/- величина погрешности определения площади (P +/- Дельта P)	892 кв.м
3	Иные характеристики объекта	-

**Перечень координат поворотных (характерных) точек границ территории
объекта культурного наследия**

Сведения о местоположении границ объекта культурного наследия					
1. Система координат: МСК-10					
2. Сведения о характерных точках границ объекта					
Обозначение характерных точек границ	Координаты, м		Метод определения координат характерной точки	Средняя квадратическая погрешность положения характерной точки (Mt), м	Описание обозначения точки на местности (при наличии)
	X	Y			
1	2	3	4	5	6
1	333572,00	1328979,10	картометричес- кий	1,0	-
2	333577,30	1328985,16			
3	333569,00	1328993,37			
4	333584,58	1329009,34			
5	333565,71	1329027,38			

6	333544,49	1329005,42			
1	333572,00	1328979,10			
3. Сведения о характерных точках части (частей) границы объекта					
Обозначение характерных точек части границы	Координаты, м		Метод определения координат характерной точки	Средняя квадратическая погрешность положения характерной точки (Mt), м	Описание обозначения точки на местности (при наличии)
	X	Y			
1	2	3	4	5	6
-	-	-	-	-	-

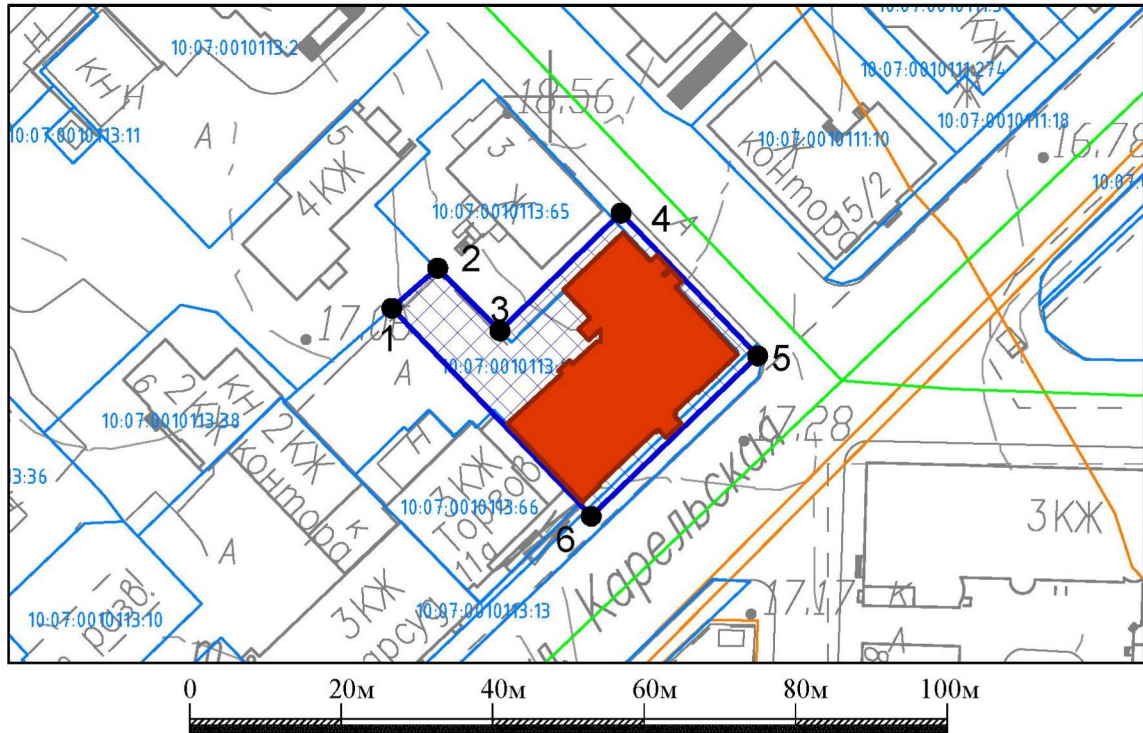
Режим использования территории объекта культурного наследия

В соответствии со статьёй 5.1 Федерального закона от 25 июня 2002 года № 73-ФЗ «Об объектах культурного наследия (памятниках истории и культуры) народов Российской Федерации» в границах территории объекта культурного наследия:

- запрещается строительство объектов капитального строительства и увеличение объемно-пространственных характеристик существующих на территории памятника или ансамбля объектов капитального строительства; проведение земляных, строительных, мелиоративных и иных работ, за исключением работ по сохранению объекта культурного наследия или его отдельных элементов, сохранению историко-градостроительной или природной среды объекта культурного наследия;

- разрешается ведение хозяйственной деятельности, не противоречащей требованиям обеспечения сохранности объекта культурного наследия и позволяющей обеспечить функционирование объекта культурного наследия в современных условиях.

Карта (схема) границ территории объекта культурного наследия



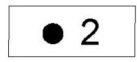
УСЛОВНЫЕ ОБОЗНАЧЕНИЯ



Объект культурного наследия регионального значения



Граница территории объекта культурного наследия



Характерная поворотная точка границы территории объекта культурного наследия, номер точки



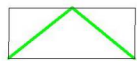
Границы земельных участков, сведения о которых достаточны для определения их местоположения



Номера земельных участков согласно ЕГРН



Границы зон с особыми условиями использования территории, сведения о которых содержатся в ЕГРН



Границы кадастровых кварталов, сведения о которых содержатся в ЕГРН

**Границы территории объекта культурного наследия регионального значения
«Здание семинарии (деревянное)», расположенного по адресу: Республика
Карелия, г. Сортавала, ул. Советская, д. 7**

Описание границ территории объекта культурного наследия

Сведения об объекте		
Территория объекта культурного наследия		
N п/п	Характеристики объекта	Описание характеристик
1	2	3
1	Местоположение объекта	Республика Карелия, г. Сортавала, ул. Советская, д. 7
2	Площадь объекта +/- величина погрешности определения площади (P +/- Дельта P)	3138 кв.м
3	Иные характеристики объекта	-

**Перечень координат поворотных (характерных) точек границ территории
объекта культурного наследия**

Сведения о местоположении границ объекта культурного наследия					
1. Система координат: МСК-10					
2. Сведения о характерных точках границ объекта					
Обозначение характерных точек границ	Координаты, м		Метод определения координат характерной точки	Средняя квадратическая погрешность положения характерной точки (Mt), м	Описание обозначения точки на местности (при наличии)
	X	Y			
1	2	3	4	5	6
1	332965,20	1328658,56	картометричес- кий	1,0	-
2	333001,70	1328698,79			
3	332952,18	1328745,04			
4	332921,66	1328711,44			
5	332957,39	1328680,10			

6	332962,21	1328661,30			
1	332965,20	1328658,56			
3. Сведения о характерных точках части (частей) границы объекта					
Обозначение характерных точек части границы	Координаты, м		Метод определения координат характерной точки	Средняя квадратическая погрешность положения характерной точки (Mt), м	Описание обозначения точки на местности (при наличии)
	X	Y			
1	2	3	4	5	6
-	-	-	-	-	-

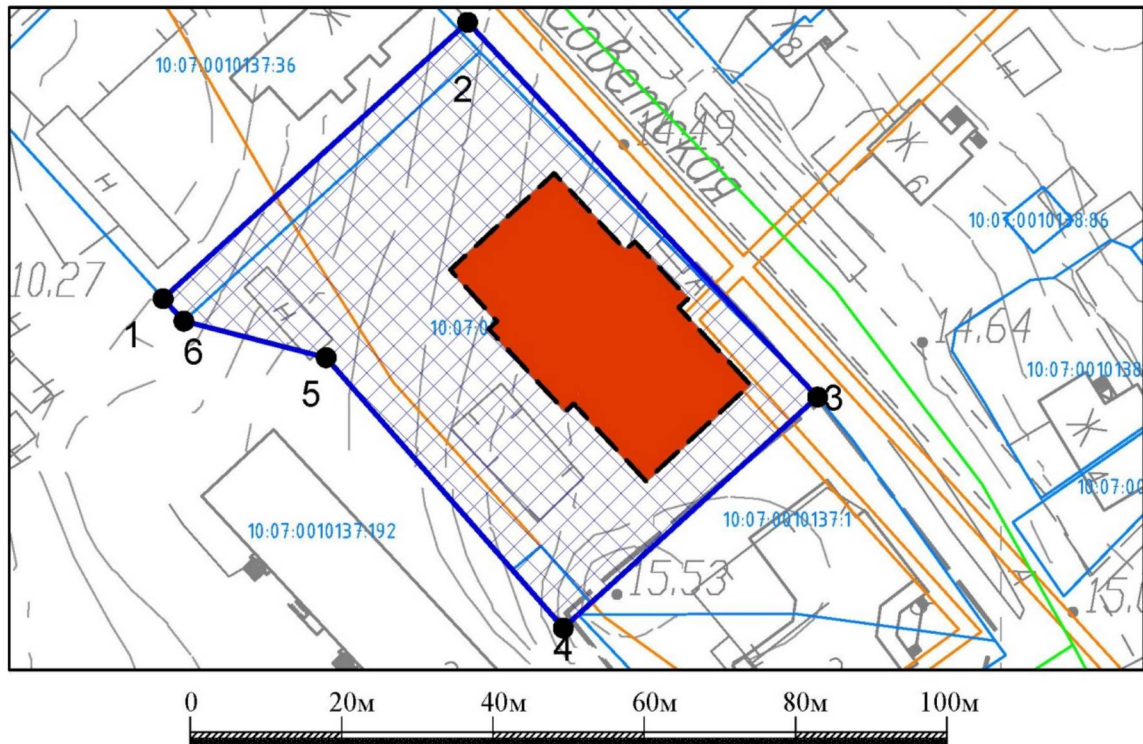
Режим использования территории объекта культурного наследия

В соответствии со статьёй 5.1 Федерального закона от 25 июня 2002 года № 73-ФЗ «Об объектах культурного наследия (памятниках истории и культуры) народов Российской Федерации» в границах территории объекта культурного наследия:

- запрещается строительство объектов капитального строительства и увеличение объемно-пространственных характеристик существующих на территории памятника или ансамбля объектов капитального строительства; проведение земляных, строительных, мелиоративных и иных работ, за исключением работ по сохранению объекта культурного наследия или его отдельных элементов, сохранению историко-градостроительной или природной среды объекта культурного наследия;

- разрешается ведение хозяйственной деятельности, не противоречащей требованиям обеспечения сохранности объекта культурного наследия и позволяющей обеспечить функционирование объекта культурного наследия в современных условиях.

Карта (схема) границ территории объекта культурного наследия



УСЛОВНЫЕ ОБОЗНАЧЕНИЯ



Объект культурного наследия регионального значения утраченный



Граница территории объекта культурного наследия



Характерная поворотная точка границы территории объекта культурного наследия, номер точки



Границы земельных участков, сведения о которых достаточны для определения их местоположения



Номера земельных участков согласно ЕГРН



Границы зон с особыми условиями использования территории, сведения о которых содержатся в ЕГРН



Границы кадастровых кварталов, сведения о которых содержатся в ЕГРН

**Границы территории объекта культурного наследия регионального значения
«Здание Сортавальского лицея (кирпичное)», расположенного по адресу:
Республика Карелия, г. Сортавала, ул. Гагарина, д. 12**

Описание границ территории объекта культурного наследия

Сведения об объекте		
Территория объекта культурного наследия		
N п/п	Характеристики объекта	Описание характеристик
1	2	3
1	Местоположение объекта	Республика Карелия, г. Сортавала, ул. Гагарина, д. 12
2	Площадь объекта +/- величина погрешности определения площади (P +/- Дельта P)	3728 кв.м
3	Иные характеристики объекта	-

**Перечень координат поворотных (характерных) точек границ территории
объекта культурного наследия**

Сведения о местоположении границ объекта культурного наследия					
1. Система координат: МСК-10					
2. Сведения о характерных точках границ объекта					
Обозначение характерных точек границ	Координаты, м		Метод определения координат характерной точки	Средняя квадратическая погрешность положения характерной точки (Mt), м	Описание обозначения точки на местности (при наличии)
	X	Y			
1	2	3	4	5	6
1	333818,15	1328806,98	картометричес- кий	1,0	-
2	333858,26	1328849,44			
3	333811,66	1328893,64			
4	333772,05	1328851,71			
1	333818,15	1328806,98			

3. Сведения о характерных точках части (частей) границы объекта					
Обозначение характерных точек части границы	Координаты, м		Метод определения координат характерной точки	Средняя квадратическая погрешность положения характерной точки (Mt), м	Описание обозначения точки на местности (при наличии)
	X	Y			
1	2	3	4	5	6
-	-	-	-	-	-

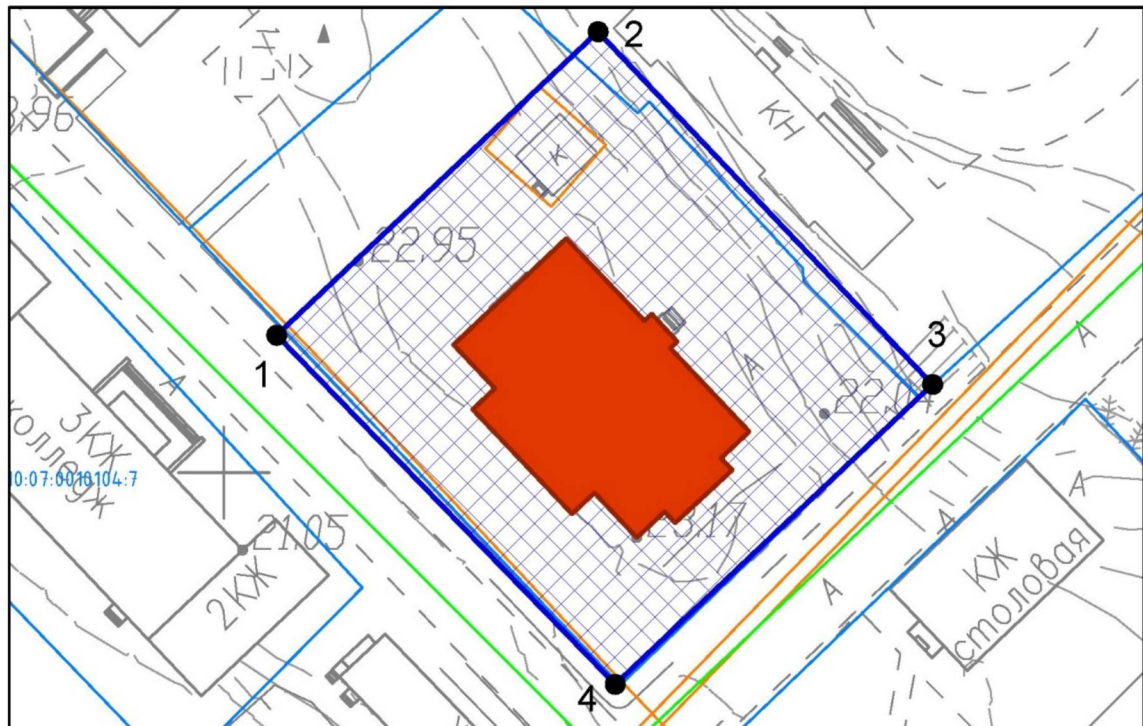
Режим использования территории объекта культурного наследия

В соответствии со статьёй 5.1 Федерального закона от 25 июня 2002 года № 73-ФЗ «Об объектах культурного наследия (памятниках истории и культуры) народов Российской Федерации» в границах территории объекта культурного наследия:

- запрещается строительство объектов капитального строительства и увеличение объемно-пространственных характеристик существующих на территории памятника или ансамбля объектов капитального строительства; проведение земляных, строительных, мелиоративных и иных работ, за исключением работ по сохранению объекта культурного наследия или его отдельных элементов, сохранению историко-градостроительной или природной среды объекта культурного наследия;

- разрешается ведение хозяйственной деятельности, не противоречащей требованиям обеспечения сохранности объекта культурного наследия и позволяющей обеспечить функционирование объекта культурного наследия в современных условиях.

Карта (схема) границ территории объекта культурного наследия



УСЛОВНЫЕ ОБОЗНАЧЕНИЯ



Объект культурного наследия регионального значения



Граница территории объекта культурного наследия



Характерная поворотная точка границы территории объекта культурного наследия, номер точки



Границы земельных участков, сведения о которых достаточны для определения их местоположения



Номера земельных участков согласно ЕГРН



Границы зон с особыми условиями использования территории, сведения о которых содержатся в ЕГРН



Границы кадастровых кварталов, сведения о которых содержатся в ЕГРН

**Границы территории объекта культурного наследия регионального значения
«Здание Сортавальской женской школы (кирпичное)», расположенного по
адресу: Республика Карелия, г. Сортавала, ул. Гагарина, д. 14**

Описание границ территории объекта культурного наследия

Сведения об объекте		
Территория объекта культурного наследия		
N п/п	Характеристики объекта	Описание характеристик
1	2	3
1	Местоположение объекта	Республика Карелия, г. Сортавала, ул. Гагарина, д. 14
2	Площадь объекта +/- величина погрешности определения площади (P +/- Дельта P)	4701 кв.м
3	Иные характеристики объекта	-

**Перечень координат поворотных (характерных) точек границ территории
объекта культурного наследия**

Сведения о местоположении границ объекта культурного наследия					
1. Система координат: МСК-10					
2. Сведения о характерных точках границ объекта					
Обозначение характерных точек границ	Координаты, м		Метод определения координат характерной точки	Средняя квадратическая погрешность положения характерной точки (Mt), м	Описание обозначения точки на местности (при наличии)
	X	Y			
1	2	3	4	5	6
1	333875,36	1328751,49	картометрический	1,0	-
2	333916,31	1328794,59			
3	333858,26	1328849,44			
4	333818,15	1328806,98			
1	333875,36	1328751,49			

3. Сведения о характерных точках части (частей) границы объекта					
Обозначение характерных точек части границы	Координаты, м		Метод определения координат характерной точки	Средняя квадратическая погрешность положения характерной точки (Mt), м	Описание обозначения точки на местности (при наличии)
	X	Y			
1	2	3	4	5	6
-	-	-	-	-	-

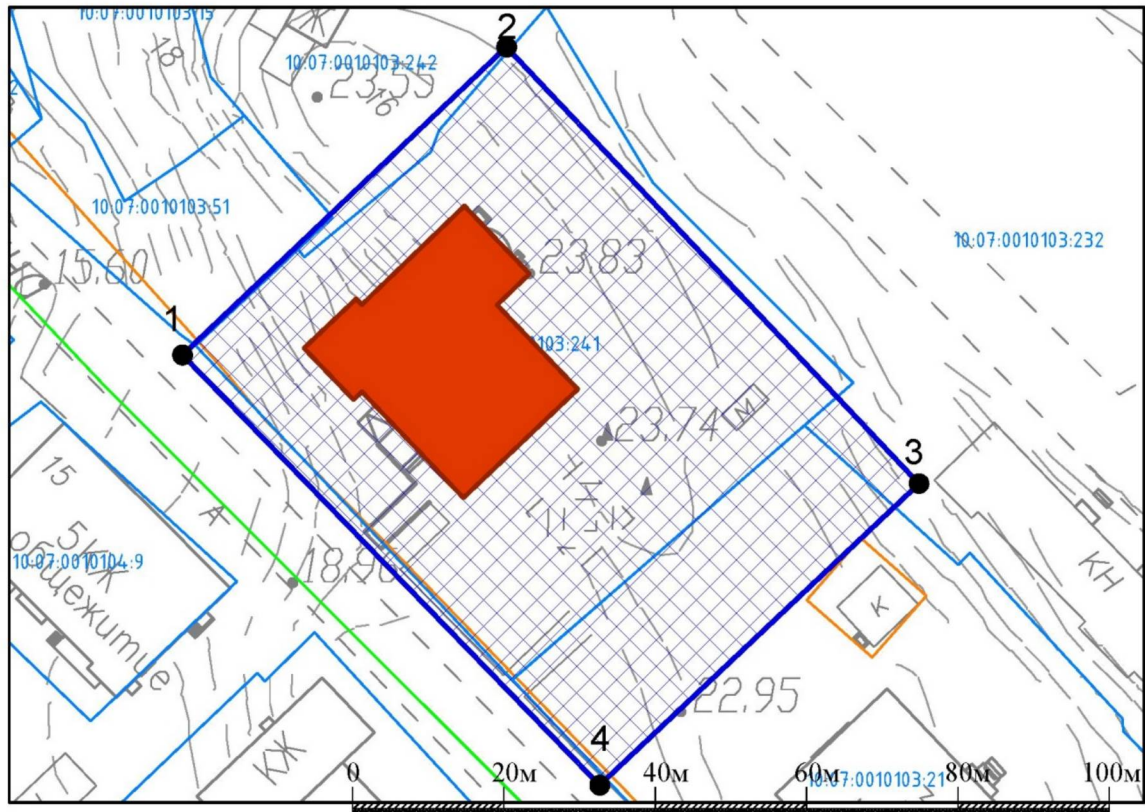
Режим использования территории объекта культурного наследия

В соответствии со статьёй 5.1 Федерального закона от 25 июня 2002 года № 73-ФЗ «Об объектах культурного наследия (памятниках истории и культуры) народов Российской Федерации» в границах территории объекта культурного наследия:

- запрещается строительство объектов капитального строительства и увеличение объемно-пространственных характеристик существующих на территории памятника или ансамбля объектов капитального строительства; проведение земляных, строительных, мелиоративных и иных работ, за исключением работ по сохранению объекта культурного наследия или его отдельных элементов, сохранению историко-градостроительной или природной среды объекта культурного наследия;

- разрешается ведение хозяйственной деятельности, не противоречащей требованиям обеспечения сохранности объекта культурного наследия и позволяющей обеспечить функционирование объекта культурного наследия в современных условиях.

Карта (схема) границ территории объекта культурного наследия



УСЛОВНЫЕ ОБОЗНАЧЕНИЯ



Объект культурного наследия регионального значения



Граница территории объекта культурного наследия



Характерная поворотная точка границы территории объекта культурного наследия, номер точки



Границы земельных участков, сведения о которых достаточны для определения их местоположения



Номера земельных участков согласно ЕГРН



Границы зон с особыми условиями использования территории, сведения о которых содержатся в ЕГРН



Границы кадастровых кварталов, сведения о которых содержатся в ЕГРН

**Границы территории объекта культурного наследия регионального значения
«Здание торгового дома (кирпичное)», расположенного по адресу:
Республика Карелия, г. Сортавала, ул. Карельская, д. 27**

Описание границ территории объекта культурного наследия

Сведения об объекте		
Территория объекта культурного наследия		
N п/п	Характеристики объекта	Описание характеристик
1	2	3
1	Местоположение объекта	Республика Карелия, г. Сортавала, ул. Карельская, д. 27
2	Площадь объекта +/- величина погрешности определения площади (P +/- Дельта P)	1017 кв.м
3	Иные характеристики объекта	-

**Перечень координат поворотных (характерных) точек границ территории
объекта культурного наследия**

Сведения о местоположении границ объекта культурного наследия					
1. Система координат: МСК-10					
2. Сведения о характерных точках границ объекта					
Обозначение характерных точек границ	Координаты, м		Метод определения координат характерной точки	Средняя квадратическая погрешность положения характерной точки (Mt), м	Описание обозначения точки на местности (при наличии)
	X	Y			
1	2	3	4	5	6
1	333731,46	1329153,76	картометричес- кий	1,0	-
2	333753,16	1329176,46			
3	333730,82	1329199,21			
4	333708,42	1329175,87			
1	333731,46	1329153,76			

3. Сведения о характерных точках части (частей) границы объекта					
Обозначение характерных точек части границы	Координаты, м		Метод определения координат характерной точки	Средняя квадратическая погрешность положения характерной точки (Mt), м	Описание обозначения точки на местности (при наличии)
	X	Y			
1	2	3	4	5	6
-	-	-	-	-	-

Режим использования территории объекта культурного наследия

В соответствии со статьёй 5.1 Федерального закона от 25 июня 2002 года № 73-ФЗ «Об объектах культурного наследия (памятниках истории и культуры) народов Российской Федерации» в границах территории объекта культурного наследия:

- запрещается строительство объектов капитального строительства и увеличение объемно-пространственных характеристик существующих на территории памятника или ансамбля объектов капитального строительства; проведение земляных, строительных, мелиоративных и иных работ, за исключением работ по сохранению объекта культурного наследия или его отдельных элементов, сохранению историко-градостроительной или природной среды объекта культурного наследия;

- разрешается ведение хозяйственной деятельности, не противоречащей требованиям обеспечения сохранности объекта культурного наследия и позволяющей обеспечить функционирование объекта культурного наследия в современных условиях.

Карта (схема) границ территории объекта культурного наследия



УСЛОВНЫЕ ОБОЗНАЧЕНИЯ



Объект культурного наследия регионального значения



Граница территории объекта культурного наследия



Характерная поворотная точка границы территории объекта культурного наследия, номер точки



Границы земельных участков, сведения о которых достаточны для определения их местоположения



Номера земельных участков согласно ЕГРН



Границы зон с особыми условиями использования территории, сведения о которых содержатся в ЕГРН



Границы кадастровых кварталов, сведения о которых содержатся в ЕГРН