



УПРАВЛЕНИЕ ПО ОХРАНЕ ОБЪЕКТОВ КУЛЬТУРНОГО НАСЛЕДИЯ
РЕСПУБЛИКИ КАРЕЛИЯ

ПРИКАЗ

№ 340/УОКН-П

г. Петрозаводск

от 12.12.2023

Об утверждении границ территорий объектов культурного наследия

В соответствии с Федеральным законом от 25 июня 2002 года № 73-ФЗ «Об объектах культурного наследия (памятниках истории и культуры) народов Российской Федерации», Законом Республики Карелия от 06 июня 2005 года № 883-ЗРК «Об объектах культурного наследия (памятниках истории и культуры) народов Российской Федерации в Республике Карелия», Положением об Управлении по охране объектов культурного наследия Республики Карелия, утвержденным постановлением Правительства Республики Карелия от 14 апреля 2017 года № 123-П, в целях обеспечения сохранности объектов культурного наследия,

ПРИКАЗЫВАЮ:

1. Утвердить границы территории и режим использования территории объекта культурного наследия регионального значения «Дом жилой», расположенного по адресу: Республика Карелия, г. Сортавала, ул. Октябрьская, д. 11 (Постановление Председателя Правительства Республики Карелия от 25 мая 1998 года № 333 «О включении отдельных объектов в государственный список недвижимых памятников истории и культуры Республики Карелия местного значения») согласно приложению № 1.

2. Утвердить границы территории и режим использования территории объекта культурного наследия регионального значения «Дом жилой»,

расположенного по адресу: Республика Карелия, г. Сортавала, ул. Октябрьская, д. 16/3 ул. Садовая (Постановление Председателя Правительства Республики Карелия от 25 мая 1998 года № 333 «О включении отдельных объектов в государственный список недвижимых памятников истории и культуры Республики Карелия местного значения») согласно приложению № 2.

3. Утвердить границы территории и режим использования территории объекта культурного наследия регионального значения «Дом жилой», расположенного по адресу: Республика Карелия, г. Сортавала, ул. Петрова, д. 4/2 ул. Маяковского (Постановление Председателя Правительства Республики Карелия от 25 мая 1998 года № 333 «О включении отдельных объектов в государственный список недвижимых памятников истории и культуры Республики Карелия местного значения») согласно приложению № 3.

4. Утвердить границы территории и режим использования территории объекта культурного наследия регионального значения «Дом жилой», расположенного по адресу: Республика Карелия, г. Сортавала, ул. Петрова, д. 6/1 ул. Пушкина (Постановление Председателя Правительства Республики Карелия от 25 мая 1998 года № 333 «О включении отдельных объектов в государственный список недвижимых памятников истории и культуры Республики Карелия местного значения») согласно приложению № 4.

5. Утвердить границы территории и режим использования территории объекта культурного наследия регионального значения «Дом жилой», расположенного по адресу: Республика Карелия, г. Сортавала, ул. Садовая, д. 9 (Постановление Председателя Правительства Республики Карелия от 25 мая 1998 года № 333 «О включении отдельных объектов в государственный список недвижимых памятников истории и культуры Республики Карелия местного значения») согласно приложению № 5.

6. Утвердить границы территории и режим использования территории объекта культурного наследия регионального значения «Дом жилой», расположенного по адресу: Республика Карелия, г. Сортавала, ул. Садовая, д. 11 (Постановление Председателя Правительства Республики Карелия от 25 мая 1998 года № 333 «О включении отдельных объектов в государственный список недвижимых памятников истории и культуры Республики Карелия местного значения») согласно приложению № 6.

7. Утвердить границы территории и режим использования территории объекта культурного наследия регионального значения «Дом жилой», расположенного по адресу: Республика Карелия, г. Сортавала, ул. Садовая, д. 13 (Постановление Председателя Правительства Республики Карелия от 25 мая 1998 года № 333 «О включении отдельных объектов в государственный список

недвижимых памятников истории и культуры Республики Карелия местного значения») согласно приложению № 7.

8. Утвердить границы территории и режим использования территории объекта культурного наследия регионального значения «Дом жилой», расположенного по адресу: Республика Карелия, г. Сортавала, ул. Советская, д. 9 (Постановление Председателя Правительства Республики Карелия от 25 мая 1998 года № 333 «О включении отдельных объектов в государственный список недвижимых памятников истории и культуры Республики Карелия местного значения») согласно приложению № 8.

9. Утвердить границы территории и режим использования территории объекта культурного наследия регионального значения «Дом жилой», расположенного по адресу: Республика Карелия, г. Сортавала, ул. Советская, д. 13 (Постановление Председателя Правительства Республики Карелия от 25 мая 1998 года № 333 «О включении отдельных объектов в государственный список недвижимых памятников истории и культуры Республики Карелия местного значения») согласно приложению № 9.

10. Утвердить границы территории и режим использования территории объекта культурного наследия регионального значения «Дом жилой», расположенного по адресу: Республика Карелия, г. Сортавала, ул. Советская, д. 14/9 ул. Заводская (Постановление Председателя Правительства Республики Карелия от 25 мая 1998 года № 333 «О включении отдельных объектов в государственный список недвижимых памятников истории и культуры Республики Карелия местного значения») согласно приложению № 10.

Начальник Управления

В.К. Гуртова

ДОКУМЕНТ ПОДПИСАН
ЭЛЕКТРОННОЙ ПОДПИСЬЮ

Сертификат 365C9488C6E2ECEA4FAE926A0972DDA7
Владелец **Гуртова Виктория Константиновна**
Действителен с 23.11.2022 по 16.02.2024

**Границы территории объекта культурного наследия регионального значения
«Дом жилой», расположенного по адресу: Республика Карелия, г. Сортавала,
ул. Октябрьская, д. 11**

Описание границ территории объекта культурного наследия

| Сведения об объекте | | |
|---|---|---|
| Территория объекта культурного наследия | | |
| N п/п | Характеристики объекта | Описание характеристик |
| 1 | 2 | 3 |
| 1 | Местоположение объекта | Республика Карелия, г. Сортавала, ул. Октябрьская, д. 11 |
| 2 | Площадь объекта +/- величина погрешности определения площади (P +/- Дельта P) | 836 кв.м |
| 3 | Иные характеристики объекта | - |

**Перечень координат поворотных (характерных) точек границ территории
объекта культурного наследия**

| Сведения о местоположении границ объекта культурного наследия | | | | | |
|---|---------------|------------|---|--|---|
| 1. Система координат: МСК-10 | | | | | |
| 2. Сведения о характерных точках границ объекта | | | | | |
| Обозначение характерных точек границ | Координаты, м | | Метод определения координат характерной точки | Средняя квадратическая погрешность положения характерной точки (Mt), м | Описание обозначения точки на местности (при наличии) |
| | X | Y | | | |
| 1 | 2 | 3 | 4 | 5 | 6 |
| 1 | 333714,81 | 1329347,38 | картометрический | 1,0 | - |
| 2 | 333694,64 | 1329366,46 | | | |
| 3 | 333673,32 | 1329344,14 | | | |
| 4 | 333691,87 | 1329325,95 | | | |
| 1 | 333714,81 | 1329347,38 | | | |

| 3. Сведения о характерных точках части (частей) границы объекта | | | | | |
|---|---------------|---|---|--|---|
| Обозначение характерных точек части границы | Координаты, м | | Метод определения координат характерной точки | Средняя квадратическая погрешность положения характерной точки (Mt), м | Описание обозначения точки на местности (при наличии) |
| | X | Y | | | |
| 1 | 2 | 3 | 4 | 5 | 6 |
| - | - | - | - | - | - |

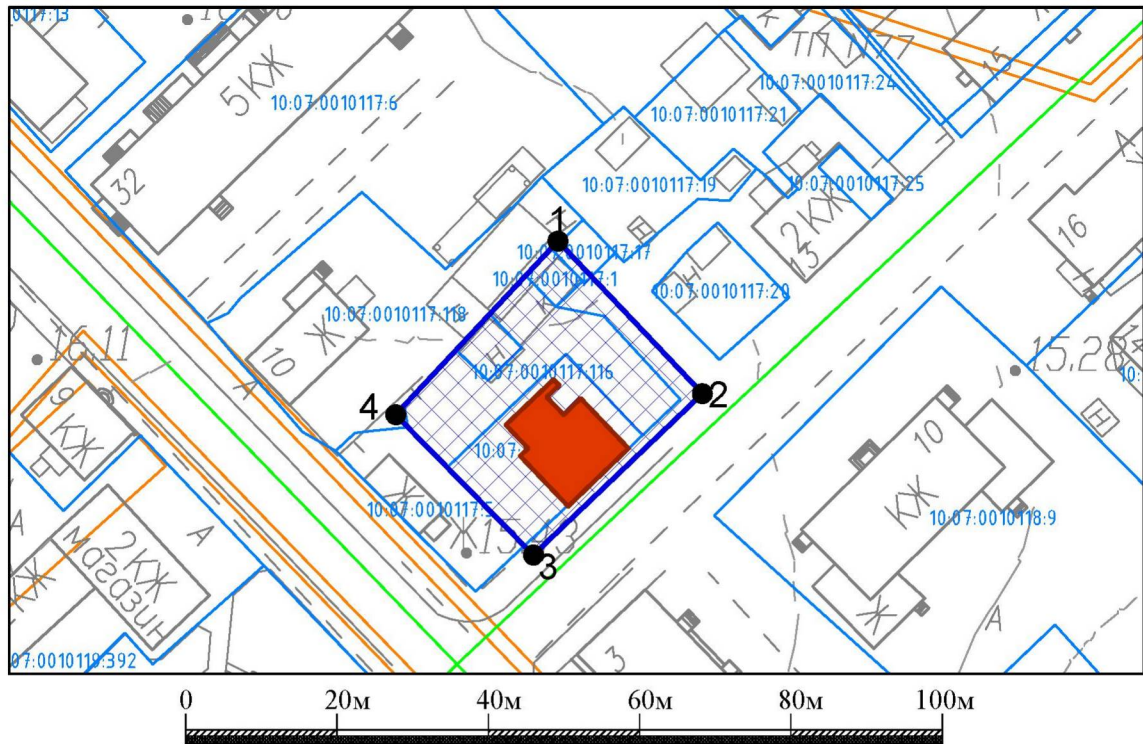
Режим использования территории объекта культурного наследия

В соответствии со статьёй 5.1 Федерального закона от 25 июня 2002 года № 73-ФЗ «Об объектах культурного наследия (памятниках истории и культуры) народов Российской Федерации» в границах территории объекта культурного наследия:








- запрещается строительство объектов капитального строительства и увеличение объемно-пространственных характеристик существующих на территории памятника или ансамбля объектов капитального строительства; проведение земляных, строительных, мелиоративных и иных работ, за исключением работ по сохранению объекта культурного наследия или его отдельных элементов, сохранению историко-градостроительной или природной среды объекта культурного наследия;

- разрешается ведение хозяйственной деятельности, не противоречащей требованиям обеспечения сохранности объекта культурного наследия и позволяющей обеспечить функционирование объекта культурного наследия в современных условиях.

Карта (схема) границ территории объекта культурного наследия



УСЛОВНЫЕ ОБОЗНАЧЕНИЯ

- | | |
|---|--|
|  | Объект культурного наследия регионального значения |
|  | Граница территории объекта культурного наследия |
|  | Характерная поворотная точка границы территории объекта культурного наследия, номер точки |
|  | Границы земельных участков, сведения о которых достаточны для определения их местоположения |
|  | Номера земельных участков согласно ЕГРН |
|  | Границы зон с особыми условиями использования территории, сведения о которых содержатся в ЕГРН |
|  | Границы кадастровых кварталов, сведения о которых содержатся в ЕГРН |

**Границы территории объекта культурного наследия регионального значения
«Дом жилой», расположенного по адресу: Республика Карелия, г. Сортавала,
ул. Октябрьская, д. 16/3 ул. Садовая**

Описание границ территории объекта культурного наследия

| Сведения об объекте | | |
|---|---|---|
| Территория объекта культурного наследия | | |
| N п/п | Характеристики объекта | Описание характеристик |
| 1 | 2 | 3 |
| 1 | Местоположение объекта | Республика Карелия, г. Сортавала, ул. Октябрьская, д. 16/3 ул. Садовая |
| 2 | Площадь объекта +/- величина погрешности определения площади (P +/- Дельта P) | 778 кв.м |
| 3 | Иные характеристики объекта | - |

**Перечень координат поворотных (характерных) точек границ территории
объекта культурного наследия**

| Сведения о местоположении границ объекта культурного наследия | | | | | |
|---|---------------|------------|---|--|---|
| 1. Система координат: МСК-10 | | | | | |
| 2. Сведения о характерных точках границ объекта | | | | | |
| Обозначение характерных точек границ | Координаты, м | | Метод определения координат характерной точки | Средняя квадратическая погрешность положения характерной точки (Mt), м | Описание обозначения точки на местности (при наличии) |
| | X | Y | | | |
| 1 | 2 | 3 | 4 | 5 | 6 |
| 1 | 333712,74 | 1329402,36 | картометрический | 1,0 | - |
| 2 | 333740,78 | 1329431,47 | | | |
| 3 | 333726,89 | 1329444,82 | | | |
| 4 | 333698,89 | 1329415,70 | | | |
| 1 | 333712,74 | 1329402,36 | | | |

| 3. Сведения о характерных точках части (частей) границы объекта | | | | | |
|---|---------------|---|---|--|---|
| Обозначение характерных точек части границы | Координаты, м | | Метод определения координат характерной точки | Средняя квадратическая погрешность положения характерной точки (Mt), м | Описание обозначения точки на местности (при наличии) |
| | X | Y | | | |
| 1 | 2 | 3 | 4 | 5 | 6 |
| - | - | - | - | - | - |

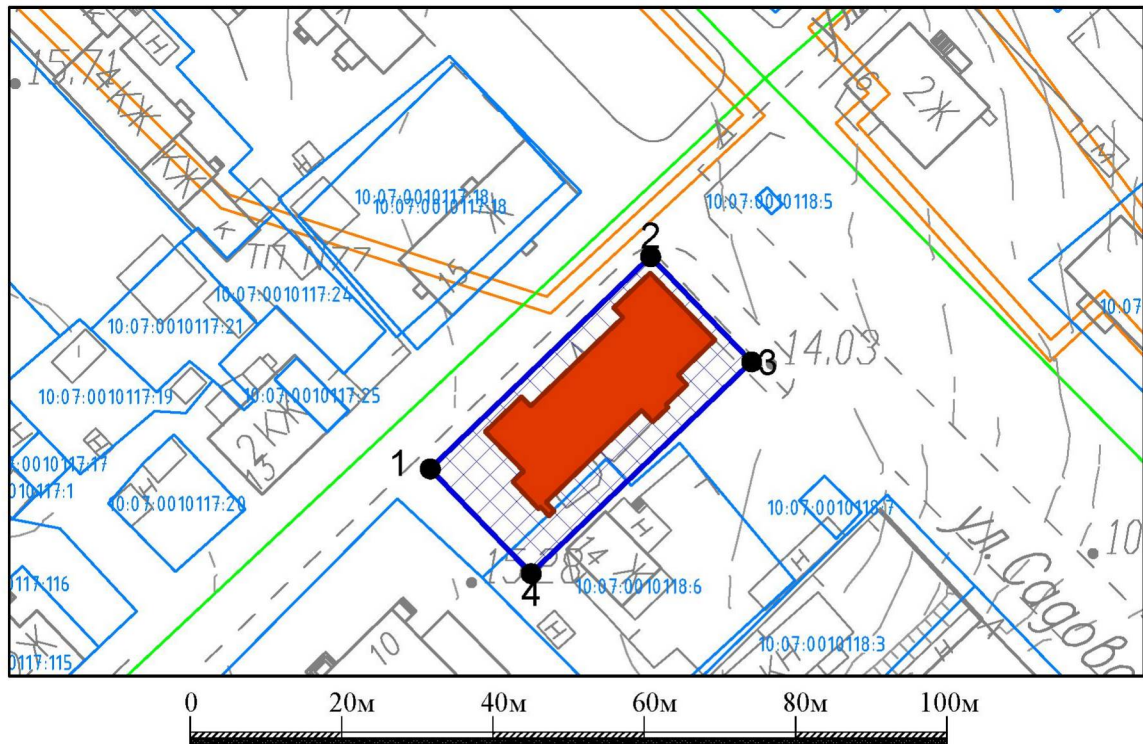
Режим использования территории объекта культурного наследия

В соответствии со статьёй 5.1 Федерального закона от 25 июня 2002 года № 73-ФЗ «Об объектах культурного наследия (памятниках истории и культуры) народов Российской Федерации» в границах территории объекта культурного наследия:

- запрещается строительство объектов капитального строительства и увеличение объемно-пространственных характеристик существующих на территории памятника или ансамбля объектов капитального строительства; проведение земляных, строительных, мелиоративных и иных работ, за исключением работ по сохранению объекта культурного наследия или его отдельных элементов, сохранению историко-градостроительной или природной среды объекта культурного наследия;

- разрешается ведение хозяйственной деятельности, не противоречащей требованиям обеспечения сохранности объекта культурного наследия и позволяющей обеспечить функционирование объекта культурного наследия в современных условиях.

Карта (схема) границ территории объекта культурного наследия



УСЛОВНЫЕ ОБОЗНАЧЕНИЯ



Объект культурного наследия регионального значения



Граница территории объекта культурного наследия



Характерная поворотная точка границы территории объекта культурного наследия, номер точки



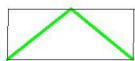
Границы земельных участков, сведения о которых достаточны для определения их местоположения



Номера земельных участков согласно ЕГРН



Границы зон с особыми условиями использования территории, сведения о которых содержатся в ЕГРН



Границы кадастровых кварталов, сведения о которых содержатся в ЕГРН

**Границы территории объекта культурного наследия регионального значения
«Дом жилой», расположенного по адресу:
Республика Карелия, г. Сортавала, ул. Петрова, д. 4/2 ул. Маяковского**

Описание границ территории объекта культурного наследия

| Сведения об объекте | | |
|---|---|--|
| Территория объекта культурного наследия | | |
| N п/п | Характеристики объекта | Описание характеристик |
| 1 | 2 | 3 |
| 1 | Местоположение объекта | Республика Карелия, г. Сортавала, ул. Петрова, д. 4/2 ул. Маяковского |
| 2 | Площадь объекта +/- величина погрешности определения площади (P +/- Дельта P) | 1114 кв.м |
| 3 | Иные характеристики объекта | - |

**Перечень координат поворотных (характерных) точек границ территории
объекта культурного наследия**

| Сведения о местоположении границ объекта культурного наследия | | | | | |
|---|---------------|------------|---|---|--|
| 1. Система координат: МСК-10 | | | | | |
| 2. Сведения о характерных точках границ объекта | | | | | |
| Обозначение характерных точек границ | Координаты, м | | Метод определения координат характерной точки | Средняя квадратическая погрешность положения характерной точки (Mt), м | Описание обозначения точки на местности (при наличии) |
| | X | Y | | | |
| 1 | 2 | 3 | 4 | 5 | 6 |
| 1 | 333106,72 | 1328137,37 | картометричес- кий | 1,0 | - |
| 2 | 333108,30 | 1328139,03 | | | |
| 3 | 333124,79 | 1328158,25 | | | |
| 4 | 333094,20 | 1328185,21 | | | |
| 5 | 333076,38 | 1328165,52 | | | |

| 1 | 333106,72 | 1328137,37 | | | |
|---|---------------|------------|---|---|--|
| 3. Сведения о характерных точках части (частей) границы объекта | | | | | |
| Обозначение характерных точек части границы | Координаты, м | | Метод определения координат характерной точки | Средняя квадратическая погрешность положения характерной точки (Mt), м | Описание обозначения точки на местности (при наличии) |
| | X | Y | | | |
| 1 | 2 | 3 | 4 | 5 | 6 |
| - | - | - | - | - | - |

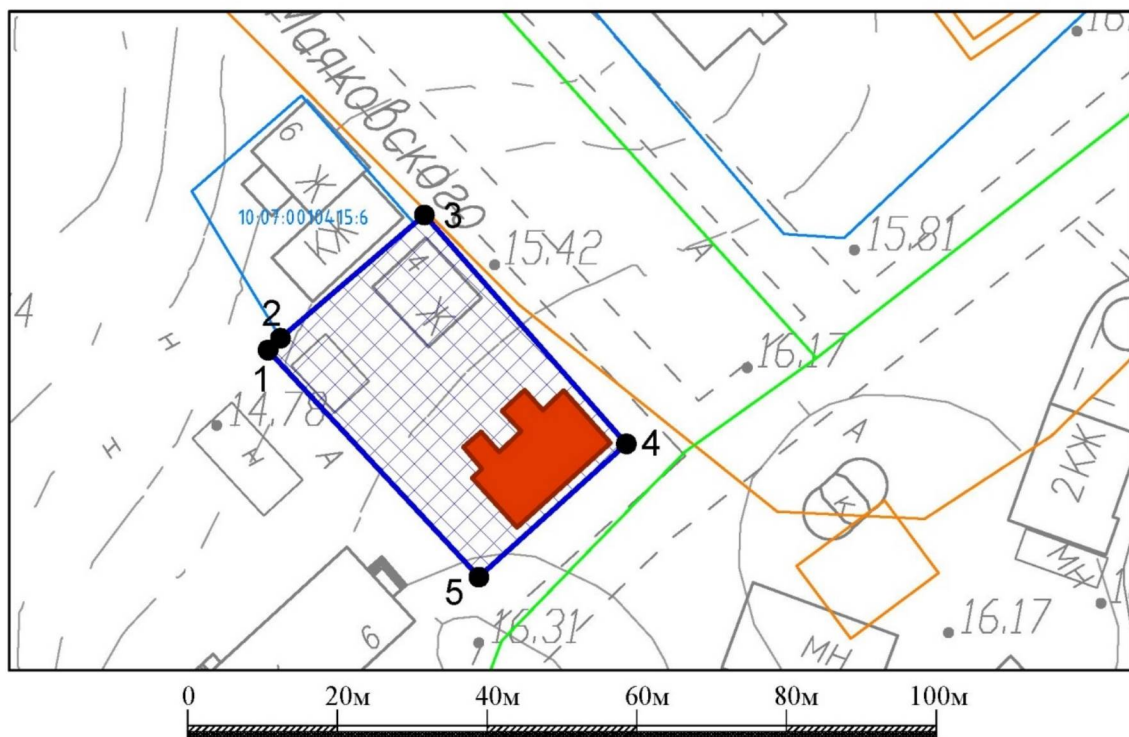
Режим использования территории объекта культурного наследия

В соответствии со статьёй 5.1 Федерального закона от 25 июня 2002 года № 73-ФЗ «Об объектах культурного наследия (памятниках истории и культуры) народов Российской Федерации» в границах территории объекта культурного наследия:







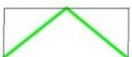
- запрещается строительство объектов капитального строительства и увеличение объемно-пространственных характеристик существующих на территории памятника или ансамбля объектов капитального строительства; проведение земляных, строительных, мелиоративных и иных работ, за исключением работ по сохранению объекта культурного наследия или его отдельных элементов, сохранению историко-градостроительной или природной среды объекта культурного наследия;

- разрешается ведение хозяйственной деятельности, не противоречащей требованиям обеспечения сохранности объекта культурного наследия и позволяющей обеспечить функционирование объекта культурного наследия в современных условиях.

Карта (схема) границ территории объекта культурного наследия



УСЛОВНЫЕ ОБОЗНАЧЕНИЯ

-  Объект культурного наследия регионального значения
-  Граница территории объекта культурного наследия
-  Характерная поворотная точка границы территории объекта культурного наследия, номер точки
-  Границы земельных участков, сведения о которых достаточны для определения их местоположения
-  Номера земельных участков согласно ЕГРН
-  Границы зон с особыми условиями использования территории, сведения о которых содержатся в ЕГРН
-  Границы кадастровых кварталов, сведения о которых содержатся в ЕГРН

**Границы территории объекта культурного наследия регионального значения
«Дом жилой», расположенного по адресу:
Республика Карелия, г. Сортавала, ул. Петрова, д. 6/1 ул. Пушкина**

Описание границ территории объекта культурного наследия

| Сведения об объекте | | |
|---|---|--|
| Территория объекта культурного наследия | | |
| N п/п | Характеристики объекта | Описание характеристик |
| 1 | 2 | 3 |
| 1 | Местоположение объекта | Республика Карелия, г. Сортавала, ул. Петрова, д. 6/1 ул. Пушкина |
| 2 | Площадь объекта +/- величина погрешности определения площади (P +/- Дельта P) | 443 кв.м |
| 3 | Иные характеристики объекта | - |

**Перечень координат поворотных (характерных) точек границ территории
объекта культурного наследия**

| Сведения о местоположении границ объекта культурного наследия | | | | | |
|---|---------------|------------|---|---|--|
| 1. Система координат: МСК-10 | | | | | |
| 2. Сведения о характерных точках границ объекта | | | | | |
| Обозначение характерных точек границ | Координаты, м | | Метод определения координат характерной точки | Средняя квадратическая погрешность положения характерной точки (Mt), м | Описание обозначения точки на местности (при наличии) |
| | X | Y | | | |
| 1 | 2 | 3 | 4 | 5 | 6 |
| 1 | 333027,74 | 1328083,28 | картометричес- кий | 1,0 | - |
| 2 | 333042,96 | 1328099,38 | | | |
| 3 | 333028,33 | 1328113,26 | | | |
| 4 | 333013,34 | 1328097,35 | | | |
| 1 | 333027,74 | 1328083,28 | | | |

| 3. Сведения о характерных точках части (частей) границы объекта | | | | | |
|---|---------------|---|---|--|---|
| Обозначение характерных точек части границы | Координаты, м | | Метод определения координат характерной точки | Средняя квадратическая погрешность положения характерной точки (Mt), м | Описание обозначения точки на местности (при наличии) |
| | X | Y | | | |
| 1 | 2 | 3 | 4 | 5 | 6 |
| - | - | - | - | - | - |

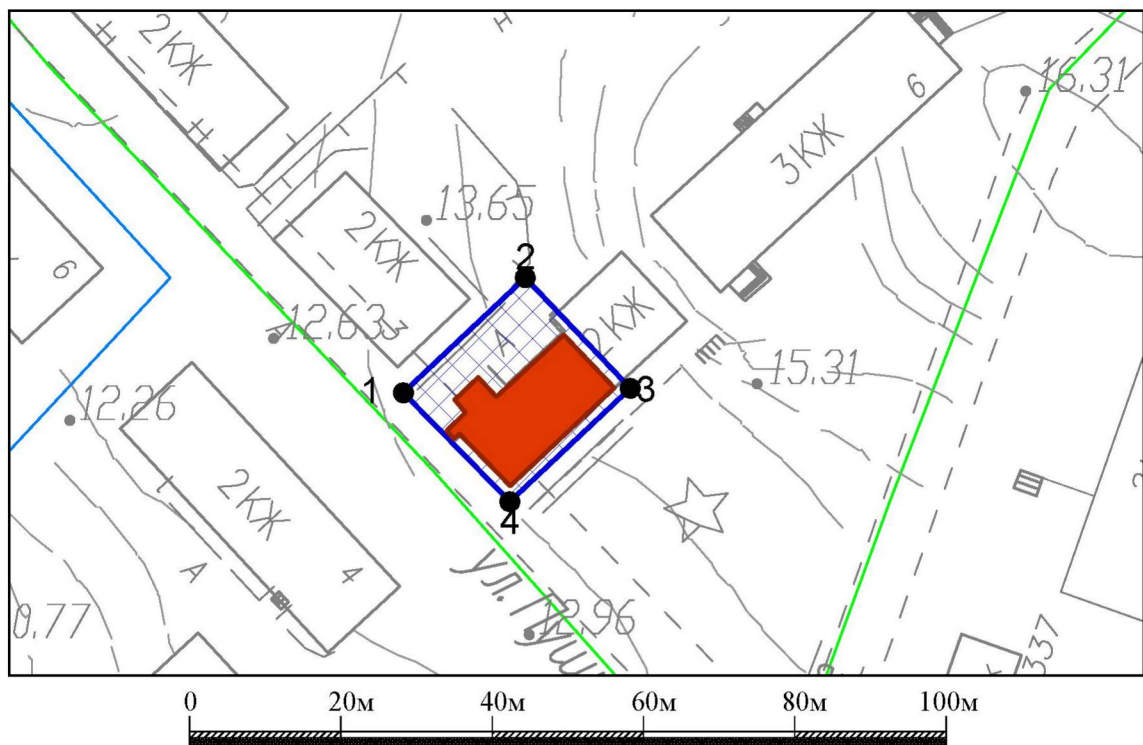
Режим использования территории объекта культурного наследия

В соответствии со статьёй 5.1 Федерального закона от 25 июня 2002 года № 73-ФЗ «Об объектах культурного наследия (памятниках истории и культуры) народов Российской Федерации» в границах территории объекта культурного наследия:

- запрещается строительство объектов капитального строительства и увеличение объемно-пространственных характеристик существующих на территории памятника или ансамбля объектов капитального строительства; проведение земляных, строительных, мелиоративных и иных работ, за исключением работ по сохранению объекта культурного наследия или его отдельных элементов, сохранению историко-градостроительной или природной среды объекта культурного наследия;

- разрешается ведение хозяйственной деятельности, не противоречащей требованиям обеспечения сохранности объекта культурного наследия и позволяющей обеспечить функционирование объекта культурного наследия в современных условиях.

Карта (схема) границ территории объекта культурного наследия



УСЛОВНЫЕ ОБОЗНАЧЕНИЯ



Объект культурного наследия регионального значения



Граница территории объекта культурного наследия



Характерная поворотная точка границы территории объекта культурного наследия, номер точки



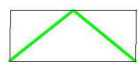
Границы земельных участков, сведения о которых достаточны для определения их местоположения



Номера земельных участков согласно ЕГРН



Границы зон с особыми условиями использования территории, сведения о которых содержатся в ЕГРН



Границы кадастровых кварталов, сведения о которых содержатся в ЕГРН

**Границы территории объекта культурного наследия регионального значения
«Дом жилой», расположенного по адресу:
Республика Карелия, г. Сортавала, ул. Садовая, д. 9**

Описание границ территории объекта культурного наследия

| Сведения об объекте | | |
|---|---|--|
| Территория объекта культурного наследия | | |
| N п/п | Характеристики объекта | Описание характеристик |
| 1 | 2 | 3 |
| 1 | Местоположение объекта | Республика Карелия, г. Сортавала, ул. Садовая, д. 9 |
| 2 | Площадь объекта +/- величина погрешности определения площади (P +/- Дельта P) | 964 кв.м |
| 3 | Иные характеристики объекта | - |

**Перечень координат поворотных (характерных) точек границ территории
объекта культурного наследия**

| Сведения о местоположении границ объекта культурного наследия | | | | | |
|---|---------------|------------|---|---|--|
| 1. Система координат: МСК-10 | | | | | |
| 2. Сведения о характерных точках границ объекта | | | | | |
| Обозначение характерных точек границ | Координаты, м | | Метод определения координат характерной точки | Средняя квадратическая погрешность положения характерной точки (Mt), м | Описание обозначения точки на местности (при наличии) |
| | X | Y | | | |
| 1 | 2 | 3 | 4 | 5 | 6 |
| 1 | 333792,46 | 1329382,36 | картометричес- кий | 1,0 | - |
| 2 | 333767,14 | 1329406,46 | | | |
| 3 | 333747,19 | 1329386,02 | | | |
| 4 | 333765,86 | 1329368,86 | | | |
| 5 | 333767,93 | 1329371,12 | | | |

| 6 | 333775,22 | 1329364,17 | | | |
|--|---------------|------------|---|---|--|
| 1 | 333792,46 | 1329382,36 | | | |
| 3. Сведения о характерных точках части (частей) границы объекта | | | | | |
| Обозначение характерных точек части границы | Координаты, м | | Метод определения координат характерной точки | Средняя квадратическая погрешность положения характерной точки (Mt), м | Описание обозначения точки на местности (при наличии) |
| | X | Y | | | |
| 1 | 2 | 3 | 4 | 5 | 6 |
| - | - | - | - | - | - |

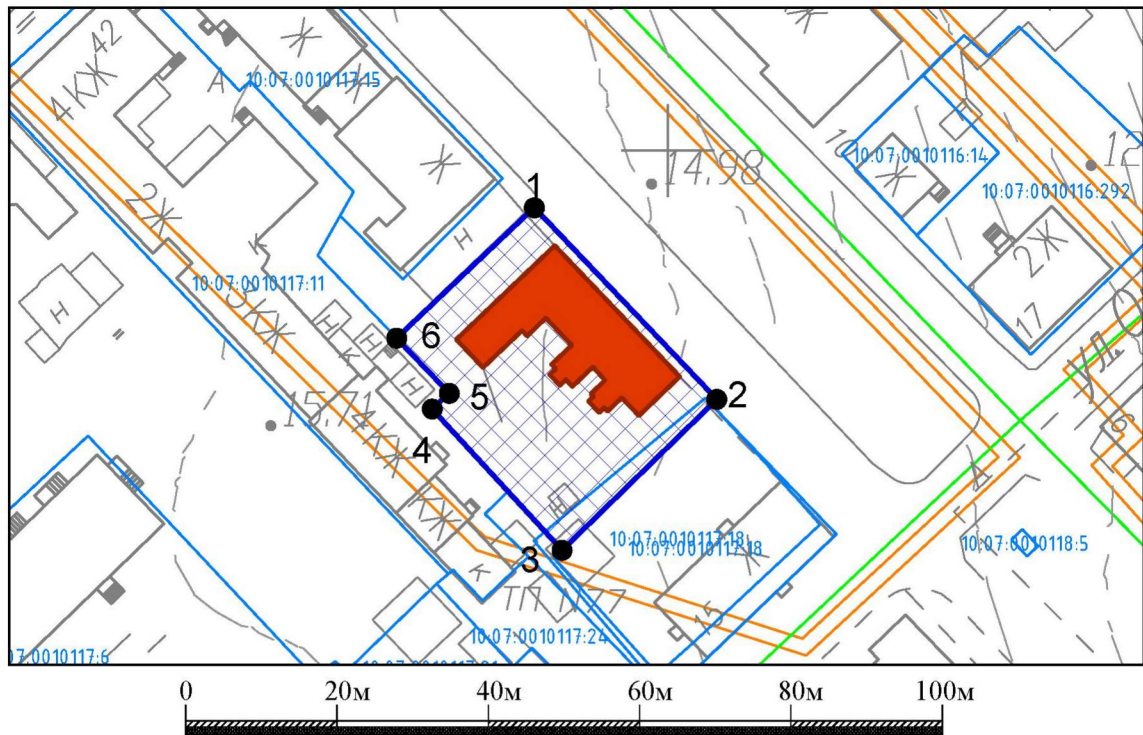
Режим использования территории объекта культурного наследия

В соответствии со статьёй 5.1 Федерального закона от 25 июня 2002 года № 73-ФЗ «Об объектах культурного наследия (памятниках истории и культуры) народов Российской Федерации» в границах территории объекта культурного наследия:







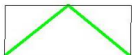
- запрещается строительство объектов капитального строительства и увеличение объемно-пространственных характеристик существующих на территории памятника или ансамбля объектов капитального строительства; проведение земляных, строительных, мелиоративных и иных работ, за исключением работ по сохранению объекта культурного наследия или его отдельных элементов, сохранению историко-градостроительной или природной среды объекта культурного наследия;

- разрешается ведение хозяйственной деятельности, не противоречащей требованиям обеспечения сохранности объекта культурного наследия и позволяющей обеспечить функционирование объекта культурного наследия в современных условиях.

Карта (схема) границ территории объекта культурного наследия



УСЛОВНЫЕ ОБОЗНАЧЕНИЯ

-  Объект культурного наследия регионального значения
-  Граница территории объекта культурного наследия
-  Характерная поворотная точка границы территории объекта культурного наследия, номер точки
-  Границы земельных участков, сведения о которых достаточны для определения их местоположения
-  Номера земельных участков согласно ЕГРН
-  Границы зон с особыми условиями использования территории, сведения о которых содержатся в ЕГРН
-  Границы кадастровых кварталов, сведения о которых содержатся в ЕГРН

**Границы территории объекта культурного наследия регионального значения
«Дом жилой», расположенного по адресу:
Республика Карелия, г. Сортавала, ул. Садовая, д. 11**

Описание границ территории объекта культурного наследия

| Сведения об объекте | | |
|---|---|---|
| Территория объекта культурного наследия | | |
| N п/п | Характеристики объекта | Описание характеристик |
| 1 | 2 | 3 |
| 1 | Местоположение объекта | Республика Карелия, г. Сортавала, ул. Садовая, д. 11 |
| 2 | Площадь объекта +/- величина погрешности определения площади (P +/- Дельта P) | 593 кв.м |
| 3 | Иные характеристики объекта | - |

**Перечень координат поворотных (характерных) точек границ территории
объекта культурного наследия**

| Сведения о местоположении границ объекта культурного наследия | | | | | |
|---|---------------|------------|---|---|--|
| 1. Система координат: МСК-10 | | | | | |
| 2. Сведения о характерных точках границ объекта | | | | | |
| Обозначение характерных точек границ | Координаты, м | | Метод определения координат характерной точки | Средняя квадратическая погрешность положения характерной точки (Mt), м | Описание обозначения точки на местности (при наличии) |
| | X | Y | | | |
| 1 | 2 | 3 | 4 | 5 | 6 |
| 1 | 333812,69 | 1329363,61 | картометричес- кий | 1,0 | - |
| 2 | 333792,46 | 1329382,36 | | | |
| 3 | 333775,22 | 1329364,17 | | | |
| 4 | 333786,15 | 1329353,74 | | | |
| 5 | 333794,55 | 1329358,50 | | | |

| 6 | 333801,50 | 1329351,99 | | | |
|--|---------------|------------|---|---|--|
| 1 | 333812,69 | 1329363,61 | | | |
| 3. Сведения о характерных точках части (частей) границы объекта | | | | | |
| Обозначение характерных точек части границы | Координаты, м | | Метод определения координат характерной точки | Средняя квадратическая погрешность положения характерной точки (Mt), м | Описание обозначения точки на местности (при наличии) |
| | X | Y | | | |
| 1 | 2 | 3 | 4 | 5 | 6 |
| - | - | - | - | - | - |

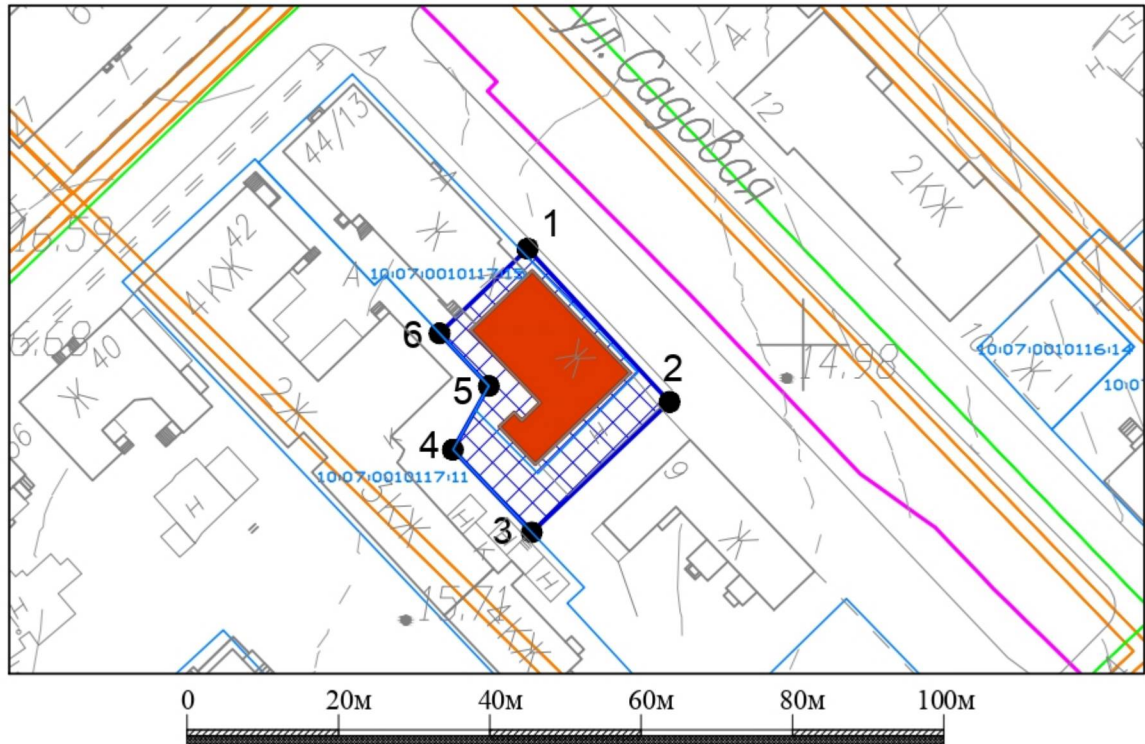
Режим использования территории объекта культурного наследия

В соответствии со статьёй 5.1 Федерального закона от 25 июня 2002 года № 73-ФЗ «Об объектах культурного наследия (памятниках истории и культуры) народов Российской Федерации» в границах территории объекта культурного наследия:

- запрещается строительство объектов капитального строительства и увеличение объемно-пространственных характеристик существующих на территории памятника или ансамбля объектов капитального строительства; проведение земляных, строительных, мелиоративных и иных работ, за исключением работ по сохранению объекта культурного наследия или его отдельных элементов, сохранению историко-градостроительной или природной среды объекта культурного наследия;

- разрешается ведение хозяйственной деятельности, не противоречащей требованиям обеспечения сохранности объекта культурного наследия и позволяющей обеспечить функционирование объекта культурного наследия в современных условиях.

Карта (схема) границ территории объекта культурного наследия



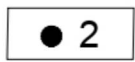
УСЛОВНЫЕ ОБОЗНАЧЕНИЯ



Объект культурного наследия регионального значения



Граница территории объекта культурного наследия



Характерная поворотная точка границы территории объекта культурного наследия, номер точки



Границы земельных участков, сведения о которых достаточны для определения их местоположения



Номера земельных участков согласно ЕГРН



Границы зон с особыми условиями использования территории, сведения о которых содержатся в ЕГРН



Границы кадастровых кварталов, сведения о которых содержатся в ЕГРН

**Границы территории объекта культурного наследия регионального значения
«Дом жилой», расположенного по адресу:
Республика Карелия, г. Сортавала, ул. Садовая, д. 13**

Описание границ территории объекта культурного наследия

| Сведения об объекте | | |
|---|---|---|
| Территория объекта культурного наследия | | |
| N п/п | Характеристики объекта | Описание характеристик |
| 1 | 2 | 3 |
| 1 | Местоположение объекта | Республика Карелия, г. Сортавала, ул. Садовая, д. 13 |
| 2 | Площадь объекта +/- величина погрешности определения площади (P +/- Дельта P) | 572 кв.м |
| 3 | Иные характеристики объекта | - |

**Перечень координат поворотных (характерных) точек границ территории
объекта культурного наследия**

| Сведения о местоположении границ объекта культурного наследия | | | | | |
|---|---------------|------------|---|---|--|
| 1. Система координат: МСК-10 | | | | | |
| 2. Сведения о характерных точках границ объекта | | | | | |
| Обозначение характерных точек границ | Координаты, м | | Метод определения координат характерной точки | Средняя квадратическая погрешность положения характерной точки (Mt), м | Описание обозначения точки на местности (при наличии) |
| | X | Y | | | |
| 1 | 2 | 3 | 4 | 5 | 6 |
| 1 | 333824,29 | 1329327,84 | картометричес- кий | 1,0 | - |
| 2 | 333836,56 | 1329340,62 | | | |
| 3 | 333812,69 | 1329363,61 | | | |
| 4 | 333801,50 | 1329351,99 | | | |
| 5 | 333809,22 | 1329344,79 | | | |

| 6 | 333807,88 | 1329343,40 | | | |
|--|---------------|------------|---|---|--|
| 1 | 333824,29 | 1329327,84 | | | |
| 3. Сведения о характерных точках части (частей) границы объекта | | | | | |
| Обозначение характерных точек части границы | Координаты, м | | Метод определения координат характерной точки | Средняя квадратическая погрешность положения характерной точки (Mt), м | Описание обозначения точки на местности (при наличии) |
| | X | Y | | | |
| 1 | 2 | 3 | 4 | 5 | 6 |
| - | - | - | - | - | - |

Режим использования территории объекта культурного наследия

В соответствии со статьёй 5.1 Федерального закона от 25 июня 2002 года № 73-ФЗ «Об объектах культурного наследия (памятниках истории и культуры) народов Российской Федерации» в границах территории объекта культурного наследия:

- запрещается строительство объектов капитального строительства и увеличение объемно-пространственных характеристик существующих на территории памятника или ансамбля объектов капитального строительства; проведение земляных, строительных, мелиоративных и иных работ, за исключением работ по сохранению объекта культурного наследия или его отдельных элементов, сохранению историко-градостроительной или природной среды объекта культурного наследия;

- разрешается ведение хозяйственной деятельности, не противоречащей требованиям обеспечения сохранности объекта культурного наследия и позволяющей обеспечить функционирование объекта культурного наследия в современных условиях.

Карта (схема) границ территории объекта культурного наследия



УСЛОВНЫЕ ОБОЗНАЧЕНИЯ



Объект культурного наследия регионального значения



Граница территории объекта культурного наследия



Характерная поворотная точка границы территории объекта культурного наследия, номер точки



Границы земельных участков, сведения о которых достаточны для определения их местоположения



Номера земельных участков согласно ЕГРН



Границы зон с особыми условиями использования территории, сведения о которых содержатся в ЕГРН



Границы кадастровых кварталов, сведения о которых содержатся в ЕГРН

**Границы территории объекта культурного наследия регионального значения
«Дом жилой», расположенного по адресу:
Республика Карелия, г. Сортавала, ул. Советская, д. 9**

Описание границ территории объекта культурного наследия

| Сведения об объекте | | |
|---|---|--|
| Территория объекта культурного наследия | | |
| N п/п | Характеристики объекта | Описание характеристик |
| 1 | 2 | 3 |
| 1 | Местоположение объекта | Республика Карелия, г. Сортавала, ул. Советская, д. 9 |
| 2 | Площадь объекта +/- величина погрешности определения площади (P +/- Дельта P) | 2152 кв.м |
| 3 | Иные характеристики объекта | - |

**Перечень координат поворотных (характерных) точек границ территории
объекта культурного наследия**

| Сведения о местоположении границ объекта культурного наследия | | | | | |
|---|---------------|------------|---|--|---|
| 1. Система координат: МСК-10 | | | | | |
| 2. Сведения о характерных точках границ объекта | | | | | |
| Обозначение характерных точек границ | Координаты, м | | Метод определения координат характерной точки | Средняя квадратическая погрешность положения характерной точки (Mt), м | Описание обозначения точки на местности (при наличии) |
| | X | Y | | | |
| 1 | 2 | 3 | 4 | 5 | 6 |
| 1 | 332994,28 | 1328632,16 | картометрический | 1,0 | - |
| 2 | 333030,98 | 1328671,95 | | | |
| 3 | 333011,41 | 1328689,99 | | | |
| 4 | 333012,66 | 1328691,36 | | | |
| 5 | 333009,04 | 1328694,65 | | | |

| | | | | | |
|---|-----------|------------|--|--|--|
| 6 | 333007,78 | 1328693,27 | | | |
| 7 | 333001,70 | 1328698,79 | | | |
| 8 | 332965,20 | 1328658,56 | | | |
| 1 | 332994,28 | 1328632,16 | | | |

3. Сведения о характерных точках части (частей) границы объекта

| Обозначение характерных точек части границы | Координаты, м | | Метод определения координат характерной точки | Средняя квадратическая погрешность положения характерной точки (Mt), м | Описание обозначения точки на местности (при наличии) |
|--|---------------|---|---|---|--|
| | X | Y | | | |
| 1 | 2 | 3 | 4 | 5 | 6 |
| - | - | - | - | - | - |

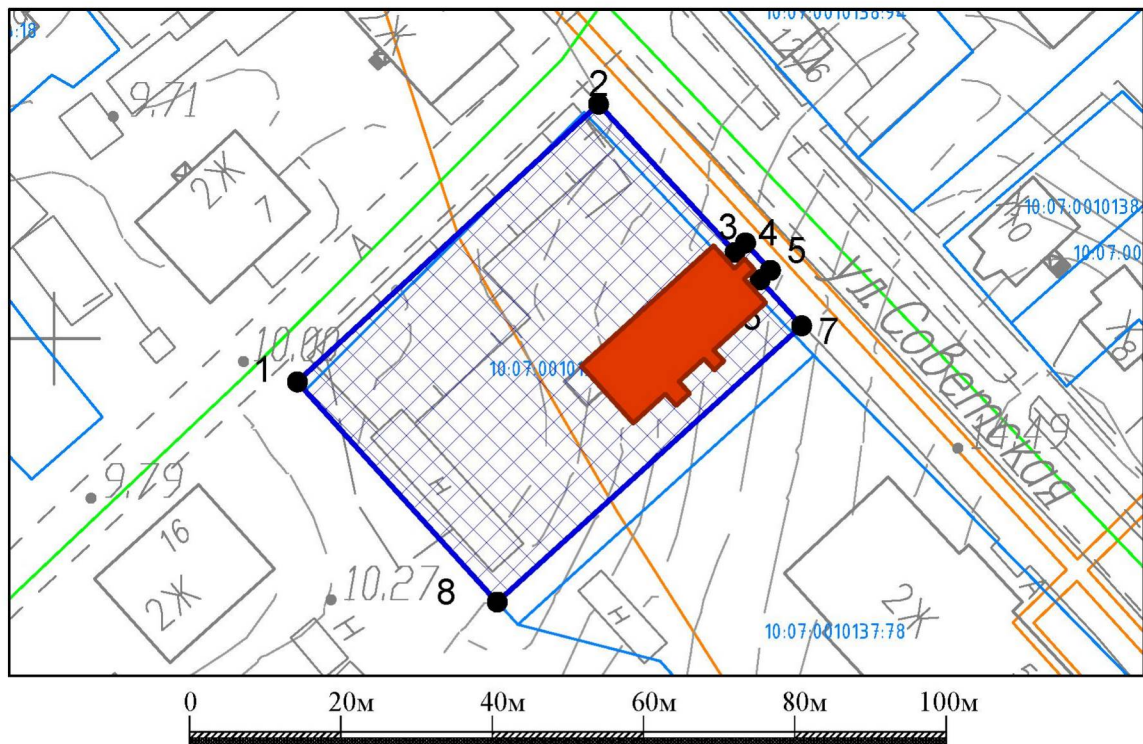
Режим использования территории объекта культурного наследия

В соответствии со статьёй 5.1 Федерального закона от 25 июня 2002 года № 73-ФЗ «Об объектах культурного наследия (памятниках истории и культуры) народов Российской Федерации» в границах территории объекта культурного наследия:

- запрещается строительство объектов капитального строительства и увеличение объемно-пространственных характеристик существующих на территории памятника или ансамбля объектов капитального строительства; проведение земляных, строительных, мелиоративных и иных работ, за исключением работ по сохранению объекта культурного наследия или его отдельных элементов, сохранению историко-градостроительной или природной среды объекта культурного наследия;

- разрешается ведение хозяйственной деятельности, не противоречащей требованиям обеспечения сохранности объекта культурного наследия и позволяющей обеспечить функционирование объекта культурного наследия в современных условиях.


Карта (схема) границ территории объекта культурного наследия



УСЛОВНЫЕ ОБОЗНАЧЕНИЯ



Объект культурного наследия регионального значения



Граница территории объекта культурного наследия



Характерная поворотная точка границы территории объекта культурного наследия, номер точки



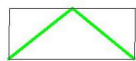
Границы земельных участков, сведения о которых достаточны для определения их местоположения



Номера земельных участков согласно ЕГРН



Границы зон с особыми условиями использования территории, сведения о которых содержатся в ЕГРН



Границы кадастровых кварталов, сведения о которых содержатся в ЕГРН

**Границы территории объекта культурного наследия регионального значения
«Дом жилой», расположенного по адресу:
Республика Карелия, г. Сортавала, ул. Советская, д. 13**

Описание границ территории объекта культурного наследия

| Сведения об объекте | | |
|---|---|---|
| Территория объекта культурного наследия | | |
| N п/п | Характеристики объекта | Описание характеристик |
| 1 | 2 | 3 |
| 1 | Местоположение объекта | Республика Карелия, г. Сортавала, ул. Советская, д. 13 |
| 2 | Площадь объекта +/- величина погрешности определения площади (P +/- Дельта P) | 1090 кв.м |
| 3 | Иные характеристики объекта | - |

**Перечень координат поворотных (характерных) точек границ территории
объекта культурного наследия**

| Сведения о местоположении границ объекта культурного наследия | | | | | |
|---|---------------|------------|---|---|--|
| 1. Система координат: МСК-10 | | | | | |
| 2. Сведения о характерных точках границ объекта | | | | | |
| Обозначение характерных точек границ | Координаты, м | | Метод определения координат характерной точки | Средняя квадратическая погрешность положения характерной точки (Mt), м | Описание обозначения точки на местности (при наличии) |
| | X | Y | | | |
| 1 | 2 | 3 | 4 | 5 | 6 |
| 1 | 333055,02 | 1328595,27 | картометричес- кий | 1,0 | - |
| 2 | 333083,04 | 1328624,01 | | | |
| 3 | 333062,44 | 1328642,71 | | | |
| 4 | 333051,56 | 1328630,99 | | | |
| 5 | 333039,43 | 1328616,24 | | | |

| 6 | 333040,56 | 1328615,23 | | | |
|--|---------------|------------|---|---|--|
| 7 | 333036,43 | 1328610,02 | | | |
| 8 | 333038,20 | 1328608,61 | | | |
| 1 | 333055,02 | 1328595,27 | | | |
| 3. Сведения о характерных точках части (частей) границы объекта | | | | | |
| Обозначение характерных точек части границы | Координаты, м | | Метод определения координат характерной точки | Средняя квадратическая погрешность положения характерной точки (Mt), м | Описание обозначения точки на местности (при наличии) |
| | X | Y | | | |
| 1 | 2 | 3 | 4 | 5 | 6 |
| - | - | - | - | - | - |

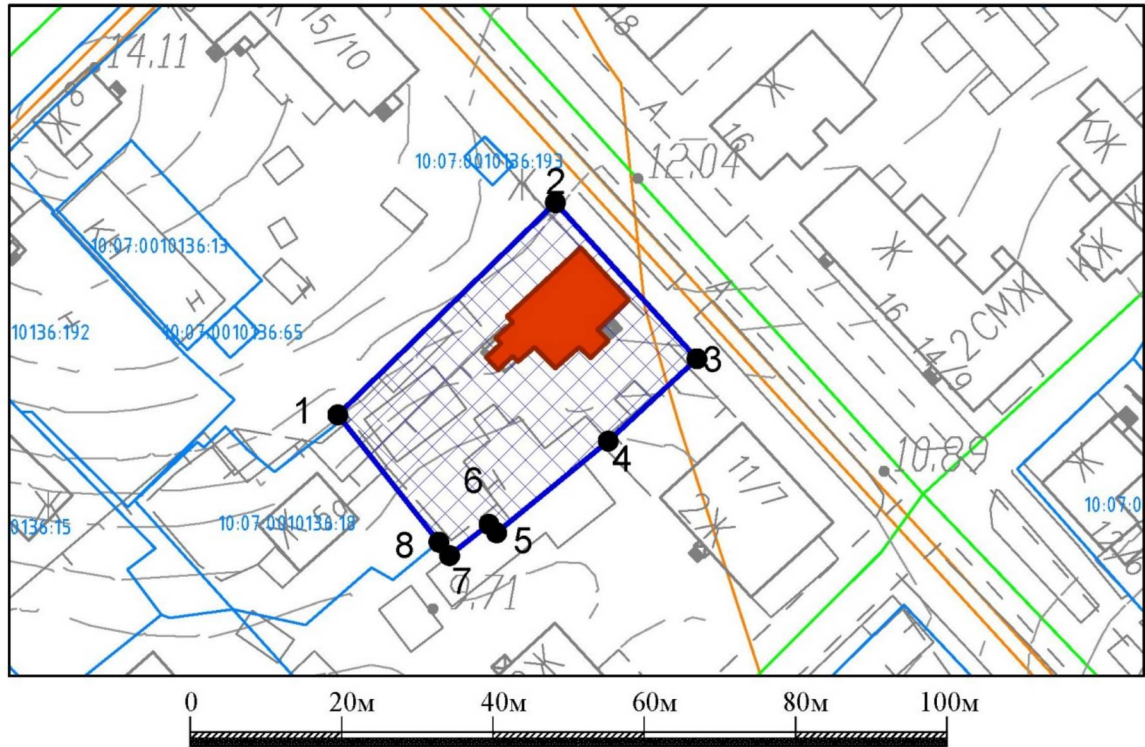
Режим использования территории объекта культурного наследия

В соответствии со статьёй 5.1 Федерального закона от 25 июня 2002 года № 73-ФЗ «Об объектах культурного наследия (памятниках истории и культуры) народов Российской Федерации» в границах территории объекта культурного наследия:

- запрещается строительство объектов капитального строительства и увеличение объемно-пространственных характеристик существующих на территории памятника или ансамбля объектов капитального строительства; проведение земляных, строительных, мелиоративных и иных работ, за исключением работ по сохранению объекта культурного наследия или его отдельных элементов, сохранению историко-градостроительной или природной среды объекта культурного наследия;

- разрешается ведение хозяйственной деятельности, не противоречащей требованиям обеспечения сохранности объекта культурного наследия и позволяющей обеспечить функционирование объекта культурного наследия в современных условиях.

Карта (схема) границ территории объекта культурного наследия



УСЛОВНЫЕ ОБОЗНАЧЕНИЯ



Объект культурного наследия регионального значения



Граница территории объекта культурного наследия



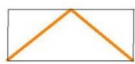
Характерная поворотная точка границы территории объекта культурного наследия, номер точки



Границы земельных участков, сведения о которых достаточны для определения их местоположения



Номера земельных участков согласно ЕГРН



Границы зон с особыми условиями использования территории, сведения о которых содержатся в ЕГРН



Границы кадастровых кварталов, сведения о которых содержатся в ЕГРН

**Границы территории объекта культурного наследия регионального значения
«Дом жилой», расположенного по адресу:
Республика Карелия, г. Сортавала, ул. Советская, д. 14/9 ул. Заводская**

Описание границ территории объекта культурного наследия

| Сведения об объекте | | |
|---|---|--|
| Территория объекта культурного наследия | | |
| N п/п | Характеристики объекта | Описание характеристик |
| 1 | 2 | 3 |
| 1 | Местоположение объекта | Республика Карелия, г. Сортавала, ул. Советская, д. 14/9 ул. Заводская |
| 2 | Площадь объекта +/- величина погрешности определения площади (P +/- Дельта P) | 1592 кв.м |
| 3 | Иные характеристики объекта | - |

**Перечень координат поворотных (характерных) точек границ территории
объекта культурного наследия**

| Сведения о местоположении границ объекта культурного наследия | | | | | |
|---|---------------|------------|---|--|---|
| 1. Система координат: МСК-10 | | | | | |
| 2. Сведения о характерных точках границ объекта | | | | | |
| Обозначение характерных точек границ | Координаты, м | | Метод определения координат характерной точки | Средняя квадратическая погрешность положения характерной точки (Mt), м | Описание обозначения точки на местности (при наличии) |
| | X | Y | | | |
| 1 | 2 | 3 | 4 | 5 | 6 |
| 1 | 333097,98 | 1328675,06 | картометрический | 1,0 | - |
| 2 | 333091,93 | 1328680,67 | | | |
| 3 | 333106,54 | 1328697,28 | | | |
| 4 | 333087,12 | 1328715,72 | | | |
| 5 | 333052,95 | 1328678,72 | | | |

| 6 | 333079,16 | 1328654,69 | | | |
|--|---------------|------------|---|---|--|
| 1 | 333097,98 | 1328675,06 | | | |
| 3. Сведения о характерных точках части (частей) границы объекта | | | | | |
| Обозначение характерных точек части границы | Координаты, м | | Метод определения координат характерной точки | Средняя квадратическая погрешность положения характерной точки (Mt), м | Описание обозначения точки на местности (при наличии) |
| | X | Y | | | |
| 1 | 2 | 3 | 4 | 5 | 6 |
| - | - | - | - | - | - |

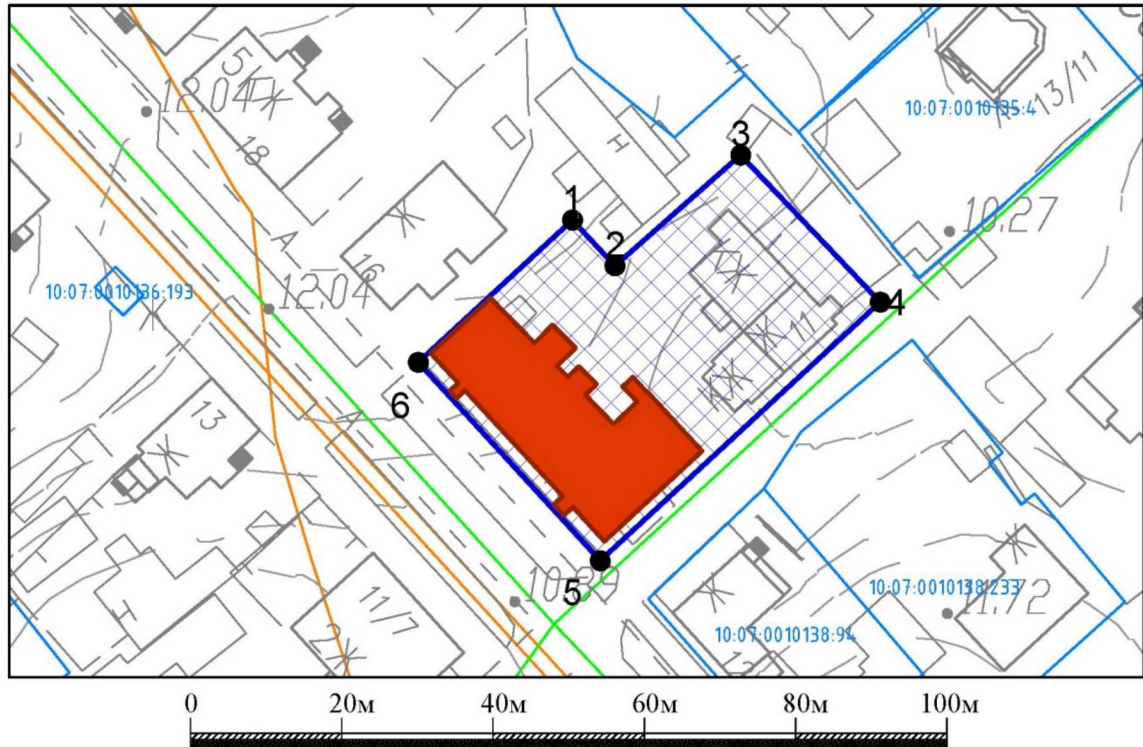
Режим использования территории объекта культурного наследия

В соответствии со статьёй 5.1 Федерального закона от 25 июня 2002 года № 73-ФЗ «Об объектах культурного наследия (памятниках истории и культуры) народов Российской Федерации» в границах территории объекта культурного наследия:

- запрещается строительство объектов капитального строительства и увеличение объемно-пространственных характеристик существующих на территории памятника или ансамбля объектов капитального строительства; проведение земляных, строительных, мелиоративных и иных работ, за исключением работ по сохранению объекта культурного наследия или его отдельных элементов, сохранению историко-градостроительной или природной среды объекта культурного наследия;

- разрешается ведение хозяйственной деятельности, не противоречащей требованиям обеспечения сохранности объекта культурного наследия и позволяющей обеспечить функционирование объекта культурного наследия в современных условиях.

Карта (схема) границ территории объекта культурного наследия



УСЛОВНЫЕ ОБОЗНАЧЕНИЯ



Объект культурного наследия регионального значения



Граница территории объекта культурного наследия



Характерная поворотная точка границы территории объекта культурного наследия, номер точки



Границы земельных участков, сведения о которых достаточны для определения их местоположения



Номера земельных участков согласно ЕГРН



Границы зон с особыми условиями использования территории, сведения о которых содержатся в ЕГРН



Границы кадастровых кварталов, сведения о которых содержатся в ЕГРН