



УПРАВЛЕНИЕ ПО ОХРАНЕ ОБЪЕКТОВ КУЛЬТУРНОГО НАСЛЕДИЯ
РЕСПУБЛИКИ КАРЕЛИЯ

ПРИКАЗ

№ 341/УОКН-П

г. Петрозаводск

от 12.12.2023

Об утверждении границ территорий объектов культурного наследия

В соответствии с Федеральным законом от 25 июня 2002 года № 73-ФЗ «Об объектах культурного наследия (памятниках истории и культуры) народов Российской Федерации», Законом Республики Карелия от 06 июня 2005 года № 883-ЗРК «Об объектах культурного наследия (памятниках истории и культуры) народов Российской Федерации в Республике Карелия», Положением об Управлении по охране объектов культурного наследия Республики Карелия, утвержденным постановлением Правительства Республики Карелия от 14 апреля 2017 года № 123-П, в целях обеспечения сохранности объектов культурного наследия,

ПРИКАЗЫВАЮ:

1. Утвердить границы территории и режим использования территории объекта культурного наследия регионального значения «Дом жилой», расположенного по адресу: Республика Карелия, г. Сортавала, ул. Советская, д. 18 (Постановление Председателя Правительства Республики Карелия от 25 мая 1998 года № 333 «О включении отдельных объектов в государственный список недвижимых памятников истории и культуры Республики Карелия местного значения») согласно приложению № 1.

2. Утвердить границы территории и режим использования территории объекта культурного наследия регионального значения «Дом жилой»,

расположенного по адресу: Республика Карелия, г. Сортавала, ул. Советская, д. 21/10 ул. Ладожская (Постановление Председателя Правительства Республики Карелия от 25 мая 1998 года № 333 «О включении отдельных объектов в государственный список недвижимых памятников истории и культуры Республики Карелия местного значения») согласно приложению № 2.

3. Утвердить границы территории и режим использования территории объекта культурного наследия регионального значения «Дом жилой», расположенного по адресу: Республика Карелия, г. Сортавала, ул. Советская, д. 26/7 ул. Ладожская (Постановление Председателя Правительства Республики Карелия от 25 мая 1998 года № 333 «О включении отдельных объектов в государственный список недвижимых памятников истории и культуры Республики Карелия местного значения») согласно приложению № 3.

4. Утвердить границы территории и режим использования территории объекта культурного наследия регионального значения «Дом жилой», расположенного по адресу: Республика Карелия, г. Сортавала, ул. Советская, д. 28 (Постановление Председателя Правительства Республики Карелия от 25 мая 1998 года № 333 «О включении отдельных объектов в государственный список недвижимых памятников истории и культуры Республики Карелия местного значения») согласно приложению № 4.

5. Утвердить границы территории и режим использования территории объекта культурного наследия регионального значения «Дом жилой», расположенного по адресу: Республика Карелия, г. Сортавала, ул. Советская, д. 32 (Постановление Председателя Правительства Республики Карелия от 25 мая 1998 года № 333 «О включении отдельных объектов в государственный список недвижимых памятников истории и культуры Республики Карелия местного значения») согласно приложению № 5.

6. Утвердить границы территории и режим использования территории объекта культурного наследия регионального значения «Дом жилой», расположенного по адресу: Республика Карелия, г. Сортавала, ул. Советских космонавтов, д. 21/5 пер. Пионерский (Постановление Председателя Правительства Республики Карелия от 25 мая 1998 года № 333 «О включении отдельных объектов в государственный список недвижимых памятников истории и культуры Республики Карелия местного значения») согласно приложению № 6.

7. Утвердить границы территории и режим использования территории объекта культурного наследия регионального значения «Дом жилой», расположенного по адресу: Республика Карелия, г. Сортавала, ул. 40 лет ВЛКСМ, д. 2/5 пер. Базарный (Постановление Председателя Правительства

Республики Карелия от 25 мая 1998 года № 333 «О включении отдельных объектов в государственный список недвижимых памятников истории и культуры Республики Карелия местного значения») согласно приложению № 7.

8. Утвердить границы территории и режим использования территории объекта культурного наследия регионального значения «Дом жилой», расположенного по адресу: Республика Карелия, г. Сортавала, ул. 40 лет ВЛКСМ, д. 4 (Постановление Председателя Правительства Республики Карелия от 25 мая 1998 года № 333 «О включении отдельных объектов в государственный список недвижимых памятников истории и культуры Республики Карелия местного значения») согласно приложению № 8.

9. Утвердить границы территории и режим использования территории объекта культурного наследия регионального значения «Дом жилой, 1890 г., 1930-е гг.», расположенного по адресу: Республика Карелия, г. Сортавала, ул. Гагарина, д. 5 (Распоряжение Правительства Республики Карелия от 12 января 2015 года № 4р-П) согласно приложению № 9.

10. Утвердить границы территории и режим использования территории объекта культурного наследия регионального значения «Береговой амбар (Ranta-aitta)», 1907–1909 гг.», расположенного по адресу: Республика Карелия, г. Сортавала, ул. Чкалова, д. 1 (Распоряжение Правительства Республики Карелия от 12 января 2015 года № 5р-П) согласно приложению № 10.

Начальник Управления

В.К. Гуртова

ДОКУМЕНТ ПОДПИСАН
ЭЛЕКТРОННОЙ ПОДПИСЬЮ

Сертификат 365C9488C6E2ECEA4FAE926A0972DDA7
Владелец Гуртова Виктория Константиновна
Действителен с 23.11.2022 по 16.02.2024

**Границы территории объекта культурного наследия регионального значения
«Дом жилой», расположенного по адресу: Республика Карелия, г. Сортавала,
ул. Советская, д. 18**

Описание границ территории объекта культурного наследия

Сведения об объекте		
Территория объекта культурного наследия		
N п/п	Характеристики объекта	Описание характеристик
1	2	3
1	Местоположение объекта	Республика Карелия, г. Сортавала, ул. Советская, д. 18
2	Площадь объекта +/- величина погрешности определения площади (P +/- Дельта P)	1340 кв.м
3	Иные характеристики объекта	-

**Перечень координат поворотных (характерных) точек границ территории
объекта культурного наследия**

Сведения о местоположении границ объекта культурного наследия					
1. Система координат: МСК-10					
2. Сведения о характерных точках границ объекта					
Обозначение характерных точек границ	Координаты, м		Метод определения координат характерной точки	Средняя квадратическая погрешность положения характерной точки (Mt), м	Описание обозначения точки на местности (при наличии)
	X	Y			
1	2	3	4	5	6
1	333150,37	1328655,67	картометрический	1,0	-
2	333138,92	1328666,54			
3	333127,45	1328671,90			
4	333096,72	1328639,15			
5	333117,54	1328620,07			

1	333150,37	1328655,67			
3. Сведения о характерных точках части (частей) границы объекта					
Обозначение характерных точек части границы	Координаты, м		Метод определения координат характерной точки	Средняя квадратическая погрешность положения характерной точки (Mt), м	Описание обозначения точки на местности (при наличии)
	X	Y			
1	2	3	4	5	6
-	-	-	-	-	-

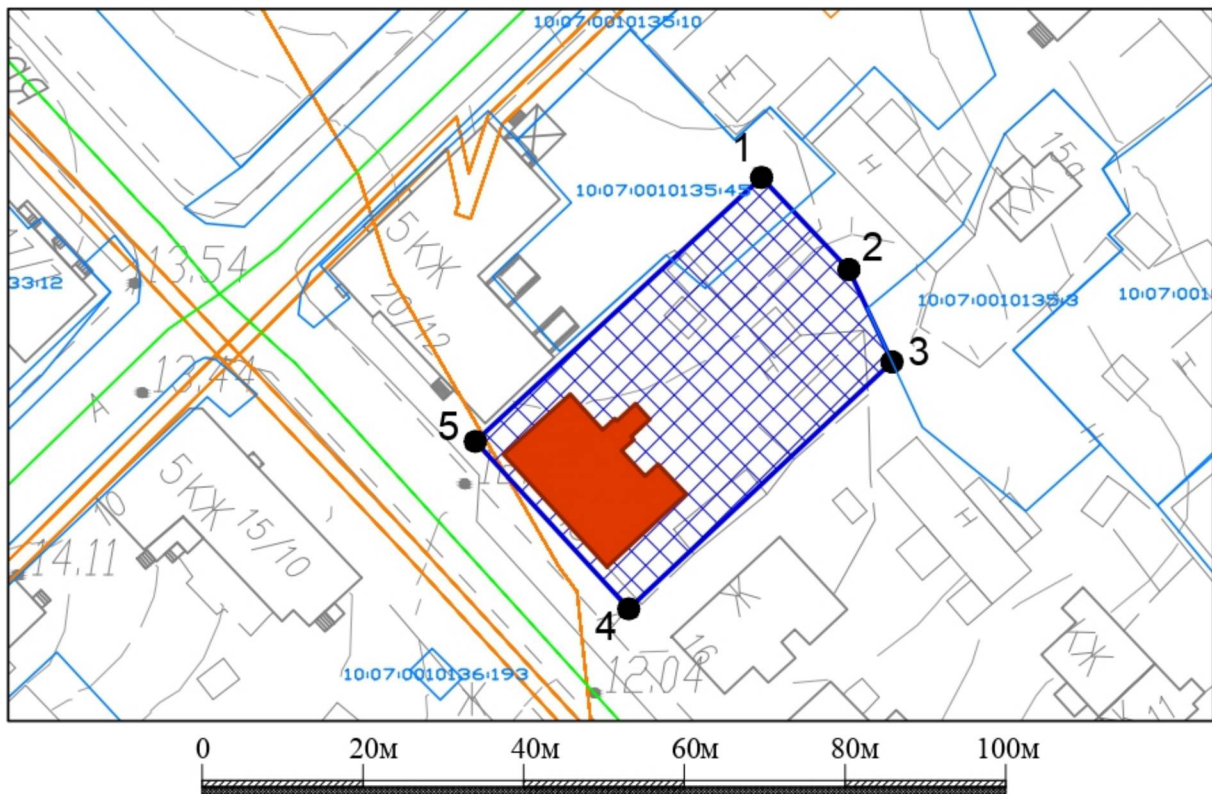
Режим использования территории объекта культурного наследия

В соответствии со статьёй 5.1 Федерального закона от 25 июня 2002 года № 73-ФЗ «Об объектах культурного наследия (памятниках истории и культуры) народов Российской Федерации» в границах территории объекта культурного наследия:








- запрещается строительство объектов капитального строительства и увеличение объемно-пространственных характеристик существующих на территории памятника или ансамбля объектов капитального строительства; проведение земляных, строительных, мелиоративных и иных работ, за исключением работ по сохранению объекта культурного наследия или его отдельных элементов, сохранению историко-градостроительной или природной среды объекта культурного наследия;

- разрешается ведение хозяйственной деятельности, не противоречащей требованиям обеспечения сохранности объекта культурного наследия и позволяющей обеспечить функционирование объекта культурного наследия в современных условиях.

Карта (схема) границ территории объекта культурного наследия



УСЛОВНЫЕ ОБОЗНАЧЕНИЯ

-  Объект культурного наследия регионального значения
-  Граница территории объекта культурного наследия
-  Характерная поворотная точка границы территории объекта культурного наследия, номер точки
-  Границы земельных участков, сведения о которых достаточны для определения их местоположения
-  Номера земельных участков согласно ЕГРН
-  Границы зон с особыми условиями использования территории, сведения о которых содержатся в ЕГРН
-  Границы кадастровых кварталов, сведения о которых содержатся в ЕГРН

**Границы территории объекта культурного наследия регионального значения
«Дом жилой», расположенного по адресу: Республика Карелия, г. Сортавала,
ул. Советская, д. 21/10 ул. Ладожская**

Описание границ территории объекта культурного наследия

Сведения об объекте		
Территория объекта культурного наследия		
N п/п	Характеристики объекта	Описание характеристик
1	2	3
1	Местоположение объекта	Республика Карелия, г. Сортавала, ул. Советская, д. 21/10 ул. Ладожская
2	Площадь объекта +/- величина погрешности определения площади (P +/- Дельта P)	2265 кв.м
3	Иные характеристики объекта	-

**Перечень координат поворотных (характерных) точек границ территории
объекта культурного наследия**

Сведения о местоположении границ объекта культурного наследия					
1. Система координат: МСК-10					
2. Сведения о характерных точках границ объекта					
Обозначение характерных точек границ	Координаты, м		Метод определения координат характерной точки	Средняя квадратическая погрешность положения характерной точки (Mt), м	Описание обозначения точки на местности (при наличии)
	X	Y			
1	2	3	4	5	6
1	333191,33	1328455,82	картометричес- кий	1,0	-
2	333224,96	1328491,94			
3	333191,85	1328523,13			
4	333164,46	1328494,93			
5	333157,63	1328487,90			

6	333163,87	1328481,95			
1	333191,33	1328455,82			
3. Сведения о характерных точках части (частей) границы объекта					
Обозначение характерных точек части границы	Координаты, м		Метод определения координат характерной точки	Средняя квадратическая погрешность положения характерной точки (Mt), м	Описание обозначения точки на местности (при наличии)
	X	Y			
1	2	3	4	5	6
-	-	-	-	-	-

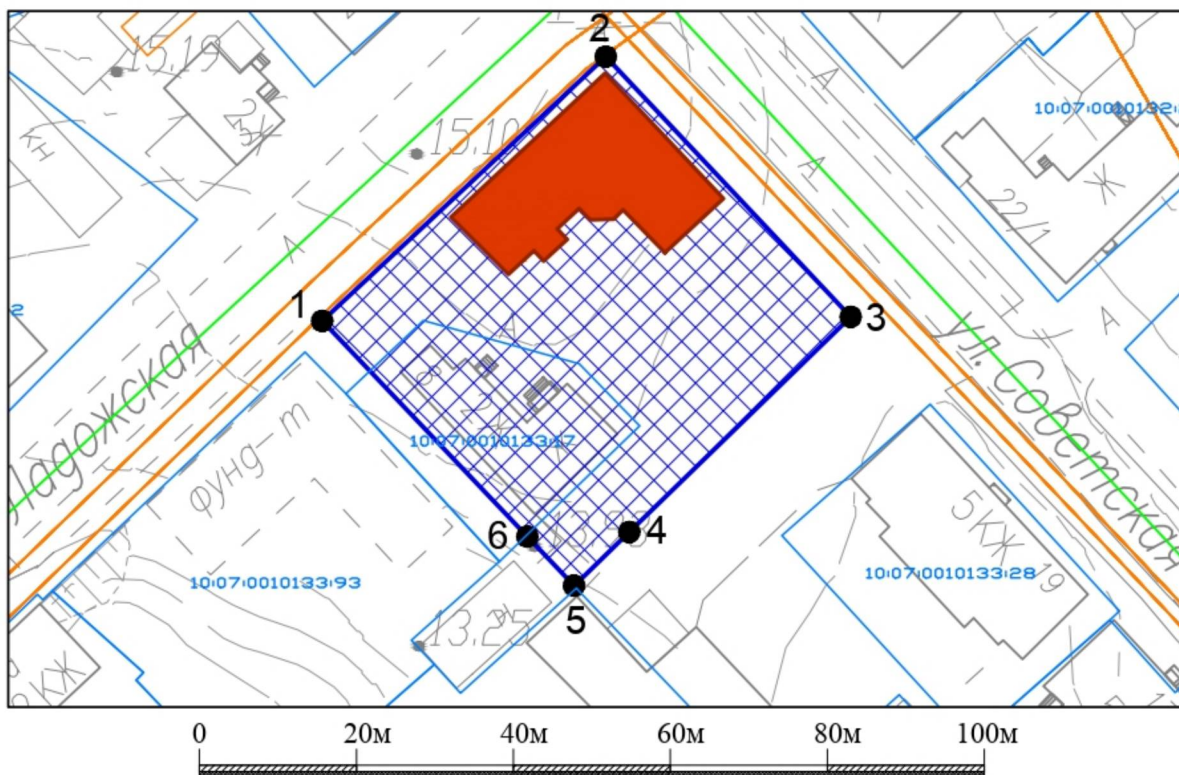
Режим использования территории объекта культурного наследия

В соответствии со статьёй 5.1 Федерального закона от 25 июня 2002 года № 73-ФЗ «Об объектах культурного наследия (памятниках истории и культуры) народов Российской Федерации» в границах территории объекта культурного наследия:

- запрещается строительство объектов капитального строительства и увеличение объемно-пространственных характеристик существующих на территории памятника или ансамбля объектов капитального строительства; проведение земляных, строительных, мелиоративных и иных работ, за исключением работ по сохранению объекта культурного наследия или его отдельных элементов, сохранению историко-градостроительной или природной среды объекта культурного наследия;

- разрешается ведение хозяйственной деятельности, не противоречащей требованиям обеспечения сохранности объекта культурного наследия и позволяющей обеспечить функционирование объекта культурного наследия в современных условиях.

Карта (схема) границ территории объекта культурного наследия



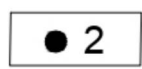
УСЛОВНЫЕ ОБОЗНАЧЕНИЯ



Объект культурного наследия регионального значения



Граница территории объекта культурного наследия



Характерная поворотная точка границы территории объекта культурного наследия, номер точки



Границы земельных участков, сведения о которых достаточны для определения их местоположения



Номера земельных участков согласно ЕГРН



Границы зон с особыми условиями использования территории, сведения о которых содержатся в ЕГРН



Границы кадастровых кварталов, сведения о которых содержатся в ЕГРН

**Границы территории объекта культурного наследия регионального значения
«Дом жилой», расположенного по адресу:
Республика Карелия, г. Сортавала, ул. Советская, д. 26/7 ул. Ладожская**

Описание границ территории объекта культурного наследия

Сведения об объекте		
Территория объекта культурного наследия		
N п/п	Характеристики объекта	Описание характеристик
1	2	3
1	Местоположение объекта	Республика Карелия, г. Сортавала, ул. Советская, д. 26/7 ул. Ладожская
2	Площадь объекта +/- величина погрешности определения площади (P +/- Дельта P)	1354 кв.м
3	Иные характеристики объекта	-

**Перечень координат поворотных (характерных) точек границ территории
объекта культурного наследия**

Сведения о местоположении границ объекта культурного наследия					
1. Система координат: МСК-10					
2. Сведения о характерных точках границ объекта					
Обозначение характерных точек границ	Координаты, м		Метод определения координат характерной точки	Средняя квадратическая погрешность положения характерной точки (Mt), м	Описание обозначения точки на местности (при наличии)
	X	Y			
1	2	3	4	5	6
1	333267,18	1328479,30	картометрический	1,0	-
2	333299,98	1328514,32			
3	333280,69	1328532,53			
4	333279,45	1328533,70			
5	333246,69	1328498,71			

1	333267,18	1328479,30			
3. Сведения о характерных точках части (частей) границы объекта					
Обозначение характерных точек части границы	Координаты, м		Метод определения координат характерной точки	Средняя квадратическая погрешность положения характерной точки (Mt), м	Описание обозначения точки на местности (при наличии)
	X	Y			
1	2	3	4	5	6
-	-	-	-	-	-

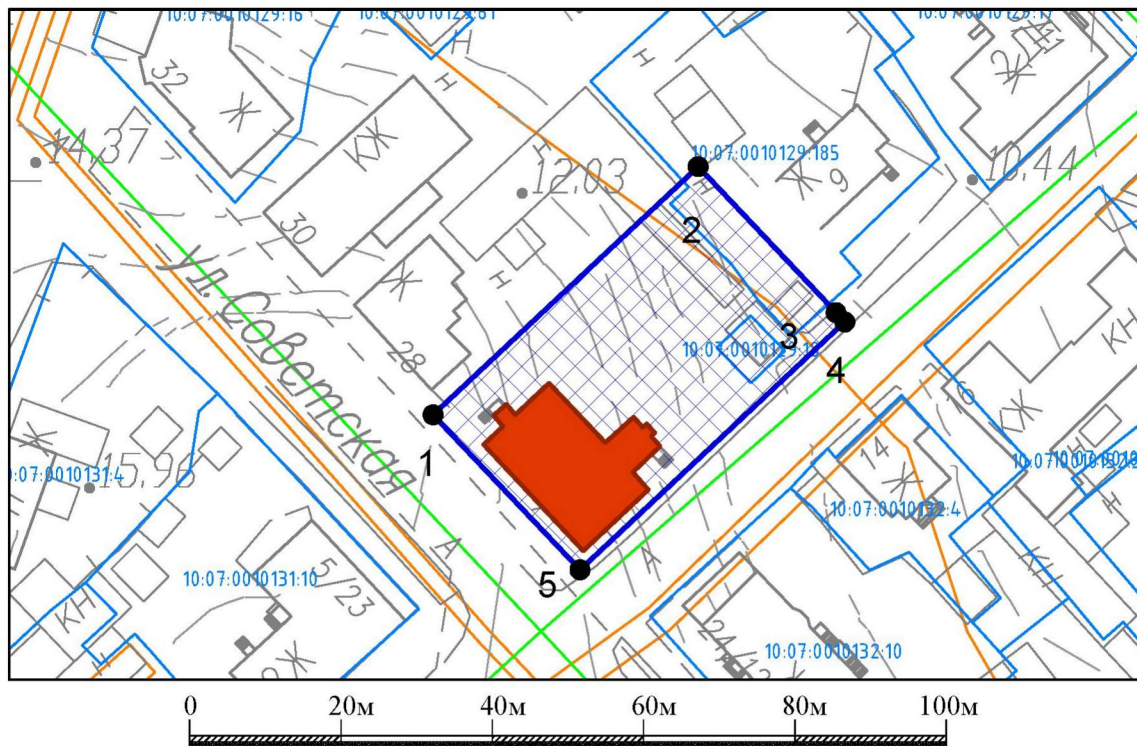
Режим использования территории объекта культурного наследия

В соответствии со статьёй 5.1 Федерального закона от 25 июня 2002 года № 73-ФЗ «Об объектах культурного наследия (памятниках истории и культуры) народов Российской Федерации» в границах территории объекта культурного наследия:








- запрещается строительство объектов капитального строительства и увеличение объемно-пространственных характеристик существующих на территории памятника или ансамбля объектов капитального строительства; проведение земляных, строительных, мелиоративных и иных работ, за исключением работ по сохранению объекта культурного наследия или его отдельных элементов, сохранению историко-градостроительной или природной среды объекта культурного наследия;

- разрешается ведение хозяйственной деятельности, не противоречащей требованиям обеспечения сохранности объекта культурного наследия и позволяющей обеспечить функционирование объекта культурного наследия в современных условиях.

Карта (схема) границ территории объекта культурного наследия



УСЛОВНЫЕ ОБОЗНАЧЕНИЯ

-  Объект культурного наследия регионального значения
-  Граница территории объекта культурного наследия
-  Характерная поворотная точка границы территории объекта культурного наследия, номер точки
-  Границы земельных участков, сведения о которых достаточны для определения их местоположения
-  Номера земельных участков согласно ЕГРН
-  Границы зон с особыми условиями использования территории, сведения о которых содержатся в ЕГРН
-  Границы кадастровых кварталов, сведения о которых содержатся в ЕГРН

**Границы территории объекта культурного наследия регионального значения
«Дом жилой», расположенного по адресу:
Республика Карелия, г. Сортавала, ул. Советская, д. 28**

Описание границ территории объекта культурного наследия

Сведения об объекте		
Территория объекта культурного наследия		
N п/п	Характеристики объекта	Описание характеристик
1	2	3
1	Местоположение объекта	Республика Карелия, г. Сортавала, ул. Советская, д. 28
2	Площадь объекта +/- величина погрешности определения площади (P +/- Дельта P)	976 кв.м
3	Иные характеристики объекта	-

**Перечень координат поворотных (характерных) точек границ территории
объекта культурного наследия**

Сведения о местоположении границ объекта культурного наследия					
1. Система координат: МСК-10					
2. Сведения о характерных точках границ объекта					
Обозначение характерных точек границ	Координаты, м		Метод определения координат характерной точки	Средняя квадратическая погрешность положения характерной точки (Mt), м	Описание обозначения точки на местности (при наличии)
	X	Y			
1	2	3	4	5	6
1	333282,16	1328465,11	картометричес- кий	1,0	-
2	333314,55	1328500,57			
3	333308,38	1328506,40			
4	333299,98	1328514,32			
5	333267,18	1328479,30			

1	333282,16	1328465,11			
3. Сведения о характерных точках части (частей) границы объекта					
Обозначение характерных точек части границы	Координаты, м		Метод определения координат характерной точки	Средняя квадратическая погрешность положения характерной точки (Mt), м	Описание обозначения точки на местности (при наличии)
	X	Y			
1	2	3	4	5	6
-	-	-	-	-	-

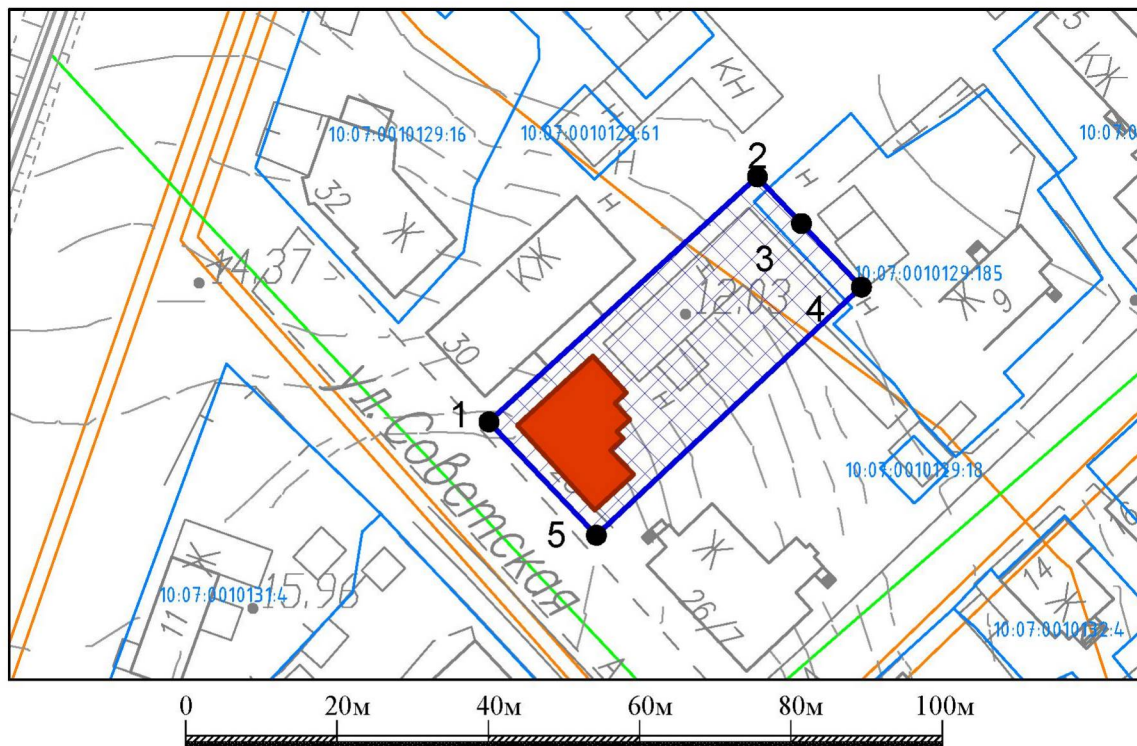
Режим использования территории объекта культурного наследия

В соответствии со статьёй 5.1 Федерального закона от 25 июня 2002 года № 73-ФЗ «Об объектах культурного наследия (памятниках истории и культуры) народов Российской Федерации» в границах территории объекта культурного наследия:

- запрещается строительство объектов капитального строительства и увеличение объемно-пространственных характеристик существующих на территории памятника или ансамбля объектов капитального строительства; проведение земляных, строительных, мелиоративных и иных работ, за исключением работ по сохранению объекта культурного наследия или его отдельных элементов, сохранению историко-градостроительной или природной среды объекта культурного наследия;

- разрешается ведение хозяйственной деятельности, не противоречащей требованиям обеспечения сохранности объекта культурного наследия и позволяющей обеспечить функционирование объекта культурного наследия в современных условиях.

Карта (схема) границ территории объекта культурного наследия



УСЛОВНЫЕ ОБОЗНАЧЕНИЯ



Объект культурного наследия регионального значения



Граница территории объекта культурного наследия



Характерная поворотная точка границы территории объекта культурного наследия, номер точки




Границы земельных участков, сведения о которых достаточны для определения их местоположения



Номера земельных участков согласно ЕГРН



Границы зон с особыми условиями использования территории, сведения о которых содержатся в ЕГРН



Границы кадастровых кварталов, сведения о которых содержатся в ЕГРН

**Границы территории объекта культурного наследия регионального значения
«Дом жилой», расположенного по адресу:
Республика Карелия, г. Сортавала, ул. Советская, д. 32**

Описание границ территории объекта культурного наследия

Сведения об объекте		
Территория объекта культурного наследия		
N п/п	Характеристики объекта	Описание характеристик
1	2	3
1	Местоположение объекта	Республика Карелия, г. Сортавала, ул. Советская, д. 32
2	Площадь объекта +/- величина погрешности определения площади (P +/- Дельта P)	885 кв.м
3	Иные характеристики объекта	-

**Перечень координат поворотных (характерных) точек границ территории
объекта культурного наследия**

Сведения о местоположении границ объекта культурного наследия					
1. Система координат: МСК-10					
2. Сведения о характерных точках границ объекта					
Обозначение характерных точек границ	Координаты, м		Метод определения координат характерной точки	Средняя квадратическая погрешность положения характерной точки (Mt), м	Описание обозначения точки на местности (при наличии)
	X	Y			
1	2	3	4	5	6
1	333344,91	1328449,94	картометричес- кий	1,0	-
2	333318,58	1328473,92			
3	333307,97	1328462,32			
4	333304,66	1328461,77			
5	333295,24	1328453,15			

6	333311,82	1328438,18			
1	333344,91	1328449,94			
3. Сведения о характерных точках части (частей) границы объекта					
Обозначение характерных точек части границы	Координаты, м		Метод определения координат характерной точки	Средняя квадратическая погрешность положения характерной точки (Mt), м	Описание обозначения точки на местности (при наличии)
	X	Y			
1	2	3	4	5	6
-	-	-	-	-	-

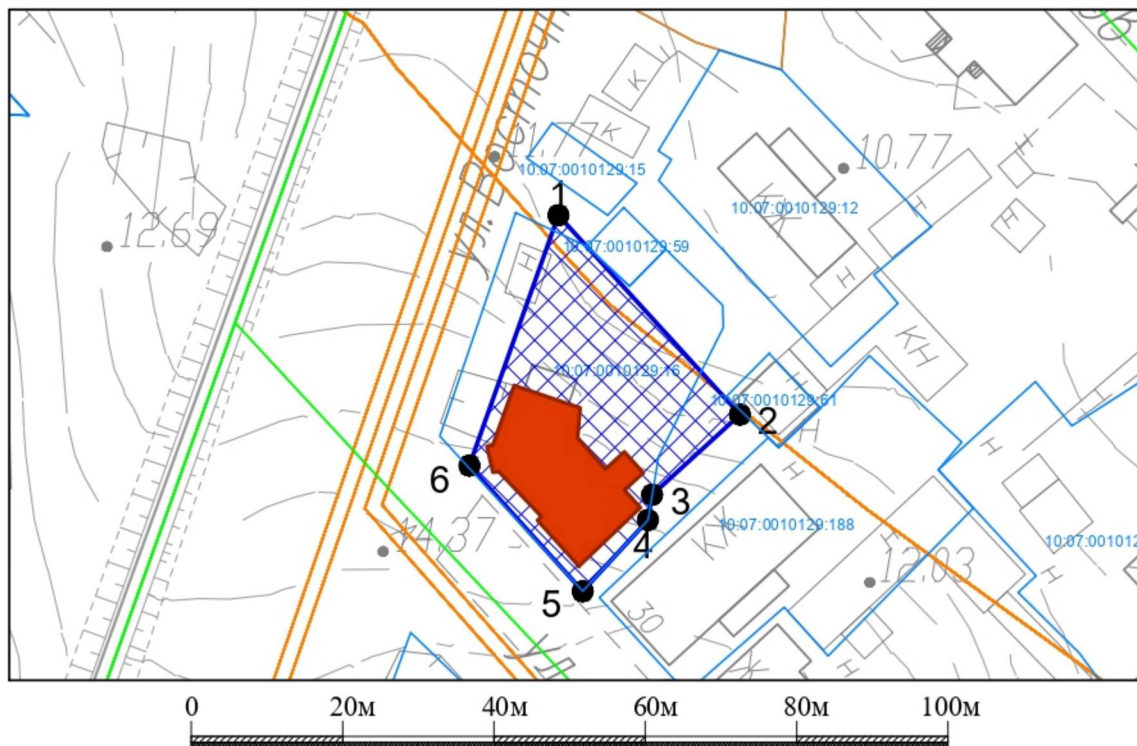
Режим использования территории объекта культурного наследия

В соответствии со статьёй 5.1 Федерального закона от 25 июня 2002 года № 73-ФЗ «Об объектах культурного наследия (памятниках истории и культуры) народов Российской Федерации» в границах территории объекта культурного наследия:

- запрещается строительство объектов капитального строительства и увеличение объемно-пространственных характеристик существующих на территории памятника или ансамбля объектов капитального строительства; проведение земляных, строительных, мелиоративных и иных работ, за исключением работ по сохранению объекта культурного наследия или его отдельных элементов, сохранению историко-градостроительной или природной среды объекта культурного наследия;

- разрешается ведение хозяйственной деятельности, не противоречащей требованиям обеспечения сохранности объекта культурного наследия и позволяющей обеспечить функционирование объекта культурного наследия в современных условиях.

Карта (схема) границ территории объекта культурного наследия



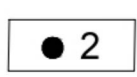
УСЛОВНЫЕ ОБОЗНАЧЕНИЯ



Объект культурного наследия регионального значения



Граница территории объекта культурного наследия



Характерная поворотная точка границы территории объекта культурного наследия, номер точки



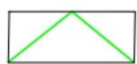
Границы земельных участков, сведения о которых достаточны для определения их местоположения



Номера земельных участков согласно ЕГРН



Границы зон с особыми условиями использования территории, сведения о которых содержатся в ЕГРН



Границы кадастровых кварталов, сведения о которых содержатся в ЕГРН

**Границы территории объекта культурного наследия регионального значения
«Дом жилой», расположенного по адресу:
Республика Карелия, г. Сортавала,
ул. Советских космонавтов, д. 21/5 пер. Пионерский**

Описание границ территории объекта культурного наследия

Сведения об объекте		
Территория объекта культурного наследия		
N п/п	Характеристики объекта	Описание характеристик
1	2	3
1	Местоположение объекта	Республика Карелия, г. Сортавала, ул. Советских космонавтов, д. 21/5 пер. Пионерский
2	Площадь объекта +/- величина погрешности определения площади (P +/- Дельта P)	830 кв.м
3	Иные характеристики объекта	-

**Перечень координат поворотных (характерных) точек границ территории
объекта культурного наследия**

Сведения о местоположении границ объекта культурного наследия					
1. Система координат: МСК-10					
2. Сведения о характерных точках границ объекта					
Обозначение характерных точек границ	Координаты, м		Метод определения координат характерной точки	Средняя квадратическая погрешность положения характерной точки (Mt), м	Описание обозначения точки на местности (при наличии)
	X	Y			
1	2	3	4	5	6
1	333283,43	1328599,59	картометрический	1,0	-
2	333260,60	1328620,69			
3	333242,04	1328601,25			
4	333264,90	1328580,41			

1	333283,43	1328599,59			
3. Сведения о характерных точках части (частей) границы объекта					
Обозначение характерных точек части границы	Координаты, м		Метод определения координат характерной точки	Средняя квадратическая погрешность положения характерной точки (Mt), м	Описание обозначения точки на местности (при наличии)
	X	Y			
1	2	3	4	5	6
-	-	-	-	-	-

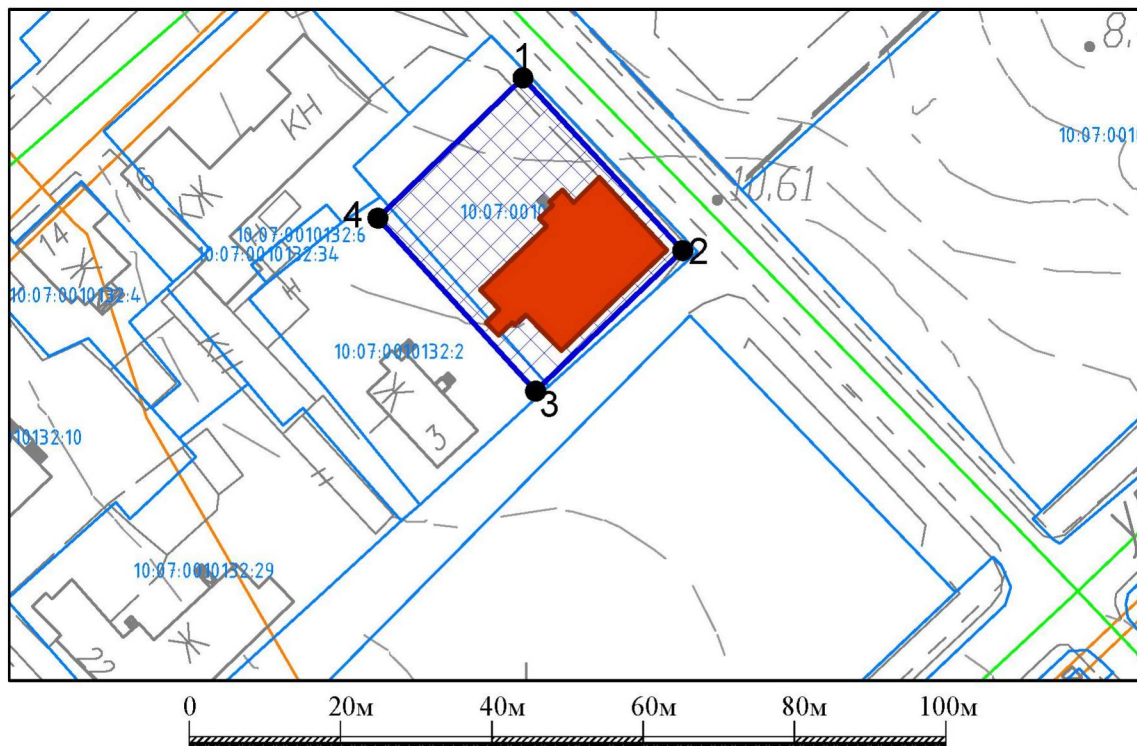
Режим использования территории объекта культурного наследия

В соответствии со статьёй 5.1 Федерального закона от 25 июня 2002 года № 73-ФЗ «Об объектах культурного наследия (памятниках истории и культуры) народов Российской Федерации» в границах территории объекта культурного наследия:

- запрещается строительство объектов капитального строительства и увеличение объемно-пространственных характеристик существующих на территории памятника или ансамбля объектов капитального строительства; проведение земляных, строительных, мелиоративных и иных работ, за исключением работ по сохранению объекта культурного наследия или его отдельных элементов, сохранению историко-градостроительной или природной среды объекта культурного наследия;

- разрешается ведение хозяйственной деятельности, не противоречащей требованиям обеспечения сохранности объекта культурного наследия и позволяющей обеспечить функционирование объекта культурного наследия в современных условиях.

Карта (схема) границ территории объекта культурного наследия



УСЛОВНЫЕ ОБОЗНАЧЕНИЯ



Объект культурного наследия регионального значения



Граница территории объекта культурного наследия



Характерная поворотная точка границы территории объекта культурного наследия, номер точки



Границы земельных участков, сведения о которых достаточны для определения их местоположения



Номера земельных участков согласно ЕГРН



Границы зон с особыми условиями использования территории, сведения о которых содержатся в ЕГРН



Границы кадастровых кварталов, сведения о которых содержатся в ЕГРН

**Границы территории объекта культурного наследия регионального значения
«Дом жилой», расположенного по адресу:
Республика Карелия, г. Сортавала, ул. 40 лет ВЛКСМ, д. 2/5 пер. Базарный**

Описание границ территории объекта культурного наследия

Сведения об объекте		
Территория объекта культурного наследия		
N п/п	Характеристики объекта	Описание характеристик
1	2	3
1	Местоположение объекта	Республика Карелия, г. Сортавала, ул. 40 лет ВЛКСМ, д. 2/5 пер. Базарный
2	Площадь объекта +/- величина погрешности определения площади (P +/- Дельта P)	1429 кв.м
3	Иные характеристики объекта	-

**Перечень координат поворотных (характерных) точек границ территории
объекта культурного наследия**

Сведения о местоположении границ объекта культурного наследия					
1. Система координат: МСК-10					
2. Сведения о характерных точках границ объекта					
Обозначение характерных точек границ	Координаты, м		Метод определения координат характерной точки	Средняя квадратическая погрешность положения характерной точки (Mt), м	Описание обозначения точки на местности (при наличии)
	X	Y			
1	2	3	4	5	6
1	333594,18	1329404,90	картометричес- кий	1,0	-
2	333623,83	1329436,09			
3	333600,25	1329459,12			
4	333570,20	1329427,96			

1	333594,18	1329404,90			
3. Сведения о характерных точках части (частей) границы объекта					
Обозначение характерных точек части границы	Координаты, м		Метод определения координат характерной точки	Средняя квадратическая погрешность положения характерной точки (Mt), м	Описание обозначения точки на местности (при наличии)
	X	Y			
1	2	3	4	5	6
-	-	-	-	-	-

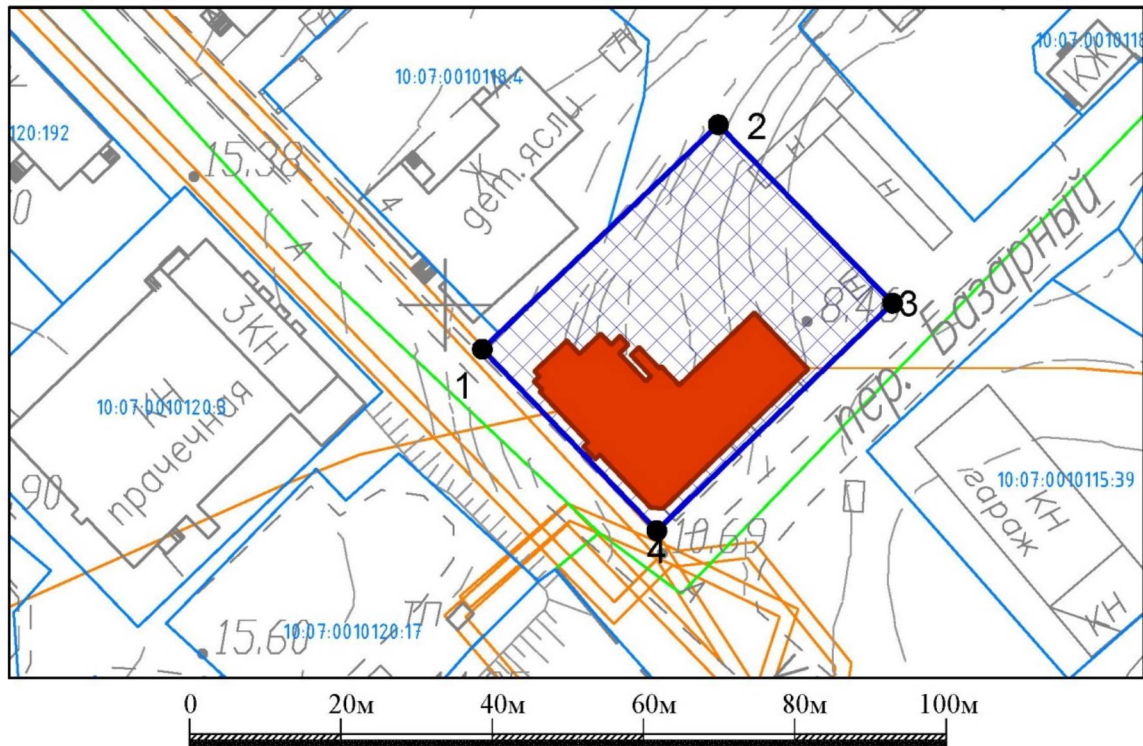
Режим использования территории объекта культурного наследия

В соответствии со статьёй 5.1 Федерального закона от 25 июня 2002 года № 73-ФЗ «Об объектах культурного наследия (памятниках истории и культуры) народов Российской Федерации» в границах территории объекта культурного наследия:

- запрещается строительство объектов капитального строительства и увеличение объемно-пространственных характеристик существующих на территории памятника или ансамбля объектов капитального строительства; проведение земляных, строительных, мелиоративных и иных работ, за исключением работ по сохранению объекта культурного наследия или его отдельных элементов, сохранению историко-градостроительной или природной среды объекта культурного наследия;

- разрешается ведение хозяйственной деятельности, не противоречащей требованиям обеспечения сохранности объекта культурного наследия и позволяющей обеспечить функционирование объекта культурного наследия в современных условиях.

Карта (схема) границ территории объекта культурного наследия



УСЛОВНЫЕ ОБОЗНАЧЕНИЯ



Объект культурного наследия регионального значения



Граница территории объекта культурного наследия



Характерная поворотная точка границы территории объекта культурного наследия, номер точки



Границы земельных участков, сведения о которых достаточны для определения их местоположения



Номера земельных участков согласно ЕГРН



Границы зон с особыми условиями использования территории, сведения о которых содержатся в ЕГРН



Границы кадастровых кварталов, сведения о которых содержатся в ЕГРН

**Границы территории объекта культурного наследия регионального значения
«Дом жилой», расположенного по адресу:
Республика Карелия, г. Сортавала, ул. 40 лет ВЛКСМ, д. 4**

Описание границ территории объекта культурного наследия

Сведения об объекте		
Территория объекта культурного наследия		
N п/п	Характеристики объекта	Описание характеристик
1	2	3
1	Местоположение объекта	Республика Карелия, г. Сортавала, ул. 40 лет ВЛКСМ, д. 4
2	Площадь объекта +/- величина погрешности определения площади (P +/- Дельта P)	1158 кв.м
3	Иные характеристики объекта	-

**Перечень координат поворотных (характерных) точек границ территории
объекта культурного наследия**

Сведения о местоположении границ объекта культурного наследия					
1. Система координат: МСК-10					
2. Сведения о характерных точках границ объекта					
Обозначение характерных точек границ	Координаты, м		Метод определения координат характерной точки	Средняя квадратическая погрешность положения характерной точки (Mt), м	Описание обозначения точки на местности (при наличии)
	X	Y			
1	2	3	4	5	6
1	333614,13	1329385,96	картометричес- кий	1,0	-
2	333642,83	1329417,53			
3	333623,83	1329436,09			
4	333594,18	1329404,90			
1	333614,13	1329385,96			

3. Сведения о характерных точках части (частей) границы объекта					
Обозначение характерных точек части границы	Координаты, м		Метод определения координат характерной точки	Средняя квадратическая погрешность положения характерной точки (Mt), м	Описание обозначения точки на местности (при наличии)
	X	Y			
1	2	3	4	5	6
-	-	-	-	-	-

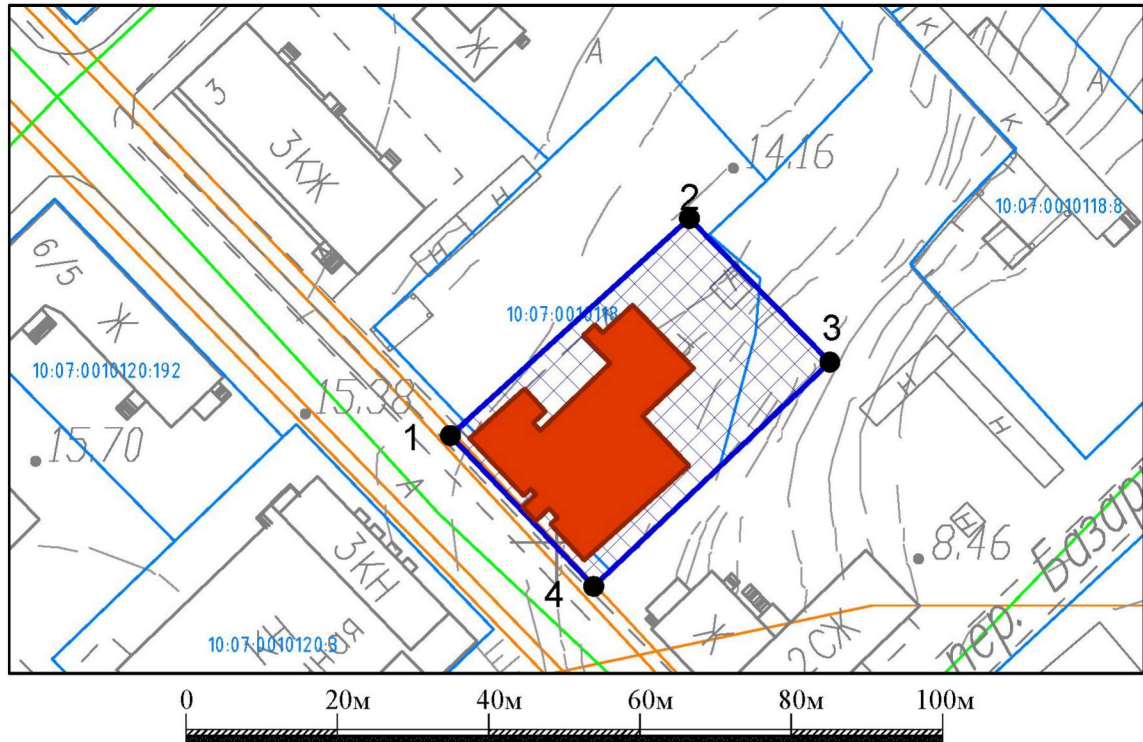
Режим использования территории объекта культурного наследия

В соответствии со статьёй 5.1 Федерального закона от 25 июня 2002 года № 73-ФЗ «Об объектах культурного наследия (памятниках истории и культуры) народов Российской Федерации» в границах территории объекта культурного наследия:

- запрещается строительство объектов капитального строительства и увеличение объемно-пространственных характеристик существующих на территории памятника или ансамбля объектов капитального строительства; проведение земляных, строительных, мелиоративных и иных работ, за исключением работ по сохранению объекта культурного наследия или его отдельных элементов, сохранению историко-градостроительной или природной среды объекта культурного наследия;

- разрешается ведение хозяйственной деятельности, не противоречащей требованиям обеспечения сохранности объекта культурного наследия и позволяющей обеспечить функционирование объекта культурного наследия в современных условиях.

Карта (схема) границ территории объекта культурного наследия



УСЛОВНЫЕ ОБОЗНАЧЕНИЯ



Объект культурного наследия регионального значения



Граница территории объекта культурного наследия



Характерная поворотная точка границы территории объекта культурного наследия, номер точки



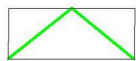
Границы земельных участков, сведения о которых достаточны для определения их местоположения



Номера земельных участков согласно ЕГРН



Границы зон с особыми условиями использования территории, сведения о которых содержатся в ЕГРН



Границы кадастровых кварталов, сведения о которых содержатся в ЕГРН

**Границы территории объекта культурного наследия регионального значения
«Дом жилой, 1890 г., 1930-е гг.», расположенного по адресу: Республика Карелия,
г. Сортавала, ул. Гагарина, д. 5**

Описание границ территории объекта культурного наследия

Сведения об объекте		
Территория объекта культурного наследия		
N п/п	Характеристики объекта	Описание характеристик
1	2	3
1	Местоположение объекта	Республика Карелия, г. Сортавала, ул. Гагарина, д. 5
2	Площадь объекта +/- величина погрешности определения площади (P +/- Дельта P)	875 кв.м
3	Иные характеристики объекта	-

**Перечень координат поворотных (характерных) точек границ территории
объекта культурного наследия**

Сведения о местоположении границ объекта культурного наследия					
1. Система координат: МСК-10					
2. Сведения о характерных точках границ объекта					
Обозначение характерных точек границ	Координаты, м		Метод определения координат характерной точки	Средняя квадратическая погрешность положения характерной точки (Mt), м	Описание обозначения точки на местности (при наличии)
	X	Y			
1	2	3	4	5	6
1	333610,88	1328983,80	картометричес- кий	1,0	-
2	333602,90	1328991,81			
3	333594,27	1328982,46			
4	333592,65	1328984,11			
5	333585,60	1328976,94			

6	333577,30	1328985,16			
7	333572,00	1328979,10			
8	333561,12	1328966,66			
9	333577,48	1328949,71			
1	333610,88	1328983,80			

3. Сведения о характерных точках части (частей) границы объекта

Обозначение характерных точек части границы	Координаты, м		Метод определения координат характерной точки	Средняя квадратическая погрешность положения характерной точки (Mt), м	Описание обозначения точки на местности (при наличии)
	X	Y			
1	2	3	4	5	6
-	-	-	-	-	-

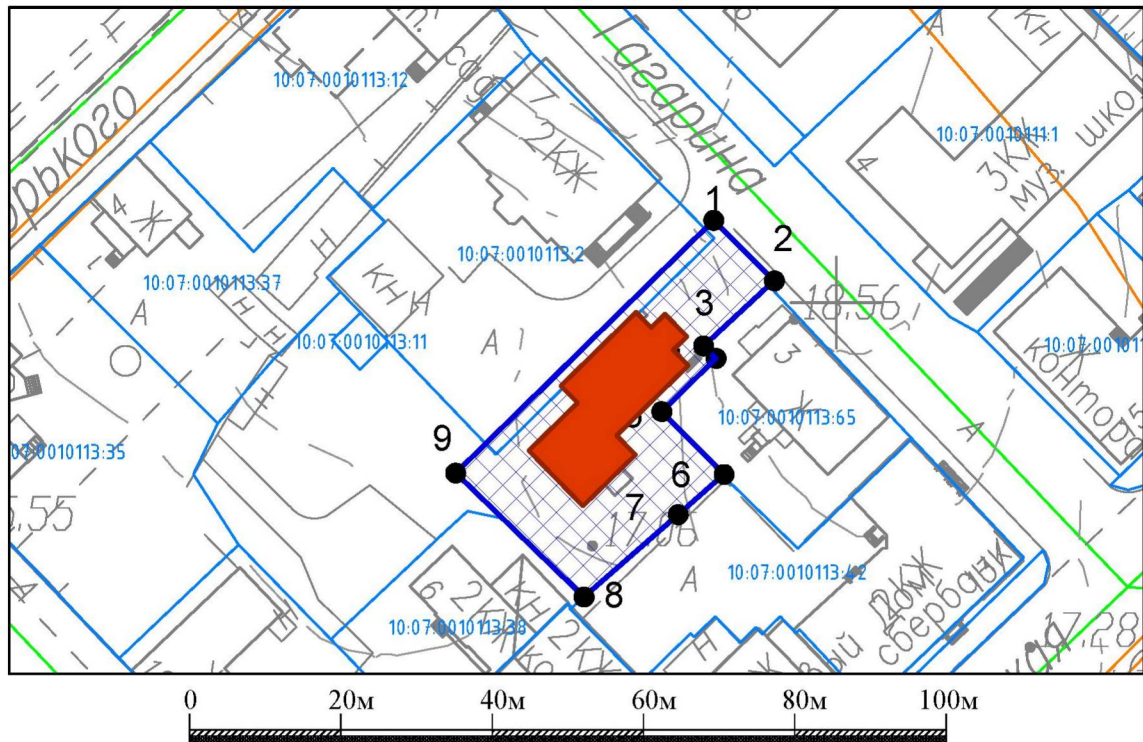
Режим использования территории объекта культурного наследия

В соответствии со статьёй 5.1 Федерального закона от 25 июня 2002 года № 73-ФЗ «Об объектах культурного наследия (памятниках истории и культуры) народов Российской Федерации» в границах территории объекта культурного наследия:

- запрещается строительство объектов капитального строительства и увеличение объемно-пространственных характеристик существующих на территории памятника или ансамбля объектов капитального строительства; проведение земляных, строительных, мелиоративных и иных работ, за исключением работ по сохранению объекта культурного наследия или его отдельных элементов, сохранению историко-градостроительной или природной среды объекта культурного наследия;

- разрешается ведение хозяйственной деятельности, не противоречащей требованиям обеспечения сохранности объекта культурного наследия и позволяющей обеспечить функционирование объекта культурного наследия в современных условиях.


Карта (схема) границ территории объекта культурного наследия



УСЛОВНЫЕ ОБОЗНАЧЕНИЯ



Объект культурного наследия регионального значения



Граница территории объекта культурного наследия



Характерная поворотная точка границы территории объекта культурного наследия, номер точки



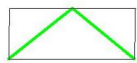
Границы земельных участков, сведения о которых достаточны для определения их местоположения



Номера земельных участков согласно ЕГРН



Границы зон с особыми условиями использования территории, сведения о которых содержатся в ЕГРН



Границы кадастровых кварталов, сведения о которых содержатся в ЕГРН

**Границы территории объекта культурного наследия регионального значения
«Береговой амбар (Ranta-aitta)», 1907–1909 гг.», расположенного по адресу:
Республика Карелия, г. Сортавала, ул. Чкалова, д. 1**

Описание границ территории объекта культурного наследия

Сведения об объекте		
Территория объекта культурного наследия		
N п/п	Характеристики объекта	Описание характеристик
1	2	3
1	Местоположение объекта	Республика Карелия, г. Сортавала, ул. Чкалова, д. 1
2	Площадь объекта +/- величина погрешности определения площади (P +/- Дельта P)	2663 кв.м
3	Иные характеристики объекта	-

**Перечень координат поворотных (характерных) точек границ территории
объекта культурного наследия**

Сведения о местоположении границ объекта культурного наследия					
1. Система координат: МСК-10					
2. Сведения о характерных точках границ объекта					
Обозначение характерных точек границ	Координаты, м		Метод определения координат характерной точки	Средняя квадратическая погрешность положения характерной точки (Mt), м	Описание обозначения точки на местности (при наличии)
	X	Y			
1	2	3	4	5	6
1	333428,79	1329187,46	картометрический	1,0	-
2	333427,20	1329231,38			
3	333366,69	1329230,09			
4	333367,63	1329186,51			
1	333428,79	1329187,46			

3. Сведения о характерных точках части (частей) границы объекта					
Обозначение характерных точек части границы	Координаты, м		Метод определения координат характерной точки	Средняя квадратическая погрешность положения характерной точки (Mt), м	Описание обозначения точки на местности (при наличии)
	X	Y			
1	2	3	4	5	6
-	-	-	-	-	-

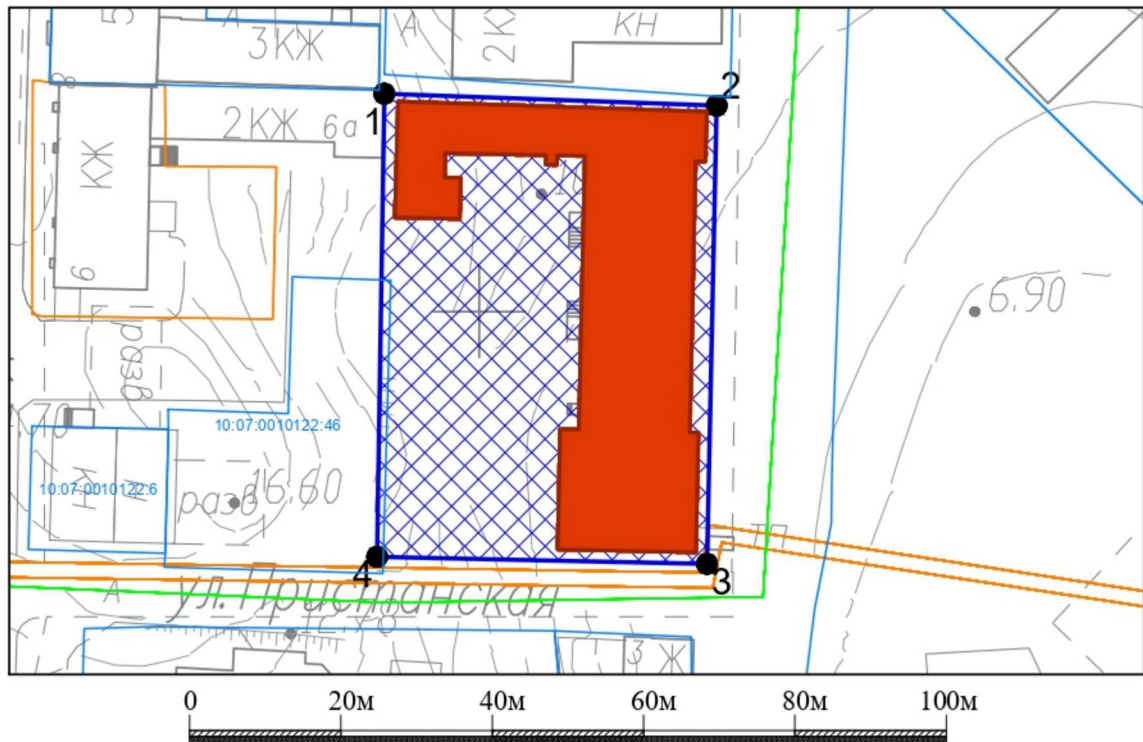
Режим использования территории объекта культурного наследия

В соответствии со статьёй 5.1 Федерального закона от 25 июня 2002 года № 73-ФЗ «Об объектах культурного наследия (памятниках истории и культуры) народов Российской Федерации» в границах территории объекта культурного наследия:

- запрещается строительство объектов капитального строительства и увеличение объемно-пространственных характеристик существующих на территории памятника или ансамбля объектов капитального строительства; проведение земляных, строительных, мелиоративных и иных работ, за исключением работ по сохранению объекта культурного наследия или его отдельных элементов, сохранению историко-градостроительной или природной среды объекта культурного наследия;

- разрешается ведение хозяйственной деятельности, не противоречащей требованиям обеспечения сохранности объекта культурного наследия и позволяющей обеспечить функционирование объекта культурного наследия в современных условиях.

Карта (схема) границ территории объекта культурного наследия



УСЛОВНЫЕ ОБОЗНАЧЕНИЯ



Объект культурного наследия регионального значения



Граница территории объекта культурного наследия



Характерная поворотная точка границы территории объекта культурного наследия, номер точки



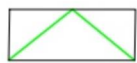
Границы земельных участков, сведения о которых достаточны для определения их местоположения



Номера земельных участков согласно ЕГРН



Границы зон с особыми условиями использования территории, сведения о которых содержатся в ЕГРН



Границы кадастровых кварталов, сведения о которых содержатся в ЕГРН