



УПРАВЛЕНИЕ ПО ОХРАНЕ ОБЪЕКТОВ КУЛЬТУРНОГО НАСЛЕДИЯ
РЕСПУБЛИКИ КАРЕЛИЯ

ПРИКАЗ

№ 291/УОКН-П

г. Петрозаводск

от 13.10.2023

Об утверждении границ территорий объектов культурного наследия

В соответствии с Федеральным законом от 25 июня 2002 года № 73-ФЗ «Об объектах культурного наследия (памятниках истории и культуры) народов Российской Федерации», Законом Республики Карелия от 06 июня 2005 года № 883-ЗРК «Об объектах культурного наследия (памятниках истории и культуры) народов Российской Федерации в Республике Карелия», Положением об Управлении по охране объектов культурного наследия Республики Карелия, утвержденным постановлением Правительства Республики Карелия от 14 апреля 2017 года № 123-П, в целях обеспечения сохранности объектов культурного наследия,

ПРИКАЗЫВАЮ:

1. Утвердить границы территории и режим использования территории объекта культурного наследия регионального значения «Могила Климовича В.Н.(1928–21.08.1944 г.), минера», расположенного по адресу: Республика Карелия, Пудожский район, г. Пудож, кладбище (Постановление

Председателя Правительства Республики Карелия от 25 мая 1998 года № 333 «О включении отдельных объектов в государственный список недвижимых памятников истории и культуры Республики Карелия местного значения») согласно приложению № 1.

2. Утвердить границы территории и режим использования территории объекта культурного наследия регионального значения «Дом жилой купца Борисова», расположенного по адресу: Республика Карелия, Пудожский район, г. Пудож, ул. К. Маркса, д. 2/4, ул. Горького (Постановление Правительства Республики Карелия от 08 августа 2000 года № 214-П «О включении отдельных объектов в государственный список недвижимых памятников истории и культуры Республики Карелия местного значения») согласно приложению № 2.

3. Утвердить границы территории и режим использования территории объекта культурного наследия регионального значения «Дом жилой», расположенного по адресу: Республика Карелия, Пудожский район, г. Пудож, ул. Пушкина, д. 4 (Постановление Председателя Правительства Республики Карелия от 25 мая 1998 года № 333 «О включении отдельных объектов в государственный список недвижимых памятников истории и культуры Республики Карелия местного значения») согласно приложению № 3.

4. Утвердить границы территории и режим использования территории объекта культурного наследия регионального значения «Лавка торговая», расположенного по адресу: Республика Карелия, Пудожский район, г. Пудож, ул. К. Маркса, д. 3 (Постановление Председателя Правительства Республики Карелия от 25 мая 1998 года № 333 «О включении отдельных объектов в государственный список недвижимых памятников истории и культуры Республики Карелия местного значения») согласно приложению № 4.

5. Утвердить границы территории и режим использования территории объекта культурного наследия регионального значения «Лавка торговая», расположенного по адресу: Республика Карелия, Пудожский район, г. Пудож, ул. К. Маркса, д. 7 (Постановление Председателя Правительства Республики Карелия от 25 мая 1998 года № 333 «О включении отдельных объектов в государственный список недвижимых памятников истории и культуры Республики Карелия местного значения») согласно приложению № 5.

6. Утвердить границы территории и режим использования территории объекта культурного наследия регионального значения «Лавка торговая купца Овчинникова», расположенного по адресу: Республика Карелия, Пудожский район, г. Пудож, ул. Ленина, д. 45 (Постановление Правительства Республики Карелия от 08 августа 2000 года № 214-П «О включении отдельных объектов в

государственный список недвижимых памятников истории и культуры
Республики Карелия местного значения») согласно приложению № 6.

Начальник Управления

В.К. Гуртова

ДОКУМЕНТ ПОДПИСАН
ЭЛЕКТРОННОЙ ПОДПИСЬЮ

Сертификат 33FBC946BB5B32420C021E821D1BEAA6
Владелец **Гуртова Виктория Константиновна**
Действителен с 28.07.2022 по 21.10.2023

**Границы территории объекта культурного наследия регионального значения
«Могила Климовича В.Н.(1928–21.08.1944 г.), минера», расположенного по
адресу: Республика Карелия, Пудожский район, г. Пудож, кладбище**

Описание границ территории объекта культурного наследия

Сведения об объекте		
Территория объекта культурного наследия		
N п/п	Характеристики объекта	Описание характеристик
1	2	3
1	Местоположение объекта	Республика Карелия, Пудожский район, г. Пудож, кладбище
2	Площадь объекта +/- величина погрешности определения площади (P +/- Дельта P)	3 кв.м
3	Иные характеристики объекта	-

**Перечень координат поворотных (характерных) точек границ территории
объекта культурного наследия**

Сведения о местоположении границ объекта культурного наследия					
1. Система координат: МСК-10					
2. Сведения о характерных точках границ объекта					
Обозначение характерных точек границ	Координаты, м		Метод определения координат характерной точки	Средняя квадратическая погрешность положения характерной точки (Mt), м	Описание обозначения точки на местности (при наличии)
	X	Y			
1	2	3	4	5	6
1	346321.57	2322769.66	геодезический	0,1	-
2	346322.96	2322769.89			
3	346322.62	2322771.96			
4	346321.23	2322771.73			
1	346321.57	2322769.66			

3. Сведения о характерных точках части (частей) границы объекта					
Обозначение характерных точек части границы	Координаты, м		Метод определения координат характерной точки	Средняя квадратическая погрешность положения характерной точки (Mt), м	Описание обозначения точки на местности (при наличии)
	X	Y			
1	2	3	4	5	6
-	-	-	-	-	-

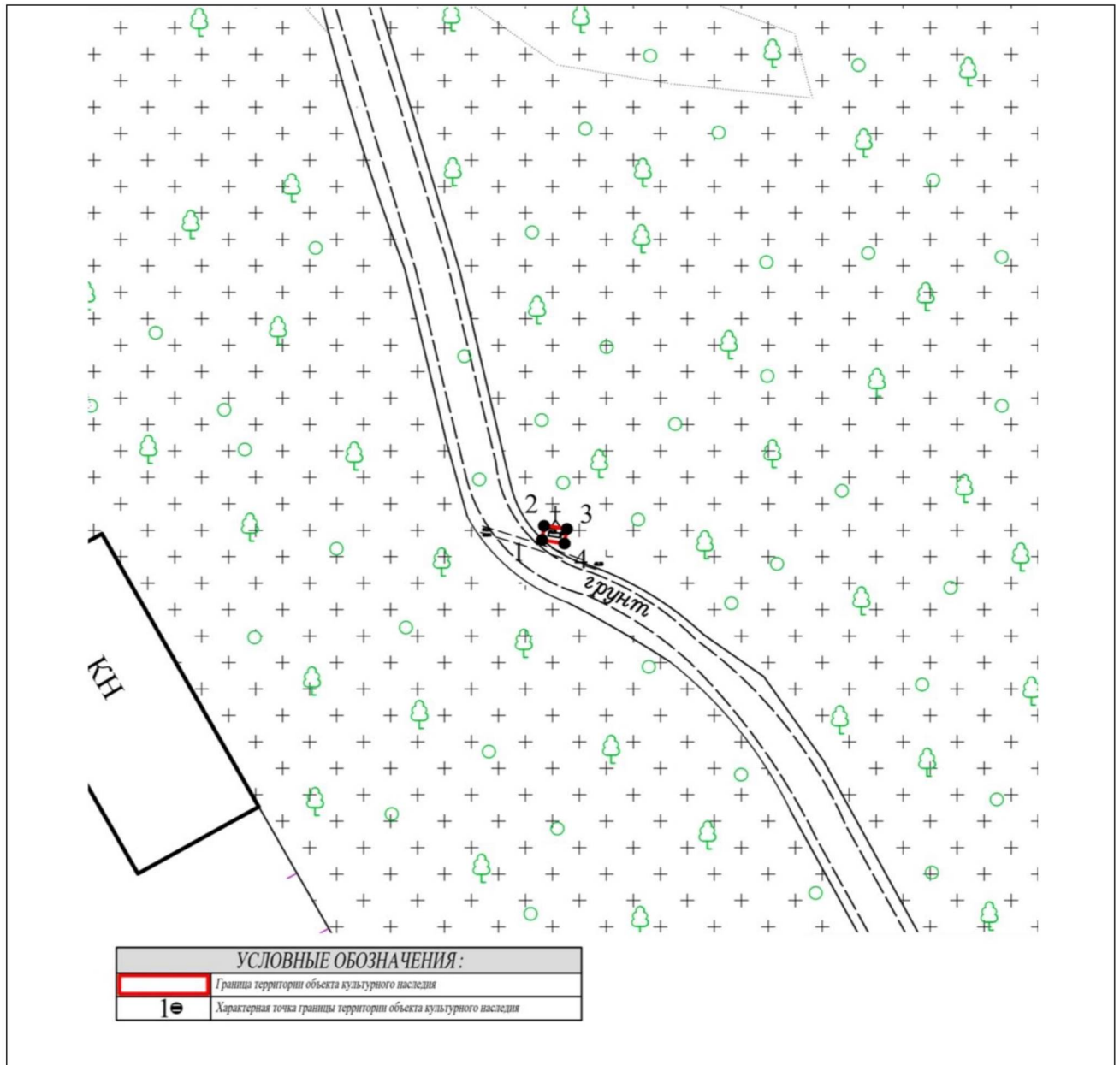
Режим использования территории объекта культурного наследия

В соответствии со статьёй 5.1 Федерального закона от 25 июня 2002 года № 73-ФЗ «Об объектах культурного наследия (памятниках истории и культуры) народов Российской Федерации» в границах территории объекта культурного наследия:

- запрещается строительство объектов капитального строительства и увеличение объемно-пространственных характеристик существующих на территории памятника или ансамбля объектов капитального строительства; проведение земляных, строительных, мелиоративных и иных работ, за исключением работ по сохранению объекта культурного наследия или его отдельных элементов, сохранению историко-градостроительной или природной среды объекта культурного наследия;

- разрешается ведение хозяйственной деятельности, не противоречащей требованиям обеспечения сохранности объекта культурного наследия и позволяющей обеспечить функционирование объекта культурного наследия в современных условиях.

Карта (схема) границ территории объекта культурного наследия



**Границы территории объекта культурного наследия регионального значения
«Дом жилой купца Борисова», расположенного по адресу: Республика Карелия,
Пудожский район, г. Пудож, ул. К. Маркса, д. 2/4, ул. Горького**

Описание границ территории объекта культурного наследия

Сведения об объекте		
Территория объекта культурного наследия		
N п/п	Характеристики объекта	Описание характеристик
1	2	3
1	Местоположение объекта	Республика Карелия, Пудожский район, г. Пудож, ул. К. Маркса, д. 2/4, ул. Горького
2	Площадь объекта +/- величина погрешности определения площади (P +/- Дельта P)	1075 кв.м
3	Иные характеристики объекта	-

**Перечень координат поворотных (характерных) точек границ территории
объекта культурного наследия**

Сведения о местоположении границ объекта культурного наследия					
1. Система координат: МСК-10					
2. Сведения о характерных точках границ объекта					
Обозначение характерных точек границ	Координаты, м		Метод определения координат характерной точки	Средняя квадратическая погрешность положения характерной точки (Mt), м	Описание обозначения точки на местности (при наличии)
	X	Y			
1	2	3	4	5	6
1	345412.72	2323384.20	геодезический	0,1	-
2	345412.72	2323406.40			
3	345414.68	2323406.40			
4	345414.68	2323415.84			

5	345412.72	2323415.89			
6	345412.72	2323432.15			
7	345390.82	2323432.15			
8	345390.73	2323383.79			
1	345412.72	2323384.20			
3. Сведения о характерных точках части (частей) границы объекта					
Обозначение характерных точек части границы	Координаты, м		Метод определения координат характерной точки	Средняя квадратическая погрешность положения характерной точки (Mt), м	Описание обозначения точки на местности (при наличии)
	X	Y			
1	2	3	4	5	6
-	-	-	-	-	-

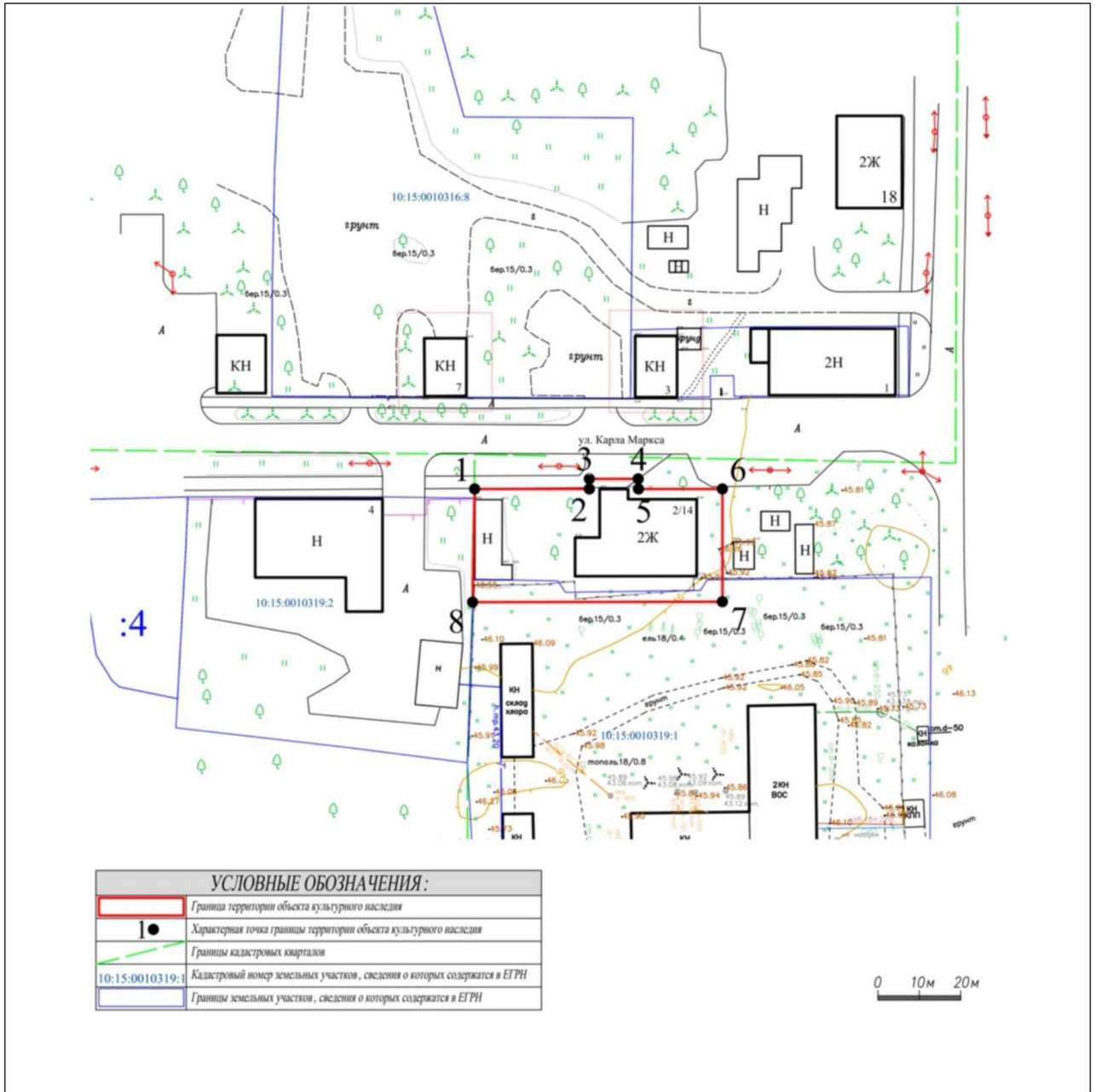
Режим использования территории объекта культурного наследия

В соответствии со статьёй 5.1 Федерального закона от 25 июня 2002 года № 73-ФЗ «Об объектах культурного наследия (памятниках истории и культуры) народов Российской Федерации» в границах территории объекта культурного наследия:

- запрещается строительство объектов капитального строительства и увеличение объемно-пространственных характеристик существующих на территории памятника или ансамбля объектов капитального строительства; проведение земляных, строительных, мелиоративных и иных работ, за исключением работ по сохранению объекта культурного наследия или его отдельных элементов, сохранению историко-градостроительной или природной среды объекта культурного наследия;

- разрешается ведение хозяйственной деятельности, не противоречащей требованиям обеспечения сохранности объекта культурного наследия и позволяющей обеспечить функционирование объекта культурного наследия в современных условиях.

Карта (схема) границ территории объекта культурного наследия



**Границы территории объекта культурного наследия регионального значения
«Дом жилой», расположенного по адресу: Республика Карелия,
Пудожский район, г. Пудож, ул. Пушкина, д. 4**

Описание границ территории объекта культурного наследия

Сведения об объекте		
Территория объекта культурного наследия		
N п/п	Характеристики объекта	Описание характеристик
1	2	3
1	Местоположение объекта	Республика Карелия, Пудожский район, г. Пудож, ул. Пушкина, д. 4
2	Площадь объекта +/- величина погрешности определения площади (P +/- Дельта P)	877 кв.м
3	Иные характеристики объекта	-

**Перечень координат поворотных (характерных) точек границ территории
объекта культурного наследия**

Сведения о местоположении границ объекта культурного наследия					
1. Система координат: МСК-10					
2. Сведения о характерных точках границ объекта					
Обозначение характерных точек границ	Координаты, м		Метод определения координат характерной точки	Средняя квадратическая погрешность положения характерной точки (Mt), м	Описание обозначения точки на местности (при наличии)
	X	Y			
1	2	3	4	5	6
1	345109.96	2321354.44	геодезический	0,1	-
2	345144.00	2321354.07			
3	345143.73	2321328.49			
4	345110.12	2321328.19			
1	345109.96	2321354.44			

3. Сведения о характерных точках части (частей) границы объекта					
Обозначение характерных точек части границы	Координаты, м		Метод определения координат характерной точки	Средняя квадратическая погрешность положения характерной точки (Mt), м	Описание обозначения точки на местности (при наличии)
	X	Y			
1	2	3	4	5	6
-	-	-	-	-	-

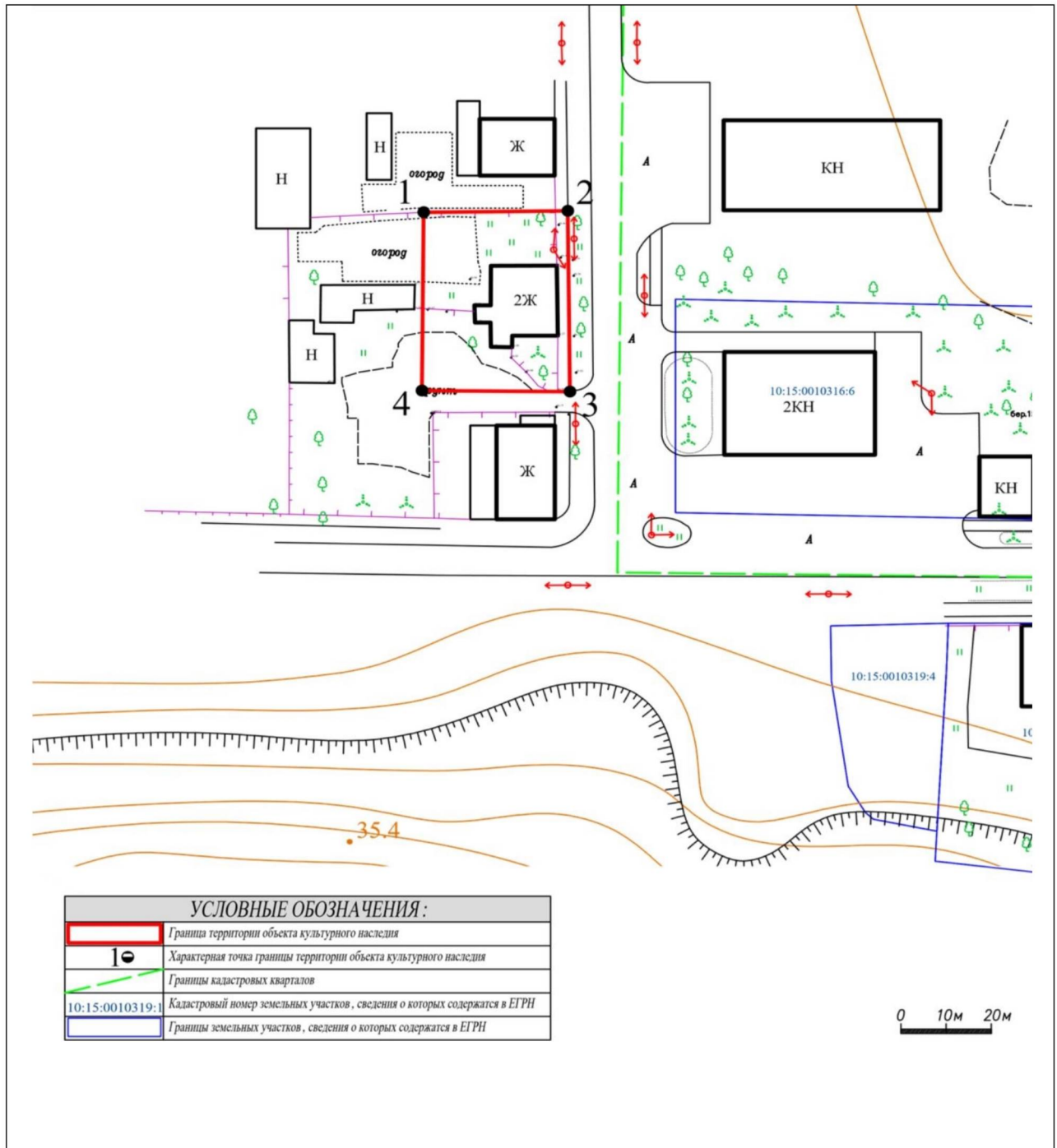
Режим использования территории объекта культурного наследия

В соответствии со статьёй 5.1 Федерального закона от 25 июня 2002 года № 73-ФЗ «Об объектах культурного наследия (памятниках истории и культуры) народов Российской Федерации» в границах территории объекта культурного наследия:

- запрещается строительство объектов капитального строительства и увеличение объемно-пространственных характеристик существующих на территории памятника или ансамбля объектов капитального строительства; проведение земляных, строительных, мелиоративных и иных работ, за исключением работ по сохранению объекта культурного наследия или его отдельных элементов, сохранению историко-градостроительной или природной среды объекта культурного наследия;

- разрешается ведение хозяйственной деятельности, не противоречащей требованиям обеспечения сохранности объекта культурного наследия и позволяющей обеспечить функционирование объекта культурного наследия в современных условиях.

Карта (схема) границ территории объекта культурного наследия



**Границы территории объекта культурного наследия регионального значения
«Лавка торговая», расположенного по адресу: Республика Карелия, Пудожский
район, г. Пудож, ул. К. Маркса, д. 3**

Описание границ территории объекта культурного наследия

Сведения об объекте		
Территория объекта культурного наследия		
N п/п	Характеристики объекта	Описание характеристик
1	2	3
1	Местоположение объекта	Республика Карелия, Пудожский район, г. Пудож, ул. К. Маркса, д. 3
2	Площадь объекта +/- величина погрешности определения площади (P +/- Дельта P)	360 кв.м
3	Иные характеристики объекта	-

**Перечень координат поворотных (характерных) точек границ территории
объекта культурного наследия**

Сведения о местоположении границ объекта культурного наследия					
1. Система координат: МСК-10					
2. Сведения о характерных точках границ объекта					
Обозначение характерных точек границ	Координаты, м		Метод определения координат характерной точки	Средняя квадратическая погрешность положения характерной точки (Mt), м	Описание обозначения точки на местности (при наличии)
	X	Y			
1	2	3	4	5	6
1	345102.57	2321521.26	геодезический	0,1	-
2	345082.68	2321521.26			
3	345082.68	2321503.15			
4	345102.57	2321503.15			
1	345102.57	2321521.26			

3. Сведения о характерных точках части (частей) границы объекта					
Обозначение характерных точек части границы	Координаты, м		Метод определения координат характерной точки	Средняя квадратическая погрешность положения характерной точки (Mt), м	Описание обозначения точки на местности (при наличии)
	X	Y			
1	2	3	4	5	6
-	-	-	-	-	-

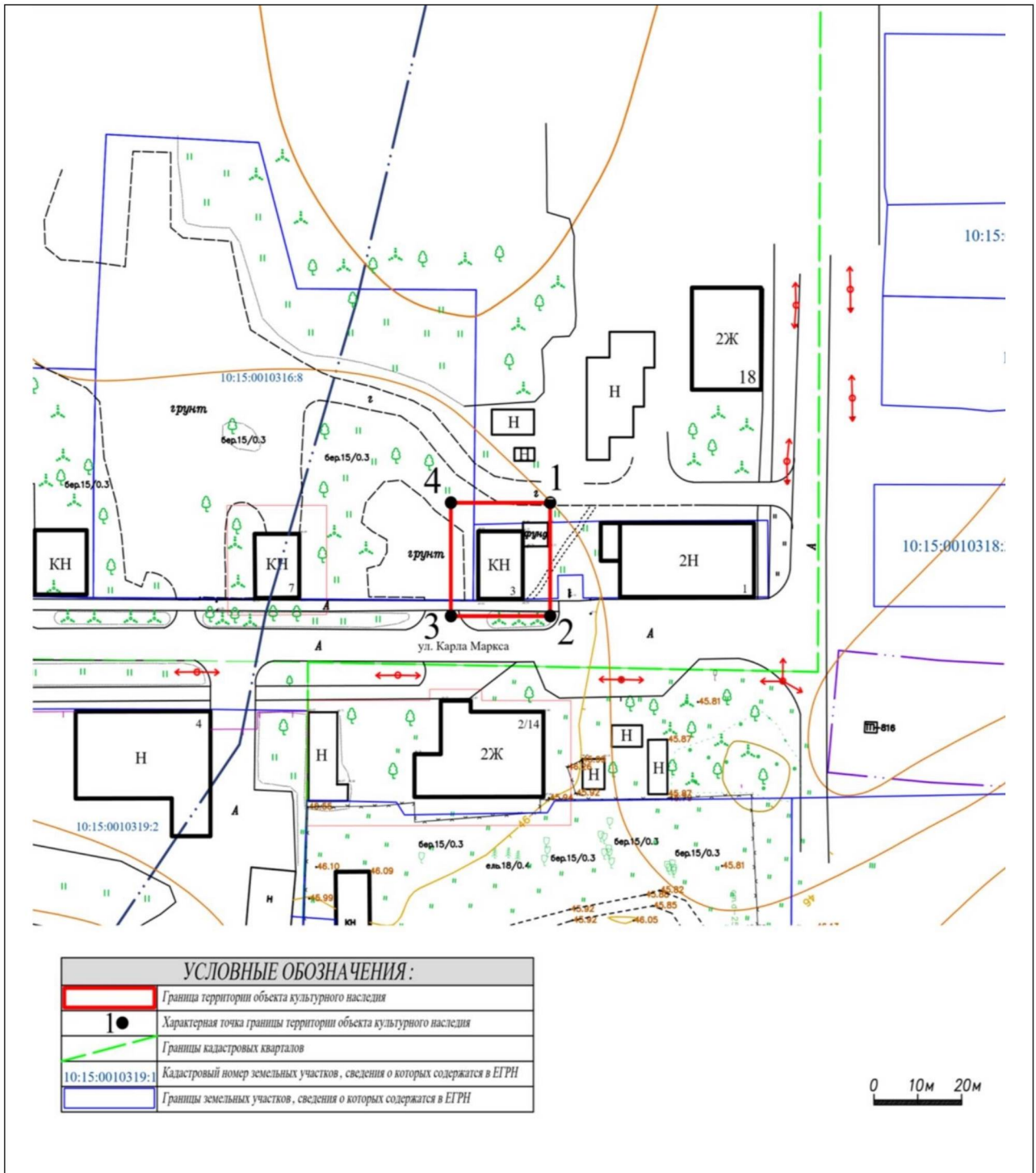
Режим использования территории объекта культурного наследия

В соответствии со статьёй 5.1 Федерального закона от 25 июня 2002 года № 73-ФЗ «Об объектах культурного наследия (памятниках истории и культуры) народов Российской Федерации» в границах территории объекта культурного наследия:

- запрещается строительство объектов капитального строительства и увеличение объемно-пространственных характеристик существующих на территории памятника или ансамбля объектов капитального строительства; проведение земляных, строительных, мелиоративных и иных работ, за исключением работ по сохранению объекта культурного наследия или его отдельных элементов, сохранению историко-градостроительной или природной среды объекта культурного наследия;

- разрешается ведение хозяйственной деятельности, не противоречащей требованиям обеспечения сохранности объекта культурного наследия и позволяющей обеспечить функционирование объекта культурного наследия в современных условиях.

Карта (схема) границ территории объекта культурного наследия



**Границы территории объекта культурного наследия регионального значения
«Лавка торговая», расположенного по адресу: Республика Карелия,
Пудожский район, г. Пудож, ул. К. Маркса, д. 7**

Описание границ территории объекта культурного наследия

Сведения об объекте		
Территория объекта культурного наследия		
N п/п	Характеристики объекта	Описание характеристик
1	2	3
1	Местоположение объекта	Республика Карелия, Пудожский район, г. Пудож, ул. К. Маркса, д. 7
2	Площадь объекта +/- величина погрешности определения площади (P +/- Дельта P)	348 кв.м
3	Иные характеристики объекта	-

**Перечень координат поворотных (характерных) точек границ территории
объекта культурного наследия**

Сведения о местоположении границ объекта культурного наследия					
1. Система координат: МСК-10					
2. Сведения о характерных точках границ объекта					
Обозначение характерных точек границ	Координаты, м		Метод определения координат характерной точки	Средняя квадратическая погрешность положения характерной точки (Mt), м	Описание обозначения точки на местности (при наличии)
	X	Y			
1	2	3	4	5	6
1	345102.11	2321462.27	геодезический	0,1	-
2	345102.11	2321480.47			
3	345082.93	2321480.47			
4	345082.82	2321462.43			
1	345102.11	2321462.27			

3. Сведения о характерных точках части (частей) границы объекта					
Обозначение характерных точек части границы	Координаты, м		Метод определения координат характерной точки	Средняя квадратическая погрешность положения характерной точки (Mt), м	Описание обозначения точки на местности (при наличии)
	X	Y			
1	2	3	4	5	6
-	-	-	-	-	-

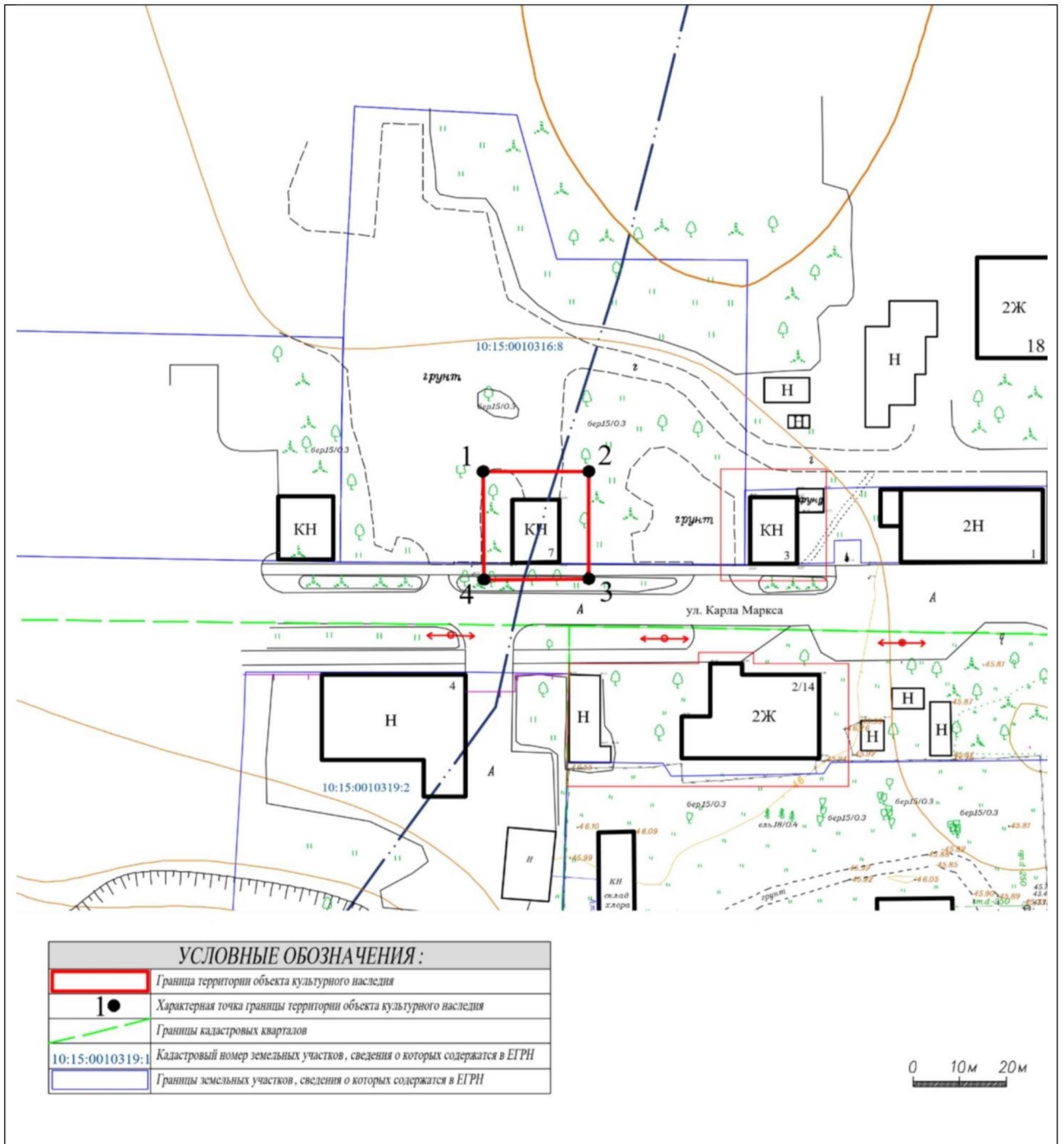
Режим использования территории объекта культурного наследия

В соответствии со статьёй 5.1 Федерального закона от 25 июня 2002 года № 73-ФЗ «Об объектах культурного наследия (памятниках истории и культуры) народов Российской Федерации» в границах территории объекта культурного наследия:

- запрещается строительство объектов капитального строительства и увеличение объемно-пространственных характеристик существующих на территории памятника или ансамбля объектов капитального строительства; проведение земляных, строительных, мелиоративных и иных работ, за исключением работ по сохранению объекта культурного наследия или его отдельных элементов, сохранению историко-градостроительной или природной среды объекта культурного наследия;

- разрешается ведение хозяйственной деятельности, не противоречащей требованиям обеспечения сохранности объекта культурного наследия и позволяющей обеспечить функционирование объекта культурного наследия в современных условиях.

Карта (схема) границ территории объекта культурного наследия



**Границы территории объекта культурного наследия регионального значения
«Лавка торговая купца Овчинникова», расположенного по адресу:
Республика Карелия, Пудожский район, г. Пудож, ул. Ленина, д. 45**

Описание границ территории объекта культурного наследия

Сведения об объекте		
Территория объекта культурного наследия		
N п/п	Характеристики объекта	Описание характеристик
1	2	3
1	Местоположение объекта	Республика Карелия, Пудожский район, г. Пудож, ул. Ленина, д. 45
2	Площадь объекта +/- величина погрешности определения площади (P +/- Дельта P)	313 кв.м
3	Иные характеристики объекта	-

**Перечень координат поворотных (характерных) точек границ территории
объекта культурного наследия**

Сведения о местоположении границ объекта культурного наследия					
1. Система координат: МСК-10					
2. Сведения о характерных точках границ объекта					
Обозначение характерных точек границ	Координаты, м		Метод определения координат характерной точки	Средняя квадратическая погрешность положения характерной точки (Mt), м	Описание обозначения точки на местности (при наличии)
	X	Y			
1	2	3	4	5	6
1	345409.97	2321451.21	геодезический	0,1	-
2	345410.92	2321465.97			
3	345432.02	2321464.60			
4	345431.07	2321449.85			
1	345409.97	2321451.21			

3. Сведения о характерных точках части (частей) границы объекта					
Обозначение характерных точек части границы	Координаты, м		Метод определения координат характерной точки	Средняя квадратическая погрешность положения характерной точки (Mt), м	Описание обозначения точки на местности (при наличии)
	X	Y			
1	2	3	4	5	6
-	-	-	-	-	-

Режим использования территории объекта культурного наследия

В соответствии со статьёй 5.1 Федерального закона от 25 июня 2002 года № 73-ФЗ «Об объектах культурного наследия (памятниках истории и культуры) народов Российской Федерации» в границах территории объекта культурного наследия:

- запрещается строительство объектов капитального строительства и увеличение объемно-пространственных характеристик существующих на территории памятника или ансамбля объектов капитального строительства; проведение земляных, строительных, мелиоративных и иных работ, за исключением работ по сохранению объекта культурного наследия или его отдельных элементов, сохранению историко-градостроительной или природной среды объекта культурного наследия;

- разрешается ведение хозяйственной деятельности, не противоречащей требованиям обеспечения сохранности объекта культурного наследия и позволяющей обеспечить функционирование объекта культурного наследия в современных условиях.

Карта (схема) границ территории объекта культурного наследия

