



УПРАВЛЕНИЕ ПО ОХРАНЕ ОБЪЕКТОВ КУЛЬТУРНОГО НАСЛЕДИЯ
РЕСПУБЛИКИ КАРЕЛИЯ

ПРИКАЗ

№ 292/УОКН-П

г. Петрозаводск

от 13.10.2023

Об утверждении границ территорий объектов культурного наследия

В соответствии с Федеральным законом от 25 июня 2002 года № 73-ФЗ «Об объектах культурного наследия (памятниках истории и культуры) народов Российской Федерации», Законом Республики Карелия от 06 июня 2005 года № 883-ЗРК «Об объектах культурного наследия (памятниках истории и культуры) народов Российской Федерации в Республике Карелия», Положением об Управлении по охране объектов культурного наследия Республики Карелия, утвержденным постановлением Правительства Республики Карелия от 14 апреля 2017 года № 123-П, в целях обеспечения сохранности объектов культурного наследия,

ПРИКАЗЫВАЮ:

1. Утвердить границы территории и режим использования территории объекта культурного наследия регионального значения «Дом жилой», расположенного по адресу: Республика Карелия, г. Сортавала, ул. Антикайнена, д. 20/25 (Постановление Председателя Правительства Республики Карелия от 25 мая 1998 года № 333 «О включении отдельных объектов в государственный список недвижимых памятников истории и культуры Республики Карелия местного значения») согласно приложению № 1.

2. Утвердить границы территории и режим использования территории объекта культурного наследия регионального значения «Дом жилой»,

расположенного по адресу: Республика Карелия, г. Сортавала, ул. Антикайнена, д. 23 (Постановление Председателя Правительства Республики Карелия от 25 мая 1998 года № 333 «О включении отдельных объектов в государственный список недвижимых памятников истории и культуры Республики Карелия местного значения») согласно приложению № 2.

3. Утвердить границы территории и режим использования территории объекта культурного наследия регионального значения «Дом жилой», расположенного по адресу: Республика Карелия, г. Сортавала, ул. Гагарина, д. 3 (Постановление Председателя Правительства Республики Карелия от 25 мая 1998 года № 333 «О включении отдельных объектов в государственный список недвижимых памятников истории и культуры Республики Карелия местного значения») согласно приложению № 3.

4. Утвердить границы территории и режим использования территории объекта культурного наследия регионального значения «Дом жилой», расположенного по адресу: Республика Карелия, г. Сортавала, ул. Калевальская, д. 2/10 ул. Маяковского (Постановление Председателя Правительства Республики Карелия от 25 мая 1998 года № 333 «О включении отдельных объектов в государственный список недвижимых памятников истории и культуры Республики Карелия местного значения») согласно приложению № 4.

5. Утвердить границы территории и режим использования территории объекта культурного наследия регионального значения «Дом жилой», расположенного по адресу: Республика Карелия, г. Сортавала, ул. Калевальская, д. 4/1 ул. Куйбышева (Постановление Председателя Правительства Республики Карелия от 25 мая 1998 года № 333 «О включении отдельных объектов в государственный список недвижимых памятников истории и культуры Республики Карелия местного значения») согласно приложению № 5.

6. Утвердить границы территории и режим использования территории объекта культурного наследия регионального значения «Дом жилой», расположенного по адресу: Республика Карелия, г. Сортавала, ул. Калевальская, д. 6/2 ул. Куйбышева (Постановление Председателя Правительства Республики Карелия от 25 мая 1998 года № 333 «О включении отдельных объектов в государственный список недвижимых памятников истории и культуры Республики Карелия местного значения») согласно приложению № 6.

7. Утвердить границы территории и режим использования территории объекта культурного наследия регионального значения «Дом жилой», расположенного по адресу: Республика Карелия, г. Сортавала, ул. Карельская, д. 6 (Постановление Председателя Правительства Республики Карелия от 25 мая 1998 года № 333 «О включении отдельных объектов в государственный список

недвижимых памятников истории и культуры Республики Карелия местного значения») согласно приложению № 7.

8. Утвердить границы территории и режим использования территории объекта культурного наследия регионального значения «Дом жилой», расположенного по адресу: Республика Карелия, г. Сортавала, ул. Карельская, д. 8 (Постановление Председателя Правительства Республики Карелия от 25 мая 1998 года № 333 «О включении отдельных объектов в государственный список недвижимых памятников истории и культуры Республики Карелия местного значения») согласно приложению № 8.

9. Утвердить границы территории и режим использования территории объекта культурного наследия регионального значения «Дом жилой», расположенного по адресу: Республика Карелия, г. Сортавала, ул. Карельская, д. 34 (Постановление Председателя Правительства Республики Карелия от 25 мая 1998 года № 333 «О включении отдельных объектов в государственный список недвижимых памятников истории и культуры Республики Карелия местного значения») согласно приложению № 9.

10. Утвердить границы территории и режим использования территории объекта культурного наследия регионального значения «Дом жилой», расположенного по адресу: Республика Карелия, г. Сортавала, ул. Карельская, д. 36 (Постановление Председателя Правительства Республики Карелия от 25 мая 1998 года № 333 «О включении отдельных объектов в государственный список недвижимых памятников истории и культуры Республики Карелия местного значения») согласно приложению № 10.

Начальник Управления

В.К. Гуртова

ДОКУМЕНТ ПОДПИСАН
ЭЛЕКТРОННОЙ ПОДПИСЬЮ

Сертификат 33FBC946BB5B32420C021E821D1BEAA6
Владелец **Гуртова Виктория Константиновна**
Действителен с 28.07.2022 по 21.10.2023

**Границы территории объекта культурного наследия регионального значения
«Дом жилой», расположенного по адресу: Республика Карелия, г. Сортавала,
ул. Антикайнена, д. 20/25**

Описание границ территории объекта культурного наследия

Сведения об объекте		
Территория объекта культурного наследия		
N п/п	Характеристики объекта	Описание характеристик
1	2	3
1	Местоположение объекта	Республика Карелия, г. Сортавала, ул. Антикайнена, д. 20/25
2	Площадь объекта +/- величина погрешности определения площади (P +/- Дельта P)	1053 кв.м
3	Иные характеристики объекта	-

**Перечень координат поворотных (характерных) точек границ территории
объекта культурного наследия**

Сведения о местоположении границ объекта культурного наследия					
1. Система координат: МСК-10					
2. Сведения о характерных точках границ объекта					
Обозначение характерных точек границ	Координаты, м		Метод определения координат характерной точки	Средняя квадратическая погрешность положения характерной точки (Mt), м	Описание обозначения точки на местности (при наличии)
	X	Y			
1	2	3	4	5	6
1	334034,03	1329151,28	картометричес- кий	1,0	-
2	334014,75	1329169,38			
3	333987,63	1329141,01			
4	333992,39	1329136,49			
5	334007,30	1329122,34			

1	334034,03	1329151,28			
3. Сведения о характерных точках части (частей) границы объекта					
Обозначение характерных точек части границы	Координаты, м		Метод определения координат характерной точки	Средняя квадратическая погрешность положения характерной точки (Mt), м	Описание обозначения точки на местности (при наличии)
	X	Y			
1	2	3	4	5	6
-	-	-	-	-	-

Режим использования территории объекта культурного наследия

В соответствии со статьёй 5.1 Федерального закона от 25 июня 2002 года № 73-ФЗ «Об объектах культурного наследия (памятниках истории и культуры) народов Российской Федерации» в границах территории объекта культурного наследия:








- запрещается строительство объектов капитального строительства и увеличение объемно-пространственных характеристик существующих на территории памятника или ансамбля объектов капитального строительства; проведение земляных, строительных, мелиоративных и иных работ, за исключением работ по сохранению объекта культурного наследия или его отдельных элементов, сохранению историко-градостроительной или природной среды объекта культурного наследия;

- разрешается ведение хозяйственной деятельности, не противоречащей требованиям обеспечения сохранности объекта культурного наследия и позволяющей обеспечить функционирование объекта культурного наследия в современных условиях.

Карта (схема) границ территории объекта культурного наследия



УСЛОВНЫЕ ОБОЗНАЧЕНИЯ

-  Объект культурного наследия регионального значения
-  Граница территории объекта культурного наследия
-  Характерная поворотная точка границы территории объекта культурного наследия, номер точки
-  Границы земельных участков, сведения о которых достаточны для определения их местоположения
-  Номера земельных участков согласно ЕГРН
-  Границы зон с особыми условиями использования территории, сведения о которых содержатся в ЕГРН
-  Границы кадастровых кварталов, сведения о которых содержатся в ЕГРН

**Границы территории объекта культурного наследия регионального значения
«Дом жилой», расположенного по адресу: Республика Карелия, г. Сортавала,
ул. Антикайнена, д. 23**

Описание границ территории объекта культурного наследия

Сведения об объекте		
Территория объекта культурного наследия		
N п/п	Характеристики объекта	Описание характеристик
1	2	3
1	Местоположение объекта	Республика Карелия, г. Сортавала, ул. Антикайнена, д. 23
2	Площадь объекта +/- величина погрешности определения площади (P +/- Дельта P)	1790 кв.м
3	Иные характеристики объекта	-

**Перечень координат поворотных (характерных) точек границ территории
объекта культурного наследия**

Сведения о местоположении границ объекта культурного наследия					
1. Система координат: МСК-10					
2. Сведения о характерных точках границ объекта					
Обозначение характерных точек границ	Координаты, м		Метод определения координат характерной точки	Средняя квадратическая погрешность положения характерной точки (Mt), м	Описание обозначения точки на местности (при наличии)
	X	Y			
1	2	3	4	5	6
1	334087,98	1329097,43	картометрический	1,0	-
2	334056,05	1329128,50			
3	334027,88	1329098,40			
4	334047,81	1329080,21			

5	334061,53	1329069,41			
1	334087,98	1329097,43			
3. Сведения о характерных точках части (частей) границы объекта					
Обозначение характерных точек части границы	Координаты, м		Метод определения координат характерной точки	Средняя квадратическая погрешность положения характерной точки (Mt), м	Описание обозначения точки на местности (при наличии)
	X	Y			
1	2	3	4	5	6
-	-	-	-	-	-

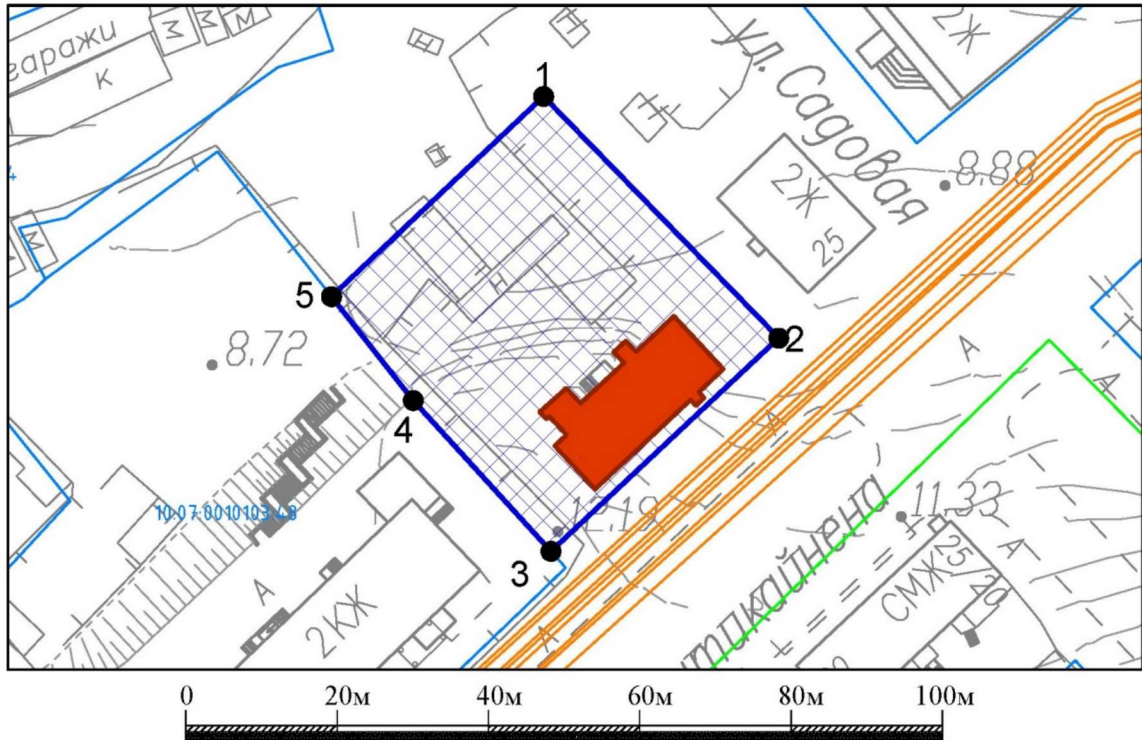
Режим использования территории объекта культурного наследия

В соответствии со статьёй 5.1 Федерального закона от 25 июня 2002 года № 73-ФЗ «Об объектах культурного наследия (памятниках истории и культуры) народов Российской Федерации» в границах территории объекта культурного наследия:

- запрещается строительство объектов капитального строительства и увеличение объемно-пространственных характеристик существующих на территории памятника или ансамбля объектов капитального строительства; проведение земляных, строительных, мелиоративных и иных работ, за исключением работ по сохранению объекта культурного наследия или его отдельных элементов, сохранению историко-градостроительной или природной среды объекта культурного наследия;

- разрешается ведение хозяйственной деятельности, не противоречащей требованиям обеспечения сохранности объекта культурного наследия и позволяющей обеспечить функционирование объекта культурного наследия в современных условиях.

Карта (схема) границ территории объекта культурного наследия



УСЛОВНЫЕ ОБОЗНАЧЕНИЯ



Объект культурного наследия регионального значения



Граница территории объекта культурного наследия



Характерная поворотная точка границы территории объекта культурного наследия, номер точки



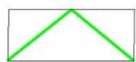
Границы земельных участков, сведения о которых достаточны для определения их местоположения



Номера земельных участков согласно ЕГРН



Границы зон с особыми условиями использования территории, сведения о которых содержатся в ЕГРН



Границы кадастровых кварталов, сведения о которых содержатся в ЕГРН

**Границы территории объекта культурного наследия регионального значения
«Дом жилой», расположенного по адресу: Республика Карелия, г. Сортавала,
ул. Гагарина, д. 3**

Описание границ территории объекта культурного наследия

Сведения об объекте		
Территория объекта культурного наследия		
N п/п	Характеристики объекта	Описание характеристик
1	2	3
1	Местоположение объекта	Республика Карелия, г. Сортавала, ул. Гагарина, д. 3
2	Площадь объекта +/- величина погрешности определения площади (P +/- Дельта P)	553 кв.м
3	Иные характеристики объекта	-

**Перечень координат поворотных (характерных) точек границ территории
объекта культурного наследия**

Сведения о местоположении границ объекта культурного наследия					
1. Система координат: МСК-10					
2. Сведения о характерных точках границ объекта					
Обозначение характерных точек границ	Координаты, м		Метод определения координат характерной точки	Средняя квадратическая погрешность положения характерной точки (Mt), м	Описание обозначения точки на местности (при наличии)
	X	Y			
1	2	3	4	5	6
1	333602,90	1328991,81	картометрический	1,0	-
2	333584,58	1329009,34			
3	333569,00	1328993,37			
4	333577,30	1328985,16			

5	333585,60	1328976,94			
6	333592,65	1328984,11			
7	333594,27	1328982,46			
1	333602,90	1328991,81			
3. Сведения о характерных точках части (частей) границы объекта					
Обозначение характерных точек части границы	Координаты, м		Метод определения координат характерной точки	Средняя квадратическая погрешность положения характерной точки (Mt), м	Описание обозначения точки на местности (при наличии)
	X	Y			
1	2	3	4	5	6
-	-	-	-	-	-

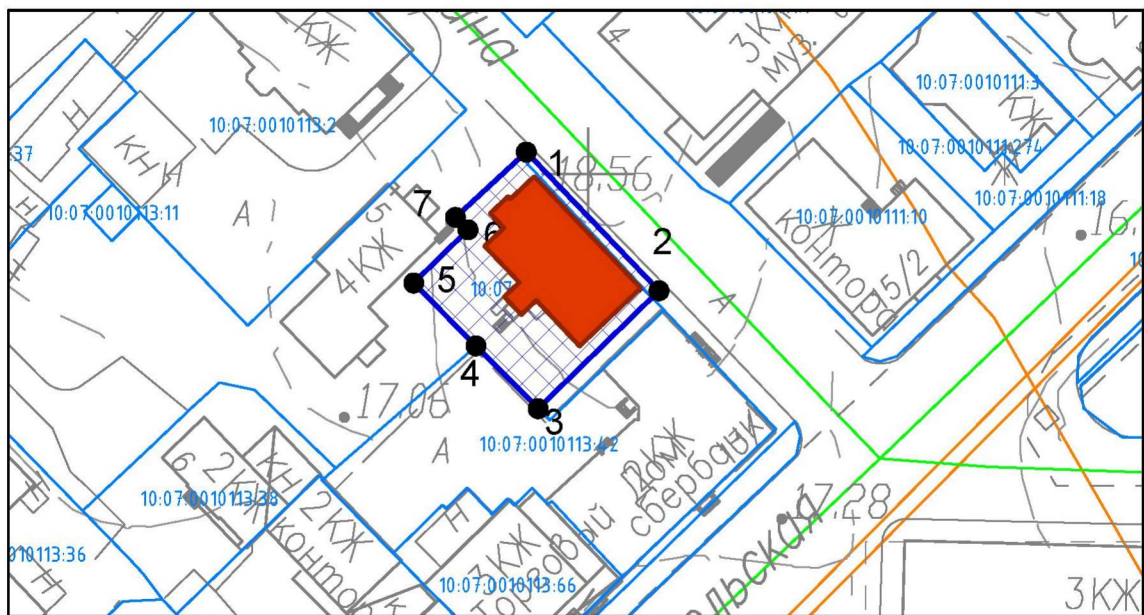
Режим использования территории объекта культурного наследия

В соответствии со статьёй 5.1 Федерального закона от 25 июня 2002 года № 73-ФЗ «Об объектах культурного наследия (памятниках истории и культуры) народов Российской Федерации» в границах территории объекта культурного наследия:







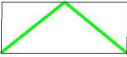
- запрещается строительство объектов капитального строительства и увеличение объемно-пространственных характеристик существующих на территории памятника или ансамбля объектов капитального строительства; проведение земляных, строительных, мелиоративных и иных работ, за исключением работ по сохранению объекта культурного наследия или его отдельных элементов, сохранению историко-градостроительной или природной среды объекта культурного наследия;

- разрешается ведение хозяйственной деятельности, не противоречащей требованиям обеспечения сохранности объекта культурного наследия и позволяющей обеспечить функционирование объекта культурного наследия в современных условиях.

Карта (схема) границ территории объекта культурного наследия



УСЛОВНЫЕ ОБОЗНАЧЕНИЯ

-  Объект культурного наследия регионального значения
-  Граница территории объекта культурного наследия
-  Характерная поворотная точка границы территории объекта культурного наследия, номер точки
-  Границы земельных участков, сведения о которых достаточны для определения их местоположения
-  Номера земельных участков согласно ЕГРН
-  Границы зон с особыми условиями использования территории, сведения о которых содержатся в ЕГРН
-  Границы кадастровых кварталов, сведения о которых содержатся в ЕГРН

**Границы территории объекта культурного наследия регионального значения
«Дом жилой», расположенного по адресу: Республика Карелия, г. Сортавала,
ул. Калевальская, д. 2/10 ул. Маяковского**

Описание границ территории объекта культурного наследия

Сведения об объекте		
Территория объекта культурного наследия		
N п/п	Характеристики объекта	Описание характеристик
1	2	3
1	Местоположение объекта	Республика Карелия, г. Сортавала, ул. Калевальская, д. 2/10 ул. Маяковского
2	Площадь объекта +/- величина погрешности определения площади (P +/- Дельта P)	769 кв.м
3	Иные характеристики объекта	-

**Перечень координат поворотных (характерных) точек границ территории
объекта культурного наследия**

Сведения о местоположении границ объекта культурного наследия					
1. Система координат: МСК-10					
2. Сведения о характерных точках границ объекта					
Обозначение характерных точек границ	Координаты, м		Метод определения координат характерной точки	Средняя квадратическая погрешность положения характерной точки (Mt), м	Описание обозначения точки на местности (при наличии)
	X	Y			
1	2	3	4	5	6
1	333200,98	1328050,31	картометрический	1,0	-
2	333219,27	1328070,76			

3	333198,82	1328089,73			
4	333180,34	1328069,46			
1	333200,98	1328050,31			
3. Сведения о характерных точках части (частей) границы объекта					
Обозначение характерных точек части границы	Координаты, м		Метод определения координат характерной точки	Средняя квадратическая погрешность положения характерной точки (Mt), м	Описание обозначения точки на местности (при наличии)
	X	Y			
1	2	3	4	5	6
-	-	-	-	-	-

Режим использования территории объекта культурного наследия

В соответствии со статьёй 5.1 Федерального закона от 25 июня 2002 года № 73-ФЗ «Об объектах культурного наследия (памятниках истории и культуры) народов Российской Федерации» в границах территории объекта культурного наследия:








- запрещается строительство объектов капитального строительства и увеличение объемно-пространственных характеристик существующих на территории памятника или ансамбля объектов капитального строительства; проведение земляных, строительных, мелиоративных и иных работ, за исключением работ по сохранению объекта культурного наследия или его отдельных элементов, сохранению историко-градостроительной или природной среды объекта культурного наследия;

- разрешается ведение хозяйственной деятельности, не противоречащей требованиям обеспечения сохранности объекта культурного наследия и позволяющей обеспечить функционирование объекта культурного наследия в современных условиях.

Карта (схема) границ территории объекта культурного наследия



УСЛОВНЫЕ ОБОЗНАЧЕНИЯ

-  Объект культурного наследия регионального значения
-  Граница территории объекта культурного наследия
-  Характерная поворотная точка границы территории объекта культурного наследия, номер точки
-  Границы земельных участков, сведения о которых достаточны для определения их местоположения
-  Номера земельных участков согласно ЕГРН
-  Границы зон с особыми условиями использования территории, сведения о которых содержатся в ЕГРН
-  Границы кадастровых кварталов, сведения о которых содержатся в ЕГРН

**Границы территории объекта культурного наследия регионального значения
«Дом жилой», расположенного по адресу: Республика Карелия, г. Сортавала,
ул. Калевальская, д. 4/1 ул. Куйбышева**

Описание границ территории объекта культурного наследия

Сведения об объекте		
Территория объекта культурного наследия		
N п/п	Характеристики объекта	Описание характеристик
1	2	3
1	Местоположение объекта	Республика Карелия, г. Сортавала, ул. Калевальская, д. 4/1 ул. Куйбышева
2	Площадь объекта +/- величина погрешности определения площади (P +/- Дельта P)	627 кв.м
3	Иные характеристики объекта	-

**Перечень координат поворотных (характерных) точек границ территории
объекта культурного наследия**

Сведения о местоположении границ объекта культурного наследия					
1. Система координат: МСК-10					
2. Сведения о характерных точках границ объекта					
Обозначение характерных точек границ	Координаты, м		Метод определения координат характерной точки	Средняя квадратическая погрешность положения характерной точки (Mt), м	Описание обозначения точки на местности (при наличии)
	X	Y			
1	2	3	4	5	6
1	333179,51	1328034,00	картометричес- кий	1,0	-
2	333197,63	1328053,42			
3	333180,34	1328069,46			
4	333162,17	1328049,98			

1	333179,51	1328034,00			
3. Сведения о характерных точках части (частей) границы объекта					
Обозначение характерных точек части границы	Координаты, м		Метод определения координат характерной точки	Средняя квадратическая погрешность положения характерной точки (Mt), м	Описание обозначения точки на местности (при наличии)
	X	Y			
1	2	3	4	5	6
-	-	-	-	-	-

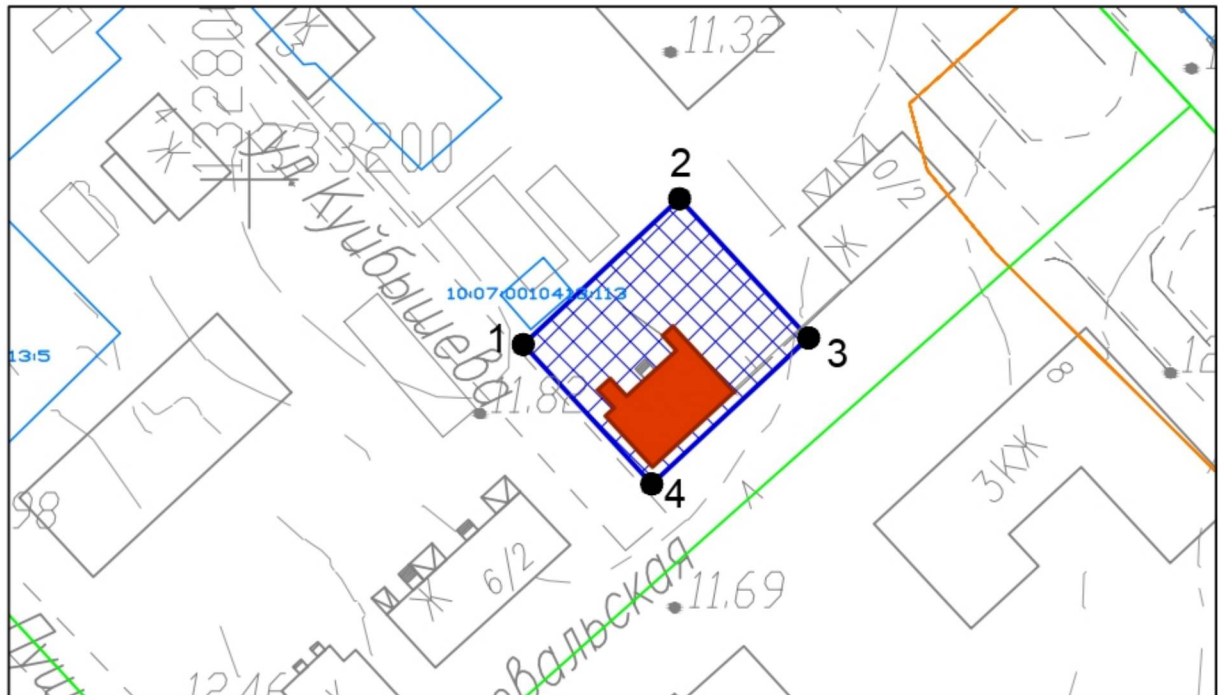
Режим использования территории объекта культурного наследия

В соответствии со статьёй 5.1 Федерального закона от 25 июня 2002 года № 73-ФЗ «Об объектах культурного наследия (памятниках истории и культуры) народов Российской Федерации» в границах территории объекта культурного наследия:

- запрещается строительство объектов капитального строительства и увеличение объёмно-пространственных характеристик существующих на территории памятника или ансамбля объектов капитального строительства; проведение земляных, строительных, мелиоративных и иных работ, за исключением работ по сохранению объекта культурного наследия или его отдельных элементов, сохранению историко-градостроительной или природной среды объекта культурного наследия;

- разрешается ведение хозяйственной деятельности, не противоречащей требованиям обеспечения сохранности объекта культурного наследия и позволяющей обеспечить функционирование объекта культурного наследия в современных условиях.

Карта (схема) границ территории объекта культурного наследия



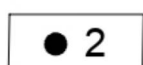
УСЛОВНЫЕ ОБОЗНАЧЕНИЯ



Объект культурного наследия регионального значения



Граница территории объекта культурного наследия



Характерная поворотная точка границы территории объекта культурного наследия, номер точки



Границы земельных участков, сведения о которых достаточны для определения их местоположения



Номера земельных участков согласно ЕГРН



Границы зон с особыми условиями использования территории, сведения о которых содержатся в ЕГРН



Границы кадастровых кварталов, сведения о которых содержатся в ЕГРН

**Границы территории объекта культурного наследия регионального значения
«Дом жилой», расположенного по адресу: Республика Карелия, г. Сортавала,
ул. Калевальская, д. 6/2 ул. Куйбышева**

Описание границ территории объекта культурного наследия

Сведения об объекте		
Территория объекта культурного наследия		
N п/п	Характеристики объекта	Описание характеристик
1	2	3
1	Местоположение объекта	Республика Карелия, г. Сортавала, ул. Калевальская, д. 6/2 ул. Куйбышева
2	Площадь объекта +/- величина погрешности определения площади (P +/- Дельта P)	870 кв.м
3	Иные характеристики объекта	-

**Перечень координат поворотных (характерных) точек границ территории
объекта культурного наследия**

Сведения о местоположении границ объекта культурного наследия					
1. Система координат: МСК-10					
2. Сведения о характерных точках границ объекта					
Обозначение характерных точек границ	Координаты, м		Метод определения координат характерной точки	Средняя квадратическая погрешность положения характерной точки (Mt), м	Описание обозначения точки на местности (при наличии)
	X	Y			
1	2	3	4	5	6
1	333159,23	1328000,09	картометричес- кий	1,0	-
2	333177,84	1328020,08			
3	333154,51	1328041,98			
4	333136,11	1328021,76			

1	333159,23	1328000,09			
3. Сведения о характерных точках части (частей) границы объекта					
Обозначение характерных точек части границы	Координаты, м		Метод определения координат характерной точки	Средняя квадратическая погрешность положения характерной точки (Mt), м	Описание обозначения точки на местности (при наличии)
	X	Y			
1	2	3	4	5	6
-	-	-	-	-	-

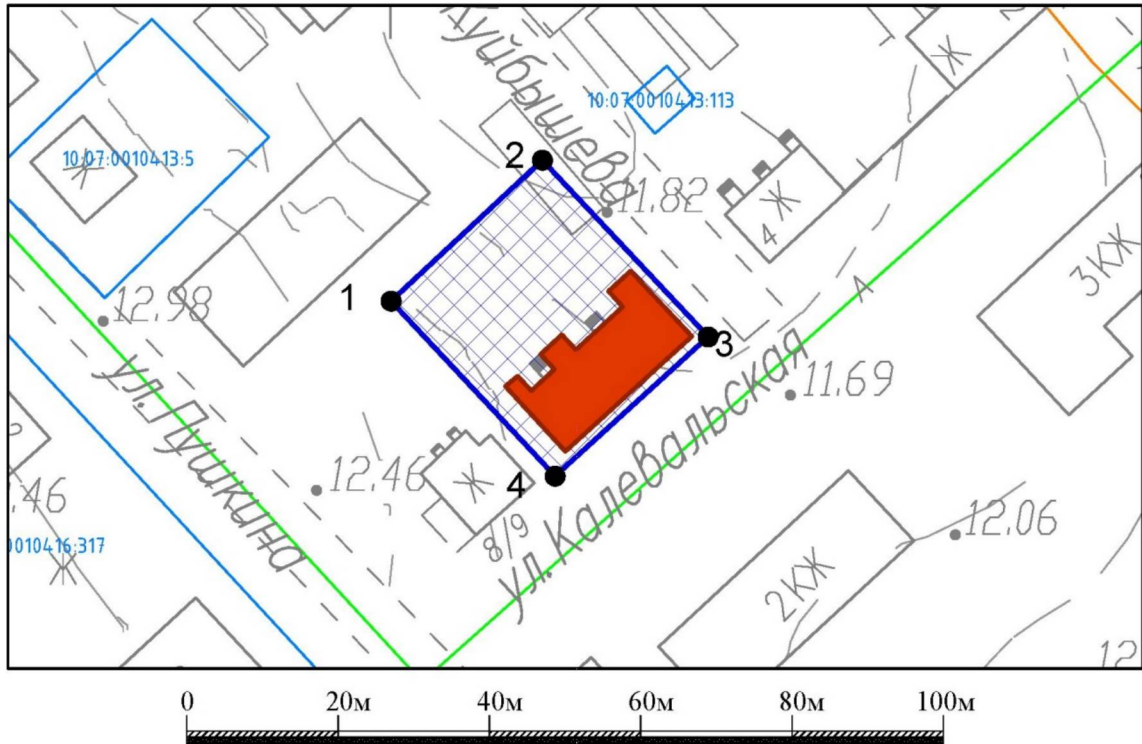
Режим использования территории объекта культурного наследия

В соответствии со статьёй 5.1 Федерального закона от 25 июня 2002 года № 73-ФЗ «Об объектах культурного наследия (памятниках истории и культуры) народов Российской Федерации» в границах территории объекта культурного наследия:








- запрещается строительство объектов капитального строительства и увеличение объёмно-пространственных характеристик существующих на территории памятника или ансамбля объектов капитального строительства; проведение земляных, строительных, мелиоративных и иных работ, за исключением работ по сохранению объекта культурного наследия или его отдельных элементов, сохранению историко-градостроительной или природной среды объекта культурного наследия;

- разрешается ведение хозяйственной деятельности, не противоречащей требованиям обеспечения сохранности объекта культурного наследия и позволяющей обеспечить функционирование объекта культурного наследия в современных условиях.

Карта (схема) границ территории объекта культурного наследия



УСЛОВНЫЕ ОБОЗНАЧЕНИЯ

-  Объект культурного наследия регионального значения
-  Граница территории объекта культурного наследия
-  Характерная поворотная точка границы территории объекта культурного наследия, номер точки
-  Границы земельных участков, сведения о которых достаточны для определения их местоположения
-  Номера земельных участков согласно ЕГРН
-  Границы зон с особыми условиями использования территории, сведения о которых содержатся в ЕГРН
-  Границы кадастровых кварталов, сведения о которых содержатся в ЕГРН

**Границы территории объекта культурного наследия регионального значения
«Дом жилой», расположенного по адресу: Республика Карелия, г. Сортавала,
ул. Карельская, д. 6**

Описание границ территории объекта культурного наследия

Сведения об объекте		
Территория объекта культурного наследия		
N п/п	Характеристики объекта	Описание характеристик
1	2	3
1	Местоположение объекта	Республика Карелия, г. Сортавала, ул. Карельская, д. 6
2	Площадь объекта +/- величина погрешности определения площади (P +/- Дельта P)	784,3 кв.м
3	Иные характеристики объекта	-

**Перечень координат поворотных (характерных) точек границ территории
объекта культурного наследия**

Сведения о местоположении границ объекта культурного наследия					
1. Система координат: МСК-10					
2. Сведения о характерных точках границ объекта					
Обозначение характерных точек границ	Координаты, м		Метод определения координат характерной точки	Средняя квадратическая погрешность положения характерной точки (Mt), м	Описание обозначения точки на местности (при наличии)
	X	Y			
1	2	3	4	5	6
1	333075,84	1328533,28	картометричес- кий	1,0	-
2	333090,30	1328549,01			
3	333062,63	1328574,53			
4	333048,78	1328559,92			

1	333075,84	1328533,28			
3. Сведения о характерных точках части (частей) границы объекта					
Обозначение характерных точек части границы	Координаты, м		Метод определения координат характерной точки	Средняя квадратическая погрешность положения характерной точки (Mt), м	Описание обозначения точки на местности (при наличии)
	X	Y			
1	2	3	4	5	6
-	-	-	-	-	-

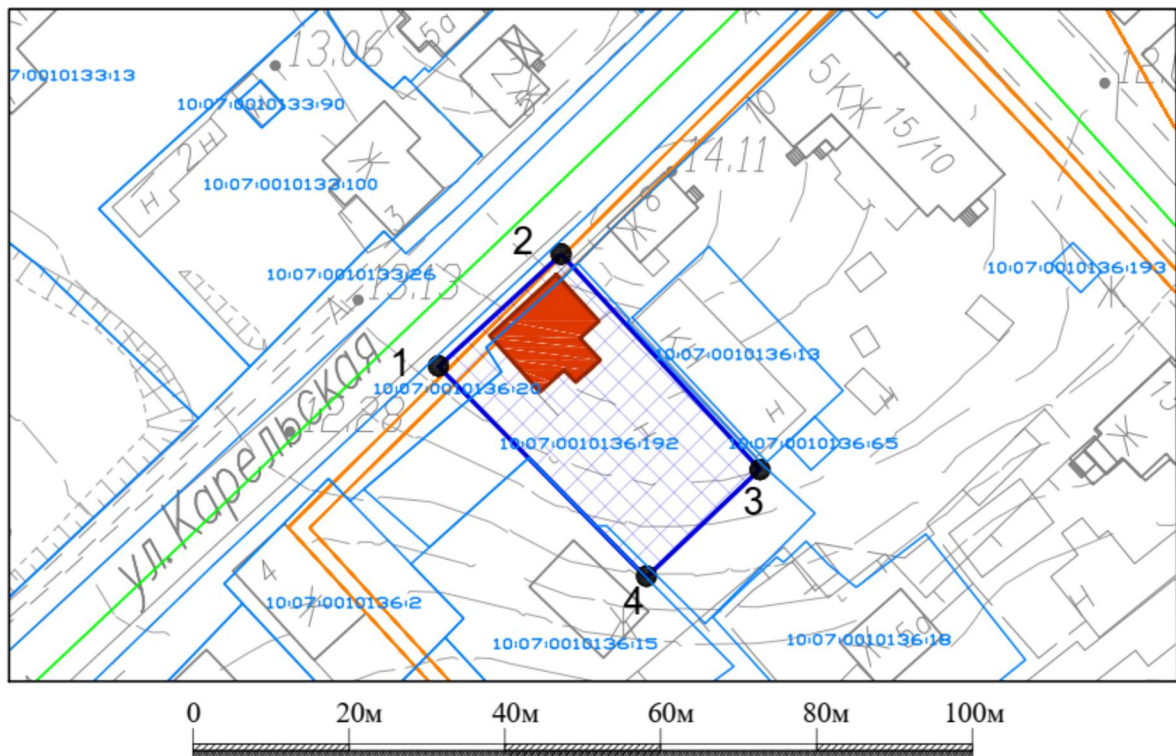
Режим использования территории объекта культурного наследия

В соответствии со статьёй 5.1 Федерального закона от 25 июня 2002 года № 73-ФЗ «Об объектах культурного наследия (памятниках истории и культуры) народов Российской Федерации» в границах территории объекта культурного наследия:

- запрещается строительство объектов капитального строительства и увеличение объёмно-пространственных характеристик существующих на территории памятника или ансамбля объектов капитального строительства; проведение земляных, строительных, мелиоративных и иных работ, за исключением работ по сохранению объекта культурного наследия или его отдельных элементов, сохранению историко-градостроительной или природной среды объекта культурного наследия;

- разрешается ведение хозяйственной деятельности, не противоречащей требованиям обеспечения сохранности объекта культурного наследия и позволяющей обеспечить функционирование объекта культурного наследия в современных условиях.

Карта (схема) границ территории объекта культурного наследия



УСЛОВНЫЕ ОБОЗНАЧЕНИЯ



Объект культурного наследия регионального значения



Граница территории объекта культурного наследия



Характерная поворотная точка границы территории объекта культурного наследия, номер точки



Границы земельных участков, сведения о которых достаточны для определения их местоположения

10:10:0081601:15

Номера земельных участков согласно ЕГРН



Границы зон с особыми условиями использования территории, сведения о которых содержатся в ЕГРН



Границы кадастровых кварталов, сведения о которых содержатся в ЕГРН

**Границы территории объекта культурного наследия регионального значения
«Дом жилой», расположенного по адресу: Республика Карелия, г. Сортавала,
ул. Карельская, д. 8**

Описание границ территории объекта культурного наследия

Сведения об объекте		
Территория объекта культурного наследия		
N п/п	Характеристики объекта	Описание характеристик
1	2	3
1	Местоположение объекта	Республика Карелия, г. Сортавала, ул. Карельская, д. 8
2	Площадь объекта +/- величина погрешности определения площади (P +/- Дельта P)	1075 кв.м
3	Иные характеристики объекта	-

**Перечень координат поворотных (характерных) точек границ территории
объекта культурного наследия**

Сведения о местоположении границ объекта культурного наследия					
1. Система координат: МСК-10					
2. Сведения о характерных точках границ объекта					
Обозначение характерных точек границ	Координаты, м		Метод определения координат характерной точки	Средняя квадратическая погрешность положения характерной точки (Mt), м	Описание обозначения точки на местности (при наличии)
	X	Y			
1	2	3	4	5	6
1	333110,02	1328570,26	картометрический	1,0	-
2	333083,24	1328595,02			
3	333062,63	1328574,53			
4	333090,30	1328549,01			

1	333110,02	1328570,26			
3. Сведения о характерных точках части (частей) границы объекта					
Обозначение характерных точек части границы	Координаты, м		Метод определения координат характерной точки	Средняя квадратическая погрешность положения характерной точки (Mt), м	Описание обозначения точки на местности (при наличии)
	X	Y			
1	2	3	4	5	6
-	-	-	-	-	-

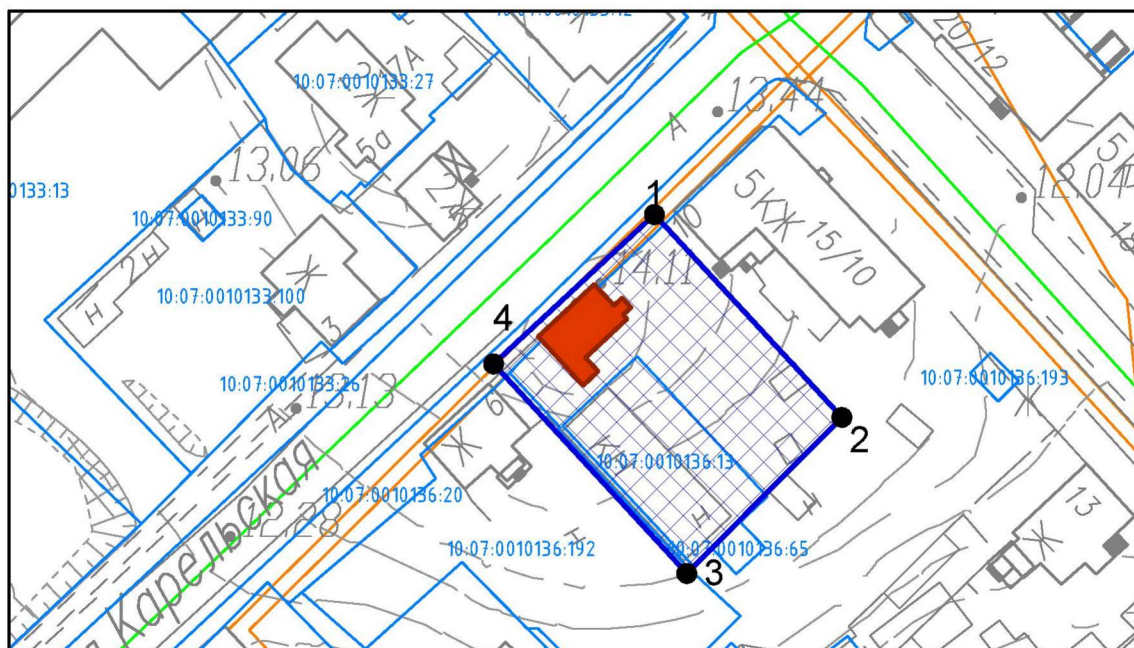
Режим использования территории объекта культурного наследия

В соответствии со статьёй 5.1 Федерального закона от 25 июня 2002 года № 73-ФЗ «Об объектах культурного наследия (памятниках истории и культуры) народов Российской Федерации» в границах территории объекта культурного наследия:

- запрещается строительство объектов капитального строительства и увеличение объёмно-пространственных характеристик существующих на территории памятника или ансамбля объектов капитального строительства; проведение земляных, строительных, мелиоративных и иных работ, за исключением работ по сохранению объекта культурного наследия или его отдельных элементов, сохранению историко-градостроительной или природной среды объекта культурного наследия;

- разрешается ведение хозяйственной деятельности, не противоречащей требованиям обеспечения сохранности объекта культурного наследия и позволяющей обеспечить функционирование объекта культурного наследия в современных условиях.

Карта (схема) границ территории объекта культурного наследия



УСЛОВНЫЕ ОБОЗНАЧЕНИЯ



Объект культурного наследия регионального значения



Граница территории объекта культурного наследия



Характерная поворотная точка границы территории объекта культурного наследия, номер точки



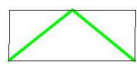
Границы земельных участков, сведения о которых достаточны для определения их местоположения



Номера земельных участков согласно ЕГРН



Границы зон с особыми условиями использования территории, сведения о которых содержатся в ЕГРН



Границы кадастровых кварталов, сведения о которых содержатся в ЕГРН

**Границы территории объекта культурного наследия регионального значения
«Дом жилой», расположенного по адресу: Республика Карелия, г. Сортавала,
ул. Карельская, д. 34**

Описание границ территории объекта культурного наследия

Сведения об объекте		
Территория объекта культурного наследия		
N п/п	Характеристики объекта	Описание характеристик
1	2	3
1	Местоположение объекта	Республика Карелия, г. Сортавала, ул. Карельская, д. 34
2	Площадь объекта +/- величина погрешности определения площади (P +/- Дельта P)	896 кв.м
3	Иные характеристики объекта	-

**Перечень координат поворотных (характерных) точек границ территории
объекта культурного наследия**

Сведения о местоположении границ объекта культурного наследия					
1. Система координат: МСК-10					
2. Сведения о характерных точках границ объекта					
Обозначение характерных точек границ	Координаты, м		Метод определения координат характерной точки	Средняя квадратическая погрешность положения характерной точки (Mt), м	Описание обозначения точки на местности (при наличии)
	X	Y			
1	2	3	4	5	6
1	333763,27	1329264,08	картометрический	1,0	-
2	333780,89	1329282,04			
3	333753,05	1329308,50			
4	333738,49	1329292,81			

5	333747,74	1329284,21			
6	333751,86	1329274,23			
1	333763,27	1329264,08			
3. Сведения о характерных точках части (частей) границы объекта					
Обозначение характерных точек части границы	Координаты, м		Метод определения координат характерной точки	Средняя квадратическая погрешность положения характерной точки (Mt), м	Описание обозначения точки на местности (при наличии)
	X	Y			
1	2	3	4	5	6
-	-	-	-	-	-

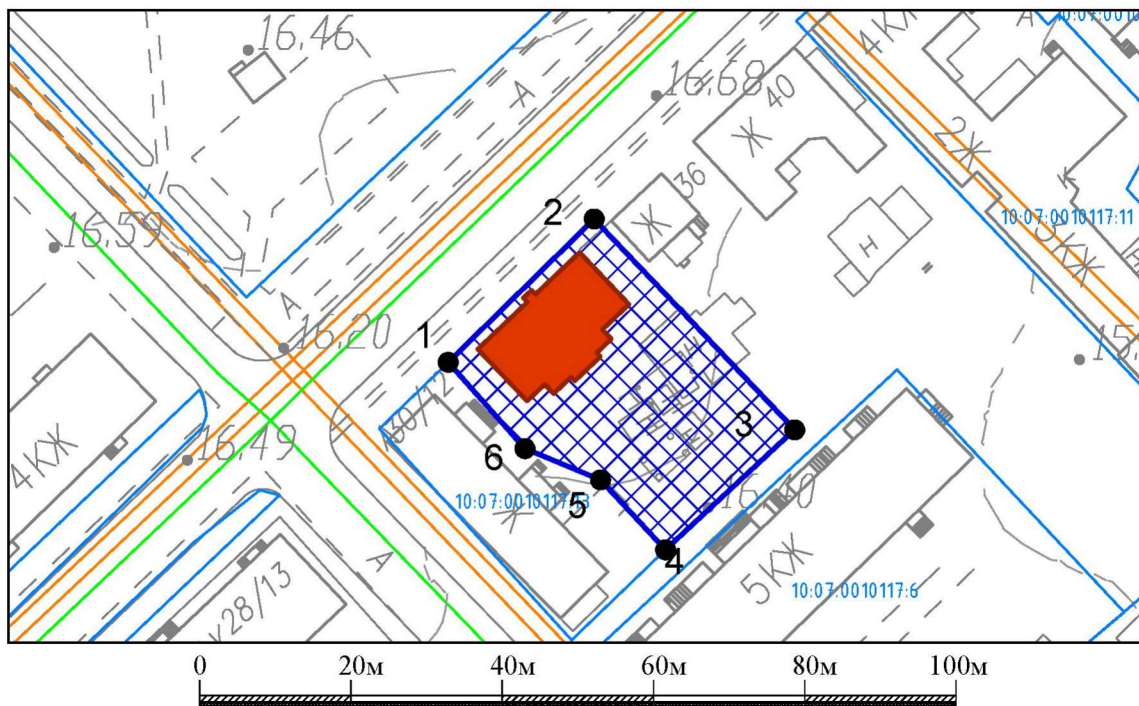
Режим использования территории объекта культурного наследия

В соответствии со статьёй 5.1 Федерального закона от 25 июня 2002 года № 73-ФЗ «Об объектах культурного наследия (памятниках истории и культуры) народов Российской Федерации» в границах территории объекта культурного наследия:






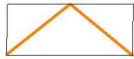
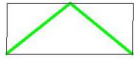
- запрещается строительство объектов капитального строительства и увеличение объемно-пространственных характеристик существующих на территории памятника или ансамбля объектов капитального строительства; проведение земляных, строительных, мелиоративных и иных работ, за исключением работ по сохранению объекта культурного наследия или его отдельных элементов, сохранению историко-градостроительной или природной среды объекта культурного наследия;

- разрешается ведение хозяйственной деятельности, не противоречащей требованиям обеспечения сохранности объекта культурного наследия и позволяющей обеспечить функционирование объекта культурного наследия в современных условиях.

Карта (схема) границ территории объекта культурного наследия



УСЛОВНЫЕ ОБОЗНАЧЕНИЯ

-  Объект культурного наследия регионального значения
-  Граница территории объекта культурного наследия
-  Характерная поворотная точка границы территории объекта культурного наследия, номер точки
-  Границы земельных участков, сведения о которых достаточны для определения их местоположения
-  Номера земельных участков согласно ЕГРН
-  Границы зон с особыми условиями использования территории, сведения о которых содержатся в ЕГРН
-  Границы кадастровых кварталов, сведения о которых содержатся в ЕГРН

**Границы территории объекта культурного наследия регионального значения
«Дом жилой», расположенного по адресу: Республика Карелия, г. Сортавала,
ул. Карельская, д. 36**

Описание границ территории объекта культурного наследия

Сведения об объекте		
Территория объекта культурного наследия		
N п/п	Характеристики объекта	Описание характеристик
1	2	3
1	Местоположение объекта	Республика Карелия, г. Сортавала, ул. Карельская, д. 36
2	Площадь объекта +/- величина погрешности определения площади (P +/- Дельта P)	669 кв.м
3	Иные характеристики объекта	-

**Перечень координат поворотных (характерных) точек границ территории
объекта культурного наследия**

Сведения о местоположении границ объекта культурного наследия					
1. Система координат: МСК-10					
2. Сведения о характерных точках границ объекта					
Обозначение характерных точек границ	Координаты, м		Метод определения координат характерной точки	Средняя квадратическая погрешность положения характерной точки (Mt), м	Описание обозначения точки на местности (при наличии)
	X	Y			
1	2	3	4	5	6
1	333793,19	1329294,68	картометрический	1,0	-
2	333765,10	1329320,80			
3	333753,05	1329308,50			
4	333780,89	1329282,04			

1	333793,19	1329294,68			
3. Сведения о характерных точках части (частей) границы объекта					
Обозначение характерных точек части границы	Координаты, м		Метод определения координат характерной точки	Средняя квадратическая погрешность положения характерной точки (Mt), м	Описание обозначения точки на местности (при наличии)
	X	Y			
1	2	3	4	5	6
-	-	-	-	-	-

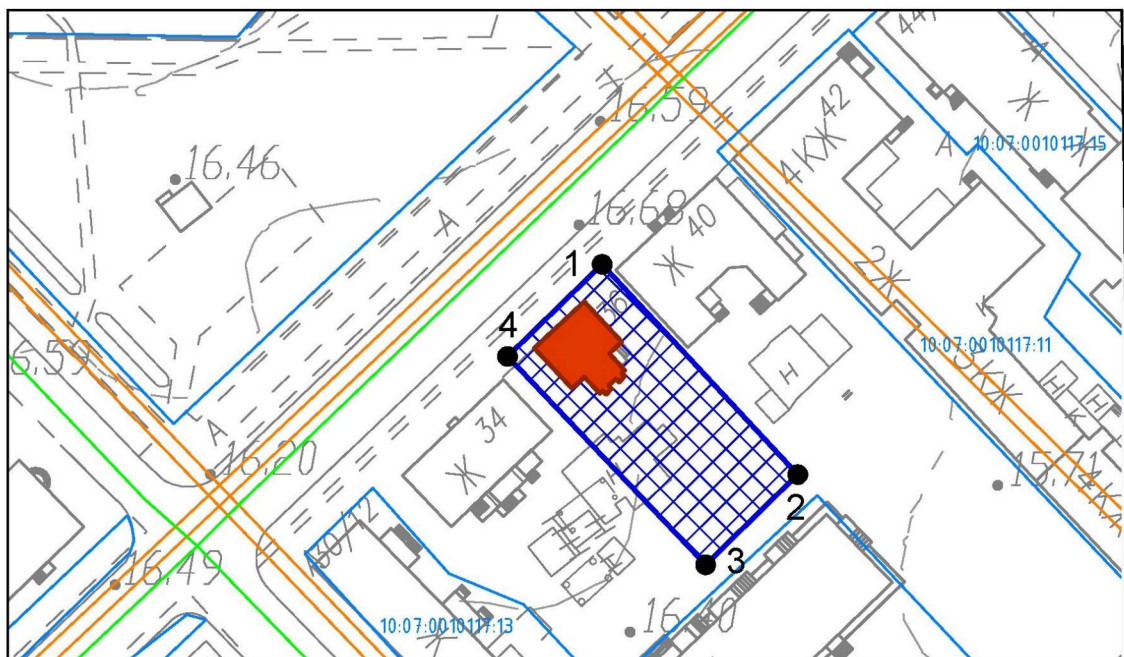
Режим использования территории объекта культурного наследия

В соответствии со статьёй 5.1 Федерального закона от 25 июня 2002 года № 73-ФЗ «Об объектах культурного наследия (памятниках истории и культуры) народов Российской Федерации» в границах территории объекта культурного наследия:

- запрещается строительство объектов капитального строительства и увеличение объемно-пространственных характеристик существующих на территории памятника или ансамбля объектов капитального строительства; проведение земляных, строительных, мелиоративных и иных работ, за исключением работ по сохранению объекта культурного наследия или его отдельных элементов, сохранению историко-градостроительной или природной среды объекта культурного наследия;

- разрешается ведение хозяйственной деятельности, не противоречащей требованиям обеспечения сохранности объекта культурного наследия и позволяющей обеспечить функционирование объекта культурного наследия в современных условиях.

Карта (схема) границ территории объекта культурного наследия



УСЛОВНЫЕ ОБОЗНАЧЕНИЯ



Объект культурного наследия регионального значения



Граница территории объекта культурного наследия



Характерная поворотная точка границы территории объекта культурного наследия, номер точки



Границы земельных участков, сведения о которых достаточны для определения их местоположения



Номера земельных участков согласно ЕГРН



Границы зон с особыми условиями использования территории, сведения о которых содержатся в ЕГРН



Границы кадастровых кварталов, сведения о которых содержатся в ЕГРН