



УПРАВЛЕНИЕ ПО ОХРАНЕ ОБЪЕКТОВ КУЛЬТУРНОГО НАСЛЕДИЯ
РЕСПУБЛИКИ КАРЕЛИЯ

ПРИКАЗ

№ 238/УОКН-П

г. Петрозаводск

от 17.08.2023

Об утверждении границ территорий объектов культурного наследия

В соответствии с Федеральным законом от 25 июня 2002 года № 73-ФЗ «Об объектах культурного наследия (памятниках истории и культуры) народов Российской Федерации», Законом Республики Карелия от 06 июня 2005 года № 883-ЗРК «Об объектах культурного наследия (памятниках истории и культуры) народов Российской Федерации в Республике Карелия», Положением об Управлении по охране объектов культурного наследия Республики Карелия, утвержденным постановлением Правительства Республики Карелия от 14 апреля 2017 года № 123-П, в целях обеспечения сохранности объектов культурного наследия,

ПРИКАЗЫВАЮ:

1. Утвердить границы территории и режим использования территории объекта культурного наследия регионального значения «Здание ратуши (деревянное)», расположенного по адресу: Республика Карелия, г. Сортавала, ул. Ленина, д. 18 (Постановление Совета Министров Карельской АССР от 06 апреля 1988 года № 85 «О включении вновь выявленных памятников архитектуры в государственные списки памятников истории и культуры Карельской АССР») согласно приложению № 1.

2. Утвердить границы территории и режим использования территории объекта культурного наследия регионального значения «Автобусная станция»,

расположенного по адресу: Республика Карелия, г. Сортавала, ул. Кирова, д. 1 (Постановление Совета Министров Карельской АССР от 06 апреля 1988 года № 85 «О включении вновь выявленных памятников архитектуры в государственные списки памятников истории и культуры Карельской АССР») согласно приложению № 2.

3. Утвердить границы территории и режим использования территории объекта культурного наследия регионального значения «Административное здание (кирпичное)», расположенного по адресу: Республика Карелия, г. Сортавала, ул. Карельская, д. 21 (Постановление Совета Министров Карельской АССР от 06 апреля 1988 года № 85 «О включении вновь выявленных памятников архитектуры в государственные списки памятников истории и культуры Карельской АССР») согласно приложению № 3.

4. Утвердить границы территории и режим использования территории объекта культурного наследия регионального значения «Административное здание с магазином (кирпичное)», расположенного по адресу: Республика Карелия, г. Сортавала, ул. Карельская, д. 11 (Постановление Совета Министров Карельской АССР от 06 апреля 1988 года № 85 «О включении вновь выявленных памятников архитектуры в государственные списки памятников истории и культуры Карельской АССР») согласно приложению № 4.

5. Утвердить границы территории и режим использования территории объекта культурного наследия регионального значения «Административно-жилое здание (кирпичное)», расположенного по адресу: Республика Карелия, г. Сортавала, ул. Вяйнемейнена, д. 2/2, ул. Суворова (Постановление Совета Министров Карельской АССР от 06 апреля 1988 года № 85 «О включении вновь выявленных памятников архитектуры в государственные списки памятников истории и культуры Карельской АССР») согласно приложению № 5.

6. Утвердить границы территории и режим использования территории объекта культурного наследия регионального значения «Вокзал железнодорожный», расположенного по адресу: Республика Карелия, г. Сортавала, ул. 2-я Пристанская, д. 1 (Постановление Председателя Правительства Республики Карелия от 25 мая 1998 года № 333 «О включении отдельных объектов в государственный список недвижимых памятников истории и культуры Республики Карелия местного значения») согласно приложению № 6.

7. Утвердить границы территории и режим использования территории объекта культурного наследия регионального значения «Дом евангелистской общины», расположенного по адресу: Республика Карелия, г. Сортавала, ул. Кирова, д. 26/8 ул. Антикайнена (Постановление Председателя Правительства

Республики Карелия от 25 мая 1998 года № 333 «О включении отдельных объектов в государственный список недвижимых памятников истории и культуры Республики Карелия местного значения») согласно приложению № 7.

8. Утвердить границы территории и режим использования территории объекта культурного наследия регионального значения «Дом жилой», расположенного по адресу: Республика Карелия, г. Сортавала, ул. Антикайнена, д. 10 (Постановление Председателя Правительства Республики Карелия от 25 мая 1998 года № 333 «О включении отдельных объектов в государственный список недвижимых памятников истории и культуры Республики Карелия местного значения») согласно приложению № 8.

9. Утвердить границы территории и режим использования территории объекта культурного наследия регионального значения «Дом жилой», расположенного по адресу: Республика Карелия, г. Сортавала, ул. Кирова, д. 28 (Постановление Председателя Правительства Республики Карелия от 25 мая 1998 года № 333 «О включении отдельных объектов в государственный список недвижимых памятников истории и культуры Республики Карелия местного значения») согласно приложению № 9.

10. Утвердить границы территории и режим использования территории объекта культурного наследия регионального значения «Дом жилой», расположенного по адресу: Республика Карелия, г. Сортавала, ул. Антикайнена, д. 16 (Постановление Председателя Правительства Республики Карелия от 25 мая 1998 года № 333 «О включении отдельных объектов в государственный список недвижимых памятников истории и культуры Республики Карелия местного значения») согласно приложению № 10.

И.о. начальника Управления

Е.А. Цымерман

ДОКУМЕНТ ПОДПИСАН
ЭЛЕКТРОННОЙ ПОДПИСЬЮ

Сертификат 00C2C5380DEAC6D3AE6950D5F20E56B5DA

Владелец Цымерман Евгения Анатольевна

Действителен с 14.07.2022 по 07.10.2023

**Границы территории объекта культурного наследия регионального значения
«Здание ратуши (деревянное)», расположенного по адресу:
Республика Карелия, г. Сортавала, ул. Ленина, д. 18**

Описание границ территории объекта культурного наследия

Сведения об объекте		
Территория объекта культурного наследия		
N п/п	Характеристики объекта	Описание характеристик
1	2	3
1	Местоположение объекта	Республика Карелия, г. Сортавала, ул. Ленина, д. 18
2	Площадь объекта +/- величина погрешности определения площади (P +/- Дельта P)	11670 кв.м
3	Иные характеристики объекта	-

**Перечень координат поворотных (характерных) точек границ территории
объекта культурного наследия**

Сведения о местоположении границ объекта культурного наследия					
1. Система координат: МСК-10					
2. Сведения о характерных точках границ объекта					
Обозначение характерных точек границ	Координаты, м		Метод определения координат характерной точки	Средняя квадратическая погрешность положения характерной точки (Mt), м	Описание обозначения точки на местности (при наличии)
	X	Y			
1	2	3	4	5	6
1	333683,76	1328780,07	картометрический	1,0	-
2	333749,25	1328849,53			
3	333662,18	1328934,21			
4	333595,71	1328864,68			

1	333683,76	1328780,07			
3. Сведения о характерных точках части (частей) границы объекта					
Обозначение характерных точек части границы	Координаты, м		Метод определения координат характерной точки	Средняя квадратическая погрешность положения характерной точки (Mt), м	Описание обозначения точки на местности (при наличии)
	X	Y			
1	2	3	4	5	6
-	-	-	-	-	-

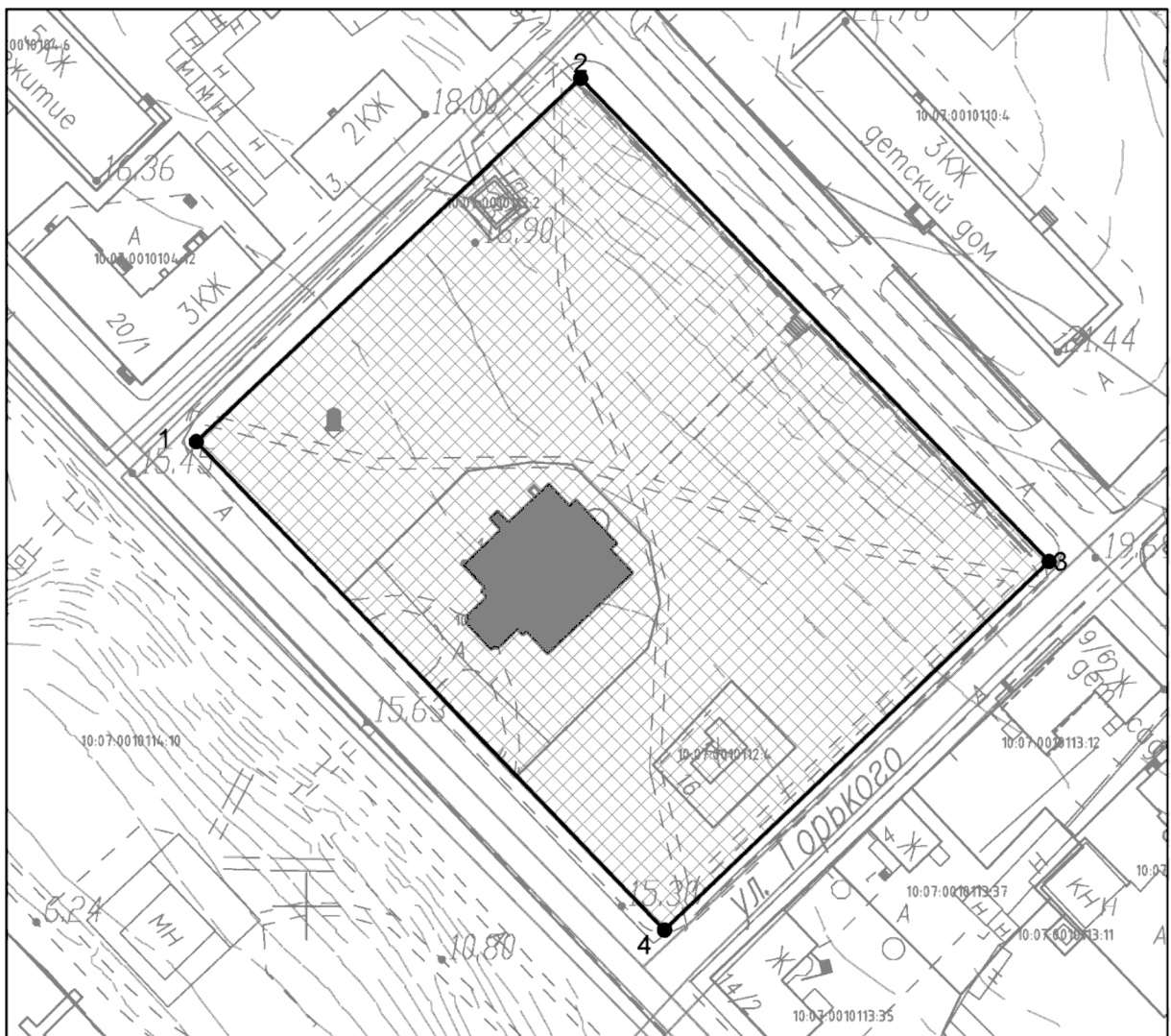
Режим использования территории объекта культурного наследия

В соответствии со статьёй 5.1 Федерального закона от 25 июня 2002 года № 73-ФЗ «Об объектах культурного наследия (памятниках истории и культуры) народов Российской Федерации» в границах территории объекта культурного наследия:








- запрещается строительство объектов капитального строительства и увеличение объёмно-пространственных характеристик существующих на территории памятника или ансамбля объектов капитального строительства; проведение земляных, строительных, мелиоративных и иных работ, за исключением работ по сохранению объекта культурного наследия или его отдельных элементов, сохранению историко-градостроительной или природной среды объекта культурного наследия;

- разрешается ведение хозяйственной деятельности, не противоречащей требованиям обеспечения сохранности объекта культурного наследия и позволяющей обеспечить функционирование объекта культурного наследия в современных условиях.

Карта (схема) границ территории объекта культурного наследия



УСЛОВНЫЕ ОБОЗНАЧЕНИЯ

-  Объект культурного наследия регионального значения
-  Граница территории объекта культурного наследия
-  Характерная поворотная точка границы территории объекта культурного наследия, номер точки
-  Границы земельных участков, сведения о которых достаточны для определения их местоположения
-  Номера земельных участков согласно ЕГРН
-  Границы зон с особыми условиями использования территории, сведения о которых содержатся в ЕГРН
-  Границы кадастровых кварталов, сведения о которых содержатся в ЕГРН

**Границы территории объекта культурного наследия регионального значения
«Автобусная станция», расположенного по адресу:
Республика Карелия, г. Сортавала, ул. Кирова, д. 1**

Описание границ территории объекта культурного наследия

Сведения об объекте		
Территория объекта культурного наследия		
N п/п	Характеристики объекта	Описание характеристик
1	2	3
1	Местоположение объекта	Республика Карелия, г. Сортавала, ул. Кирова, д. 1
2	Площадь объекта +/- величина погрешности определения площади (P +/- Дельта P)	1559 кв.м
3	Иные характеристики объекта	-

**Перечень координат поворотных (характерных) точек границ территории
объекта культурного наследия**

Сведения о местоположении границ объекта культурного наследия					
1. Система координат: МСК-10					
2. Сведения о характерных точках границ объекта					
Обозначение характерных точек границ	Координаты, м		Метод определения координат характерной точки	Средняя квадратическая погрешность положения характерной точки (Mt), м	Описание обозначения точки на местности (при наличии)
	X	Y			
1	2	3	4	5	6
1	333531,24	1329247,10	картометрический	1,0	-
2	333533,07	1329251,08			
3	333500,26	1329284,47			

4	333490,10	1329274,32			
5	333483,96	1329280,38			
6	333473,23	1329280,14			
7	333473,90	1329246,22			
1	333531,24	1329247,10			
3. Сведения о характерных точках части (частей) границы объекта					
Обозначение характерных точек части границы	Координаты, м		Метод определения координат характерной точки	Средняя квадратическая погрешность положения характерной точки (Mt), м	Описание обозначения точки на местности (при наличии)
	X	Y			
1	2	3	4	5	6
-	-	-	-	-	-

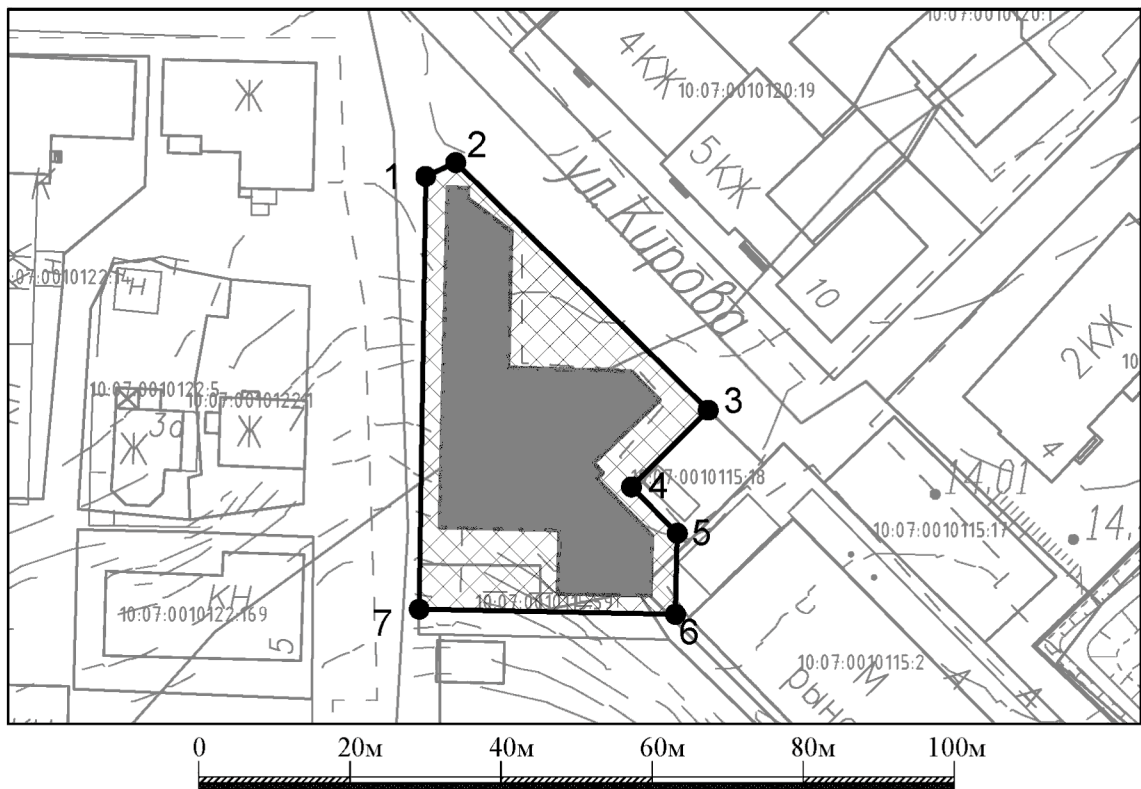
Режим использования территории объекта культурного наследия

В соответствии со статьёй 5.1 Федерального закона от 25 июня 2002 года № 73-ФЗ «Об объектах культурного наследия (памятниках истории и культуры) народов Российской Федерации» в границах территории объекта культурного наследия:








- запрещается строительство объектов капитального строительства и увеличение объемно-пространственных характеристик существующих на территории памятника или ансамбля объектов капитального строительства; проведение земляных, строительных, мелиоративных и иных работ, за исключением работ по сохранению объекта культурного наследия или его отдельных элементов, сохранению историко-градостроительной или природной среды объекта культурного наследия;

- разрешается ведение хозяйственной деятельности, не противоречащей требованиям обеспечения сохранности объекта культурного наследия и позволяющей обеспечить функционирование объекта культурного наследия в современных условиях.

Карта (схема) границ территории объекта культурного наследия



УСЛОВНЫЕ ОБОЗНАЧЕНИЯ

-  Объект культурного наследия регионального значения
-  Граница территории объекта культурного наследия
-  Характерная поворотная точка границы территории объекта культурного наследия, номер точки
-  Границы земельных участков, сведения о которых достаточны для определения их местоположения
-  Номера земельных участков согласно ЕГРН
-  Границы зон с особыми условиями использования территории, сведения о которых содержатся в ЕГРН
-  Границы кадастровых кварталов, сведения о которых содержатся в ЕГРН

**Границы территории объекта культурного наследия регионального значения
«Административное здание (кирпичное)», расположенного по адресу:
Республика Карелия, г. Сортавала, ул. Карельская, д. 21**

Описание границ территории объекта культурного наследия

Сведения об объекте		
Территория объекта культурного наследия		
N п/п	Характеристики объекта	Описание характеристик
1	2	3
1	Местоположение объекта	Республика Карелия, г. Сортавала, ул. Карельская, д. 21
2	Площадь объекта +/- величина погрешности определения площади (P +/- Дельта P)	466 кв.м
3	Иные характеристики объекта	-

**Перечень координат поворотных (характерных) точек границ территории
объекта культурного наследия**

Сведения о местоположении границ объекта культурного наследия					
1. Система координат: МСК-10					
2. Сведения о характерных точках границ объекта					
Обозначение характерных точек границ	Координаты, м		Метод определения координат характерной точки	Средняя квадратическая погрешность положения характерной точки (Mt), м	Описание обозначения точки на местности (при наличии)
	X	Y			
1	2	3	4	5	6
1	333655,31	1329072,75	картометричес- кий	1,0	-
2	333661,50	1329079,41			
3	333653,28	1329096,96			
4	333642,64	1329107,14			

5	333631,50	1329095,38			
1	333655,31	1329072,75			
3. Сведения о характерных точках части (частей) границы объекта					
Обозначение характерных точек части границы	Координаты, м		Метод определения координат характерной точки	Средняя квадратическая погрешность положения характерной точки (Mt), м	Описание обозначения точки на местности (при наличии)
	X	Y			
1	2	3	4	5	6
-	-	-	-	-	-

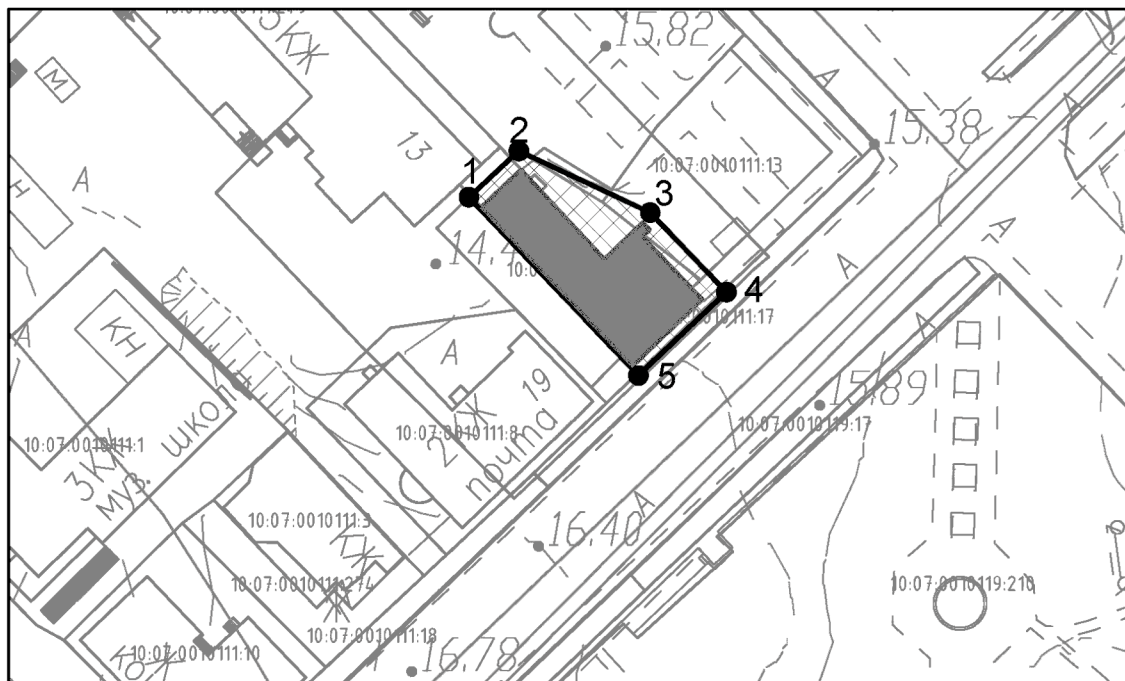
Режим использования территории объекта культурного наследия

В соответствии со статьёй 5.1 Федерального закона от 25 июня 2002 года № 73-ФЗ «Об объектах культурного наследия (памятниках истории и культуры) народов Российской Федерации» в границах территории объекта культурного наследия:








- запрещается строительство объектов капитального строительства и увеличение объемно-пространственных характеристик существующих на территории памятника или ансамбля объектов капитального строительства; проведение земляных, строительных, мелиоративных и иных работ, за исключением работ по сохранению объекта культурного наследия или его отдельных элементов, сохранению историко-градостроительной или природной среды объекта культурного наследия;

- разрешается ведение хозяйственной деятельности, не противоречащей требованиям обеспечения сохранности объекта культурного наследия и позволяющей обеспечить функционирование объекта культурного наследия в современных условиях.

Карта (схема) границ территории объекта культурного наследия



УСЛОВНЫЕ ОБОЗНАЧЕНИЯ

-  Объект культурного наследия регионального значения
-  Граница территории объекта культурного наследия
-  Характерная поворотная точка границы территории объекта культурного наследия, номер точки
-  Границы земельных участков, сведения о которых достаточны для определения их местоположения
-  Номера земельных участков согласно ЕГРН
-  Границы зон с особыми условиями использования территории, сведения о которых содержатся в ЕГРН
-  Границы кадастровых кварталов, сведения о которых содержатся в ЕГРН

**Границы территории объекта культурного наследия регионального значения
«Административное здание с магазином (кирпичное)», расположенного по
адресу: Республика Карелия, г. Сортавала, ул. Карельская, д. 11**

Описание границ территории объекта культурного наследия

Сведения об объекте		
Территория объекта культурного наследия		
N п/п	Характеристики объекта	Описание характеристик
1	2	3
1	Местоположение объекта	Республика Карелия, г. Сортавала, ул. Карельская, д. 11
2	Площадь объекта +/- величина погрешности определения площади (P +/- Дельта P)	1094 кв.м
3	Иные характеристики объекта	-

**Перечень координат поворотных (характерных) точек границ территории
объекта культурного наследия**

Сведения о местоположении границ объекта культурного наследия					
1. Система координат: МСК-10					
2. Сведения о характерных точках границ объекта					
Обозначение характерных точек границ	Координаты, м		Метод определения координат характерной точки	Средняя квадратическая погрешность положения характерной точки (Mt), м	Описание обозначения точки на местности (при наличии)
	X	Y			
1	2	3	4	5	6
1	333560,42	1328964,77	картометричес- кий	1,0	-
2	333549,20	1328975,60			
3	333532,18	1328992,11			

4	333512,24	1328971,26			
5	333524,23	1328959,82			
6	333532,91	1328953,99			
7	333534,83	1328952,19			
8	333541,82	1328945,60			
9	333550,22	1328954,18			
1	333560,42	1328964,77			

3. Сведения о характерных точках части (частей) границы объекта

Обозначение характерных точек части границы	Координаты, м		Метод определения координат характерной точки	Средняя квадратическая погрешность положения характерной точки (Mt), м	Описание обозначения точки на местности (при наличии)
	X	Y			
1	2	3	4	5	6
-	-	-	-	-	-

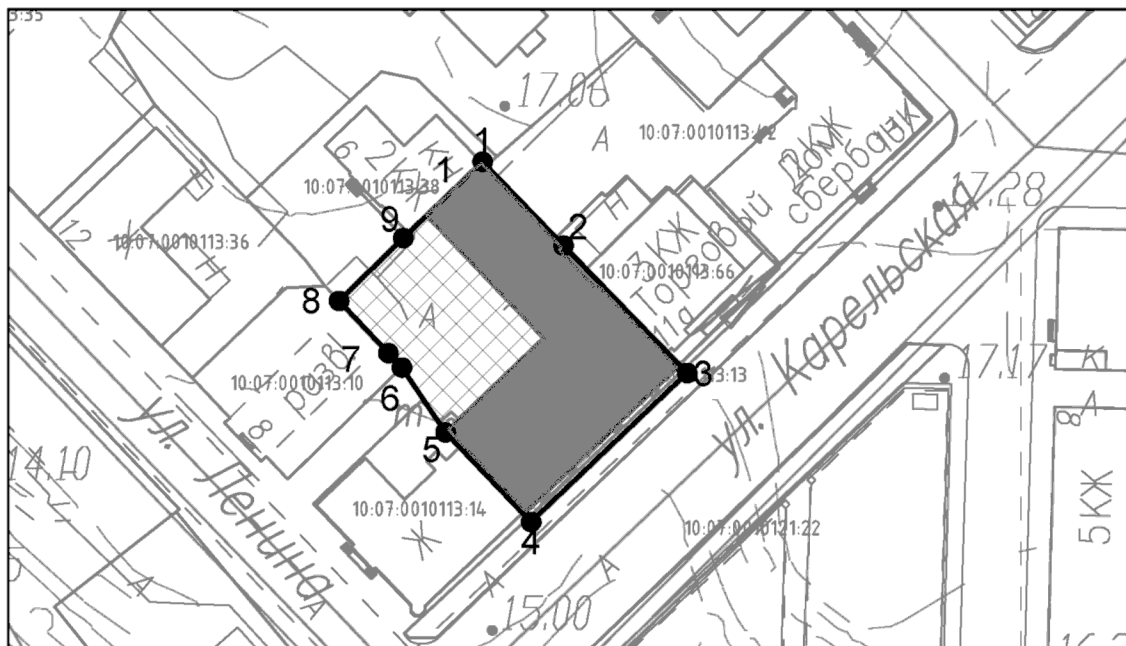
Режим использования территории объекта культурного наследия

В соответствии со статьёй 5.1 Федерального закона от 25 июня 2002 года № 73-ФЗ «Об объектах культурного наследия (памятниках истории и культуры) народов Российской Федерации» в границах территории объекта культурного наследия:








- запрещается строительство объектов капитального строительства и увеличение объемно-пространственных характеристик существующих на территории памятника или ансамбля объектов капитального строительства; проведение земляных, строительных, мелиоративных и иных работ, за исключением работ по сохранению объекта культурного наследия или его отдельных элементов, сохранению историко-градостроительной или природной среды объекта культурного наследия;

- разрешается ведение хозяйственной деятельности, не противоречащей требованиям обеспечения сохранности объекта культурного наследия и позволяющей обеспечить функционирование объекта культурного наследия в современных условиях.

Карта (схема) границ территории объекта культурного наследия



УСЛОВНЫЕ ОБОЗНАЧЕНИЯ

-  Объект культурного наследия регионального значения
-  Граница территории объекта культурного наследия
-  Характерная поворотная точка границы территории объекта культурного наследия, номер точки
-  Границы земельных участков, сведения о которых достаточны для определения их местоположения
-  Номера земельных участков согласно ЕГРН
-  Границы зон с особыми условиями использования территории, сведения о которых содержатся в ЕГРН
-  Границы кадастровых кварталов, сведения о которых содержатся в ЕГРН

**Границы территории объекта культурного наследия регионального значения
«Административно–жилое здание (кирпичное)», расположенного по адресу:
Республика Карелия,
г. Сортавала, ул. Вяйнемейнена, д. 2/2, ул. Суворова**

Описание границ территории объекта культурного наследия

Сведения об объекте		
Территория объекта культурного наследия		
N п/п	Характеристики объекта	Описание характеристик
1	2	3
1	Местоположение объекта	Республика Карелия, г. Сортавала, ул. Вяйнемейнена, д. 2/2, ул. Суворова
2	Площадь объекта +/- величина погрешности определения площади (P +/- Дельта P)	1428 кв.м
3	Иные характеристики объекта	-

**Перечень координат поворотных (характерных) точек границ территории
объекта культурного наследия**

Сведения о местоположении границ объекта культурного наследия					
1. Система координат: МСК-10					
2. Сведения о характерных точках границ объекта					
Обозначение характерных точек границ	Координаты, м		Метод определения координат характерной точки	Средняя квадратическая погрешность положения характерной точки (Mt), м	Описание обозначения точки на местности (при наличии)
	X	Y			
1	2	3	4	5	6
1	333462,27	1329037,85	картометричес- кий	1,0	-
2	333461,28	1329082,87			
3	333461,26	1329083,37			

4	333461,00	1329083,36			
5	333429,87	1329082,56			
6	333431,02	1329036,99			
1	333462,27	1329037,85			

3. Сведения о характерных точках части (частей) границы объекта

Обозначение характерных точек части границы	Координаты, м		Метод определения координат характерной точки	Средняя квадратическая погрешность положения характерной точки (Mt), м	Описание обозначения точки на местности (при наличии)
	X	Y			
1	2	3	4	5	6
-	-	-	-	-	-

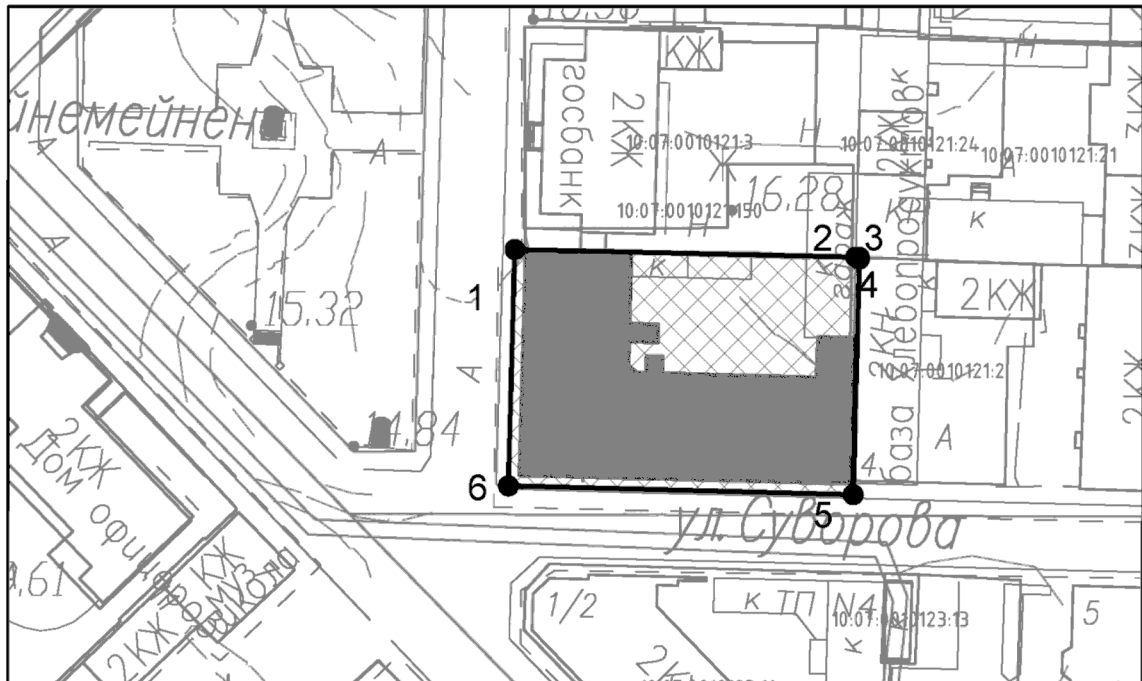
Режим использования территории объекта культурного наследия

В соответствии со статьёй 5.1 Федерального закона от 25 июня 2002 года № 73-ФЗ «Об объектах культурного наследия (памятниках истории и культуры) народов Российской Федерации» в границах территории объекта культурного наследия:








- запрещается строительство объектов капитального строительства и увеличение объемно-пространственных характеристик существующих на территории памятника или ансамбля объектов капитального строительства; проведение земляных, строительных, мелиоративных и иных работ, за исключением работ по сохранению объекта культурного наследия или его отдельных элементов, сохранению историко-градостроительной или природной среды объекта культурного наследия;

- разрешается ведение хозяйственной деятельности, не противоречащей требованиям обеспечения сохранности объекта культурного наследия и позволяющей обеспечить функционирование объекта культурного наследия в современных условиях.

Карта (схема) границ территории объекта культурного наследия



УСЛОВНЫЕ ОБОЗНАЧЕНИЯ

-  Объект культурного наследия регионального значения
-  Граница территории объекта культурного наследия
-  Характерная поворотная точка границы территории объекта культурного наследия, номер точки
-  Границы земельных участков, сведения о которых достаточны для определения их местоположения
-  Номера земельных участков согласно ЕГРН
-  Границы зон с особыми условиями использования территории, сведения о которых содержатся в ЕГРН
-  Границы кадастровых кварталов, сведения о которых содержатся в ЕГРН

**Границы территории объекта культурного наследия регионального значения
«Вокзал железнодорожный», расположенного по адресу:
Республика Карелия, г. Сортавала, ул. 2-я Пристанская, д. 1**

Описание границ территории объекта культурного наследия

Сведения об объекте		
Территория объекта культурного наследия		
N п/п	Характеристики объекта	Описание характеристик
1	2	3
1	Местоположение объекта	Республика Карелия, г. Сортавала, ул. 2-я Пристанская, д. 1
2	Площадь объекта +/- величина погрешности определения площади (P +/- Дельта P)	1248 кв.м
3	Иные характеристики объекта	-

**Перечень координат поворотных (характерных) точек границ территории
объекта культурного наследия**

Сведения о местоположении границ объекта культурного наследия					
1. Система координат: МСК-10					
2. Сведения о характерных точках границ объекта					
Обозначение характерных точек границ	Координаты, м		Метод определения координат характерной точки	Средняя квадратическая погрешность положения характерной точки (Mt), м	Описание обозначения точки на местности (при наличии)
	X	Y			
1	2	3	4	5	6
1	333290,37	1329142,11	картометричес- кий	1,0	-
2	333297,60	1329170,84			
3	333301,07	1329181,06			
4	333294,15	1329183,51			

5	333290,32	1329184,86			
6	333273,26	1329190,90			
7	333267,58	1329174,77			
8	333262,69	1329147,55			
1	333290,37	1329142,11			

3. Сведения о характерных точках части (частей) границы объекта

Обозначение характерных точек части границы	Координаты, м		Метод определения координат характерной точки	Средняя квадратическая погрешность положения характерной точки (Mt), м	Описание обозначения точки на местности (при наличии)
	X	Y			
1	2	3	4	5	6
-	-	-	-	-	-

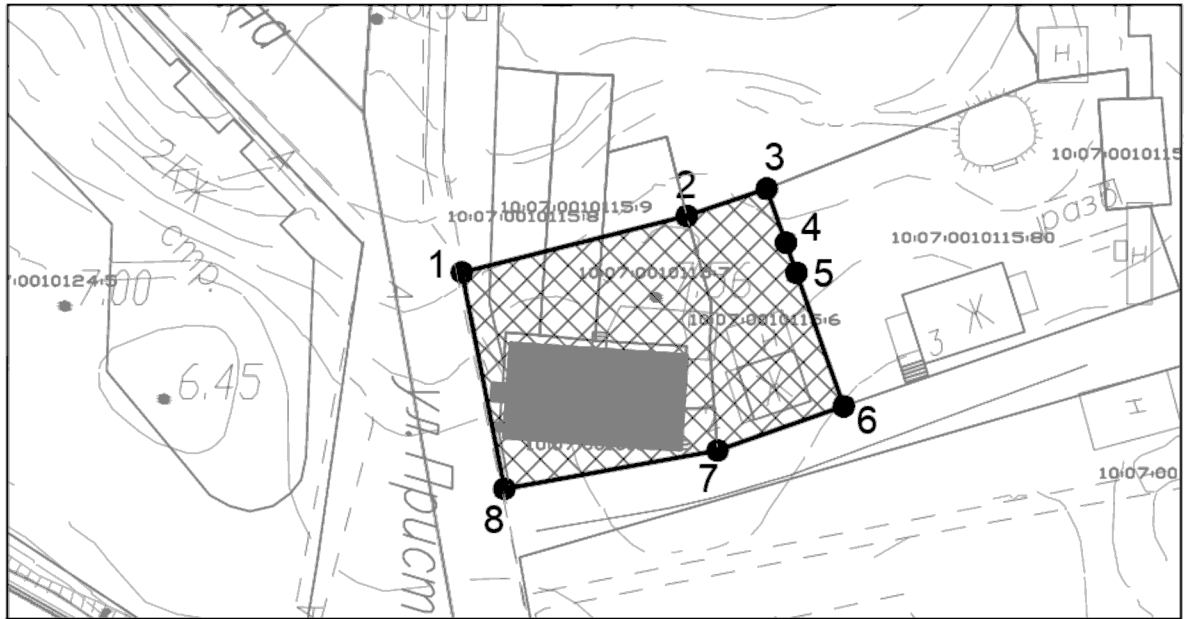
Режим использования территории объекта культурного наследия

В соответствии со статьёй 5.1 Федерального закона от 25 июня 2002 года № 73-ФЗ «Об объектах культурного наследия (памятниках истории и культуры) народов Российской Федерации» в границах территории объекта культурного наследия:

- запрещается строительство объектов капитального строительства и увеличение объемно-пространственных характеристик существующих на территории памятника или ансамбля объектов капитального строительства; проведение земляных, строительных, мелиоративных и иных работ, за исключением работ по сохранению объекта культурного наследия или его отдельных элементов, сохранению историко-градостроительной или природной среды объекта культурного наследия;

- разрешается ведение хозяйственной деятельности, не противоречащей требованиям обеспечения сохранности объекта культурного наследия и позволяющей обеспечить функционирование объекта культурного наследия в современных условиях.

Карта (схема) границ территории объекта культурного наследия



УСЛОВНЫЕ ОБОЗНАЧЕНИЯ



Объект культурного наследия регионального значения



Граница территории объекта культурного наследия



Характерная поворотная точка границы территории объекта культурного наследия, номер точки



Границы земельных участков, сведения о которых достаточны для определения их местоположения



Номера земельных участков согласно ЕГРН



Границы зон с особыми условиями использования территории, сведения о которых содержатся в ЕГРН



Границы кадастровых кварталов, сведения о которых содержатся в ЕГРН

**Границы территории объекта культурного наследия регионального значения
«Дом евангелистской общины», расположенного по адресу: Республика Карелия,
г. Сортавала, ул. Кирова, д. 26/8 ул. Антикайнена**

Описание границ территории объекта культурного наследия

Сведения об объекте		
Территория объекта культурного наследия		
N п/п	Характеристики объекта	Описание характеристик
1	2	3
1	Местоположение объекта	Республика Карелия, г. Сортавала, ул. Кирова, д. 26/8 ул. Антикайнена
2	Площадь объекта +/- величина погрешности определения площади (P +/- Дельта P)	2508 кв.м
3	Иные характеристики объекта	-

**Перечень координат поворотных (характерных) точек границ территории
объекта культурного наследия**

Сведения о местоположении границ объекта культурного наследия					
1. Система координат: МСК-10					
2. Сведения о характерных точках границ объекта					
Обозначение характерных точек границ	Координаты, м		Метод определения координат характерной точки	Средняя квадратическая погрешность положения характерной точки (Mt), м	Описание обозначения точки на местности (при наличии)
	X	Y			
1	2	3	4	5	6
1	333857,16	1328964,98	картометричес- кий	1,0	-
2	333885,65	1328994,81			
3	333861,76	1329018,19			
4	333842,56	1329037,00			

5	333813,66	1329006,30			
1	333857,16	1328964,98			
3. Сведения о характерных точках части (частей) границы объекта					
Обозначение характерных точек части границы	Координаты, м		Метод определения координат характерной точки	Средняя квадратическая погрешность положения характерной точки (Mt), м	Описание обозначения точки на местности (при наличии)
	X	Y			
1	2	3	4	5	6
-	-	-	-	-	-

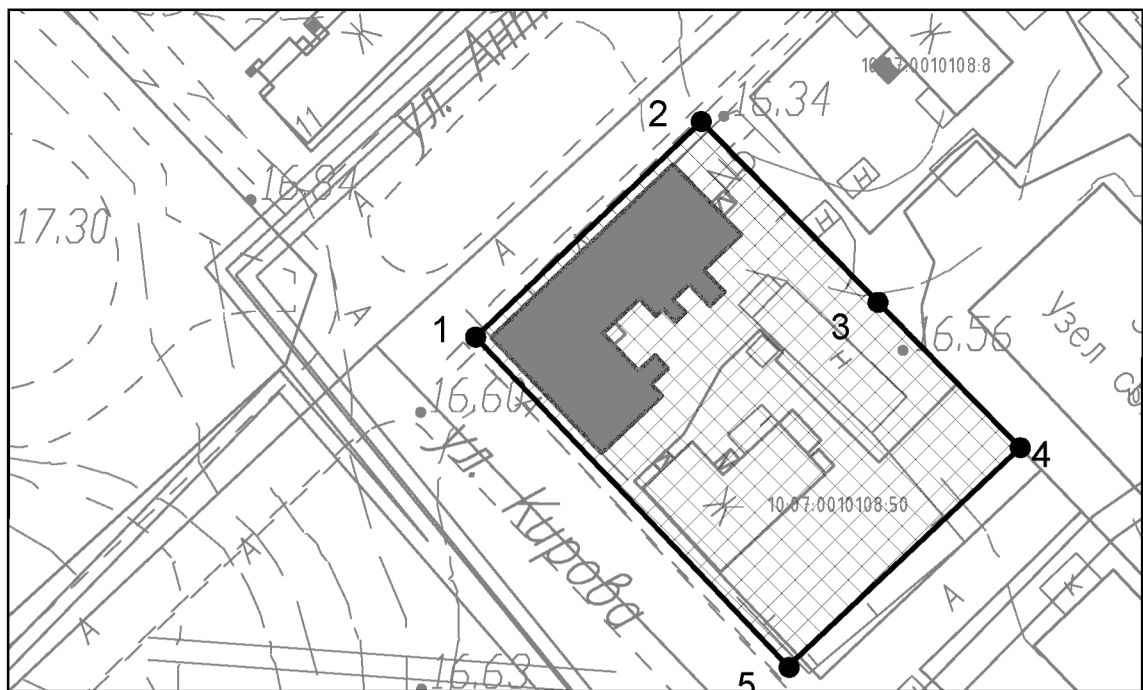
Режим использования территории объекта культурного наследия

В соответствии со статьёй 5.1 Федерального закона от 25 июня 2002 года № 73-ФЗ «Об объектах культурного наследия (памятниках истории и культуры) народов Российской Федерации» в границах территории объекта культурного наследия:








- запрещается строительство объектов капитального строительства и увеличение объемно-пространственных характеристик существующих на территории памятника или ансамбля объектов капитального строительства; проведение земляных, строительных, мелиоративных и иных работ, за исключением работ по сохранению объекта культурного наследия или его отдельных элементов, сохранению историко-градостроительной или природной среды объекта культурного наследия;

- разрешается ведение хозяйственной деятельности, не противоречащей требованиям обеспечения сохранности объекта культурного наследия и позволяющей обеспечить функционирование объекта культурного наследия в современных условиях.

Карта (схема) границ территории объекта культурного наследия



УСЛОВНЫЕ ОБОЗНАЧЕНИЯ

-  Объект культурного наследия регионального значения
-  Граница территории объекта культурного наследия
-  Характерная поворотная точка границы территории объекта культурного наследия, номер точки
-  Границы земельных участков, сведения о которых достаточны для определения их местоположения
-  Номера земельных участков согласно ЕГРН
-  Границы зон с особыми условиями использования территории, сведения о которых содержатся в ЕГРН
-  Границы кадастровых кварталов, сведения о которых содержатся в ЕГРН

**Границы территории объекта культурного наследия регионального значения
«Дом жилой», расположенного по адресу:
Республика Карелия, г. Сортавала, ул. Антикайнена, д. 10**

Описание границ территории объекта культурного наследия

Сведения об объекте		
Территория объекта культурного наследия		
N п/п	Характеристики объекта	Описание характеристик
1	2	3
1	Местоположение объекта	Республика Карелия, г. Сортавала, ул. Антикайнена, д. 10
2	Площадь объекта +/- величина погрешности определения площади (P +/- Дельта P)	1302 кв.м
3	Иные характеристики объекта	-

**Перечень координат поворотных (характерных) точек границ территории
объекта культурного наследия**

Сведения о местоположении границ объекта культурного наследия					
1. Система координат: МСК-10					
2. Сведения о характерных точках границ объекта					
Обозначение характерных точек границ	Координаты, м		Метод определения координат характерной точки	Средняя квадратическая погрешность положения характерной точки (Mt), м	Описание обозначения точки на местности (при наличии)
	X	Y			
1	2	3	4	5	6
1	333885,65	1328994,81	картометричес- кий	1,0	-
2	333912,62	1329022,38			
3	333888,14	1329046,20			

4	333861,76	1329018,19			
1	333885,65	1328994,81			
3. Сведения о характерных точках части (частей) границы объекта					
Обозначение характерных точек части границы	Координаты, м		Метод определения координат характерной точки	Средняя квадратическая погрешность положения характерной точки (Mt), м	Описание обозначения точки на местности (при наличии)
	X	Y			
1	2	3	4	5	6
-	-	-	-	-	-

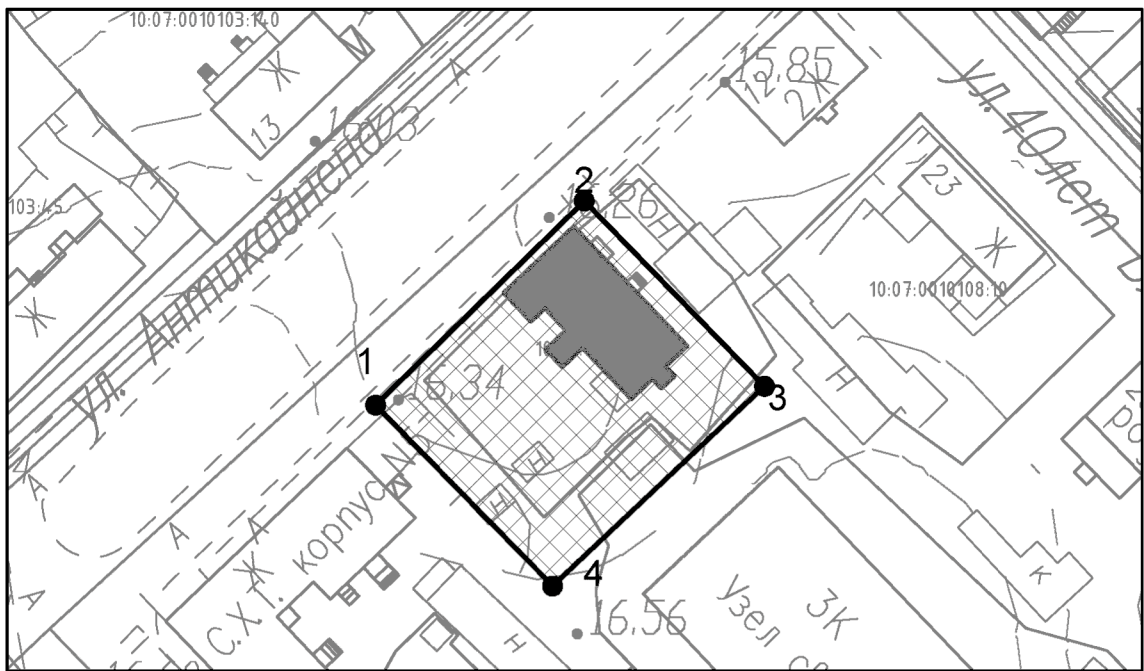
Режим использования территории объекта культурного наследия

В соответствии со статьёй 5.1 Федерального закона от 25 июня 2002 года № 73-ФЗ «Об объектах культурного наследия (памятниках истории и культуры) народов Российской Федерации» в границах территории объекта культурного наследия:

- запрещается строительство объектов капитального строительства и увеличение объемно-пространственных характеристик существующих на территории памятника или ансамбля объектов капитального строительства; проведение земляных, строительных, мелиоративных и иных работ, за исключением работ по сохранению объекта культурного наследия или его отдельных элементов, сохранению историко-градостроительной или природной среды объекта культурного наследия;

- разрешается ведение хозяйственной деятельности, не противоречащей требованиям обеспечения сохранности объекта культурного наследия и позволяющей обеспечить функционирование объекта культурного наследия в современных условиях.

Карта (схема) границ территории объекта культурного наследия



УСЛОВНЫЕ ОБОЗНАЧЕНИЯ



Объект культурного наследия регионального значения



Граница территории объекта культурного наследия



Характерная поворотная точка границы территории объекта культурного наследия, номер точки



Границы земельных участков, сведения о которых достаточны для определения их местоположения



Номера земельных участков согласно ЕГРН



Границы зон с особыми условиями использования территории, сведения о которых содержатся в ЕГРН



Границы кадастровых кварталов, сведения о которых содержатся в ЕГРН

**Границы территории объекта культурного наследия регионального значения
«Дом жилой», расположенного по адресу:
Республика Карелия, г. Сортавала, ул. Кирова, д. 28**

Описание границ территории объекта культурного наследия

Сведения об объекте		
Территория объекта культурного наследия		
N п/п	Характеристики объекта	Описание характеристик
1	2	3
1	Местоположение объекта	Республика Карелия, г. Сортавала, ул. Кирова, д. 28
2	Площадь объекта +/- величина погрешности определения площади (P +/- Дельта P)	1743 кв.м
3	Иные характеристики объекта	-

**Перечень координат поворотных (характерных) точек границ территории
объекта культурного наследия**

Сведения о местоположении границ объекта культурного наследия					
1. Система координат: МСК-10					
2. Сведения о характерных точках границ объекта					
Обозначение характерных точек границ	Координаты, м		Метод определения координат характерной точки	Средняя квадратическая погрешность положения характерной точки (Mt), м	Описание обозначения точки на местности (при наличии)
	X	Y			
1	2	3	4	5	6
1	333941,37	1328940,84	картометричес- кий	1,0	-
2	333940,37	1328941,80			
3	333909,25	1328971,74			

4	333880,62	1328942,76			
5	333910,05	1328914,61			
6	333921,89	1328925,49			
7	333923,23	1328924,10			
1	333941,37	1328940,84			

3. Сведения о характерных точках части (частей) границы объекта

Обозначение характерных точек части границы	Координаты, м		Метод определения координат характерной точки	Средняя квадратическая погрешность положения характерной точки (Mt), м	Описание обозначения точки на местности (при наличии)
	X	Y			
1	2	3	4	5	6
-	-	-	-	-	-

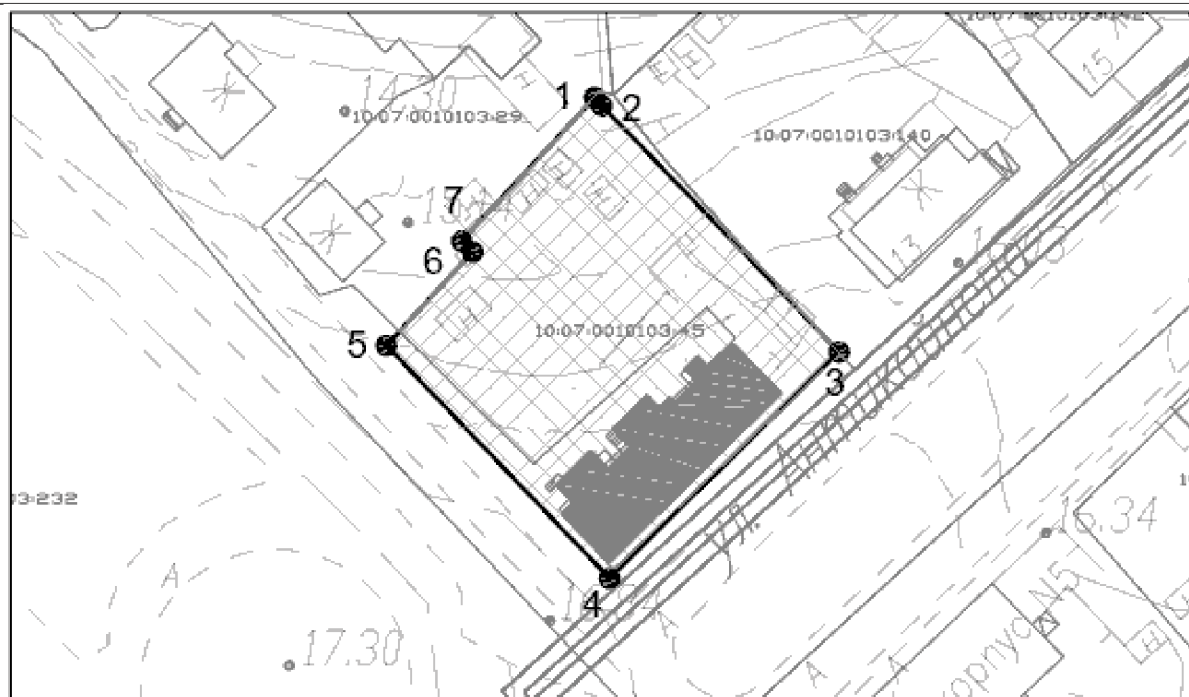
Режим использования территории объекта культурного наследия

В соответствии со статьёй 5.1 Федерального закона от 25 июня 2002 года № 73-ФЗ «Об объектах культурного наследия (памятниках истории и культуры) народов Российской Федерации» в границах территории объекта культурного наследия:

- запрещается строительство объектов капитального строительства и увеличение объемно-пространственных характеристик существующих на территории памятника или ансамбля объектов капитального строительства; проведение земляных, строительных, мелиоративных и иных работ, за исключением работ по сохранению объекта культурного наследия или его отдельных элементов, сохранению историко-градостроительной или природной среды объекта культурного наследия;

- разрешается ведение хозяйственной деятельности, не противоречащей требованиям обеспечения сохранности объекта культурного наследия и позволяющей обеспечить функционирование объекта культурного наследия в современных условиях.

Карта (схема) границ территории объекта культурного наследия



УСЛОВНЫЕ ОБОЗНАЧЕНИЯ



Объект культурного наследия регионального значения



Граница территории объекта культурного наследия



Характерная поворотная точка границы территории объекта культурного наследия, номер точки



Границы земельных участков, сведения о которых достаточны для определения их местоположения



Номера земельных участков согласно ЕГРН



Границы зон с особыми условиями использования территории, сведения о которых содержатся в ЕГРН



Границы кадастровых кварталов, сведения о которых содержатся в ЕГРН

**Границы территории объекта культурного наследия регионального значения
«Дом жилой», расположенного по адресу:
Республика Карелия, г. Сортавала, ул. Антикайнена, д. 16**

Описание границ территории объекта культурного наследия

Сведения об объекте		
Территория объекта культурного наследия		
N п/п	Характеристики объекта	Описание характеристик
1	2	3
1	Местоположение объекта	Республика Карелия, г. Сортавала, ул. Антикайнена, д. 16
2	Площадь объекта +/- величина погрешности определения площади (P +/- Дельта P)	866 кв.м
3	Иные характеристики объекта	-

**Перечень координат поворотных (характерных) точек границ территории
объекта культурного наследия**

Сведения о местоположении границ объекта культурного наследия					
1. Система координат: МСК-10					
2. Сведения о характерных точках границ объекта					
Обозначение характерных точек границ	Координаты, м		Метод определения координат характерной точки	Средняя квадратическая погрешность положения характерной точки (Mt), м	Описание обозначения точки на местности (при наличии)
	X	Y			
1	2	3	4	5	6
1	333979,18	1329092,28	картометрический	1,0	-
2	334007,30	1329122,34			
3	333992,39	1329136,49			

4	333963,57	1329107,17			
1	333979,18	1329092,28			
3. Сведения о характерных точках части (частей) границы объекта					
Обозначение характерных точек части границы	Координаты, м		Метод определения координат характерной точки	Средняя квадратическая погрешность положения характерной точки (Mt), м	Описание обозначения точки на местности (при наличии)
	X	Y			
1	2	3	4	5	6
-	-	-	-	-	-

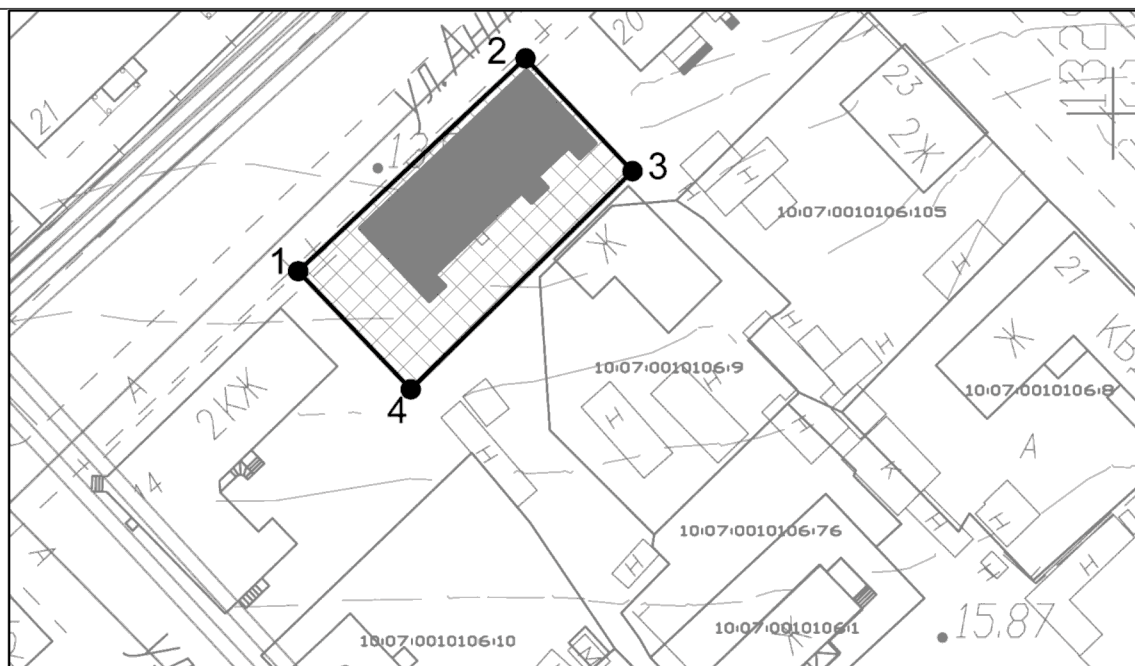
Режим использования территории объекта культурного наследия

В соответствии со статьёй 5.1 Федерального закона от 25 июня 2002 года № 73-ФЗ «Об объектах культурного наследия (памятниках истории и культуры) народов Российской Федерации» в границах территории объекта культурного наследия:





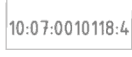


- запрещается строительство объектов капитального строительства и увеличение объемно-пространственных характеристик существующих на территории памятника или ансамбля объектов капитального строительства; проведение земляных, строительных, мелиоративных и иных работ, за исключением работ по сохранению объекта культурного наследия или его отдельных элементов, сохранению историко-градостроительной или природной среды объекта культурного наследия;

- разрешается ведение хозяйственной деятельности, не противоречащей требованиям обеспечения сохранности объекта культурного наследия и позволяющей обеспечить функционирование объекта культурного наследия в современных условиях.

Карта (схема) границ территории объекта культурного наследия



УСЛОВНЫЕ ОБОЗНАЧЕНИЯ

-  Объект культурного наследия регионального значения
-  Граница территории объекта культурного наследия
-  Характерная поворотная точка границы территории объекта культурного наследия, номер точки
-  Границы земельных участков, сведения о которых достаточны для определения их местоположения
-  Номера земельных участков согласно ЕГРН
-  Границы зон с особыми условиями использования территории, сведения о которых содержатся в ЕГРН
-  Границы кадастровых кварталов, сведения о которых содержатся в ЕГРН