



УПРАВЛЕНИЕ ПО ОХРАНЕ ОБЪЕКТОВ КУЛЬТУРНОГО НАСЛЕДИЯ
РЕСПУБЛИКИ КАРЕЛИЯ

ПРИКАЗ

«16» декабря 2022 г.

г. Петрозаводск

№ 557

**Об утверждении границ территории объекта культурного наследия
регионального значения «Здание Ухтинской ГЭС – первенца сельской
электрофикации Карелии», расположенного по адресу: Республика Карелия,
Калевальский район, 2 км от пгт. Калевала по р. Ухте**

В соответствии с частью 5 статьи 3.1 Федерального закона от 25.06.2002 № 73-ФЗ «Об объектах культурного наследия (памятниках истории и культуры) народов Российской Федерации», приказом Министерства культуры Российской Федерации от 04.06.2015 № 1745 «Об утверждении требований к составлению проектов границ территорий объектов культурного наследия», Положением об Управлении по охране объектов культурного наследия Республики Карелия, утвержденным постановлением Правительства Республики Карелия от 14.04.2017 № 123-П, п р и к а з ы в а ю:

утвердить границы территории и режим использования территории объекта культурного наследия регионального значения «Здание Ухтинской ГЭС – первенца сельской электрофикации Карелии», расположенного по адресу: Республика Карелия, Калевальский район, 2 км от пгт. Калевала по р. Ухте (Постановление Совета Министров Карельской АССР «О включении вновь выявленных памятников в государственные списки недвижимых памятников истории и культуры Карельской АССР» от 20.04.1987 № 149).

Начальник Управления

В.К. Гуртова

Границы территории объекта культурного наследия регионального значения «Здание Ухтинской ГЭС – первенца сельской электрофикации Карелии», расположенного по адресу: Республика Карелия, Калевальский район, 2 км от пгт. Калевала по р. Ухте

Описание границ территории объекта культурного наследия

Сведения об объекте		
Территория объекта культурного наследия		
№ п/п	Характеристики объекта	Описание характеристик
1	2	3
1	Местоположение объекта	Республика Карелия, Калевальский район, 2 км от пгт. Калевала по р. Ухте
2	Площадь объекта +/- величина погрешности определения площади (Р +/- Дельта Р)	12411,62 кв.м
3	Иные характеристики объекта	-

Перечень координат поворотных (характерных) точек границ территории объекта культурного наследия

Сведения о местоположении границ объекта культурного наследия					
1. Система координат: МСК-10					
2. Сведения о характерных точках границ объекта					
Обозначение характерных точек границ	Координаты, м		Метод определения координат характерной точки	Средняя квадратическая погрешность положения характерной точки (Mt), м	Описание обозначения точки на местности (при наличии)
	X	Y			
1	2	3	4	5	6
1	726157,94	1358519,54	картометрический	1,0	-
2	726175,87	1358583,63			
3	726161,13	1358590,66			
4	726185,92	1358672,01			
5	726143,98	1358702,98			

6	726118,93	1358667,58			
7	726114,77	1358660,53			
8	726111,72	1358653,63			
9	726108,66	1358644,26			
10	726103,74	1358630,76			
11	726101,69	1358626,41			
12	726099,63	1358622,06			
13	726058,05	1358597,71			
14	726105,40	1358535,10			
1	726157,94	1358519,54			

3. Сведения о характерных точках части (частей) границы объекта

Обозначение характерных точек части границы	Координаты, м		Метод определения координат характерной точки	Средняя квадратическая погрешность положения характерной точки (Mt), м	Описание обозначения точки на местности (при наличии)
	X	Y			
1	2	3	4	5	6
-	-	-	-	-	-

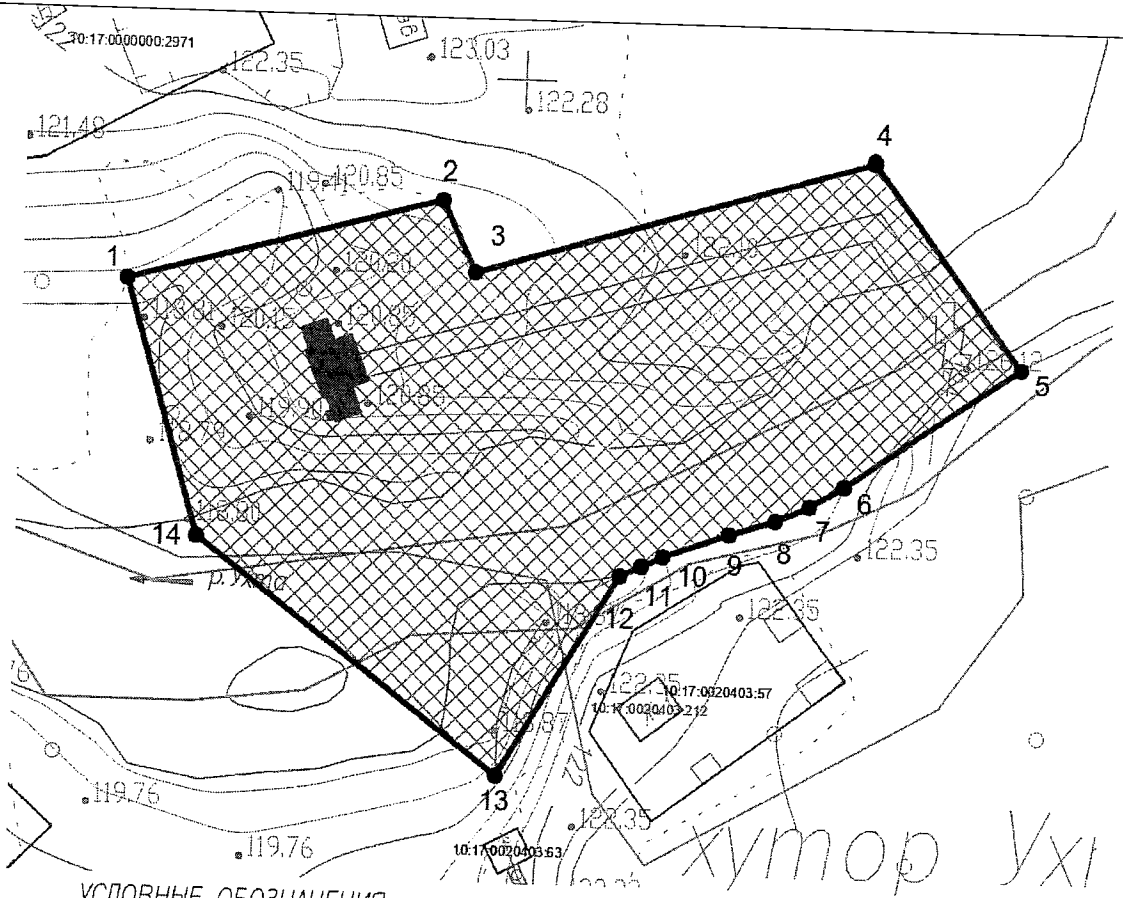
Режим использования территории объекта культурного наследия

В соответствии с пунктом 1 статьи 5.1. Федерального закона от 25 июня 2002 года № 73-ФЗ «Об объектах культурного наследия (памятниках истории и культуры) народов Российской Федерации в границах территории объекта культурного наследия:




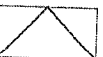




- запрещается строительство объектов капитального строительства и увеличение объемно-пространственных характеристик существующих на территории памятника или ансамбля объектов капитального строительства; проведение земляных, строительных, мелиоративных и иных работ, за исключением работ по сохранению объекта культурного наследия или его отдельных элементов, сохранению историко-градостроительной или природной среды объекта культурного наследия;

- разрешается ведение хозяйственной деятельности, не противоречащей требованиям обеспечения сохранности объекта культурного наследия и позволяющей обеспечить функционирование объекта культурного наследия в современных условиях.

Карта (схема) границ территории объекта культурного наследия



УСЛОВНЫЕ ОБОЗНАЧЕНИЯ

-  Объект культурного наследия регионального значения
-  Проектируемая территория объекта культурного наследия
-  Поворотная точка на границе проектируемой территории объекта культурного наследия, номер поворотной точки
-  Границы земельных участков, сведения о которых достаточны для определения их местоположения
-  10:17:0010702:10
Номера земельных участков согласно ЕГРН
-  10:17:0010512:173
Объекты капитального строительства, сведения о которых содержатся в ЕГРН, кадастровый номер
-  10:17:0020403:57
10:17:0020403:212
10:17:0020403:63
Номера объектов капитального строительства согласно ЕГРН
-  Границы зон с особыми условиями использования территории, сведения о которых содержатся в ЕГРН

