



УПРАВЛЕНИЕ ПО ОХРАНЕ ОБЪЕКТОВ КУЛЬТУРНОГО НАСЛЕДИЯ
РЕСПУБЛИКИ КАРЕЛИЯ

ПРИКАЗ

«05» апреля 2022 г.

г. Петрозаводск

№ 277

**Об утверждении границ территории объекта культурного наследия
федерального значения «Успенская церковь (деревянная)», 1764 г.,
расположенного по адресу: Республика Карелия,
Кондопожский район, г. Кондопога, ул. Кондопожская**

В соответствии с частью 5 статьи 3.1 Федерального закона от 25.06.2002 № 73-ФЗ «Об объектах культурного наследия (памятниках истории и культуры) народов Российской Федерации», приказом Министерства культуры Российской Федерации от 04.06.2015 № 1745 «Об утверждении требований к составлению проектов границ территорий объектов культурного наследия», Положением об Управлении по охране объектов культурного наследия Республики Карелия, утвержденным постановлением Правительства Республики Карелия от 14.04.2017 № 123-П, п р и к а з ы в а ю:

утвердить границы территории и режим использования территории объекта культурного наследия федерального значения «Успенская церковь (деревянная)», 1764 г., расположенного по адресу: Республика Карелия, Кондопожский район, г. Кондопога, ул. Кондопожская (постановление Совета Министров РСФСР от 30.08.1960 № 1327 «О дальнейшем улучшении дела охраны памятников культуры в РСФСР»).

Начальник Управления

Ю.Б. Алипова

**Границы территории объекта культурного наследия
федерального значения «Успенская церковь (деревянная)», 1764 г.,
расположенного по адресу: Республика Карелия,
Кондопожский район, г. Кондопога, ул. Кондопожская**

Описание границ территории объекта культурного наследия

Сведения об объекте		
Территория объекта культурного наследия		
№ п/п	Характеристики объекта	Описание характеристик
1	2	3
1	Местоположение объекта	Республика Карелия, Кондопожский район, г. Кондопога, ул. Кондопожская, кадастровый квартал №10:01:0010417
2	Площадь объекта +/- величина погрешности определения площади (P +/- Дельта P)	8 160, 00 +/- 32 м ²
3	Иные характеристики объекта	-

**Перечень координат поворотных (характерных) точек границ территории
объекта культурного наследия**

Сведения о местоположении границ объекта культурного наследия					
1. Система координат: МСК-10					
2. Сведения о характерных точках границ объекта					
Обозначение характерных точек границ	Координаты, м		Метод определения координат характерной точки	Средняя квадратическая погрешность положения характерной точки (Mt), м	Описание обозначения точки на местности (при наличии)
	X	Y			
1	2	3	4	5	6

1	387616,48	1517558,47	метод спутниковых геодезических измерений (определений)	0,1	-
2	387622,95	1517522,52			
3	387593,88	1517487,51			
4	387593,20	1517474,91			
5	387602,51	1517465,02			
6	387621,13	1517461,93			
7	387636,55	1517465,73			
8	387649,45	1517476,23			
9	387680,63	1517502,07			
10	387698,37	1517497,07			
11	387714,94	1517539,47			
12	387623,07	1517588,39			
1	387616,48	1517558,47			
3. Сведения о характерных точках части (частей) границы объекта					
Обозначение характерных точек части границы	Координаты, м		Метод определения координат характерной точки	Средняя квадратическая погрешность положения характерной точки (Mt), м	Описание обозначения точки на местности (при наличии)
	X	Y			
1	2	3	4	5	6
-	-	-	-	-	-

Режим использования территории объекта культурного наследия

1. В границах территории объекта культурного наследия объекта культурного наследия запрещается:

проведение работ по сохранению объекта культурного наследия при отсутствии задания на проведение указанных работ, разрешения на проведение указанных работ, выданных органом охраны объектов культурного наследия, проектной документации на проведение работ по сохранению объекта культурного наследия, согласованной с соответствующим органом охраны объектов культурного наследия, а также при отсутствии технического, авторского надзора и государственного контроля (надзора) в области охраны объектов культурного наследия за их проведением;

строительство объектов капитального строительства;

увеличение объемно-пространственных характеристик, существующих на территории памятника объектов капитального строительства;

проведение земляных, строительных, мелиоративных и иных работ, которые могут повлечь нарушение целостности объекта культурного наследия и (или) его территории и создать угрозу его повреждения, разрушения, уничтожения, а также ухудшающих условия его зрительного восприятия (в т.ч. работ по благоустройству территории и прокладке по территории объекта культурного наследия коммуникаций);

размещение на территории объекта культурного наследия временных объектов (киосков, навесов и т.д.) и конструкций (рекламных конструкций, опор электропередач, ограждений), ухудшающих условия зрительного восприятия объекта культурного наследия;

применение при размещении временных объектов и конструкций, а также при проведении ремонтных работ, материалов и цветовых решений, оказывающих негативное воздействие на зрительное восприятие объекта культурного наследия;

иные виды хозяйственной деятельности, нарушающие исторически сложившиеся архитектурно-композиционно и планировочные связи объекта культурного наследия с окружающей исторической застройкой и природным ландшафтом.

2. В границах территории объекта культурного наследия объекта культурного наследия разрешается:

проведение работ по сохранению объекта культурного наследия на основании задания на проведение указанных работ, разрешения на проведение указанных работ, выданных органом охраны объектов культурного наследия, проектной документации на проведение работ по сохранению объекта культурного наследия, согласованной с соответствующим органом охраны объектов культурного наследия, а также при условии осуществления технического, авторского надзора и государственного контроля (надзора) в области охраны объектов культурного наследия за их проведением в т.ч.:

- проведение противоаварийных работ,
- проведение работ по консервации объекта культурного наследия;
- проведение ремонтно-реставрационных работ (в т.ч. с воссозданием утраченных элементов и частей объекта культурного наследия),
- проведение работ по приспособлению объекта культурного наследия к современному использованию при условии сохранения его предмета охраны (в т.ч.: восстановление утраченных исторических сооружений погоста, на основании историко-культурных исследований (с размещением в них вспомогательных функций и инженерного оборудования) и прокладку инженерных коммуникаций (внутриплощадочных сетей), необходимых для обеспечения сохранности и функционирования объекта культурного наследия, при условии сохранения предмета охраны),
- проведение работ по благоустройству территории объекта культурного наследия и осуществление мероприятий, направленных на сохранение и

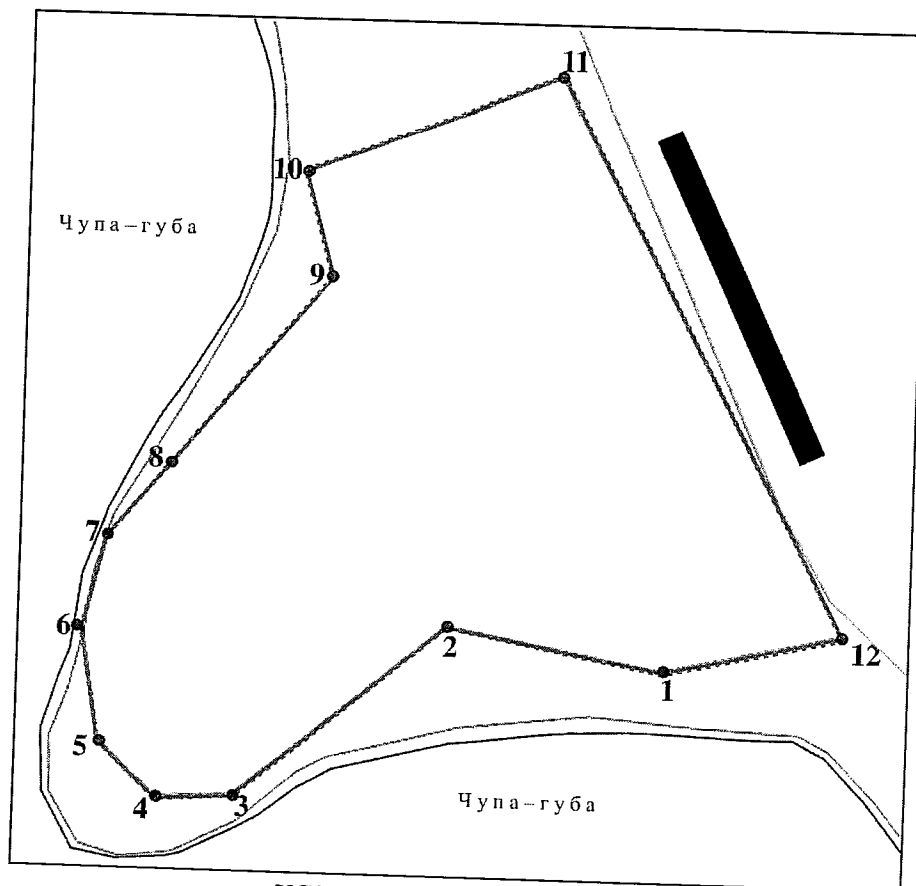
восстановление (регенерацию) его историко-архитектурной и природной среды (в т.ч. направленных на улучшение зрительного восприятия объекта культурного наследия);

реализация специальных мер, направленных на обеспечение пожарной безопасности объекта культурного наследия (по специально разработанным проектам);






проведение на территории объекта культурного наследия, в установленном законодательством порядке, археологических исследований, иных работ по изучению объекта культурного наследия и его историко-архитектурной и природной среды;

ведение иной хозяйственной деятельности на территории объекта культурного наследия, не противоречащей требованиям обеспечения сохранности объекта культурного наследия (в т.ч.: не нарушающей целостности объекта культурного наследия, не создающей угрозы его повреждения, разрушения или уничтожения и не ухудшающей условия его зрительного восприятия) и позволяющей обеспечить функционирование объекта культурного наследия в современных условиях.

Карта (схема) границ территории объекта культурного наследия



УСЛОВНЫЕ ОБОЗНАЧЕНИЯ

-  - ОКН федерального значения «Успенская церковь (деревянная)», 1764 г.
-  - границы территории ОКН федерального значения «Успенская церковь (деревянная)»
- 1** ● - характерная точка границы территории объекта культурного наследия
-  - границы земельного участка кадастровый № 10:01:0010417:4
-  - береговая линия Чула-губы
-  - западная граница Кондопожской ул.