



УПРАВЛЕНИЕ ПО ОХРАНЕ ОБЪЕКТОВ КУЛЬТУРНОГО НАСЛЕДИЯ  
РЕСПУБЛИКИ КАРЕЛИЯ

**ПРИКАЗ**

«17» мая 2021 г.

г. Петрозаводск

№ 332

**Об утверждении границ территории объекта культурного наследия  
регионального значения «Дом жилой Павлова С.И.», 1901 г.,  
расположенного по адресу: Республика Карелия, Кемский район, г. Кемь,  
ул. Ленина, д. 4**

В соответствии с частью 5 статьи 3.1 Федерального закона от 25.06.2002 № 73-ФЗ «Об объектах культурного наследия (памятниках истории и культуры) народов Российской Федерации», приказом Министерства культуры Российской Федерации от 04.06.2015 № 1745 «Об утверждении требований к составлению проектов границ территорий объектов культурного наследия», Положением об Управлении по охране объектов культурного наследия Республики Карелия, утвержденным постановлением Правительства Республики Карелия от 14.04.2017 № 123-П, п р и к а з ы в а ю:

утвердить границы территории и режим использования территории объекта культурного наследия регионального значения «Дом жилой Павлова С.И.», 1901 г., расположенного по адресу: Республика Карелия, Кемский район, г. Кемь, ул. Ленина, д. 4 (постановление Председателя Правительства Республики Карелия от 09.06.2001 № 144).

Начальник Управления

Ю.Б. Алипова

**Границы территории объекта культурного наследия регионального значения  
«Дом жилой Павлова С.И.», 1901 г., расположенного по адресу: Республика  
Карелия, Кемский район, г. Кемь, ул. Ленина, д. 4**

**Описание границ территории объекта культурного наследия**

Сведения об объекте		
Территория объекта культурного наследия		
№ п/п	Характеристики объекта	Описание характеристик
1	2	3
1	Местоположение объекта	Республика Карелия, Кемский район, г. Кемь, ул. Ленина, д. 4
2	Площадь объекта +/- величина погрешности определения площади (Р +/- Дельта Р)	1172 кв.м
3	Иные характеристики объекта	-

**Перечень координат поворотных (характерных) точек границ территории  
объекта культурного наследия**

Сведения о местоположении границ объекта культурного наследия					
1. Система координат: МСК-10					
2. Сведения о характерных точках границ объекта					
Обозначение характерных точек границ	Координаты, м		Метод определения координат характерной точки	Средняя квадратическая погрешность положения характерной точки (Mt), м	Описание обозначения точки на местности (при наличии)
	X	Y			
1	2	3	4	5	6
1	697599.59	1521998.65	геодезический	0,10	-
2	697607.27	1522006.65	геодезический	0,10	-

3	697578.61	1522035.74	геодезический	0,10	-
4	697567.15	1522026.06	геодезический	0,10	-
5	697558.20	1522017.34	геодезический	0,10	-
6	697586.34	1521986.86	геодезический	0,10	-

3. Сведения о характерных точках части (частей) границы объекта

Обозначение характерных точек части границы	Координаты, м		Метод определения координат характерной точки	Средняя квадратическая погрешность положения характерной точки (Mt), м	Описание обозначения точки на местности (при наличии)
	X	Y			
1	2	3	4	5	6
-	-	-	-	-	-

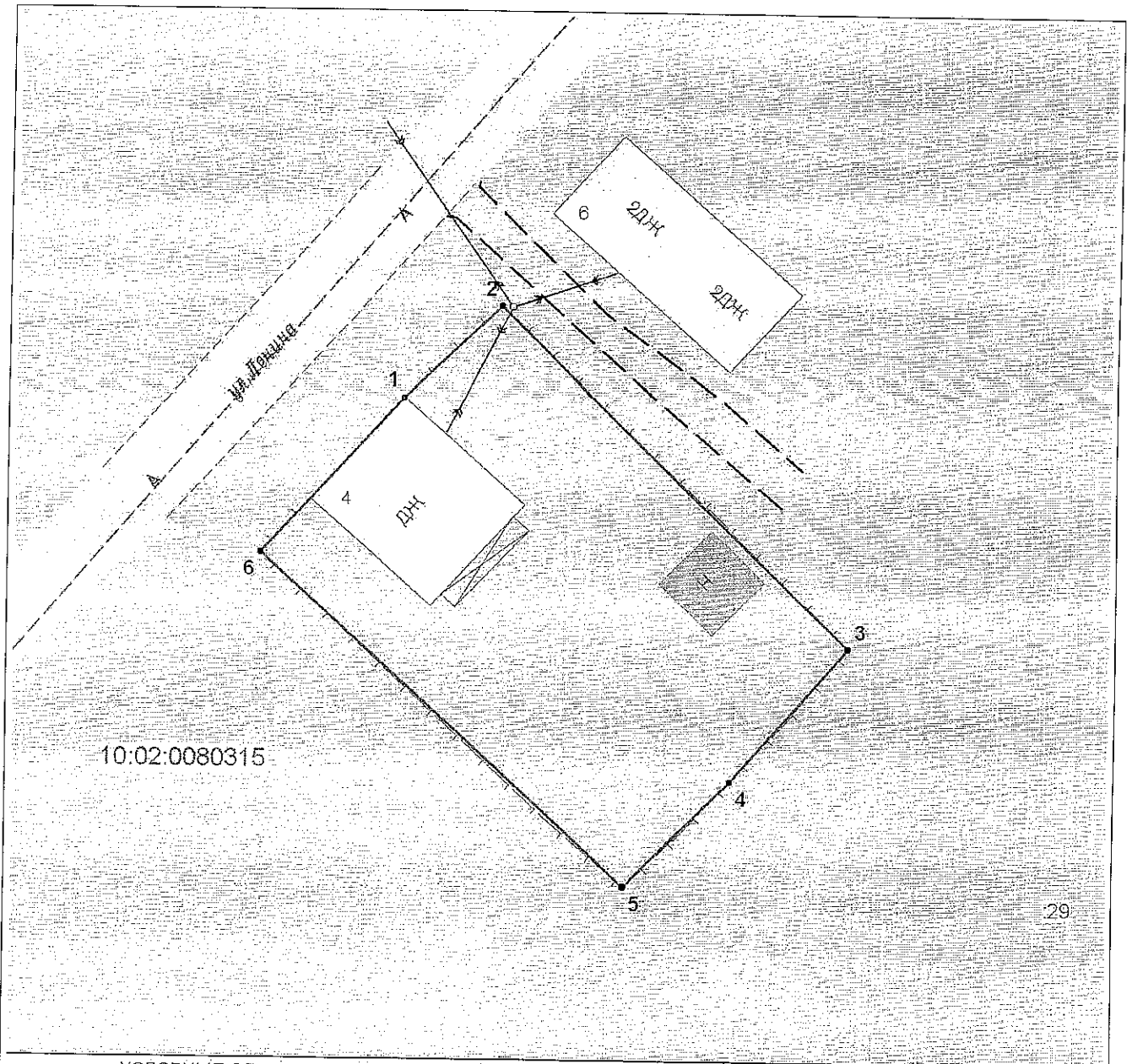
**Режим использования территории объекта культурного наследия**

В соответствии с пунктом 1 статьи 5.1. Федерального закона от 25 июня 2002 года №73-ФЗ «Об объектах культурного наследия (памятниках истории и культуры) народов Российской Федерации в границах территории объекта культурного наследия:

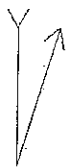
- **запрещаются** строительство объектов капитального строительства и необоснованное изменение объёмно-пространственных характеристик существующих на территории памятника объектов капитального строительства; проведение земляных, строительных, мелиоративных и иных работ, за исключением работ по сохранению объекта культурного наследия или его отдельных элементов, сохранению историко-архитектурной или природной среды объекта культурного наследия;

- **разрешается** ведение хозяйственной деятельности, не противоречащей требованиям обеспечения сохранности объекта культурного наследия и позволяющей обеспечить функционирование объекта культурного наследия в современных условиях.

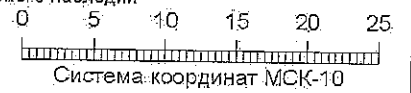
# Карта (схема) границ территории объекта культурного наследия



## УСЛОВНЫЕ ОБОЗНАЧЕНИЯ



- граница территории объекта культурного наследия
- характеристическая точка границы территории объекта культурного наследия
- граница охранных зон
- граница кадастрового квартала
- 10:02:0080315 - номер кадастрового квартала
- граница земельного участка
- 29 - кадастровый номер земельного участка



Сплошные горизонтали проведены через 0.5 метра