



УПРАВЛЕНИЕ ПО ОХРАНЕ ОБЪЕКТОВ КУЛЬТУРНОГО НАСЛЕДИЯ
РЕСПУБЛИКИ КАРЕЛИЯ

ПРИКАЗ

«27» АВГУСТА 2018 г.

г. Петрозаводск

№ 267

Об установлении границ территорий объектов культурного наследия

В соответствии с частью 5 статьи 3.1 Федерального закона от 25 июня 2002 г. № 73-ФЗ «Об объектах культурного наследия (памятниках истории и культуры) народов Российской Федерации», приказом Министерства культуры Российской Федерации от 04 июня 2015 года № 1745 «Об утверждении требований к составлению проектов границ территорий объектов культурного наследия», Положением об Управлении по охране объектов культурного наследия Республики Карелия, утвержденным постановлением Правительства Республики Карелия от 14 апреля 2017 года № 123-П, и на основании научно-проектной документации «Материалы проектов границ территории объектов культурного наследия музея-заповедника «Кижский поленный комплекс», Территориально-функциональная группа № 1.1 «Основная экспозиция», разработанной Федеральным государственным бюджетным учреждением культуры «Государственный историко-архитектурный и этнографический музей-заповедник «Кижский поленный комплекс» в 2018 году, приказываю:

1. Установить прилагаемые границы территории объекта культурного наследия федерального значения «Мельница ветряная Биканина с острова Волкостров», начало XX в., расположенного по адресу: о. Кижский, Медвежьегорский район, Республика Карелия (приложение №1).
2. Установить прилагаемые границы территории объекта культурного наследия федерального значения «Мельница водяная Стафеева из урочища Березовая Сельга», конец XIX – начало XX в., расположенного по адресу: музей-заповедник «Кижский поленный комплекс», о. Кижский, Медвежьегорский район, Республика Карелия (приложение №2).
3. Установить прилагаемые границы территории объекта культурного наследия федерального значения «Церковь Воскрешения Лазаря из Муромского монастыря», XV в., расположенного по адресу: о. Кижский, Медвежьегорский район, Республика Карелия (приложение №3).
4. Установить прилагаемые границы территории объекта культурного наследия федерального значения «Часовня Архангела Михаила из д. Леликозеро», 1670-ые г., вт. пол. XVIII в., сер. XIX в., конец XIX в., расположенного по адресу: о. Кижский, Медвежьегорский район, Республика Карелия (приложение №4).
5. Установить прилагаемые границы территории объекта культурного наследия федерального значения «Амбар из д. Коккойла», конец XIX в., расположенного

по адресу: о. Кижы, Медвежьегорский район, Республика Карелия (приложение №5).

6. Установить прилагаемые границы территории объекта культурного наследия федерального значения «Амбар Жданова из деревни Пелдожи», начало XIX в., о. Кижы, Медвежьегорский район, Республика Карелия (приложение №6).
7. Установить прилагаемые границы территории объекта культурного наследия федерального значения «Дом Яковлева из деревни Клещейла», конец XIX - начало XX в., о. Кижы, Медвежьегорский район, Республика Карелия (приложение №7).
8. Установить прилагаемые границы территории объекта культурного наследия федерального значения "Крест поклонный из деревни Чуйнаволоок", 1763 г., расположенного по адресу: музей-заповедник «Кижы», о. Кижы, Медвежьегорский район, Республика Карелия (приложение №8).
9. Установить прилагаемые границы территории объекта культурного наследия федерального значения «Амбар из деревни Нинисельга», вторая половина XIX в., расположенного по адресу: о. Кижы, Медвежьегорский район, Республика Карелия (приложение №9).
10. Контроль за исполнением настоящего приказа оставляю за собой.

Начальник Управления



Ю.Б. Алипова

Границы территории объекта культурного наследия федерального значения «Мельница ветряная Биканина с острова Волкостров», начало XX в., расположенного по адресу: о. Кижы, Медвежьегорский район, Республика Карелия

Местоположение территории объекта культурного наследия «Мельница ветряная Биканина с острова Волкостров»: Республика Карелия, Медвежьегорский район, о. Кижы, кадастровый квартал 10:09:0130859.

Общий периметр границы территории объекта культурного наследия составляет 22,7 м.

Площадь территории объекта культурного наследия 29,1 кв. м.

Описание границ территории объекта культурного наследия

Обозначение части границы территории памятника		Описание прохождения границы территории памятника
от точки	до точки	
1	2	3
1	2	Граница проходит от точки 1 до точки 2 в направлении с северо-запада на юго-восток, дирекционный угол 91°46'17". Протяженность границы составляет 3.88 м. Граница проходит по стене здания
2	3	Граница проходит от точки 2 до точки 3 в направлении с северо-востока на юго-запад, дирекционный угол 180°55'13". Протяженность границы составляет 7.47 м. Граница проходит по стене здания
3	4	Граница проходит от точки 3 до точки 4 в направлении с юго-востока на северо-запад, дирекционный угол 271°28'8". Протяженность границы составляет 3.9 м. Граница проходит по стене здания
4	1	Граница проходит от точки 4 до точки 1 в направлении с юго-запада на северо-восток, дирекционный угол 1°4'15". Протяженность границы составляет 7.49 м. Граница проходит

		по стене здания
--	--	-----------------

Таблица координат поворотных точек границ территории объекта культурного наследия

Обозначение (номер) характерной точки	Координаты характерных точек в местной системе координат (МСК-10)	
	X	Y
1	377308.90	1566982.87
2	377308.78	1566986.75
3	377301.31	1566986.63
4	377301.41	1566982.73

Требования к осуществлению деятельности в границах территории объекта культурного наследия

В соответствии с пунктом 1 статьи 5.1. Федерального закона от 25 июня 2002 года №73-ФЗ «Об объектах культурного наследия (памятниках истории и культуры) народов Российской Федерации» в границах территории объекта культурного наследия, с учетом приказа Министерства культуры Российской Федерации от 29 декабря 2011 года № 1268 «Об утверждении границ зон охраны объекта всемирного наследия «Ансамбль Кижского погоста», а также требований к режимам использования земель и градостроительным регламентам в границах данных зон», постановления Правительства Республики Карелия от 7 декабря 2009 года № 280-П «Об утверждении границ зон охраны объектов культурного наследия федерального и регионального значения, закрепленных за федеральным государственным учреждением культуры «Государственный историко-архитектурный и этнографический музей-заповедник «Кижский» (за исключением особо ценных объектов культурного наследия народов Российской Федерации и объектов культурного наследия, включенных в Список всемирного наследия), расположенных на о. Киж и на территории «Кижского ожерелья» в Медвежьегорском районе Республики Карелия, а также режимов использования земель и градостроительных регламентов в границах данных зон» на территории объекта культурного наследия установлены следующие требования к осуществлению деятельности в границах территории объекта культурного наследия:

— запрещается проведение землеустроительных, земляных, строительных, мелиоративных, хозяйственных и иных работ, за исключением специальных мер, направленных на сохранение объекта культурного наследия и использование их в рамках деятельности музея-заповедника;

— запрещается проведение дорожных, а также других видов работ, связанных с изменением природного ландшафта, за исключением применения специальных мер, направленных на сохранение и восстановление (регенерацию) историко-градостроительной среды объекта культурного наследия;

— запрещается ведение хозяйственной деятельности, не связанной с сохранением объектов культурного наследия и использованием их в рамках

деятельности музея-заповедника, в том числе размещение вывесок, рекламы, навесов, киосков, автостоянок и т.п.;

— ограничивается ведение сельскохозяйственной деятельности, в том числе выпас скота;

— разрешается проведение работ, связанных с сохранением, приспособлением и использованием объекта культурного наследия в рамках деятельности музея-заповедника - на основании письменного разрешения и задания на проведение указанных работ, выданных соответствующим органом охраны объектов культурного наследия, согласно документации, согласованной с соответствующим органом охраны объектов культурного наследия, в порядке, установленном действующим законодательством, при условии осуществления указанным органом контроля за проведением работ и обеспечения музеем-заповедником архитектурно-реставрационного и археологического надзора;

— разрешается строительство коммуникаций и сетей, возведение временных сооружений для обеспечения сохранности и нормального функционирования объекта культурного наследия - по специально разработанным проектам, согласованным в установленном порядке;

— разрешается реализация специальных мер, направленных на обеспечение пожарной безопасности объекта культурного наследия, его защиты от динамических воздействий, сохранение гидрогеологических и экологических условий, необходимых для обеспечения сохранности объекта культурного наследия, обеспечение общественного порядка, в том числе возведение временных сооружений и устройств по специально разработанным проектам, согласованным в установленном порядке;

— разрешается в связи с возможной реорганизацией и дальнейшим развитием экспозиции в центральной и северной частях территории острова перемещение элементов южной части экспозиции музея-заповедника с соблюдением требований действующего законодательства в сфере охраны объектов культурного наследия и музейного дела;

— разрешается развитие экспозиции путем формирования усадеб при жилых домах с дополнением традиционными или типологическими постройками (при необходимости - с макетированием исторических объектов).

План границ территории объекта культурного наследия




10:09:0130859:14

Условные обозначения:

- - граница территории объекта культурного наследия
- 1 - характерная точка границы территории объекта культурного наследия
- - граница кадастрового квартала
- 10:09:0130859 - номер кадастрового квартала
- - граница земельного участка
- :14 - кадастровый номер земельного участка

Оформил



Границы территории объекта культурного наследия федерального значения «Мельница водяная Стафеева из урочища Березовая Сельга», конец XIX – начало XX в., расположенного по адресу: музей–заповедник «Кижы», о. Кижы, Медвежьегорский район, Республика Карелия

Местоположение территории объекта культурного наследия «Мельница водяная Стафеева из урочища Березовая Сельга»: Республика Карелия, Медвежьегорский район, остров Кижы, музей–заповедник «Кижы», кадастровый квартал 10:09:0130859.

Общий периметр границы территории объекта культурного наследия составляет 33,3 м.

Площадь территории объекта культурного наследия 65 кв. м.

Описание границ территории объекта культурного наследия

Обозначение части границы территории памятника		Описание прохождения границы территории памятника
от точки	до точки	
1	2	3
1	2	Граница проходит от точки 1 до точки 2 в направлении с северо-запада на юго-восток, дирекционный угол 115°13'28". Протяженность границы составляет 6.5 м. Граница проходит по стене здания
2	3	Граница проходит от точки 2 до точки 3 в направлении с северо-востока на юго-запад, дирекционный угол 205°50'57". Протяженность границы составляет 10.02 м. Граница проходит по стене здания
3	4	Граница проходит от точки 3 до точки 4 в направлении с юго-востока на северо-запад, дирекционный угол 294°25'17". Протяженность границы составляет 6.34 м. Граница проходит по стене здания
4	5	Граница проходит от точки 4 до точки 5 в направлении с юго-запада на северо-восток, дирекционный угол 26°57'27". Протяженность границы составляет 3.26 м. Граница проходит по стене здания

5	6	Граница проходит от точки 5 до точки 6 в направлении с юго-востока на северо-запад, дирекционный угол 295°42'36". Протяженность границы составляет 0.3 м. Граница проходит по стене здания
6	1	Граница проходит от точки 6 до точки 1 в направлении с юго-запада на северо-восток, дирекционный угол 26°27'10". Протяженность границы составляет 6.85 м. Граница проходит по стене здания

Таблица координат поворотных точек границ территории объекта культурного наследия

Обозначение (номер) характерной точки	Координаты характерных точек в местной системе координат (МСК-10)	
	X	Y
1	377164.60	1567019.74
2	377161.83	1567025.62
3	377152.81	1567021.25
4	377155.43	1567015.48
5	377158.34	1567016.96
6	377158.47	1567016.69

Требования к осуществлению деятельности в границах территории объекта культурного наследия

В соответствии с пунктом 1 статьи 5.1. Федерального закона от 25 июня 2002 года №73-ФЗ «Об объектах культурного наследия (памятниках истории и культуры) народов Российской Федерации» в границах территории объекта культурного наследия, с учетом приказа Министерства культуры Российской Федерации от 29 декабря 2011 года № 1268 «Об утверждении границ зон охраны объекта всемирного наследия «Ансамбль Кижского погоста», а также требований к режимам использования земель и градостроительным регламентам в границах данных зон», постановления Правительства Республики Карелия от 7 декабря 2009 года № 280-П «Об утверждении границ зон охраны объектов культурного наследия федерального и регионального значения, закрепленных за федеральным государственным учреждением культуры «Государственный историко-архитектурный и этнографический музей-заповедник «Кижский» (за исключением особо ценных объектов культурного наследия народов Российской Федерации и объектов культурного наследия, включенных в Список всемирного наследия), расположенных на о. Кижь и на территории «Кижского ожерелья» в Медвежьегорском районе Республики Карелия, а также режимов использования земель и градостроительных регламентов в границах данных зон» на

территории объекта культурного наследия установлены следующие требования к осуществлению деятельности в границах территории объекта культурного наследия:

— запрещается проведение землеустроительных, земляных, строительных, мелиоративных, хозяйственных и иных работ, за исключением специальных мер, направленных на сохранение объекта культурного наследия и использование их в рамках деятельности музея-заповедника;

— запрещается проведение дорожных, а также других видов работ, связанных с изменением природного ландшафта, за исключением применения специальных мер, направленных на сохранение и восстановление (регенерацию) историко-градостроительной среды объекта культурного наследия;

— запрещается ведение хозяйственной деятельности, не связанной с сохранением объектов культурного наследия и использованием их в рамках деятельности музея-заповедника, в том числе размещение вывесок, рекламы, навесов, киосков, автостоянок и т.п.;

— ограничивается ведение сельскохозяйственной деятельности, в том числе выпас скота;

— разрешается проведение работ, связанных с сохранением, приспособлением и использованием объекта культурного наследия в рамках деятельности музея-заповедника - на основании письменного разрешения и задания на проведение указанных работ, выданных соответствующим органом охраны объектов культурного наследия, согласно документации, согласованной с соответствующим органом охраны объектов культурного наследия, в порядке, установленном действующим законодательством, при условии осуществления указанным органом контроля за проведением работ и обеспечения музеем-заповедником архитектурно-реставрационного и археологического надзора;

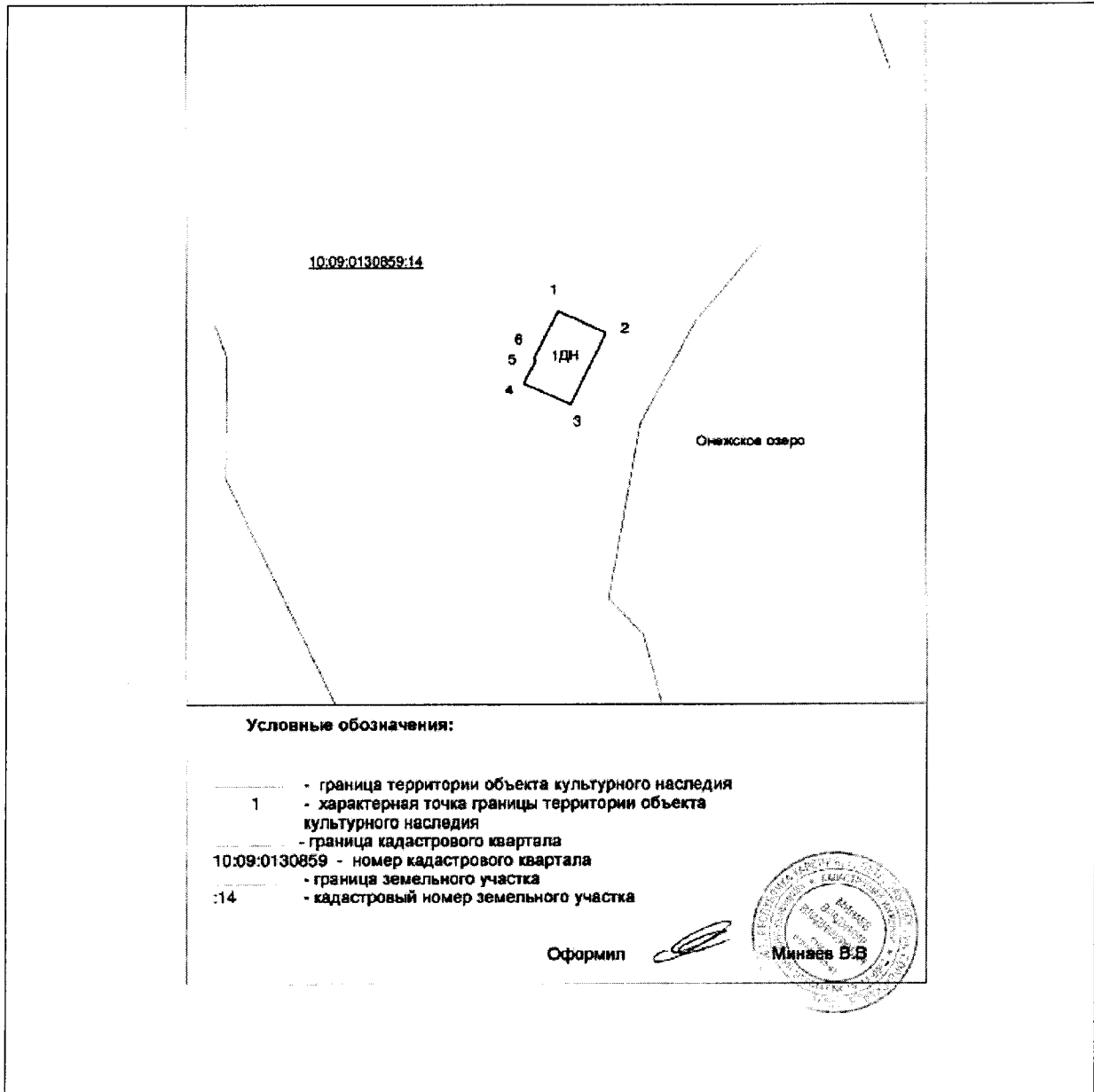
— разрешается строительство коммуникаций и сетей, возведение временных сооружений для обеспечения сохранности и нормального функционирования объекта культурного наследия - по специально разработанным проектам, согласованным в установленном порядке;

— разрешается реализация специальных мер, направленных на обеспечение пожарной безопасности объекта культурного наследия, его защиты от динамических воздействий, сохранение гидрогеологических и экологических условий, необходимых для обеспечения сохранности объекта культурного наследия, обеспечение общественного порядка, в том числе возведение временных сооружений и устройств по специально разработанным проектам, согласованным в установленном порядке;

— разрешается в связи с возможной реорганизацией и дальнейшим развитием экспозиции в центральной и северной частях территории острова перемещение элементов южной части экспозиции музея-заповедника с соблюдением требований действующего законодательства в сфере охраны объектов культурного наследия и музейного дела;

— разрешается развитие экспозиции путем формирования усадеб при жилых домах с дополнением традиционными или типологическими постройками (при необходимости - с макетированием исторических объектов).

План границ территории объекта культурного наследия



Границы территории объекта культурного наследия федерального значения «Церковь Воскрешения Лазаря из Муромского монастыря», XV в., расположенного по адресу: о. Кижы, Медвежьегорский район, Республика Карелия

Местоположение территории объекта культурного наследия «Церковь Воскрешения Лазаря из Муромского монастыря»: Республика Карелия, Медвежьегорский район, о. Кижы, кадастровый квартал 10:09:0130859.

Общий периметр границы территории объекта культурного наследия составляет 25,3 м.

Площадь территории объекта культурного наследия 28,7 кв. м.

Описание границ территории объекта культурного наследия

Обозначение части границы территории памятника		Описание прохождения границы территории памятника
от точки	до точки	
1	2	3
1	2	Граница проходит от точки 1 до точки 2 в направлении с юго-запада на северо-восток, дирекционный угол 83°46'27". Протяженность границы составляет 3.32 м. Граница проходит по стене здания
2	3	Граница проходит от точки 2 до точки 3 в направлении с северо-запада на юго-восток, дирекционный угол 173°59'28". Протяженность границы составляет 0.19 м. Граница проходит по стене здания
3	4	Граница проходит от точки 3 до точки 4 в направлении с юго-запада на северо-восток, дирекционный угол 83°47'34". Протяженность границы составляет 3.33 м. Граница проходит по стене здания
4	5	Граница проходит от точки 4 до точки 5 в направлении с северо-запада на юго-восток, дирекционный угол 174°17'22". Протяженность границы составляет 0.4 м.

		Граница проходит по стене здания
5	6	Граница проходит от точки 5 до точки 6 в направлении с юго-запада на северо-восток, дирекционный угол $83^{\circ}42'47''$. Протяженность границы составляет 2.37 м. Граница проходит по стене здания
6	7	Граница проходит от точки 6 до точки 7 в направлении с северо-запада на юго-восток, дирекционный угол $173^{\circ}36'27''$. Протяженность границы составляет 2.43 м. Граница проходит по стене здания
7	8	Граница проходит от точки 7 до точки 8 в направлении с северо-востока на юго-запад, дирекционный угол $263^{\circ}42'47''$. Протяженность границы составляет 2.37 м. Граница проходит по стене здания
8	9	Граница проходит от точки 8 до точки 9 в направлении с северо-запада на юго-восток, дирекционный угол $173^{\circ}12'40''$. Протяженность границы составляет 0.42 м. Граница проходит по стене здания
9	10	Граница проходит от точки 9 до точки 10 в направлении с северо-востока на юго-запад, дирекционный угол $263^{\circ}46'27''$. Протяженность границы составляет 3.32 м. Граница проходит по стене здания
10	11	Граница проходит от точки 10 до точки 11 в направлении с северо-запада на юго-восток, дирекционный угол $174^{\circ}17'22''$. Протяженность границы составляет 0.2 м. Граница проходит по стене здания
11	12	Граница проходит от точки 11 до точки 12 в направлении с северо-востока на юго-запад, дирекционный угол $263^{\circ}37'19''$. Протяженность границы составляет 3.33 м. Граница проходит по стене здания
12	1	Граница проходит от точки 12 до точки 1 в направлении с юго-востока на северо-запад,

		дирекционный угол $353^{\circ}42'42''$. Протяженность границы составляет 3.65 м. Граница проходит по стене здания.
--	--	---------------------------------------------------------------------------------------------------------------------------

Таблица координат поворотных точек границ территории объекта культурного наследия

Обозначение (номер) характерной точки	Координаты характерных точек в местной системе координат (МСК-10)	
	X	Y
1	377447.63	1566972.71
2	377447.99	1566976.01
3	377447.80	1566976.03
4	377448.16	1566979.34
5	377447.76	1566979.38
6	377448.02	1566981.74
7	377445.61	1566982.01
8	377445.35	1566979.65
9	377444.93	1566979.70
10	377444.57	1566976.40
11	377444.37	1566976.42
12	377444.00	1566973.11

Требования к осуществлению деятельности в границах территории объекта культурного наследия

В соответствии с пунктом 1 статьи 5.1. Федерального закона от 25 июня 2002 года №73-ФЗ «Об объектах культурного наследия (памятниках истории и культуры) народов Российской Федерации» в границах территории объекта культурного наследия, с учетом приказа Министерства культуры Российской Федерации от 29 декабря 2011 года № 1268 «Об утверждении границ зон охраны объекта всемирного наследия «Ансамбль Кижского погоста», а также требований к режимам использования земель и градостроительным регламентам в границах данных зон», постановления Правительства Республики Карелия от 7 декабря 2009 года № 280-П «Об утверждении границ зон охраны объектов культурного наследия федерального и регионального значения, закрепленных за федеральным государственным учреждением культуры «Государственный историко-архитектурный и этнографический музей-заповедник «Кижский» (за исключением особо ценных объектов культурного наследия народов Российской Федерации и объектов культурного наследия, включенных в Список всемирного наследия), расположенных на о. Кижь и на территории «Кижского ожерелья» в Медвежьегорском районе Республики Карелия, а также режимов использования земель и градостроительных регламентов в границах данных зон» на территории объекта культурного наследия установлены следующие требования к осуществлению деятельности в границах территории объекта культурного наследия:

— запрещается проведение землеустроительных, земляных, строительных, мелиоративных, хозяйственных и иных работ, за исключением специальных мер, направленных на сохранение объекта культурного наследия и использование их в рамках деятельности музея-заповедника;

— запрещается проведение дорожных, а также других видов работ, связанных с изменением природного ландшафта, за исключением применения специальных мер, направленных на сохранение и восстановление (регенерацию) историко-градостроительной среды объекта культурного наследия;

— запрещается ведение хозяйственной деятельности, не связанной с сохранением объектов культурного наследия и использованием их в рамках деятельности музея-заповедника, в том числе размещение вывесок, рекламы, навесов, киосков, автостоянок и т.п.;

— ограничивается ведение сельскохозяйственной деятельности, в том числе выпас скота;

— разрешается проведение работ, связанных с сохранением, приспособлением и использованием объекта культурного наследия в рамках деятельности музея-заповедника - на основании письменного разрешения и задания на проведение указанных работ, выданных соответствующим органом охраны объектов культурного наследия, согласно документации, согласованной с соответствующим органом охраны объектов культурного наследия, в порядке, установленном действующим законодательством, при условии осуществления указанным органом контроля за проведением работ и обеспечения музеем-заповедником архитектурно-реставрационного и археологического надзора;

— разрешается строительство коммуникаций и сетей, возведение временных сооружений для обеспечения сохранности и нормального функционирования объекта

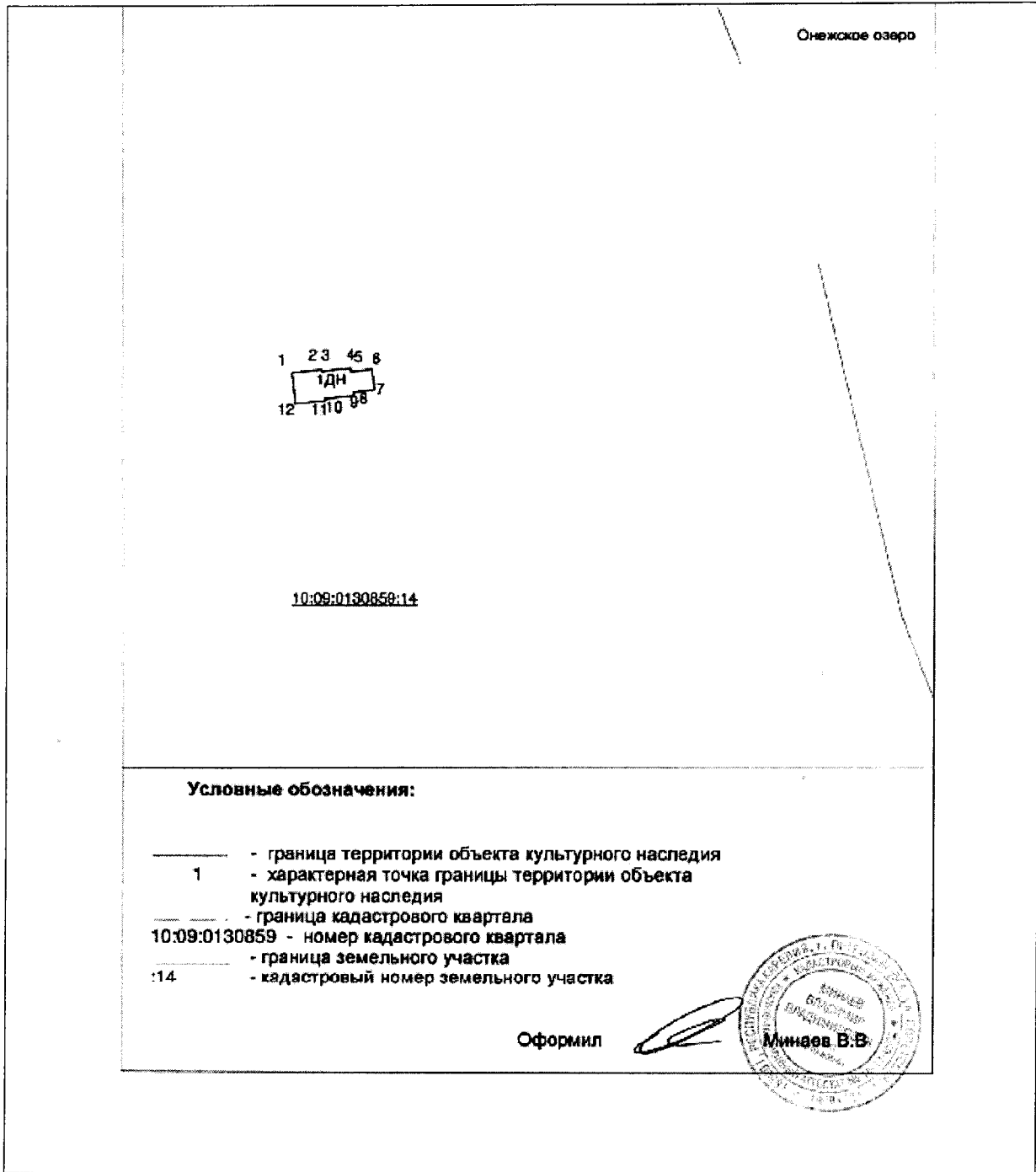
культурного наследия - по специально разработанным проектам, согласованным в установленном порядке;

— разрешается реализация специальных мер, направленных на обеспечение пожарной безопасности объекта культурного наследия, его защиты от динамических воздействий, сохранение гидрогеологических и экологических условий, необходимых для обеспечения сохранности объекта культурного наследия, обеспечение общественного порядка, в том числе возведение временных сооружений и устройств по специально разработанным проектам, согласованным в установленном порядке;

— разрешается в связи с возможной реорганизацией и дальнейшим развитием экспозиции в центральной и северной частях территории острова перемещение элементов южной части экспозиции музея-заповедника с соблюдением требований действующего законодательства в сфере охраны объектов культурного наследия и музейного дела;

— разрешается развитие экспозиции путем формирования усадеб при жилых домах с дополнением традиционными или типологическими постройками (при необходимости - с макетированием исторических объектов).

План границ территории объекта культурного наследия



Границы территории объекта культурного наследия федерального значения «Часовня Архангела Михаила из д. Леликозеро», 1670-ые гг., вторая половина XVIII в., середина XIX в., конец XIX в., расположенного по адресу: о. Кижы, Медвежьегорский район, Республика Карелия

Местоположение территории объекта культурного наследия «Часовня Архангела Михаила из д. Леликозеро»: Республика Карелия, Медвежьегорский район, о. Кижы, кадастровый квартал 10:09:0130859.

Общий периметр границы территории объекта культурного наследия составляет 36,3 м.

Площадь территории объекта культурного наследия 46,5 кв. м.

Описание границ территории объекта культурного наследия

Обозначение части границы территории памятника		Описание прохождения границы территории памятника
от точки	до точки	
1	2	3
1	2	Граница проходит от точки 1 до точки 2 в направлении с юго-запада на северо-восток, дирекционный угол 6°48'10". Протяженность границы составляет 6.84 м. Граница проходит по стене здания
2	3	Граница проходит от точки 2 до точки 3 в направлении с северо-запада на юго-восток, дирекционный угол 94°17'60". Протяженность границы составляет 2.67 м. Граница проходит по стене здания
3	4	Граница проходит от точки 3 до точки 4 в направлении с северо-востока на юго-запад, дирекционный угол 186°56'43". Протяженность границы составляет 3.56 м. Граница проходит по стене здания
4	5	Граница проходит от точки 4 до точки 5 в направлении с северо-запада на юго-восток,

		дирекционный угол 94°23'0". Протяженность границы составляет 8.64 м. Граница проходит по стене здания
5	6	Граница проходит от точки 5 до точки 6 в направлении с северо-востока на юго-запад, дирекционный угол 187°20'28". Протяженность границы составляет 3.29 м. Граница проходит по стене здания
6	1	Граница проходит от точки 6 до точки 1 в направлении с юго-востока на северо-запад, дирекционный угол 274°22'45". Протяженность границы составляет 11.26 м. Граница проходит по стене здания

Таблица координат поворотных точек границ территории объекта культурного наследия

Обозначение (номер) характерной точки	Координаты характерных точек в местной системе координат (МСК-10)	
	X	Y
1	377227.53	1566991.99
2	377234.32	1566992.80
3	377234.12	1566995.46
4	377230.59	1566995.03
5	377229.93	1567003.64
6	377226.67	1567003.22

Требования к осуществлению деятельности в границах территории объекта культурного наследия

В соответствии с пунктом 1 статьи 5.1. Федерального закона от 25 июня 2002 года №73-ФЗ «Об объектах культурного наследия (памятниках истории и культуры) народов Российской Федерации» в границах территории объекта культурного наследия, с учетом приказа Министерства культуры Российской Федерации от 29 декабря 2011 года № 1268 «Об утверждении границ зон охраны объекта всемирного наследия «Ансамбль Кижского погоста», а также требований к режимам использования земель и градостроительным регламентам в границах данных зон», постановления Правительства Республики Карелия от 7 декабря 2009 года № 280-П «Об утверждении границ зон охраны объектов культурного наследия федерального и регионального значения, закрепленных за федеральным государственным учреждением культуры «Государственный историко-архитектурный и этнографический музей-заповедник «Кижский» (за исключением особо ценных объектов культурного наследия народов

Российской Федерации и объектов культурного наследия, включенных в Список всемирного наследия), расположенных на о. Кижы и на территории «Кижского ожерелья» в Медвежьегорском районе Республики Карелия, а также режимов использования земель и градостроительных регламентов в границах данных зон» на территории объекта культурного наследия установлены следующие требования к осуществлению деятельности в границах территории объекта культурного наследия:

— запрещается проведение землеустроительных, земляных, строительных, мелиоративных, хозяйственных и иных работ, за исключением специальных мер, направленных на сохранение объекта культурного наследия и использование их в рамках деятельности музея-заповедника;

— запрещается проведение дорожных, а также других видов работ, связанных с изменением природного ландшафта, за исключением применения специальных мер, направленных на сохранение и восстановление (регенерацию) историко-градостроительной среды объекта культурного наследия;

— запрещается ведение хозяйственной деятельности, не связанной с сохранением объектов культурного наследия и использованием их в рамках деятельности музея-заповедника, в том числе размещение вывесок, рекламы, навесов, киосков, автостоянок и т.п.;

— ограничивается ведение сельскохозяйственной деятельности, в том числе выпас скота;

— разрешается проведение работ, связанных с сохранением, приспособлением и использованием объекта культурного наследия в рамках деятельности музея-заповедника - на основании письменного разрешения и задания на проведение указанных работ, выданных соответствующим органом охраны объектов культурного наследия, согласно документации, согласованной с соответствующим органом охраны объектов культурного наследия, в порядке, установленном действующим законодательством, при условии осуществления указанным органом контроля за проведением работ и обеспечения музеем-заповедником архитектурно-реставрационного и археологического надзора;

— разрешается строительство коммуникаций и сетей, возведение временных сооружений для обеспечения сохранности и нормального функционирования объекта культурного наследия - по специально разработанным проектам, согласованным в установленном порядке;

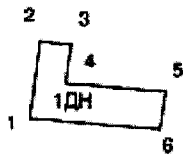
— разрешается реализация специальных мер, направленных на обеспечение пожарной безопасности объекта культурного наследия, его защиты от динамических воздействий, сохранение гидрогеологических и экологических условий, необходимых для обеспечения сохранности объекта культурного наследия, обеспечение общественного порядка, в том числе возведение временных сооружений и устройств по специально разработанным проектам, согласованным в установленном порядке;

— разрешается в связи с возможной реорганизацией и дальнейшим развитием экспозиции в центральной и северной частях территории острова перемещение элементов южной части экспозиции музея-заповедника с соблюдением требований действующего законодательства в сфере охраны объектов культурного наследия и музейного дела;

— разрешается развитие экспозиции путем формирования усадеб при жилых домах с дополнением традиционными или типологическими постройками (при необходимости - с макетированием исторических объектов).

План границ территории объекта культурного наследия

Онежское озеро

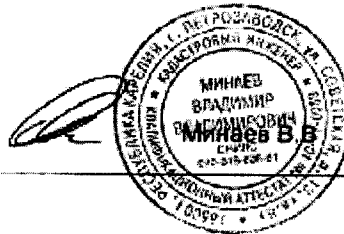


10:09:0130859:14

Условные обозначения:

- граница территории объекта культурного наследия
- 1 — характеристическая точка границы территории объекта культурного наследия
- граница кадастрового квартала
- 10:09:0130859 — номер кадастрового квартала
- граница земельного участка
- :14 — кадастровый номер земельного участка

Оформил



Границы территории объекта культурного наследия федерального значения «Амбар из д. Коккойла», конец XIX в., расположенного по адресу: о. Кижы, Медвежьегорский район, Республика Карелия

Местоположение территории объекта культурного наследия «Амбар из д. Коккойла»: Республика Карелия, Медвежьегорский район, о. Кижы, кадастровый квартал 10:09:0130859.

Общий периметр границы территории объекта культурного наследия составляет 22,4 м.

Площадь территории объекта культурного наследия 31,1 кв. м.

Описание границ территории объекта культурного наследия

Обозначение части границы территории памятника		Описание прохождения границы территории памятника
от точки	до точки	
1	2	3
1	2	Граница проходит от точки 1 до точки 2 в направлении с юго-запада на северо-восток, дирекционный угол 50°52'11". Протяженность границы составляет 5.32 м. Граница проходит по стене здания
2	3	Граница проходит от точки 2 до точки 3 в направлении с северо-запада на юго-восток, дирекционный угол 139°22'1". Протяженность границы составляет 5.85 м. Граница проходит по стене здания
3	4	Граница проходит от точки 3 до точки 4 в направлении с северо-востока на юго-запад, дирекционный угол 230°14'10". Протяженность границы составляет 5.27 м. Граница проходит по стене здания
4	1	Граница проходит от точки 4 до точки 1 в направлении с юго-востока на северо-запад, дирекционный угол 318°50'29". Протяженность границы составляет 5.91 м.

		Граница проходит по стене здания
--	--	----------------------------------

Таблица координат поворотных точек границ территории объекта культурного наследия

Обозначение (номер) характерной точки	Координаты характерных точек в местной системе координат (МСК-10)	
	X	Y
1	378178.87	1567019.17
2	378182.23	1567023.30
3	378177.79	1567027.11
4	378174.42	1567023.06

Требования к осуществлению деятельности в границах территории объекта культурного наследия

В соответствии с пунктом 1 статьи 5.1. Федерального закона от 25 июня 2002 года №73-ФЗ «Об объектах культурного наследия (памятниках истории и культуры) народов Российской Федерации» в границах территории объекта культурного наследия, с учетом приказа Министерства культуры Российской Федерации от 29 декабря 2011 года № 1268 «Об утверждении границ зон охраны объекта всемирного наследия «Ансамбль Кижского погоста», а также требований к режимам использования земель и градостроительным регламентам в границах данных зон», постановления Правительства Республики Карелия от 7 декабря 2009 года № 280-П «Об утверждении границ зон охраны объектов культурного наследия федерального и регионального значения, закрепленных за федеральным государственным учреждением культуры «Государственный историко-архитектурный и этнографический музей-заповедник «Киж» (за исключением особо ценных объектов культурного наследия народов Российской Федерации и объектов культурного наследия, включенных в Список всемирного наследия), расположенных на о. Киж и на территории «Кижского ожерелья» в Медвежьегорском районе Республики Карелия, а также режимов использования земель и градостроительных регламентов в границах данных зон» на территории объекта культурного наследия установлены следующие требования к осуществлению деятельности в границах территории объекта культурного наследия:

— запрещается проведение землеустроительных, земляных, строительных, мелиоративных, хозяйственных и иных работ, за исключением специальных мер, направленных на сохранение объекта культурного наследия и использование их в рамках деятельности музея-заповедника;

— запрещается проведение дорожных, а также других видов работ, связанных с изменением природного ландшафта, за исключением применения специальных мер, направленных на сохранение и восстановление (регенерацию) историко-градостроительной среды объекта культурного наследия;

— запрещается ведение хозяйственной деятельности, не связанной с сохранением объектов культурного наследия и использованием их в рамках

деятельности музея-заповедника, в том числе размещение вывесок, рекламы, навесов, киосков, автостоянок и т.п.;

— ограничивается ведение сельскохозяйственной деятельности, в том числе выпас скота;

— разрешается проведение работ, связанных с сохранением, приспособлением и использованием объекта культурного наследия в рамках деятельности музея-заповедника - на основании письменного разрешения и задания на проведение указанных работ, выданных соответствующим органом охраны объектов культурного наследия, согласно документации, согласованной с соответствующим органом охраны объектов культурного наследия, в порядке, установленном действующим законодательством, при условии осуществления указанным органом контроля за проведением работ и обеспечения музеем-заповедником архитектурно-реставрационного и археологического надзора;

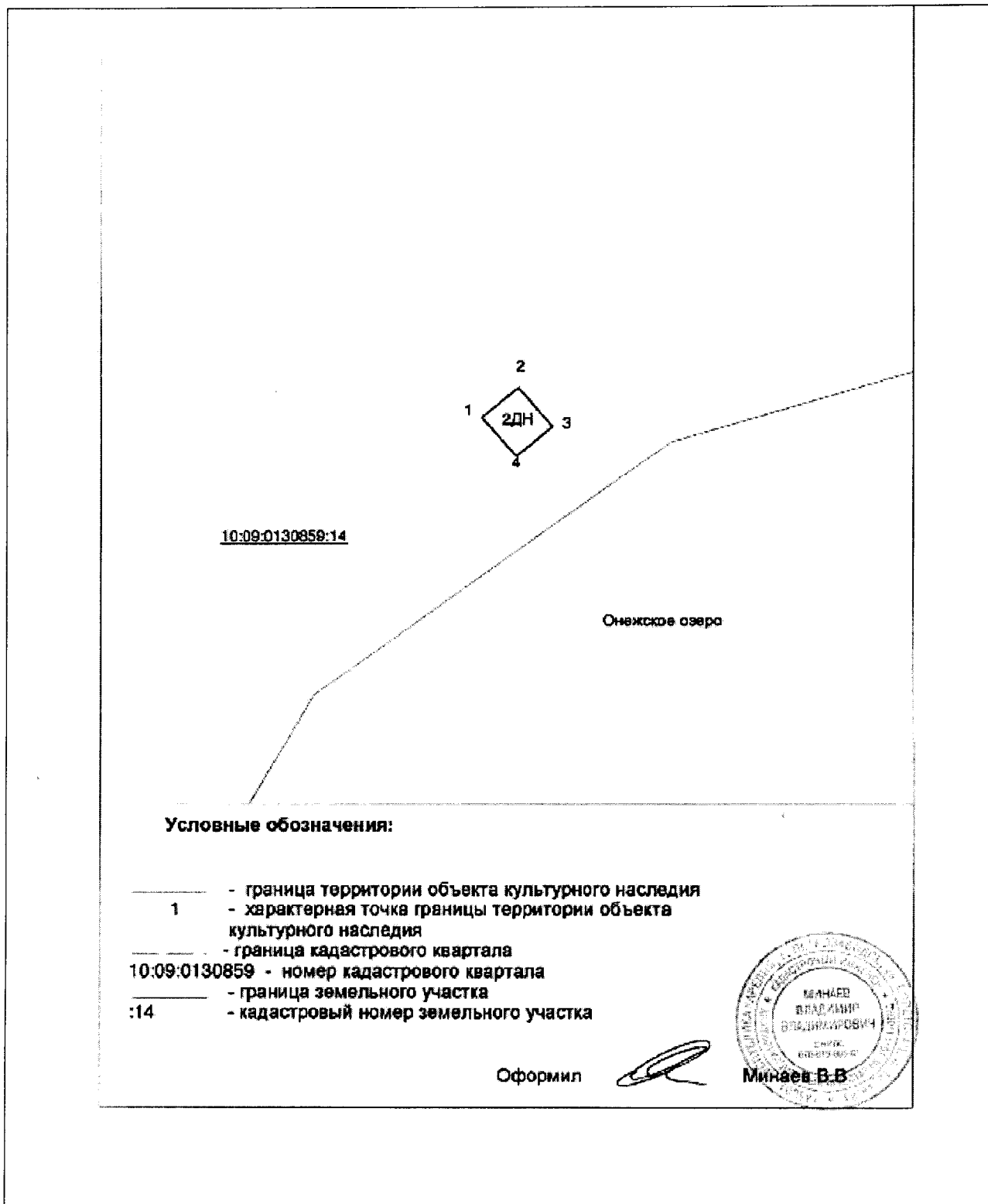
— разрешается строительство коммуникаций и сетей, возведение временных сооружений для обеспечения сохранности и нормального функционирования объекта культурного наследия - по специально разработанным проектам, согласованным в установленном порядке;

— разрешается реализация специальных мер, направленных на обеспечение пожарной безопасности объекта культурного наследия, его защиты от динамических воздействий, сохранение гидрогеологических и экологических условий, необходимых для обеспечения сохранности объекта культурного наследия, обеспечение общественного порядка, в том числе возведение временных сооружений и устройств по специально разработанным проектам, согласованным в установленном порядке;

— разрешается в связи с возможной реорганизацией и дальнейшим развитием экспозиции в центральной и северной частях территории острова перемещение элементов южной части экспозиции музея-заповедника с соблюдением требований действующего законодательства в сфере охраны объектов культурного наследия и музейного дела;

— разрешается развитие экспозиции путем формирования усадеб при жилых домах с дополнением традиционными или типологическими постройками (при необходимости - с макетированием исторических объектов).

План границ территории объекта культурного наследия



Границы территории объекта культурного наследия федерального значения «Амбар Жданова из деревни Пелдожи», начало XIX в., расположенного по адресу: о. Кижы, Медвежьегорский район, Республика Карелия

Местоположение территории объекта культурного наследия «Амбар Жданова из деревни Пелдожи»: Республика Карелия, Медвежьегорский район, о. Кижы, кадастровый квартал 10:09:0130859.

Общий периметр границы территории объекта культурного наследия составляет 14,8 м.

Площадь территории объекта культурного наследия 13,6 кв. м.

Описание границ территории объекта культурного наследия

Обозначение части границы территории памятника		Описание прохождения границы территории памятника
от точки	до точки	
1	2	3
1	2	Граница проходит от точки 1 до точки 2 в направлении с юго-запада на северо-восток, дирекционный угол 82°26'9". Протяженность границы составляет 3.72 м. Граница проходит по стене здания
2	3	Граница проходит от точки 2 до точки 3 в направлении с северо-запада на юго-восток, дирекционный угол 171°58'51". Протяженность границы составляет 3.66 м. Граница проходит по стене здания
3	4	Граница проходит от точки 3 до точки 4 в направлении с северо-востока на юго-запад, дирекционный угол 262°27'22". Протяженность границы составляет 3.73 м. Граница проходит по стене здания
4	1	Граница проходит от точки 4 до точки 1 в направлении с юго-востока на северо-запад,

		дирекционный угол 352°8'10". Протяженность границы составляет 3.65 м. Граница проходит по стене здания
--	--	--------------------------------------------------------------------------------------------------------------

Таблица координат поворотных точек границ территории объекта культурного наследия

Обозначение (номер) характерной точки	Координаты характерных точек в местной системе координат (МСК-10)	
	X	Y
1	378239.16	1567037.01
2	378239.65	1567040.70
3	378236.03	1567041.21
4	378235.54	1567037.51

Требования к осуществлению деятельности в границах территории объекта культурного наследия

В соответствии с пунктом 1 статьи 5.1. Федерального закона от 25 июня 2002 года №73-ФЗ «Об объектах культурного наследия (памятниках истории и культуры) народов Российской Федерации» в границах территории объекта культурного наследия, с учетом приказа Министерства культуры Российской Федерации от 29 декабря 2011 года № 1268 «Об утверждении границ зон охраны объекта всемирного наследия «Ансамбль Кижского погоста», а также требований к режимам использования земель и градостроительным регламентам в границах данных зон», постановления Правительства Республики Карелия от 7 декабря 2009 года № 280-П «Об утверждении границ зон охраны объектов культурного наследия федерального и регионального значения, закрепленных за федеральным государственным учреждением культуры «Государственный историко-архитектурный и этнографический музей-заповедник «Кижский» (за исключением особо ценных объектов культурного наследия народов Российской Федерации и объектов культурного наследия, включенных в Список всемирного наследия), расположенных на о. Кижь и на территории «Кижского ожерелья» в Медвежьегорском районе Республики Карелия, а также режимов использования земель и градостроительных регламентов в границах данных зон» на территории объекта культурного наследия установлены следующие требования к осуществлению деятельности в границах территории объекта культурного наследия:

— запрещается проведение землеустроительных, земляных, строительных, мелиоративных, хозяйственных и иных работ, за исключением специальных мер, направленных на сохранение объекта культурного наследия и использование их в рамках деятельности музея-заповедника;

— запрещается проведение дорожных, а также других видов работ, связанных с изменением природного ландшафта, за исключением применения специальных мер, направленных на сохранение и восстановление (регенерацию) историко-градостроительной среды объекта культурного наследия;

— запрещается ведение хозяйственной деятельности, не связанной с сохранением объектов культурного наследия и использованием их в рамках деятельности музея-заповедника, в том числе размещение вывесок, рекламы, навесов, киосков, автостоянок и т.п.;

— ограничивается ведение сельскохозяйственной деятельности, в том числе выпас скота;

— разрешается проведение работ, связанных с сохранением, приспособлением и использованием объекта культурного наследия в рамках деятельности музея-заповедника - на основании письменного разрешения и задания на проведение указанных работ, выданных соответствующим органом охраны объектов культурного наследия, согласно документации, согласованной с соответствующим органом охраны объектов культурного наследия, в порядке, установленном действующим законодательством, при условии осуществления указанным органом контроля за проведением работ и обеспечения музеем-заповедником архитектурно-реставрационного и археологического надзора;

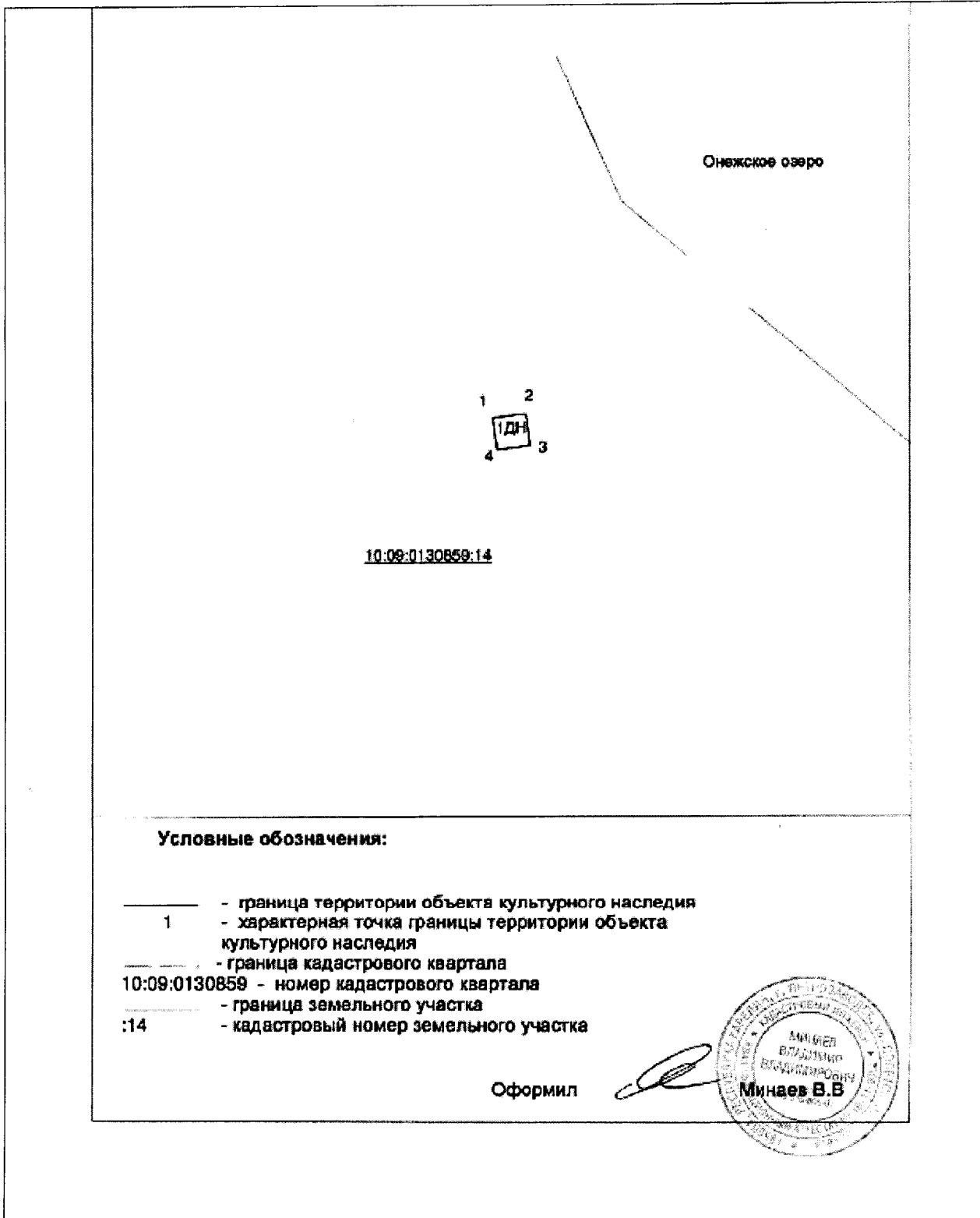
— разрешается строительство коммуникаций и сетей, возведение временных сооружений для обеспечения сохранности и нормального функционирования объекта культурного наследия - по специально разработанным проектам, согласованным в установленном порядке;

— разрешается реализация специальных мер, направленных на обеспечение пожарной безопасности объекта культурного наследия, его защиты от динамических воздействий, сохранение гидрогеологических и экологических условий, необходимых для обеспечения сохранности объекта культурного наследия, обеспечение общественного порядка, в том числе возведение временных сооружений и устройств по специально разработанным проектам, согласованным в установленном порядке;

— разрешается в связи с возможной реорганизацией и дальнейшим развитием экспозиции в центральной и северной частях территории острова перемещение элементов южной части экспозиции музея-заповедника с соблюдением требований действующего законодательства в сфере охраны объектов культурного наследия и музейного дела;

— разрешается развитие экспозиции путем формирования усадеб при жилых домах с дополнением традиционными или типологическими постройками (при необходимости - с макетированием исторических объектов).

План границ территории объекта культурного наследия



Границы территории объекта культурного наследия федерального значения «Дом Яковлева из деревни Клещейла», конец XIX - начало XX в., расположенного по адресу: о. Кижы, Медвежьегорский район, Республика Карелия

Местоположение территории объекта культурного наследия «Дом Яковлева из деревни Клещейла»: Республика Карелия, Медвежьегорский район, о. Кижы, кадастровый квартал 10:09:0130859.

Общий периметр границы территории объекта культурного наследия составляет 62 м.

Площадь территории объекта культурного наследия 210,4 кв. м.

Описание границ территории объекта культурного наследия

Обозначение части границы территории памятника		Описание прохождения границы территории памятника
от точки	до точки	
1	2	3
1	2	Граница проходит от точки 1 до точки 2 в направлении с юго-запада на северо-восток, дирекционный угол 77°24'11". Протяженность границы составляет 20.95 м. Граница проходит по стене здания
2	3	Граница проходит от точки 2 до точки 3 в направлении с северо-запада на юго-восток, дирекционный угол 166°56'44". Протяженность границы составляет 10.05 м. Граница проходит по стене здания
3	4	Граница проходит от точки 3 до точки 4 в направлении с северо-востока на юго-запад, дирекционный угол 257°25'25". Протяженность границы составляет 20.94 м. Граница проходит по стене здания
4	1	Граница проходит от точки 4 до точки 1 в направлении с юго-востока на северо-запад, дирекционный угол 346°52'38". Протяженность границы составляет 10.04 м.

		Граница проходит по стене здания
--	--	----------------------------------

Таблица координат поворотных точек границ территории объекта культурного наследия

Обозначение (номер) характерной точки	Координаты характерных точек в местной системе координат (МСК-10)	
	X	Y
1	378208.11	1567028.65
2	378212.68	1567049.10
3	378202.89	1567051.37
4	378198.33	1567030.93

Требования к осуществлению деятельности в границах территории объекта культурного наследия

В соответствии с пунктом 1 статьи 5.1. Федерального закона от 25 июня 2002 года №73-ФЗ «Об объектах культурного наследия (памятниках истории и культуры) народов Российской Федерации» в границах территории объекта культурного наследия, с учетом приказа Министерства культуры Российской Федерации от 29 декабря 2011 года № 1268 «Об утверждении границ зон охраны объекта всемирного наследия «Ансамбль Кижского погоста», а также требований к режимам использования земель и градостроительным регламентам в границах данных зон», постановления Правительства Республики Карелия от 7 декабря 2009 года № 280-П «Об утверждении границ зон охраны объектов культурного наследия федерального и регионального значения, закрепленных за федеральным государственным учреждением культуры «Государственный историко-архитектурный и этнографический музей-заповедник «Кижский» (за исключением особо ценных объектов культурного наследия народов Российской Федерации и объектов культурного наследия, включенных в Список всемирного наследия), расположенных на о. Кижь и на территории «Кижского ожерелья» в Медвежьегорском районе Республики Карелия, а также режимов использования земель и градостроительных регламентов в границах данных зон» на территории объекта культурного наследия установлены следующие требования к осуществлению деятельности в границах территории объекта культурного наследия:

— запрещается проведение землеустроительных, земляных, строительных, мелиоративных, хозяйственных и иных работ, за исключением специальных мер, направленных на сохранение объекта культурного наследия и использование их в рамках деятельности музея-заповедника;

— запрещается проведение дорожных, а также других видов работ, связанных с изменением природного ландшафта, за исключением применения специальных мер, направленных на сохранение и восстановление (регенерацию) историко-градостроительной среды объекта культурного наследия;

— запрещается ведение хозяйственной деятельности, не связанной с сохранением объектов культурного наследия и использованием их в рамках

деятельности музея-заповедника, в том числе размещение вывесок, рекламы, навесов, киосков, автостоянок и т.п.;

— ограничивается ведение сельскохозяйственной деятельности, в том числе выпас скота;

— разрешается проведение работ, связанных с сохранением, приспособлением и использованием объекта культурного наследия в рамках деятельности музея-заповедника - на основании письменного разрешения и задания на проведение указанных работ, выданных соответствующим органом охраны объектов культурного наследия, согласно документации, согласованной с соответствующим органом охраны объектов культурного наследия, в порядке, установленном действующим законодательством, при условии осуществления указанным органом контроля за проведением работ и обеспечения музеем-заповедником архитектурно-реставрационного и археологического надзора;

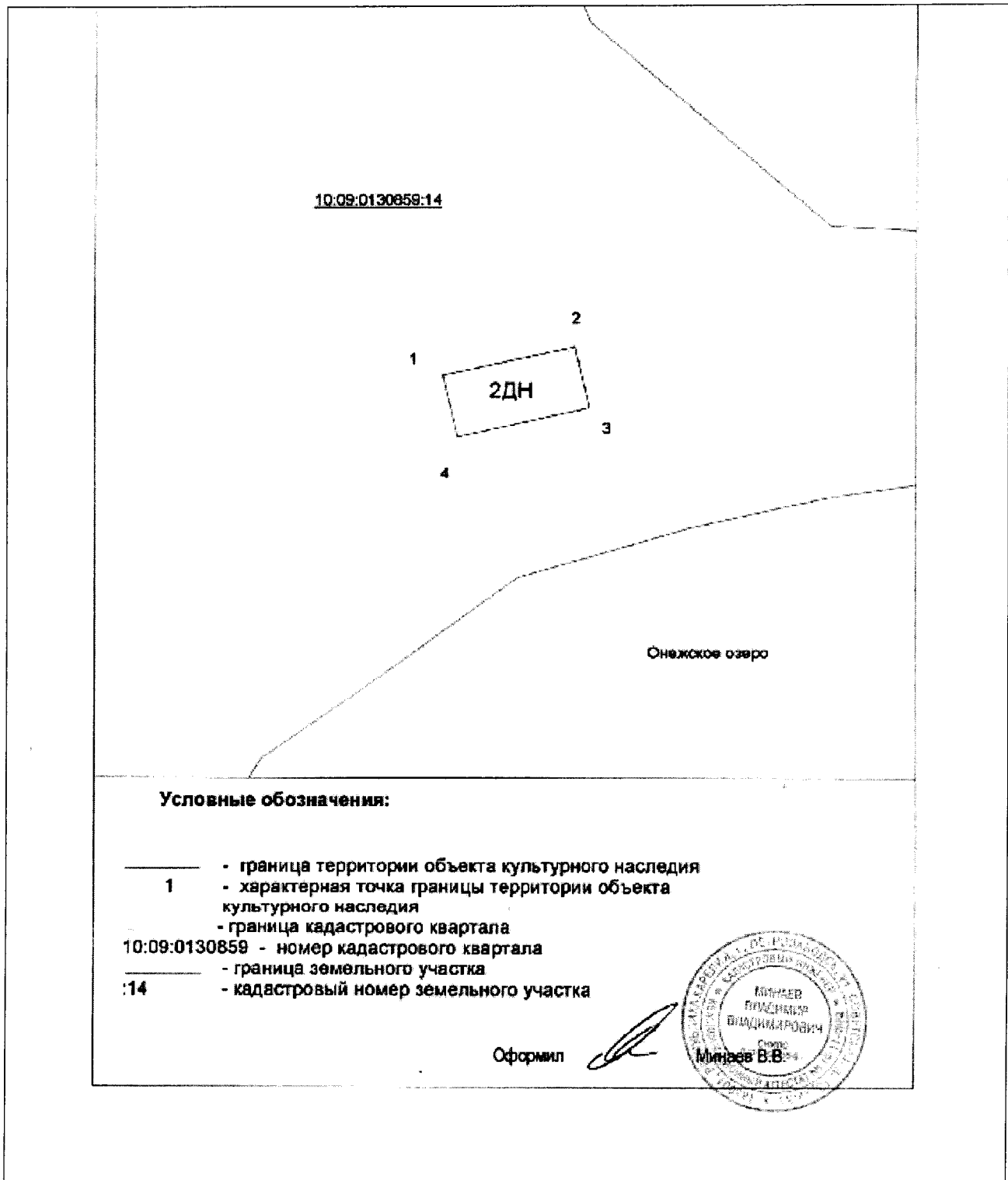
— разрешается строительство коммуникаций и сетей, возведение временных сооружений для обеспечения сохранности и нормального функционирования объекта культурного наследия - по специально разработанным проектам, согласованным в установленном порядке;

— разрешается реализация специальных мер, направленных на обеспечение пожарной безопасности объекта культурного наследия, его защиты от динамических воздействий, сохранение гидрогеологических и экологических условий, необходимых для обеспечения сохранности объекта культурного наследия, обеспечение общественного порядка, в том числе возведение временных сооружений и устройств по специально разработанным проектам, согласованным в установленном порядке;

— разрешается в связи с возможной реорганизацией и дальнейшим развитием экспозиции в центральной и северной частях территории острова перемещение элементов южной части экспозиции музея-заповедника с соблюдением требований действующего законодательства в сфере охраны объектов культурного наследия и музейного дела;

— разрешается развитие экспозиции путем формирования усадеб при жилых домах с дополнением традиционными или типологическими постройками (при необходимости - с макетированием исторических объектов).

План границ территории объекта культурного наследия



Границы территории объекта культурного наследия федерального значения «Крест поклонный из деревни Чуйнаволоок», 1763 г., расположенного по адресу: музей–заповедник «Кижы», о. Кижы, Медвежьегорский район, Республика Карелия

Местоположение территории объекта культурного наследия «Крест поклонный из деревни Чуйнаволоок»: Республика Карелия, Медвежьегорский район, остров Кижы, кадастровый квартал 10:09:0130859.

Общий периметр границы территории объекта культурного наследия составляет 9,3 м.

Площадь территории объекта культурного наследия 5,3 кв. м.

Описание границ территории объекта культурного наследия

Обозначение части границы территории памятника		Описание прохождения границы территории памятника
от точки	до точки	
1	2	3
1	2	Граница проходит от точки 1 до точки 2 в направлении с юго-запада на северо-восток, дирекционный угол 44°3'39". Протяженность границы составляет 2.16 м. Граница проходит по стене здания
2	3	Граница проходит от точки 2 до точки 3 в направлении с северо-запада на юго-восток, дирекционный угол 133°2'11". Протяженность границы составляет 2.48 м. Граница проходит по стене здания
3	4	Граница проходит от точки 3 до точки 4 в направлении с северо-востока на юго-запад, дирекционный угол 224°3'39". Протяженность границы составляет 2.16 м. Граница проходит по стене здания
4	1	Граница проходит от точки 4 до точки 1 в направлении с юго-востока на северо-запад, дирекционный угол 313°2'11".

		Протяженность границы составляет 2.48 м. Граница проходит по стене здания
--	--	------------------------------------------------------------------------------

Таблица координат поворотных точек границ территории объекта культурного наследия

Обозначение (номер) характерной точки	Координаты характерных точек в местной системе координат (МСК-10)	
	X	Y
1	378220.13	1566936.75
2	378221.68	1566938.25
3	378219.99	1566940.06
4	378218.44	1566938.56

Требования к осуществлению деятельности в границах территории объекта культурного наследия

В соответствии с пунктом 1 статьи 5.1. Федерального закона от 25 июня 2002 года №73-ФЗ «Об объектах культурного наследия (памятниках истории и культуры) народов Российской Федерации» в границах территории объекта культурного наследия, с учетом приказа Министерства культуры Российской Федерации от 29 декабря 2011 года № 1268 «Об утверждении границ зон охраны объекта всемирного наследия «Ансамбль Кижского погоста», а также требований к режимам использования земель и градостроительным регламентам в границах данных зон», постановления Правительства Республики Карелия от 7 декабря 2009 года № 280-П «Об утверждении границ зон охраны объектов культурного наследия федерального и регионального значения, закрепленных за федеральным государственным учреждением культуры «Государственный историко-архитектурный и этнографический музей-заповедник «Кижский» (за исключением особо ценных объектов культурного наследия народов Российской Федерации и объектов культурного наследия, включенных в Список всемирного наследия), расположенных на о. Кижь и на территории «Кижского ожерелья» в Медвежьегорском районе Республики Карелия, а также режимов использования земель и градостроительных регламентов в границах данных зон» на территории объекта культурного наследия установлены следующие требования к осуществлению деятельности в границах территории объекта культурного наследия:

— запрещается проведение землеустроительных, земляных, строительных, мелиоративных, хозяйственных и иных работ, за исключением специальных мер, направленных на сохранение объекта культурного наследия и использование их в рамках деятельности музея-заповедника;

— запрещается проведение дорожных, а также других видов работ, связанных с изменением природного ландшафта, за исключением применения специальных мер, направленных на сохранение и восстановление (регенерацию) историко-градостроительной среды объекта культурного наследия;

— запрещается ведение хозяйственной деятельности, не связанной с сохранением объектов культурного наследия и использованием их в рамках деятельности музея-заповедника, в том числе размещение вывесок, рекламы, навесов, киосков, автостоянок и т.п.;

— ограничивается ведение сельскохозяйственной деятельности, в том числе выпас скота;

— разрешается проведение работ, связанных с сохранением, приспособлением и использованием объекта культурного наследия в рамках деятельности музея-заповедника - на основании письменного разрешения и задания на проведение указанных работ, выданных соответствующим органом охраны объектов культурного наследия, согласно документации, согласованной с соответствующим органом охраны объектов культурного наследия, в порядке, установленном действующим законодательством, при условии осуществления указанным органом контроля за проведением работ и обеспечения музеем-заповедником архитектурно-реставрационного и археологического надзора;

— разрешается строительство коммуникаций и сетей, возведение временных сооружений для обеспечения сохранности и нормального функционирования объекта культурного наследия - по специально разработанным проектам, согласованным в установленном порядке;

— разрешается реализация специальных мер, направленных на обеспечение пожарной безопасности объекта культурного наследия, его защиты от динамических воздействий, сохранение гидрогеологических и экологических условий, необходимых для обеспечения сохранности объекта культурного наследия, обеспечение общественного порядка, в том числе возведение временных сооружений и устройств по специально разработанным проектам, согласованным в установленном порядке;

— разрешается в связи с возможной реорганизацией и дальнейшим развитием экспозиции в центральной и северной частях территории острова перемещение элементов южной части экспозиции музея-заповедника с соблюдением требований действующего законодательства в сфере охраны объектов культурного наследия и музейного дела;

— разрешается развитие экспозиции путем формирования усадеб при жилых домах с дополнением традиционными или типологическими постройками (при необходимости - с макетированием исторических объектов).

План границ территории объекта культурного наследия

10:09:0130859.14




Условные обозначения:

- - граница территории объекта культурного наследия
- 1 - характерная точка границы территории объекта культурного наследия
- - граница кадастрового квартала
- 10:09:0130859 - номер кадастрового квартала
- - граница земельного участка
- :14 - кадастровый номер земельного участка

Оформил

Минаев В.В.



Границы территории объекта культурного наследия федерального значения «Амбар из деревни Нинисельга», вторая половина XIX в., расположенного по адресу: о. Кижы, Медвежьегорский район, Республика Карелия

Местоположение территории объекта культурного наследия «Амбар из деревни Нинисельга»: Республика Карелия, Медвежьегорский район, о. Кижы, кадастровый квартал 10:09:0130859.

Общий периметр границы территории объекта культурного наследия составляет 21,9 м.

Площадь территории объекта культурного наследия 28,5 кв. м.

Описание границ территории объекта культурного наследия

Обозначение части границы территории памятника		Описание прохождения границы территории памятника
от точки	до точки	
1	2	3
1	2	Граница проходит от точки 1 до точки 2 в направлении с северо-запада на юго-восток, дирекционный угол 114°51'38". Протяженность границы составляет 4.21 м. Граница проходит по стене здания
2	3	Граница проходит от точки 2 до точки 3 в направлении с северо-востока на юго-запад, дирекционный угол 203°42'30". Протяженность границы составляет 6.64 м. Граница проходит по стене здания
3	4	Граница проходит от точки 3 до точки 4 в направлении с юго-востока на северо-запад, дирекционный угол 294°19'26". Протяженность границы составляет 4.35 м. Граница проходит по стене здания
4	1	Граница проходит от точки 4 до точки 1 в направлении с юго-запада на северо-восток, дирекционный угол 24°52'37". Протяженность границы составляет 6.68 м.

		Граница проходит по стене здания
--	--	----------------------------------

Таблица координат поворотных точек границ территории объекта культурного наследия

Обозначение (номер) характерной точки	Координаты характерных точек в местной системе координат (МСК-10)	
	X	Y
1	378131.07	1566972.73
2	378129.30	1566976.55
3	378123.22	1566973.88
4	378125.01	1566969.92

Требования к осуществлению деятельности в границах территории объекта культурного наследия

В соответствии с пунктом 1 статьи 5.1. Федерального закона от 25 июня 2002 года №73-ФЗ «Об объектах культурного наследия (памятниках истории и культуры) народов Российской Федерации» в границах территории объекта культурного наследия, с учетом приказа Министерства культуры Российской Федерации от 29 декабря 2011 года № 1268 «Об утверждении границ зон охраны объекта всемирного наследия «Ансамбль Кижского погоста», а также требований к режимам использования земель и градостроительным регламентам в границах данных зон», постановления Правительства Республики Карелия от 7 декабря 2009 года № 280-П «Об утверждении границ зон охраны объектов культурного наследия федерального и регионального значения, закрепленных за федеральным государственным учреждением культуры «Государственный историко-архитектурный и этнографический музей-заповедник «Кижский» (за исключением особо ценных объектов культурного наследия народов Российской Федерации и объектов культурного наследия, включенных в Список всемирного наследия), расположенных на о. Кижь и на территории «Кижского ожерелья» в Медвежьегорском районе Республики Карелия, а также режимов использования земель и градостроительных регламентов в границах данных зон» на территории объекта культурного наследия установлены следующие требования к осуществлению деятельности в границах территории объекта культурного наследия:

— запрещается проведение землеустроительных, земляных, строительных, мелиоративных, хозяйственных и иных работ, за исключением специальных мер, направленных на сохранение объекта культурного наследия и использование их в рамках деятельности музея-заповедника;

— запрещается проведение дорожных, а также других видов работ, связанных с изменением природного ландшафта, за исключением применения специальных мер, направленных на сохранение и восстановление (регенерацию) историко-градостроительной среды объекта культурного наследия;

— запрещается ведение хозяйственной деятельности, не связанной с сохранением объектов культурного наследия и использованием их в рамках

деятельности музея-заповедника, в том числе размещение вывесок, рекламы, навесов, киосков, автостоянок и т.п.;

— ограничивается ведение сельскохозяйственной деятельности, в том числе выпас скота;

— разрешается проведение работ, связанных с сохранением, приспособлением и использованием объекта культурного наследия в рамках деятельности музея-заповедника - на основании письменного разрешения и задания на проведение указанных работ, выданных соответствующим органом охраны объектов культурного наследия, согласно документации, согласованной с соответствующим органом охраны объектов культурного наследия, в порядке, установленном действующим законодательством, при условии осуществления указанным органом контроля за проведением работ и обеспечения музеем-заповедником архитектурно-реставрационного и археологического надзора;

— разрешается строительство коммуникаций и сетей, возведение временных сооружений для обеспечения сохранности и нормального функционирования объекта культурного наследия - по специально разработанным проектам, согласованным в установленном порядке;

— разрешается реализация специальных мер, направленных на обеспечение пожарной безопасности объекта культурного наследия, его защиты от динамических воздействий, сохранение гидрогеологических и экологических условий, необходимых для обеспечения сохранности объекта культурного наследия, обеспечение общественного порядка, в том числе возведение временных сооружений и устройств по специально разработанным проектам, согласованным в установленном порядке;

— разрешается в связи с возможной реорганизацией и дальнейшим развитием экспозиции в центральной и северной частях территории острова перемещение элементов южной части экспозиции музея-заповедника с соблюдением требований действующего законодательства в сфере охраны объектов культурного наследия и музейного дела;

— разрешается развитие экспозиции путем формирования усадеб при жилых домах с дополнением традиционными или типологическими постройками (при необходимости - с макетированием исторических объектов).

План границ территории объекта культурного наследия

