



Российская Федерация  
Республика Карелия

## ПРАВИТЕЛЬСТВО РЕСПУБЛИКИ КАРЕЛИЯ

### ПОСТАНОВЛЕНИЕ

от 21 октября 2025 года № 358-П

г. Петрозаводск

#### **Об изменении границ земель, на которых расположены леса, находящиеся в зеленых зонах на территории Суоярвского лесничества Республики Карелия**

В соответствии с пунктом 1<sup>2</sup> статьи 82 Лесного кодекса Российской Федерации, пунктами 12, 13 Правил изменения границ земель, на которых располагаются леса, указанные в пунктах 3 и 4 части 1 статьи 114 Лесного кодекса Российской Федерации, и определения функциональных зон в лесах, расположенных в лесопарковых зонах, утвержденных постановлением Правительства Российской Федерации от 21 декабря 2019 года № 1755 «Об утверждении Правил изменения границ земель, на которых располагаются леса, указанные в пунктах 3 и 4 части 1 статьи 114 Лесного кодекса Российской Федерации, и определения функциональных зон в лесах, расположенных в лесопарковых зонах», пунктом 6<sup>1-1</sup> статьи 5 Закона Республики Карелия от 5 мая 2008 года № 1188-ЗРК «О разграничении полномочий органов государственной власти Республики Карелия в области лесных отношений» Правительство Республики Карелия **п о с т а н о в л я е т**:

1. Утвердить проектную документацию по изменению границ земель, на которых расположены леса, находящиеся в зеленых зонах на территории Суоярвского лесничества Республики Карелия.

2. Исключить из границ земель, на которых расположены леса, находящиеся в зеленых зонах на территории Суоярвского лесничества, лесной участок, расположенный в границах лесных кварталов 174, 181, 182 Суоярвского участкового лесничества (Суоярвского лесничества по материалам лесоустройства) Суоярвского лесничества, площадью 3,9273 га.

3. Включить в границы земель, на которых расположены леса, находящиеся в зеленых зонах на территории Суоярвского лесничества, лесной

участок, расположенный в границах лесного квартала 168 Суоярвского участкового лесничества (Суоярвского лесничества по материалам лесоустройства) Суоярвского лесничества, площадью 4,7 га.

4. Утвердить текстовое и графическое описание местоположения границ лесных участков, исключаемых из границ и включаемых в границы земель, на которых расположены леса, находящиеся в зеленых зонах на территории Суоярвского лесничества, согласно приложению к настоящему постановлению.

Глава  
Республики Карелия



А.О. Парфенчиков

Приложение  
к постановлению Правительства  
Республики Карелия  
от 21 октября 2025 года № 358-П

Текстовое и графическое описание местоположения  
границ лесных участков, исключаемых из границ и включаемых  
в границы земель, на которых расположены леса, находящиеся  
в зеленых зонах на территории Суоярвского лесничества

Графическое описание местоположения границ лесного участка, исключаемого  
из границ земель, на которых расположены леса, находящиеся в зеленых зонах  
на территории Суоярвского лесничества

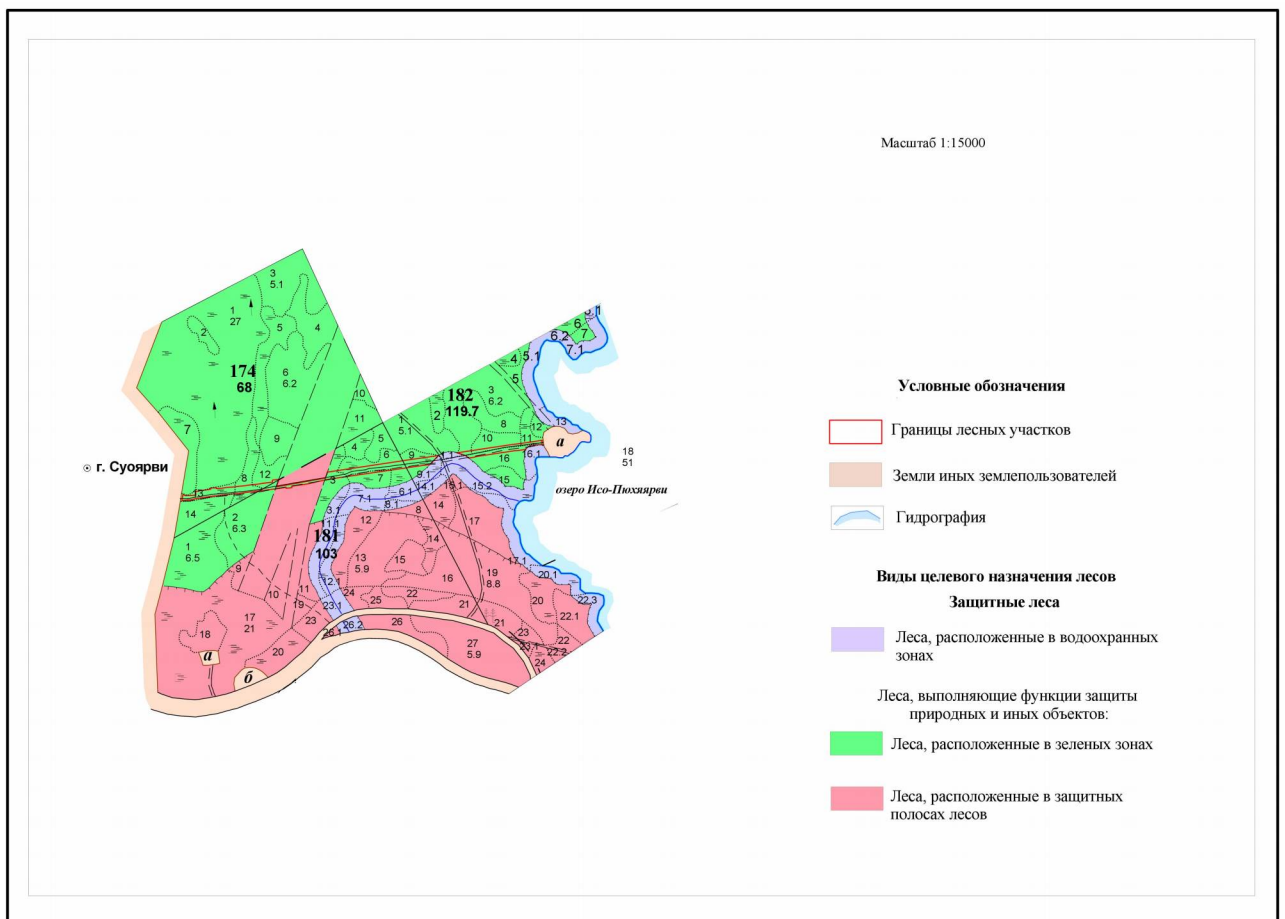
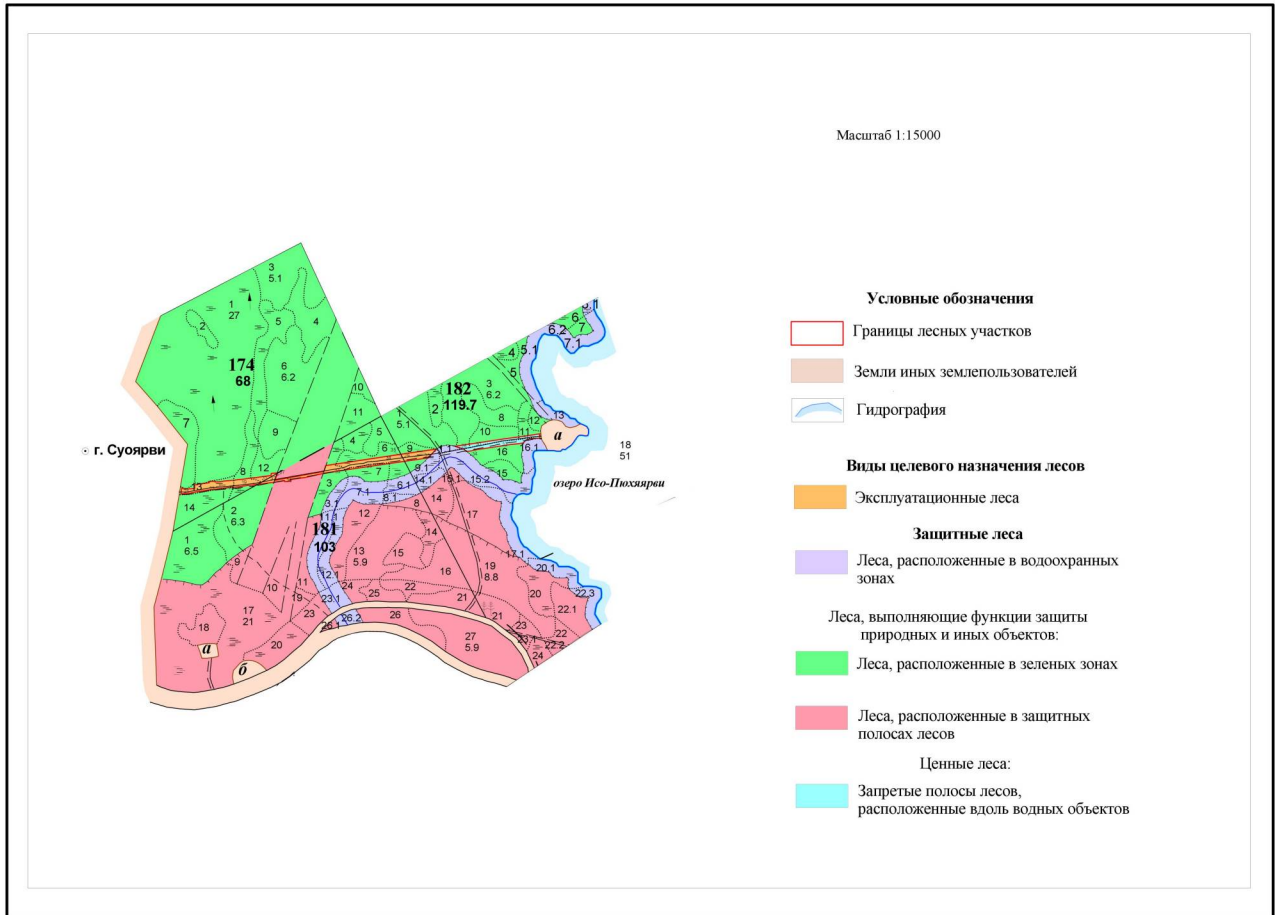
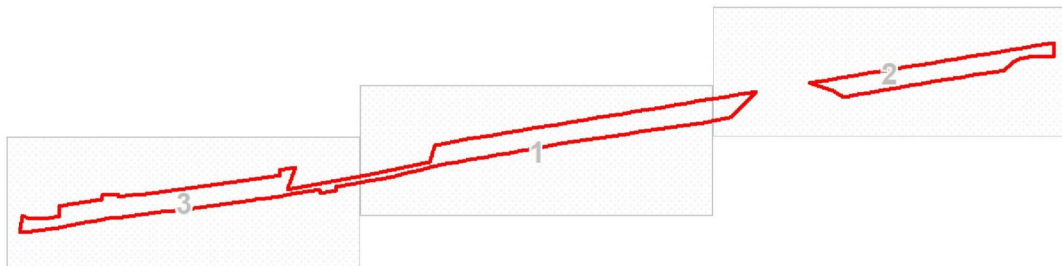


Схема расположения образуемых лесотаксационных выделов на лесном участке, исключаемом из границ земель, на которых расположены леса, находящиеся в зеленых зонах на территории Суоярвского лесничества







## План границ исключаемого лесного участка



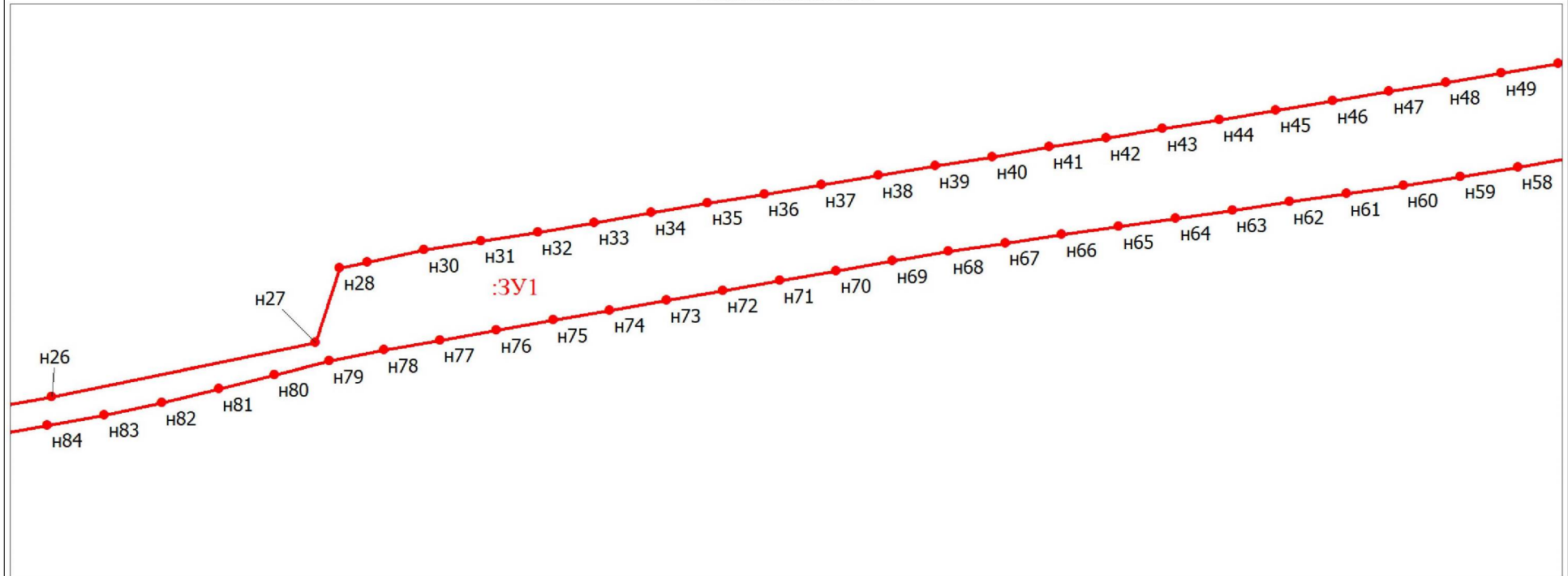
Масштаб 1:10713

Используемые условные знаки и обозначения:

	Характерная точка границы объекта
	Надписи номеров характерных точек границы объекта
	Образуемая граница объекта
	Надписи вновь образованного земельного участка

## План границ исключаемого лесного участка

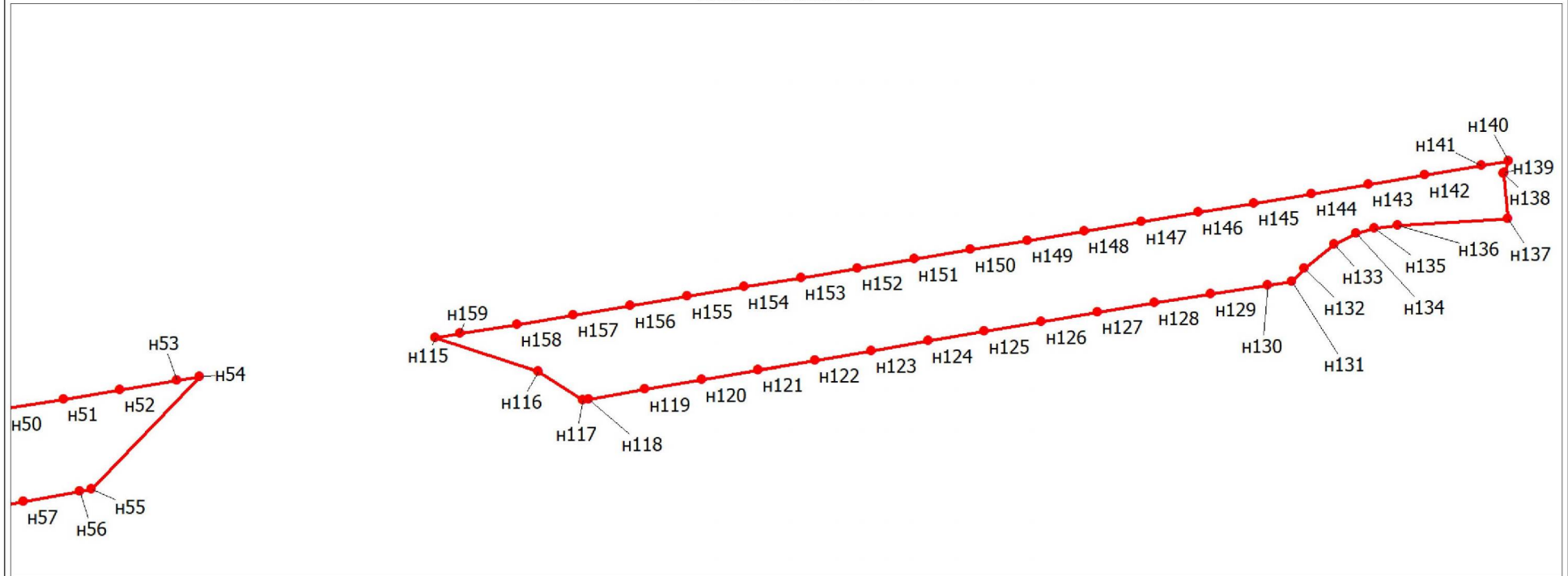
Выносной лист № 1



Масштаб 1:2000

## План границ исключаемого лесного участка

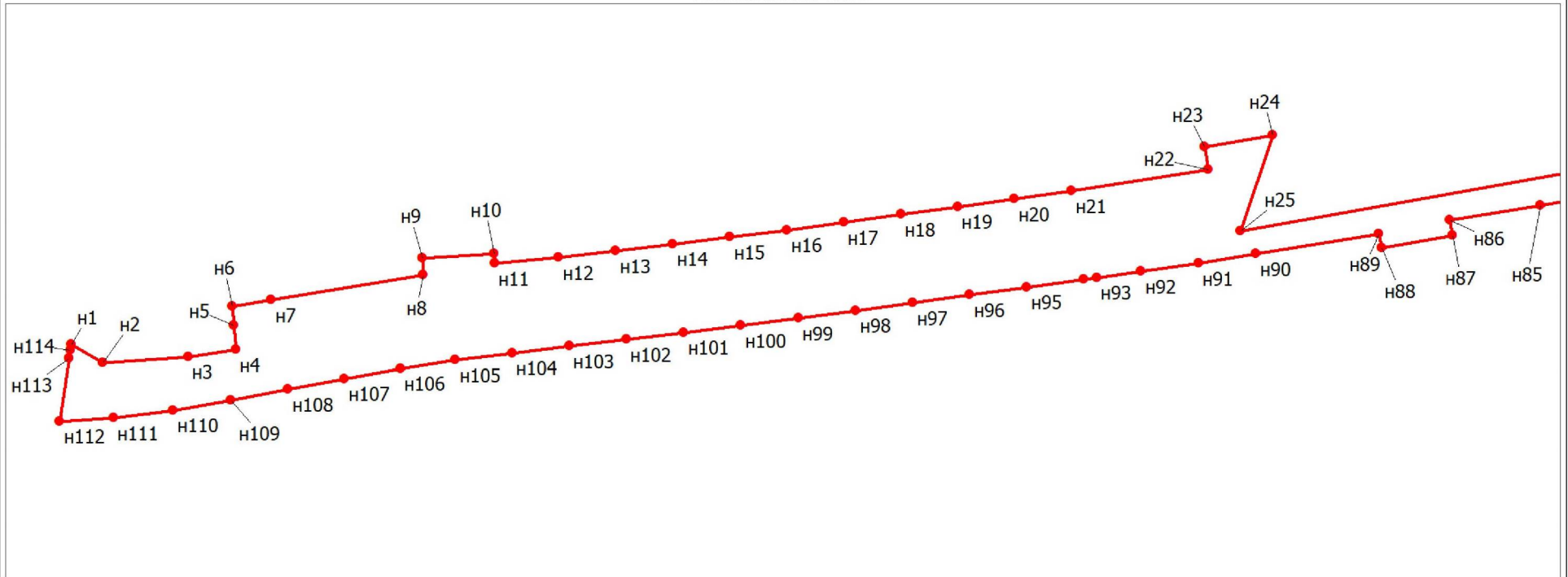
Выносной лист № 2



Масштаб 1:2000

## План границ исключаемого лесного участка

Выносной лист № 3



Масштаб 1:2000

Текстовое описание местоположения границ лесного участка, исключаемого из границ земель, на которых расположены леса, находящиеся в зеленых зонах на территории Суоярвского лесничества

Обозначение характерных точек границ		Описание прохождения границы
от точки	до точки	
1	2	3
1	24	проходит по насаждениям выделов 13, 8, 12 до линии электропередачи в квартале 174 Суоярвского участкового лесничества (Суоярвского лесничества по материалам лесоустройства) Суоярвского лесничества
24	25	проходит по смежной границе выделов 12 и 15 квартала 174 и далее по смежной границе выделов 2 и 28 Суоярвского участкового лесничества (Суоярвского лесничества по материалам лесоустройства) Суоярвского лесничества
25	27	проходит по насаждениям выдела 28 квартала 181 Суоярвского участкового лесничества (Суоярвского лесничества по материалам лесоустройства) Суоярвского лесничества
27	28	проходит по смежной границе выделов 28 и 3 квартала 181 Суоярвского участкового лесничества (Суоярвского лесничества по материалам лесоустройства) Суоярвского лесничества
28	54	проходит по насаждениям выделов 3 и 6 квартала 181 и выдела 9 квартала 182 Суоярвского участкового лесничества (Суоярвского лесничества по материалам лесоустройства) Суоярвского лесничества
54	55	проходит по смежной границе выделов 9 и 9.1 квартала 182 Суоярвского участкового лесничества (Суоярвского лесничества по материалам лесоустройства) Суоярвского лесничества
55	94	проходит по насаждениям выдела 9 квартала 182 и выделов 6, 7, 3, 28, 2 квартала 181 Суоярвского участкового лесничества (Суоярвского лесничества по материалам лесоустройства) Суоярвского лесничества

1	2	3
94	1	проходит по насаждениям выделов 8, 13 рядом с лесной дорогой квартала 174 Суоярвского участкового лесничества (Суоярвского лесничества по материалам лесоустройства) Суоярвского лесничества
115	116	проходит по смежной границе выделов 3 и 1.1 квартала 182 Суоярвского участкового лесничества (Суоярвского лесничества по материалам лесоустройства) Суоярвского лесничества
116	117	проходит по смежной границе выделов 15.2 и 16 квартала 182 Суоярвского участкового лесничества (Суоярвского лесничества по материалам лесоустройства) Суоярвского лесничества
117	131	проходит по насаждениям выдела 16 квартала 182 Суоярвского участкового лесничества (Суоярвского лесничества по материалам лесоустройства) Суоярвского лесничества
131	137	проходит по смежной границе выделов 16 и 16.1 квартала 182 Суоярвского участкового лесничества (Суоярвского лесничества по материалам лесоустройства) Суоярвского лесничества
137	115	проходит по насаждениям выделов 16, 11, 10, 3 квартала 182 Суоярвского участкового лесничества (Суоярвского лесничества по материалам лесоустройства) Суоярвского лесничества

Каталог координат местоположения границ лесного участка, исключаемого из границ земель, на которых расположены леса, находящиеся в зеленых зонах на территории Суоярвского лесничества

КАТАЛОГ КООРДИНАТ УГЛОВ УЧАСТКА		
1. Система координат МСК-10		
2. Сведения о характерных точках границ объекта		
ПЛОЩАДЬ УЧАСТКА – 39 273 кв. м (3,9273 га)		
№ точки	X	Y
1	375317.88	1418492.59
2	375311.58	1418503.46
3	375313.68	1418533.16
4	375316.11	1418549.74
5	375324.56	1418549.06
6	375331.11	1418548.53
7	375333.32	1418561.97
8	375342.01	1418614.84
9	375348.02	1418614.50
10	375349.40	1418639.46
11	375346.09	1418639.65
12	375348.09	1418661.91
13	375350.46	1418681.77
14	375352.83	1418701.62
15	375355.20	1418721.43
16	375357.69	1418741.16
17	375360.36	1418760.89
18	375363.07	1418780.69
19	375365.79	1418800.51
20	375368.51	1418820.32
21	375371.22	1418840.14
22	375378.58	1418887.48
23	375386.60	1418886.16
24	375390.51	1418909.88
25	375357.25	1418898.65
26	375379.59	1419024.12
27	375398.36	1419115.91
28	375424.38	1419124.43
29	375426.33	1419134.06
30	375430.60	1419153.83
31	375433.84	1419173.56
32	375436.72	1419193.36

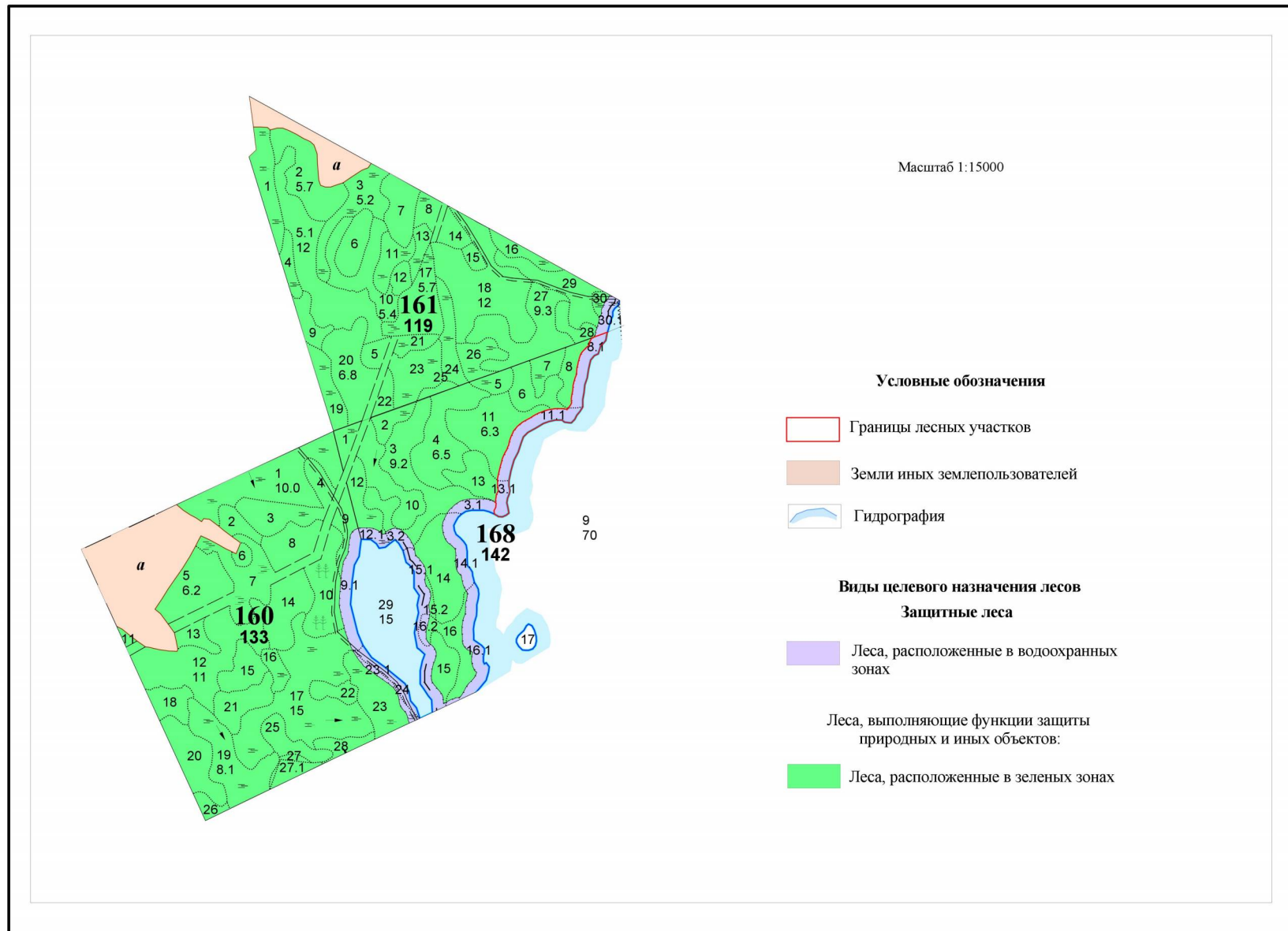
33	375440.18	1419213.06
34	375443.63	1419232.76
35	375447.08	1419252.46
36	375450.06	1419272.23
37	375453.31	1419291.98
38	375456.56	1419311.78
39	375459.83	1419331.69
40	375463.10	1419351.58
41	375466.62	1419371.31
42	375469.48	1419391.10
43	375472.84	1419410.82
44	375476.08	1419430.55
45	375479.32	1419450.28
46	375482.57	1419470.01
47	375485.80	1419489.69
48	375489.02	1419509.27
49	375492.23	1419528.81
50	375495.46	1419548.43
51	375498.70	1419568.14
52	375501.94	1419587.87
53	375505.18	1419607.60
54	375506.49	1419615.55
55	375467.30	1419577.85
56	375466.59	1419573.93
57	375463.02	1419554.23
58	375459.48	1419534.43
59	375456.18	1419514.50
60	375453.15	1419494.57
61	375450.28	1419474.72
62	375447.41	1419454.93
63	375444.54	1419435.14
64	375441.67	1419415.34
65	375438.80	1419395.55
66	375435.94	1419375.76
67	375433.08	1419356.01
68	375430.11	1419336.39
69	375426.88	1419316.83
70	375423.45	1419297.20
71	375420.00	1419277.51
72	375416.55	1419257.81
73	375413.10	1419238.11

74	375409.64	1419218.41
75	375406.19	1419198.71
76	375402.74	1419179.01
77	375399.28	1419159.31
78	375395.87	1419139.81
79	375392.00	1419120.73
80	375387.29	1419101.67
81	375382.41	1419082.28
82	375377.51	1419062.54
83	375373.38	1419042.49
84	375369.73	1419022.65
85	375366.13	1419002.89
86	375361.03	1418971.42
87	375355.72	1418972.51
88	375351.45	1418947.87
89	375356.36	1418946.79
90	375349.40	1418904.16
91	375346.06	1418884.23
92	375343.23	1418864.20
93	375341.13	1418848.89
94	375340.51	1418844.35
95	375337.79	1418824.53
96	375335.08	1418804.72
97	375332.36	1418784.90
98	375329.64	1418765.08
99	375326.95	1418745.17
100	375324.43	1418725.21
101	375322.05	1418705.30
102	375319.68	1418685.44
103	375317.31	1418665.58
104	375314.94	1418645.74
105	375312.57	1418626.12
106	375309.65	1418606.83
107	375306.06	1418587.45
108	375302.34	1418567.83
109	375298.60	1418548.07
110	375295.06	1418527.91
111	375292.44	1418507.19
112	375291.33	1418488.53
113	375313.18	1418491.87
114	375315.93	1418492.29
1	375317.88	1418492.59

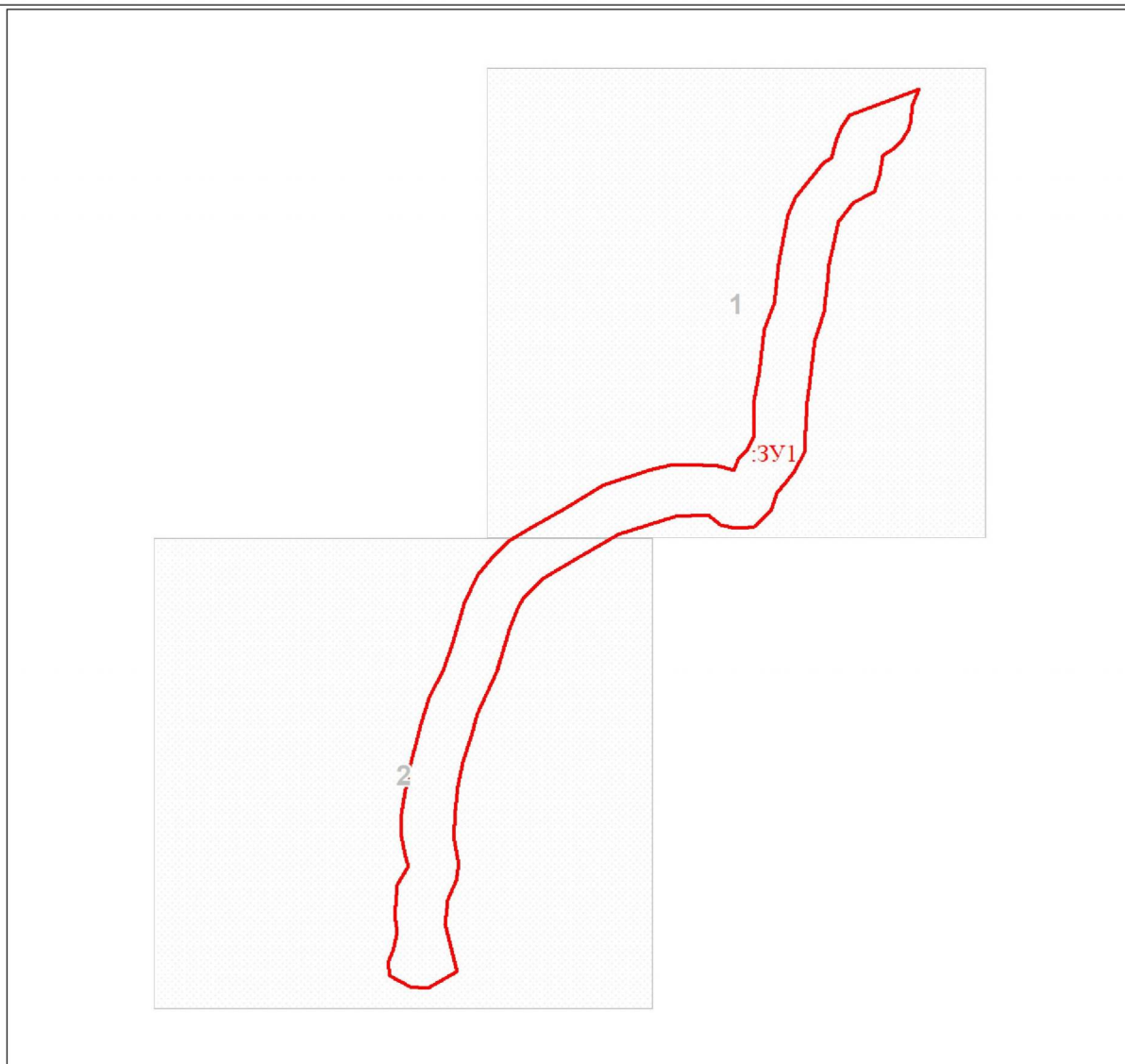
115	375519.97	1419697.60
116	375508.24	1419733.51
117	375498.31	1419748.97
118	375498.68	1419751.00
119	375502.11	1419770.61
120	375505.45	1419790.29
121	375508.80	1419810.01
122	375512.14	1419829.73
123	375515.49	1419849.45
124	375518.84	1419869.17
125	375522.18	1419888.88
126	375525.53	1419908.60
127	375528.87	1419928.28
128	375532.09	1419947.91
129	375535.16	1419967.60
130	375538.22	1419987.36
131	375539.53	1419995.82
132	375544.17	1420000.09
133	375552.55	1420010.57
134	375556.37	1420018.17
135	375558.03	1420024.57
136	375559.08	1420032.51
137	375561.27	1420070.96
138	375577.10	1420069.59
139	375577.37	1420069.70
140	375581.38	1420071.23
141	375579.85	1420061.88
142	375576.60	1420042.14
143	375573.36	1420022.41
144	375570.12	1420002.68
145	375566.83	1419982.54
146	375563.63	1419963.21
147	375560.37	1419943.40
148	375557.11	1419923.56
149	375553.86	1419903.78
150	375550.62	1419884.05
151	375547.38	1419864.31
152	375544.13	1419844.58
153	375540.89	1419824.85
154	375537.64	1419805.11
155	375534.40	1419785.37

156	375531.15	1419765.60
157	375527.89	1419745.78
158	375524.64	1419726.00
159	375521.40	1419706.27
115	375519.97	1419697.60

Графическое описание местоположения границ лесного участка, включаемого в границы земель, на которых расположены леса, находящиеся в зеленых зонах на территории Суоярвского лесничества







## План границ включаемого лесного участка




Масштаб 1:5974

Используемые условные знаки и обозначения:

	Характерная точка границы объекта
	Надписи номеров характерных точек границы объекта
	Образующая граница объекта
	Надписи вновь образованного земельного участка

План границ включаемого лесного участка


Выносной лист № 1



Масштаб 1:2500

## План границ включаемого лесного участка

Выносной лист № 2



Масштаб 1:2500

Текстовое описание местоположения границ лесного участка, включаемого в границы земель, на которых расположены леса, находящиеся в зеленых зонах на территории Суоярвского лесничества

Обозначение характерных точек границ		Описание прохождения границы
от точки	до точки	
1	2	3
1	2	проходит по смежной границе кварталов 161 и 168 Суоярвского участкового лесничества (Суоярвского лесничества по материалам лесоустройства) Суоярвского лесничества
2	57	проходит по смежной границе квартала 168 и озера Пюхярви Суоярвского участкового лесничества (Суоярвского лесничества по материалам лесоустройства) Суоярвского лесничества
57	61	проходит по смежной границе выделов 13.1 и 3.1 квартала 168 Суоярвского участкового лесничества (Суоярвского лесничества по материалам лесоустройства) Суоярвского лесничества
61	66	проходит по смежной границе выделов 13.1 и 13 квартала 168 Суоярвского участкового лесничества (Суоярвского лесничества по материалам лесоустройства) Суоярвского лесничества
66	79	проходит по смежной границе выделов 11.1 и 11 квартала 168 Суоярвского участкового лесничества (Суоярвского лесничества по материалам лесоустройства) Суоярвского лесничества
79	84	проходит по смежной границе выделов 11.1 и 6 квартала 168 Суоярвского участкового лесничества (Суоярвского лесничества по материалам лесоустройства) Суоярвского лесничества
84	1	проходит по смежной границе выделов 8.1 и 8 квартала 168 Суоярвского участкового лесничества (Суоярвского лесничества по материалам лесоустройства) Суоярвского лесничества

Каталог координат местоположения границ лесного участка, включаемого в границы земель, на которых расположены леса, находящиеся в зеленых зонах на территории Суоярвского лесничества

КАТАЛОГ КООРДИНАТ УГЛОВ УЧАСТКА		
1. Система координат МСК-10		
2. Сведения о характерных точках границ объекта		
ПЛОЩАДЬ УЧАСТКА – 47 000 кв. м (4,7 га)		
№ точки	X	Y
1	378785.14	1421056.75
2	378809.01	1421119.60
3	378794.47	1421114.02
4	378778.91	1421112.23
5	378771.79	1421110.31
6	378762.92	1421104.36
7	378754.71	1421097.39
8	378751.92	1421091.69
9	378748.82	1421087.35
10	378730.53	1421084.24
11	378716.45	1421079.55
12	378705.87	1421060.80
13	378688.44	1421047.04
14	378670.31	1421043.09
15	378650.49	1421038.66
16	378634.08	1421036.88
17	378607.69	1421033.89
18	378593.11	1421029.89
19	378581.57	1421026.01
20	378568.72	1421024.51
21	378543.33	1421021.01
22	378527.43	1421019.22
23	378513.24	1421018.42
24	378500.39	1421017.26
25	378481.46	1421016.36
26	378464.11	1421007.83
27	378454.20	1420999.88
28	378444.28	1420991.58
29	378428.32	1420986.08
30	378414.08	1420971.09
31	378412.42	1420961.49
32	378413.27	1420950.50
33	378415.16	1420941.02

34	378424.44	1420929.57
35	378422.98	1420899.53
36	378407.19	1420848.60
37	378387.10	1420814.62
38	378367.86	1420781.64
39	378350.02	1420763.16
40	378340.48	1420757.56
41	378321.29	1420749.91
42	378282.62	1420738.84
43	378245.04	1420721.33
44	378224.70	1420715.72
45	378201.46	1420708.81
46	378179.10	1420704.24
47	378157.96	1420701.86
48	378144.77	1420700.70
49	378130.24	1420700.58
50	378108.69	1420704.95
51	378094.47	1420702.46
52	378077.14	1420694.96
53	378055.14	1420692.24
54	378012.41	1420703.18
55	377996.99	1420676.73
56	377999.11	1420660.49
57	378008.98	1420642.44
58	378021.11	1420640.91
59	378031.82	1420645.31
60	378048.43	1420649.45
61	378062.40	1420646.71
62	378090.30	1420649.17
63	378107.51	1420659.21
64	378118.77	1420655.83
65	378134.10	1420653.41
66	378155.55	1420653.43
67	378190.75	1420658.81
68	378236.01	1420670.63

69	378260.10	1420678.04
70	378285.28	1420690.67
71	378309.56	1420699.60
72	378345.35	1420710.04
73	378370.69	1420721.82
74	378388.82	1420737.59
75	378401.52	1420751.08
76	378413.98	1420771.50
77	378430.80	1420800.80
78	378451.05	1420834.10
79	378464.85	1420876.11
80	378469.52	1420895.29
81	378469.46	1420924.67
82	378468.98	1420938.36
83	378464.81	1420953.11
84	378474.66	1420956.85
85	378483.56	1420964.82
86	378495.98	1420970.88
87	378528.58	1420971.24
88	378553.13	1420975.77
89	378591.36	1420980.44
90	378615.81	1420989.36
91	378651.16	1420993.39
92	378694.69	1421001.69
93	378710.66	1421008.55
94	378741.76	1421033.08
95	378746.44	1421041.11
96	378763.90	1421045.58
97	378774.43	1421049.81
98	378783.81	1421055.75
1	378785.14	1421056.75

---