



Российская Федерация
Республика Карелия

ПРАВИТЕЛЬСТВО РЕСПУБЛИКИ КАРЕЛИЯ

ПОСТАНОВЛЕНИЕ

от 25 декабря 2024 года № 461-П

г. Петрозаводск

Об изменении границ земель, на которых расположены леса, находящиеся в зеленых зонах на территории Сортавальского лесничества Республики Карелия

В соответствии с пунктом 1² статьи 82 Лесного кодекса Российской Федерации, пунктами 12, 13 Правил изменения границ земель, на которых располагаются леса, указанные в пунктах 3 и 4 части 1 статьи 114 Лесного кодекса Российской Федерации, и определения функциональных зон в лесах, расположенных в лесопарковых зонах, утвержденных постановлением Правительства Российской Федерации от 21 декабря 2019 года № 1755 «Об утверждении Правил изменения границ земель, на которых располагаются леса, указанные в пунктах 3 и 4 части 1 статьи 114 Лесного кодекса Российской Федерации, и определения функциональных зон в лесах, расположенных в лесопарковых зонах», пунктом 6¹⁻¹ статьи 5 Закона Республики Карелия от 5 мая 2008 года № 1188-ЗРК «О разграничении полномочий органов государственной власти Республики Карелия в области лесных отношений» Правительство Республики Карелия **п о с т а н о в л я е т**:

1. Утвердить проектную документацию по изменению границ земель, на которых расположены леса, находящиеся в зеленых зонах на территории Сортавальского лесничества Республики Карелия.

2. Исключить из границ земель, на которых расположены леса, находящиеся в зеленых зонах на территории Сортавальского лесничества, лесной участок, расположенный в границах лесных кварталов 24, 35, 36, 39, 40 Ладожского участкового лесничества (Ладожского лесничества по материалам лесоустройства) Сортавальского лесничества, площадью 6,2292 га.

3. Включить в границы земель, на которых расположены леса, находящиеся в зеленых зонах на территории Сортавальского лесничества, лесной участок, расположенный в границах лесного квартала 93

Пуйккольского участкового лесничества (Пуйккольского лесничества по материалам лесоустройства) Сортавальского лесничества, площадью 9,8 га.

4. Утвердить текстовое и графическое описание местоположения границ лесных участков, исключаемых из границ и включаемых в границы земель, на которых расположены леса, находящиеся в зеленых зонах на территории Сортавальского лесничества, согласно приложению к настоящему постановлению.

Глава
Республики Карелия



А.О. Парфенчиков

Приложение
к постановлению Правительства
Республики Карелия
от 25 декабря 2024 года № 461-П

Текстовое и графическое описание местоположения
границ лесных участков, исключаемых из границ и включаемых
в границы земель, на которых расположены леса, находящиеся
в зеленых зонах на территории Сортавальского лесничества

Схема расположения границ лесного участка, исключаемого из границ земель,
на которых расположены леса, находящиеся в зеленых зонах на территории
Сортавальского лесничества

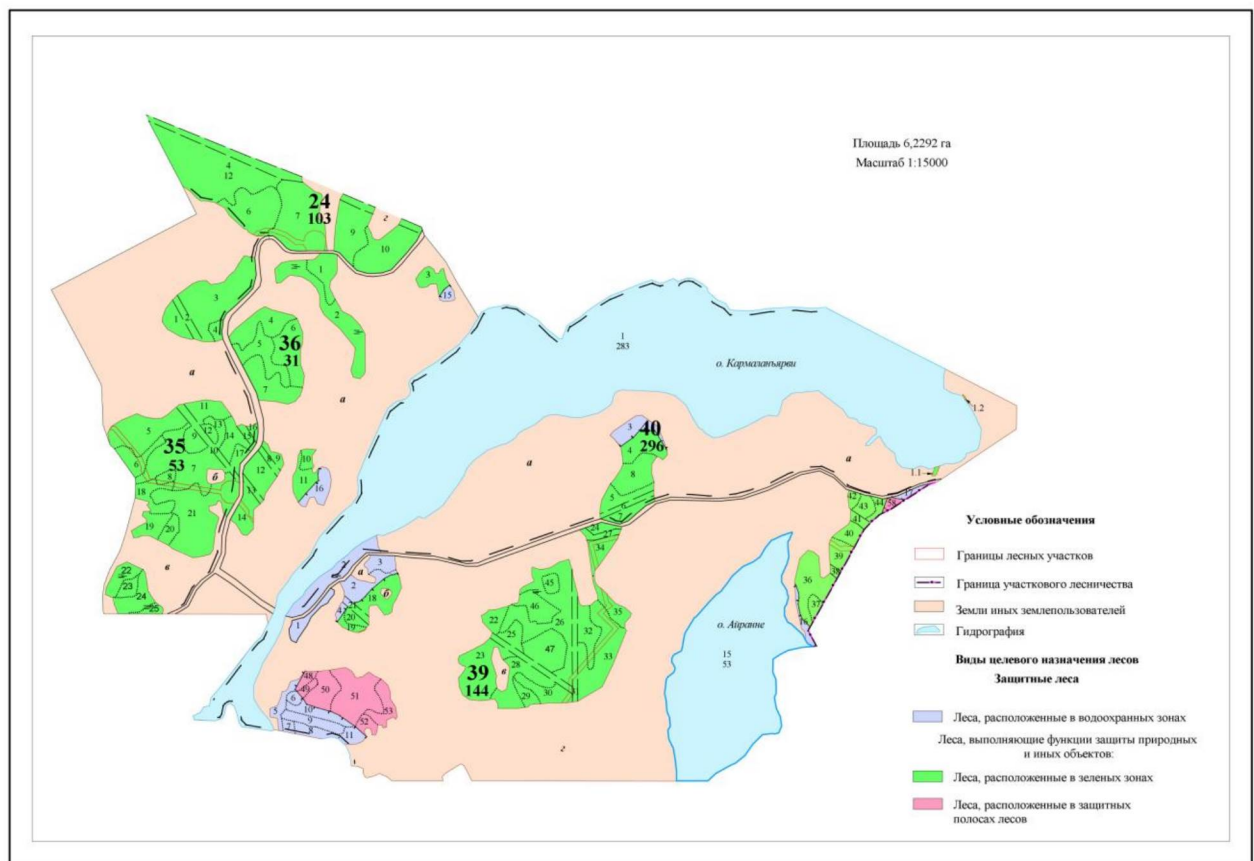
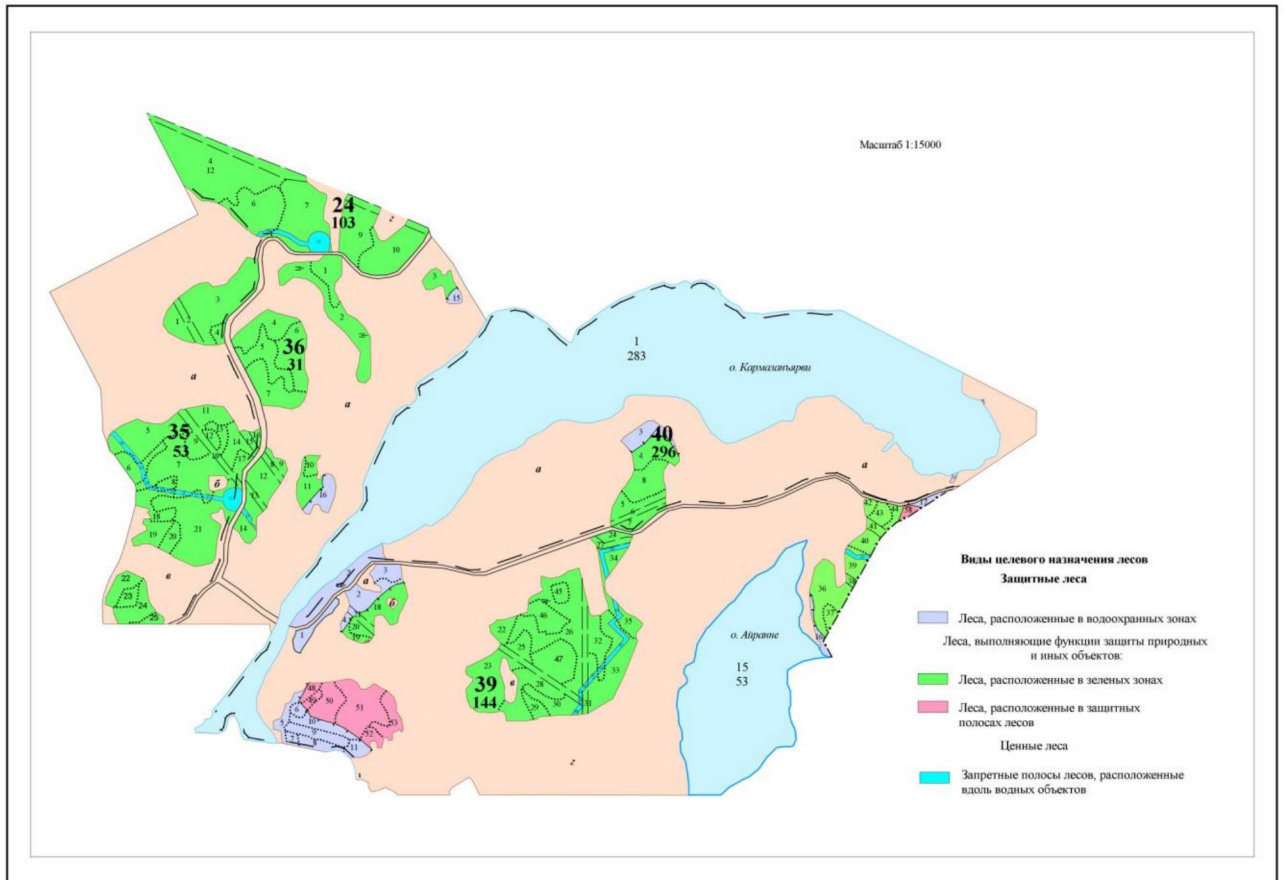



Схема расположения образуемых лесотаксационных выделов на лесном участке, исключаемом из границ земель, на которых расположены леса, находящиеся в зеленых зонах на территории Сортавальского лесничества

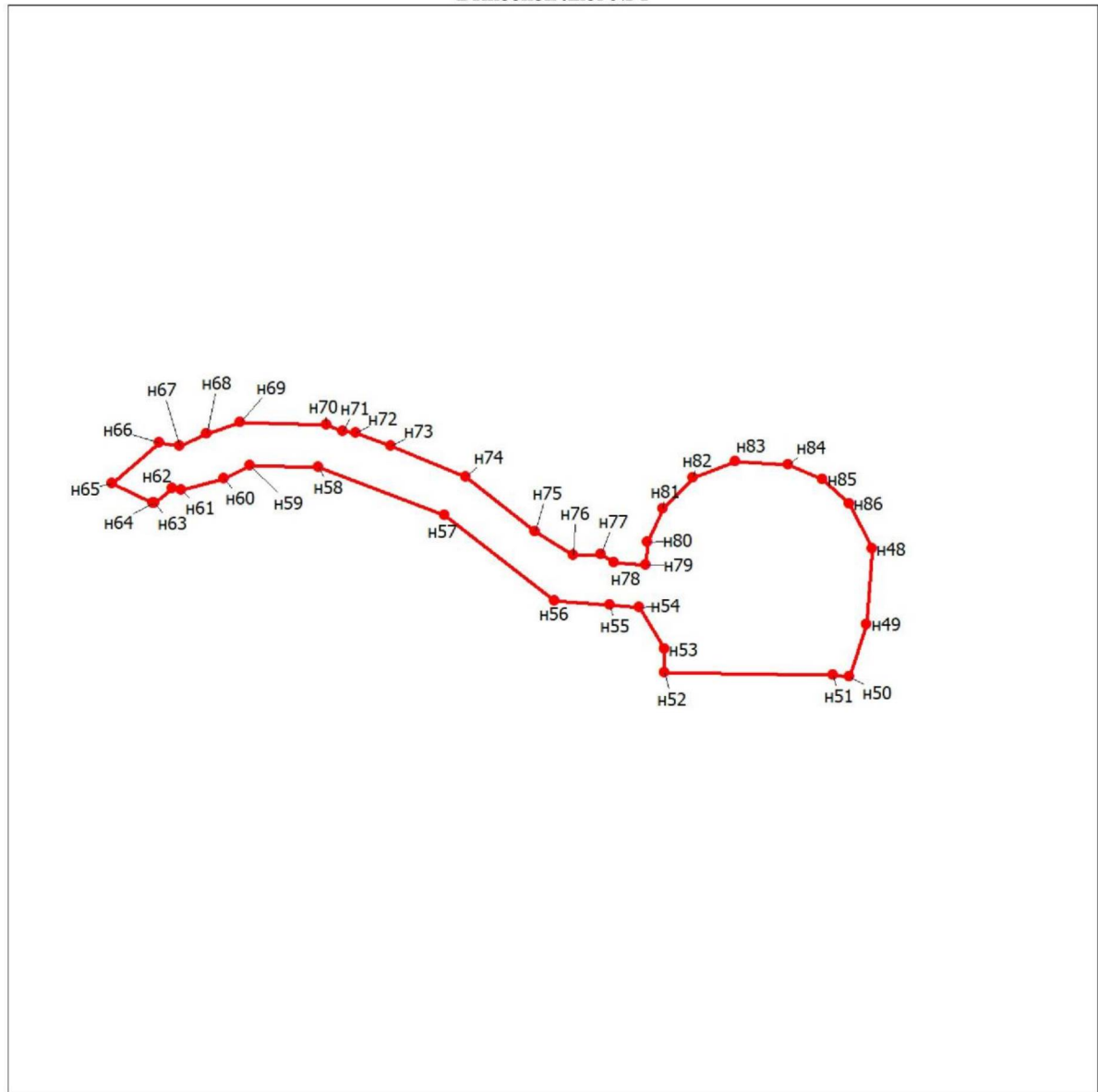


План границ исключаемого лесного участка



План границ исключаемого лесного участка

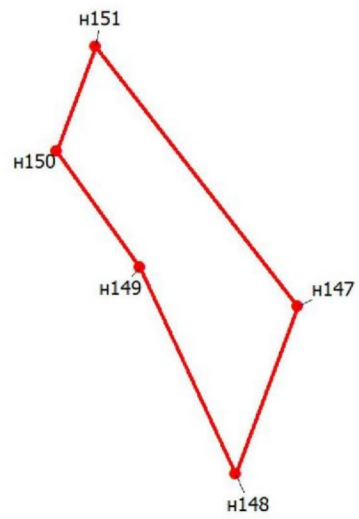
Выносной лист № 1



Масштаб 1:3000

План границ исключаемого лесного участка

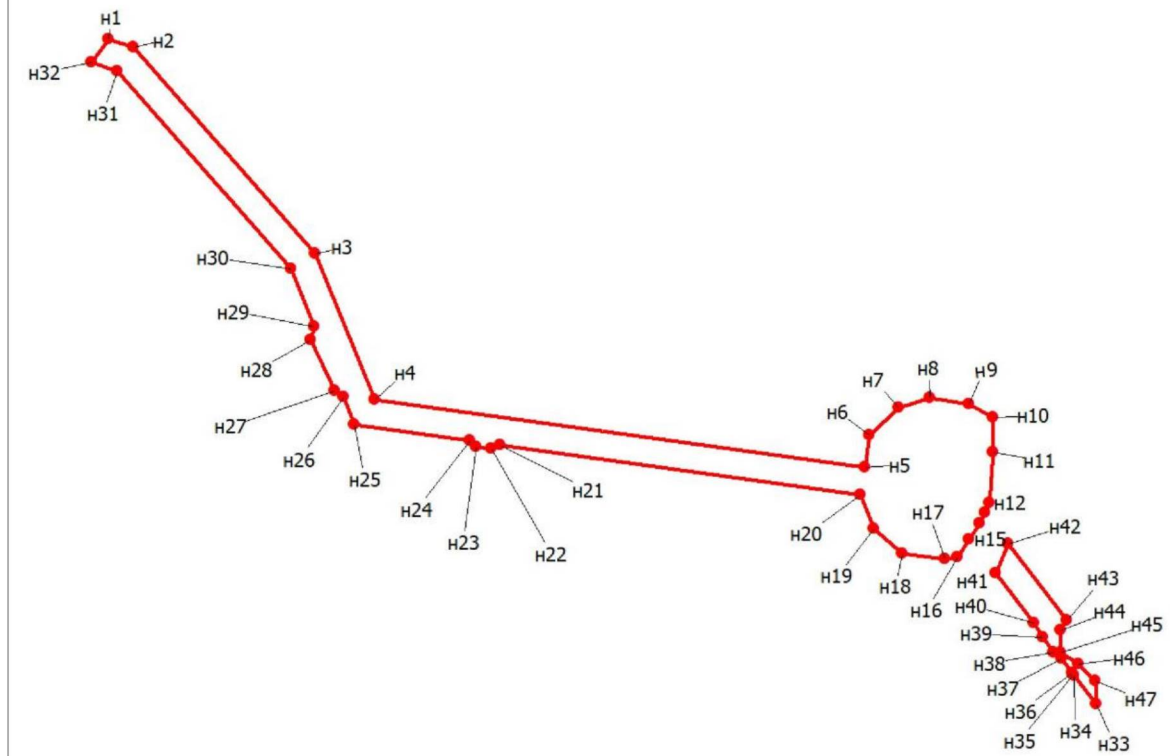
Выносной лист № 2



Масштаб 1:500

План границ исключаемого лесного участка

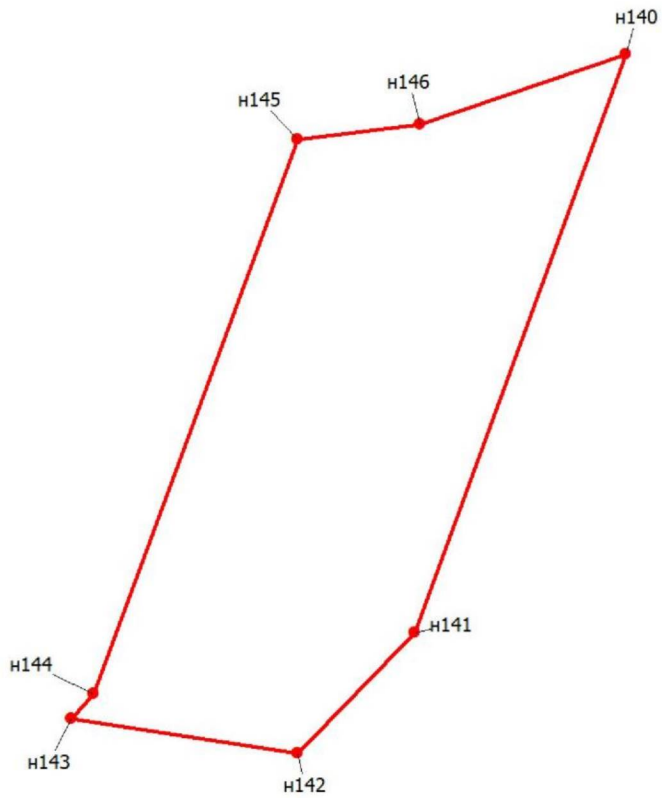
Выносной лист № 3



Масштаб 1:5000

План границ исключаемого лесного участка

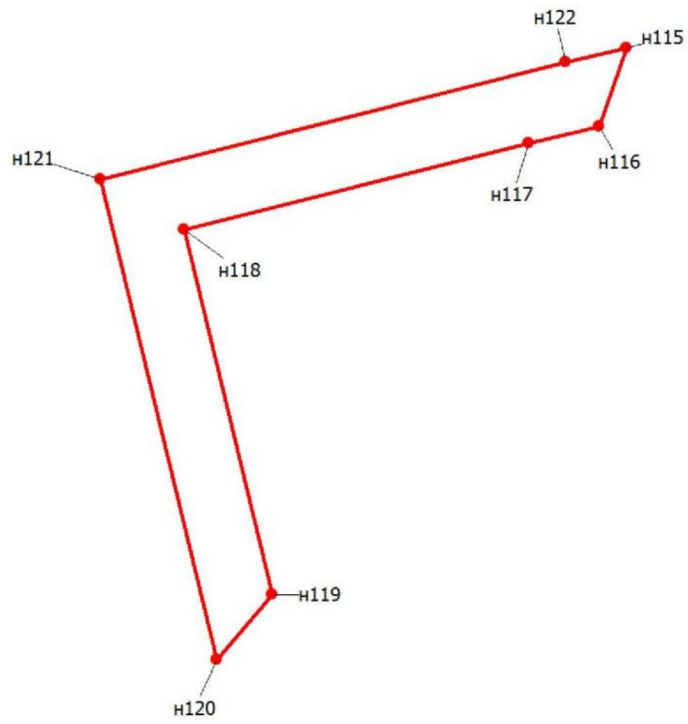
Выносной лист № 4



Масштаб 1:500

План границ исключаемого лесного участка


Выносной лист № 5



Масштаб 1:2000

План границ исключаемого лесного участка

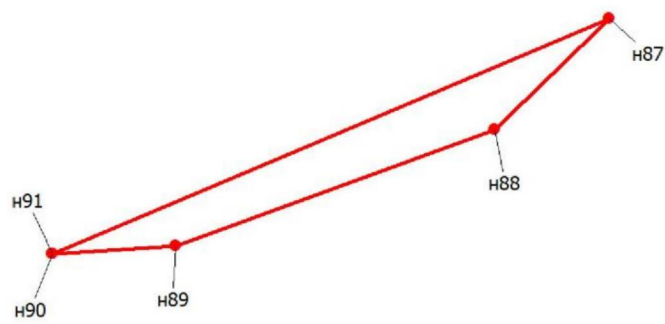
Выносной лист № 6



Масштаб 1:1000

План границ исключаемого лесного участка

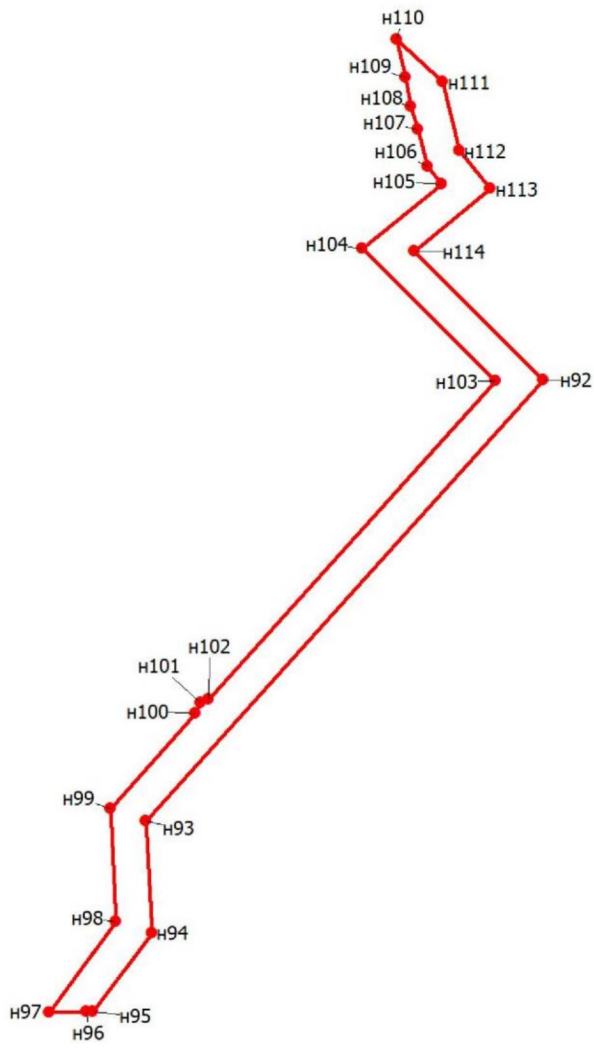
Выносной лист № 7



Масштаб 1:500

План границ исключаемого лесного участка

Выносной лист № 8



Масштаб 1:4000

Текстовое описание местоположения границ лесного участка, исключаемого из границ земель, на которых расположены леса, находящиеся в зеленых зонах на территории Сортавальского лесничества

Обозначение характерных точек границ		Описание прохождения границы
от точки	до точки	
1	2	3
1	10	проходит от границы земель иных землепользователей по территории выделов 5, 6, 7, 8, 21 квартала 35 до границы земель иных землепользователей в квартале 36 Ладожского участкового лесничества Сортавальского лесничества
10	16	проходит по смежной границе выдела 21 квартала 35 и земель иных землепользователей в квартале 36 Ладожского участкового лесничества Сортавальского лесничества
16	32	проходит от границы земель иных землепользователей в квартале 36 по территории выделов 21, 7, 18, 8, 6, 5 до границы земель иных землепользователей в квартале 35 Ладожского участкового лесничества Сортавальского лесничества
32	1	проходит по смежной границе земель иных землепользователей и выдела 5 квартала 35 Ладожского участкового лесничества Сортавальского лесничества
33	41	проходит от границы земель иных землепользователей по территории выдела 14 до границы земель иных землепользователей в квартале 36 Ладожского участкового лесничества Сортавальского лесничества
41	42	проходит по смежной границе выдела 14 и земель иных землепользователей в квартале 36 Ладожского участкового лесничества Сортавальского лесничества
42	47	проходит от границы земель иных землепользователей по территории выдела 14 до границы земель иных землепользователей в квартале 36 Ладожского участкового лесничества Сортавальского лесничества
47	33	проходит по смежной границе выдела 14 и земель иных землепользователей в квартале 36 Ладожского участкового лесничества Сортавальского лесничества

1	2	3
48	50	проходит от границы земель иных землепользователей по территории выдела 7 до границы земель иных землепользователей в квартале 24 Ладожского участкового лесничества Сортавальского лесничества
50	52	проходит по смежной границе выдела 7 и земель иных землепользователей в квартале 24 Ладожского участкового лесничества Сортавальского лесничества
52	63	проходит от границы земель иных землепользователей по территории выделов 7, 6 до границы земель иных землепользователей в квартале 24 Ладожского участкового лесничества Сортавальского лесничества
63	65	проходит по смежной границе выдела 6 и земель иных землепользователей в квартале 24 Ладожского участкового лесничества Сортавальского лесничества
65	48	проходит от границы земель иных землепользователей по территории выделов 6, 7 до границы земель иных землепользователей в квартале 24 Ладожского участкового лесничества Сортавальского лесничества
87	91	проходит по смежной границе выдела 19 и земель иных землепользователей в квартале 39 Ладожского участкового лесничества Сортавальского лесничества
91	87	проходит от границы земель иных землепользователей по территории выдела 19 до границы земель иных землепользователей в квартале 39 Ладожского участкового лесничества Сортавальского лесничества
92	95	проходит по территории выделов 33, 32, 31 до границы земель иных землепользователей в квартале 39 Ладожского участкового лесничества Сортавальского лесничества
95	97	проходит по смежной границе выдела 30 и земель иных землепользователей в квартале 39 Ладожского участкового лесничества Сортавальского лесничества
97	110	проходит от границы земель иных землепользователей по территории выделов 30, 31, 26, 33, 32, 35 до границы земель иных землепользователей в квартале 39 Ладожского участкового лесничества Сортавальского лесничества

1	2	3
110	111	проходит по смежной границе выдела 35 и земель иных землепользователей в квартале 39 Ладожского участкового лесничества Сортавальского лесничества
111	92	проходит от границы земель иных землепользователей по территории выделов 35, 33 квартала 39 Ладожского участкового лесничества Сортавальского лесничества
115	116	проходит по смежной границе выдела 34 и земель иных землепользователей в квартале 39 Ладожского участкового лесничества Сортавальского лесничества
116	119	проходит от границы земель иных землепользователей по территории выдела 34 до границы земель иных землепользователей в квартале 39 Ладожского участкового лесничества Сортавальского лесничества
119	120	проходит по смежной границе выдела 34 и земель иных землепользователей в квартале 39 Ладожского участкового лесничества Сортавальского лесничества
120	115	проходит от границы земель иных землепользователей по территории выдела 34 (частично по смежной границе выделов 27 и 34) до границы земель иных землепользователей в квартале 39 Ладожского участкового лесничества Сортавальского лесничества
123	124	проходит по смежной границе выдела 39 квартала 39 Ладожского участкового лесничества Сортавальского лесничества и земель населенных пунктов (г. Сортавала)
124	126	проходит от границы земель населенных пунктов по территории выдела 39 до границы земель иных землепользователей в квартале 39 Ладожского участкового лесничества Сортавальского лесничества
126	128	проходит по смежной границе выдела 39 и земель иных землепользователей в квартале 39 Ладожского участкового лесничества Сортавальского лесничества
128	123	проходит от границы земель иных землепользователей по территории выдела 39 квартала 39 Ладожского участкового лесничества Сортавальского лесничества до границы земель населенных пунктов

1	2	3
140	145	проходит от береговой линии оз. Кармаланъярви по смежной границе выдела 1.1 и земель иных землепользователей до береговой линии оз. Кармаланъярви в квартале 40 Ладожского участкового лесничества Сортавальского лесничества
145	140	проходит от границы земель иных землепользователей по смежной границе выделов 1.1 и 1 (оз. Кармаланъярви) до границы земель иных землепользователей в квартале 40 Ладожского участкового лесничества Сортавальского лесничества
147	148	проходит по смежной границе выдела 1.2 и земель иных землепользователей до береговой линии оз. Кармаланъярви в квартале 40 Ладожского участкового лесничества Сортавальского лесничества
148	150	проходит от границы земель иных землепользователей по смежной границе выделов 1.2 и 1 (оз. Кармаланъярви) до границы земель иных землепользователей в квартале 40 Ладожского участкового лесничества Сортавальского лесничества
150	147	проходит от береговой линии оз. Кармаланъярви по смежной границе выдела 1.2 и земель иных землепользователей в квартале 40 Ладожского участкового лесничества Сортавальского лесничества

Каталог координат местоположения границ лесного участка, исключаемого из границ земель, на которых расположены леса, находящиеся в зеленых зонах на территории Сортавальского лесничества

КАТАЛОГ КООРДИНАТ УГЛОВ УЧАСТКА		
1. Система координат МСК-10		
2. Сведения о характерных точках границ объекта		
ПЛОЩАДЬ УЧАСТКА – 62 292 кв. м (6,2292 га)		
№ точки	X	Y
1	335305.16	1324542.52
2	335299.25	1324560.02
3	335151.99	1324689.54
4	335048.03	1324731.98
5	334999.72	1325081.74
6	335022.21	1325085.07
7	335042.16	1325105.91
8	335048.75	1325128.46
9	335044.62	1325156.57
10	335035.15	1325173.37
11	335010.26	1325173.38
12	334974.28	1325170.87
13	334967.00	1325167.46
14	334959.71	1325164.04
15	334948.36	1325156.53
16	334935.08	1325147.75
17	334933.83	1325139.33
18	334938.20	1325108.64
19	334955.90	1325088.28
20	334979.93	1325078.81
21	335015.44	1324821.75
22	335012.69	1324815.04
23	335013.92	1324804.74
24	335018.45	1324799.96
25	335029.80	1324717.82
26	335049.56	1324709.75
27	335054.07	1324703.85
28	335090.47	1324686.14
29	335099.83	1324689.23
30	335141.31	1324672.29
31	335282.02	1324548.54

32	335288.24	1324530.11
1	335305.16	1324542.52
33	334830.54	1325247.12
34	334850.98	1325231.40
35	334851.44	1325230.88
36	334852.58	1325230.17
37	334863.07	1325222.10
38	334867.22	1325216.87
39	334878.31	1325208.92
40	334888.13	1325202.83
41	334924.15	1325175.15
42	334944.73	1325184.51
43	334890.52	1325226.20
44	334883.19	1325221.74
45	334867.68	1325221.98
46	334859.01	1325234.26
47	334846.80	1325246.75
33	334830.54	1325247.12
48	336259.87	1325604.61
49	336224.58	1325602.27
50	336200.00	1325593.93
51	336200.90	1325586.36
52	336201.93	1325507.67
53	336213.00	1325507.52
54	336232.63	1325495.67
55	336233.69	1325482.07
56	336235.72	1325456.32
57	336275.70	1325404.73
58	336298.02	1325345.65
59	336298.78	1325313.66
60	336292.81	1325301.62
61	336287.51	1325281.80
62	336288.27	1325277.42
63	336281.13	1325269.25
64	336281.17	1325268.38
65	336290.32	1325249.37
66	336309.62	1325271.45
67	336307.97	1325280.89
68	336313.83	1325293.52
69	336318.89	1325309.20
70	336317.94	1325349.53
71	336314.99	1325357.32

72	336314.12	1325363.17
73	336307.91	1325379.48
74	336293.35	1325414.60
75	336268.11	1325447.17
76	336256.89	1325464.92
77	336257.37	1325478.08
78	336253.61	1325484.07
79	336252.44	1325498.90
80	336263.07	1325499.60
81	336278.52	1325506.82
82	336293.05	1325520.86
83	336300.69	1325540.87
84	336299.06	1325565.62
85	336292.43	1325581.55
86	336281.06	1325594.08
48	336259.87	1325604.61
87	334296.03	1325807.32
88	334288.06	1325799.07
89	334279.67	1325776.14
90	334279.10	1325767.25
91	334279.10	1325767.24
87	334296.03	1325807.32
92	334283.62	1327088.17
93	334029.57	1326859.40
94	333965.19	1326862.76
95	333919.77	1326829.23
96	333919.97	1326825.23
97	333919.15	1326803.92
98	333971.32	1326842.42
99	334036.80	1326839.00
100	334091.38	1326888.14
101	334097.53	1326891.09
102	334099.55	1326895.50
103	334282.84	1327060.56
104	334359.08	1326983.75
105	334396.32	1327029.51
106	334406.16	1327021.35
107	334427.66	1327016.16
108	334440.82	1327012.01
109	334457.56	1327008.94
110	334479.52	1327003.64
111	334454.99	1327030.14

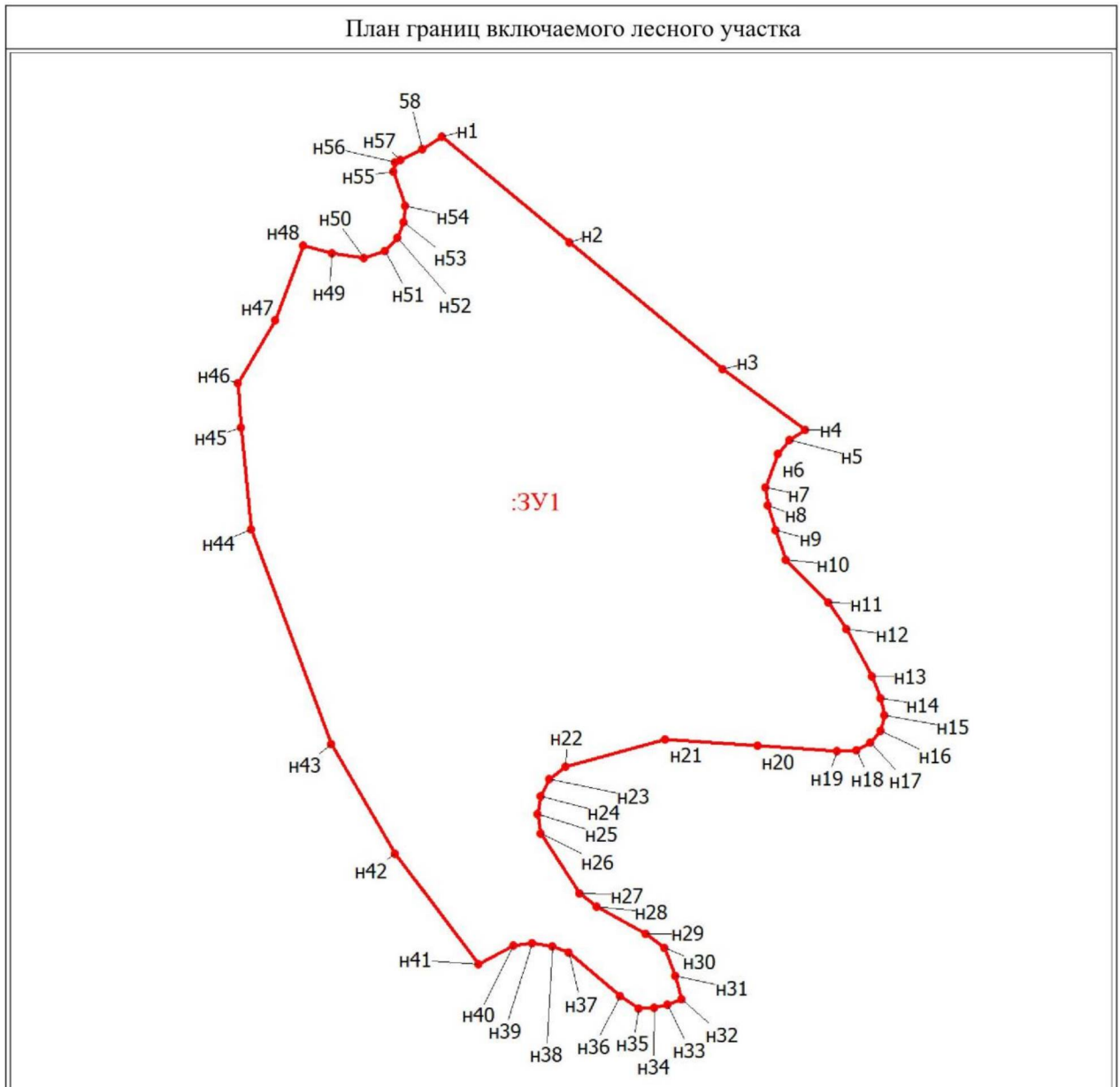
112	334415.36	1327039.71
113	334393.55	1327057.79
114	334357.60	1327013.63
92	334283.62	1327088.17
115	334779.27	1327091.99
116	334756.63	1327084.10
117	334751.78	1327063.74
118	334726.81	1326964.51
119	334621.70	1326989.89
120	334602.83	1326973.87
121	334741.36	1326940.42
122	334775.14	1327074.61
115	334779.27	1327091.99
123	334713.78	1328281.44
124	334693.32	1328268.98
125	334691.18	1328210.31
126	334725.88	1328156.40
127	334742.58	1328159.67
128	334745.83	1328162.25
129	334740.94	1328169.86
130	334736.52	1328179.44
131	334722.43	1328199.87
132	334719.36	1328203.46
133	334711.40	1328215.86
134	334715.92	1328224.86
135	334716.64	1328228.82
136	334716.47	1328237.82
137	334714.86	1328245.53
138	334714.77	1328255.23
139	334712.94	1328258.16
123	334713.78	1328281.44
140	335118.42	1328708.76
141	335077.08	1328693.60
142	335068.45	1328685.23
143	335070.90	1328669.06
144	335072.69	1328670.69
145	335112.35	1328685.23
146	335113.42	1328693.99
140	335118.42	1328708.76
147	335454.20	1328841.16
148	335442.20	1328836.71
149	335456.96	1328829.86

150	335465.29	1328823.94
151	335472.80	1328826.72
147	335454.20	1328841.16

Схема расположения границ лесного участка, включаемого в границы земель,
на которых расположены леса, находящиеся в зеленых зонах на территории
Сортавальского лесничества



План границ включаемого лесного участка



Масштаб 1:3500

Используемые условные знаки и обозначения:

●	Характерная точка границы объекта
n1	Надписи номеров характерных точек границы объекта
□	Образующая граница объекта
3У1	Надписи вновь образованного земельного участка

Текстовое описание местоположения границ лесного участка, включаемого в границы земель, на которых расположены леса, находящиеся в зеленых зонах на территории Сортавальского лесничества

Обозначение характерных точек границ		Описание прохождения границы
от точки	до точки	
1	4	проходит вдоль смежной границы выделов 48 и 28 квартала 93 Пуйккольского участкового лесничества Сортавальского лесничества
4	1	проходит вдоль смежной границы выдела 48 и выделов 52, 51, 50 49, 43, 44 квартала 93 Пуйккольского участкового лесничества Сортавальского лесничества

Каталог координат местоположения границ лесного участка, включаемого в границы земель, на которых расположены леса, находящиеся в зеленых зонах на территории Сортавальского лесничества

КАТАЛОГ КООРДИНАТ УГЛОВ УЧАСТКА		
1. Система координат МСК-10		
2. Сведения о характерных точках границ объекта		
ПЛОЩАДЬ УЧАСТКА – 98 000 кв. м (9,8 га)		
№ точки	X	Y
1	384511.93	1331528.46
2	384451.60	1331601.35
3	384379.14	1331688.84
4	384344.02	1331736.15
5	384338.23	1331727.28
6	384330.59	1331720.50
7	384311.13	1331713.23
8	384301.27	1331714.84
9	384286.85	1331719.27
10	384269.97	1331724.94
11	384245.45	1331749.34
12	384230.42	1331759.56
13	384203.19	1331774.47
14	384190.86	1331779.22
15	384181.19	1331781.31
16	384172.20	1331779.40
17	384165.48	1331773.43
18	384160.86	1331765.23
19	384160.67	1331754.33
20	384163.63	1331708.80
21	384167.33	1331656.06
22	384151.43	1331599.01
23	384144.53	1331589.89
24	384134.92	1331584.72
25	384124.33	1331583.24
26	384113.24	1331584.96
27	384078.98	1331607.14
28	384071.59	1331616.75
29	384056.06	1331644.85
30	384048.05	1331655.69

31	384031.79	1331661.85
32	384018.48	1331665.43
33	384015.52	1331657.29
34	384013.67	1331649.78
35	384013.30	1331640.78
36	384020.45	1331630.06
37	384045.22	1331600.74
38	384048.79	1331591.37
39	384050.52	1331580.16
40	384049.53	1331569.44
41	384038.81	1331549.23
42	384101.90	1331501.67
43	384164.74	1331465.19
44	384287.22	1331419.60
45	384345.38	1331413.44
46	384371.01	1331411.96
47	384406.99	1331433.16
48	384449.52	1331449.36
49	384445.15	1331465.67
50	384442.33	1331484.03
51	384446.44	1331495.72
52	384453.89	1331503.17
53	384463.13	1331506.76
54	384472.12	1331507.40
55	384491.90	1331500.60
56	384497.03	1331501.63
57	384498.57	1331504.71
58	384505.00	1331517.16
1	384511.93	1331528.46
