



Российская Федерация  
Республика Карелия

## ПРАВИТЕЛЬСТВО РЕСПУБЛИКИ КАРЕЛИЯ

### ПОСТАНОВЛЕНИЕ

от 8 октября 2024 года № 326-П

г. Петрозаводск

#### **Об изменении границ земель, на которых расположены леса, находящиеся в зеленых зонах на территории Сегежского лесничества Республики Карелия**

В соответствии с пунктом 1<sup>2</sup> статьи 82 Лесного кодекса Российской Федерации, пунктами 12, 13 Правил изменения границ земель, на которых располагаются леса, указанные в пунктах 3 и 4 части 1 статьи 114 Лесного кодекса Российской Федерации, и определения функциональных зон в лесах, расположенных в лесопарковых зонах, утвержденных постановлением Правительства Российской Федерации от 21 декабря 2019 года № 1755 «Об утверждении Правил изменения границ земель, на которых располагаются леса, указанные в пунктах 3 и 4 части 1 статьи 114 Лесного кодекса Российской Федерации, и определения функциональных зон в лесах, расположенных в лесопарковых зонах», пунктом 6<sup>1-1</sup> статьи 5 Закона Республики Карелия от 5 мая 2008 года № 1188-ЗРК «О разграничении полномочий органов государственной власти Республики Карелия в области лесных отношений» Правительство Республики Карелия **п о с т а н о в л я е т**:

1. Утвердить проектную документацию по изменению границ земель, на которых расположены леса, находящиеся в зеленых зонах на территории Сегежского лесничества Республики Карелия.

2. Исключить из границ земель, на которых расположены леса, находящиеся в зеленых зонах на территории Сегежского лесничества, лесные участки, расположенные в границах лесных кварталов 12, 15, 22, 25, 52, 62, 63, 65 Сегежского участкового лесничества (Сегежского лесничества по материалам лесоустройства) Сегежского лесничества, а также лесные участки, расположенные в границах лесных кварталов 251, 252, 253, 254, 273, 276 Надвоицкого участкового лесничества (Надвоицкого лесничества

по материалам лесоустройства) Сегежского лесничества, общей площадью 14,7149 га.

3. Включить в границы земель, на которых расположены леса, находящиеся в зеленых зонах на территории Сегежского лесничества, лесные участки, расположенные в границах лесного квартала 64 Сегежского участкового лесничества (Сегежского лесничества по материалам лесоустройства) Сегежского лесничества, общей площадью 15,5 га.

4. Утвердить текстовое и графическое описание местоположения границ лесных участков, исключаемых из границ и включаемых в границы земель, на которых расположены леса, находящиеся в зеленых зонах на территории Сегежского лесничества, согласно приложению к настоящему постановлению.

Исполняющий обязанности  
Главы Республики Карелия

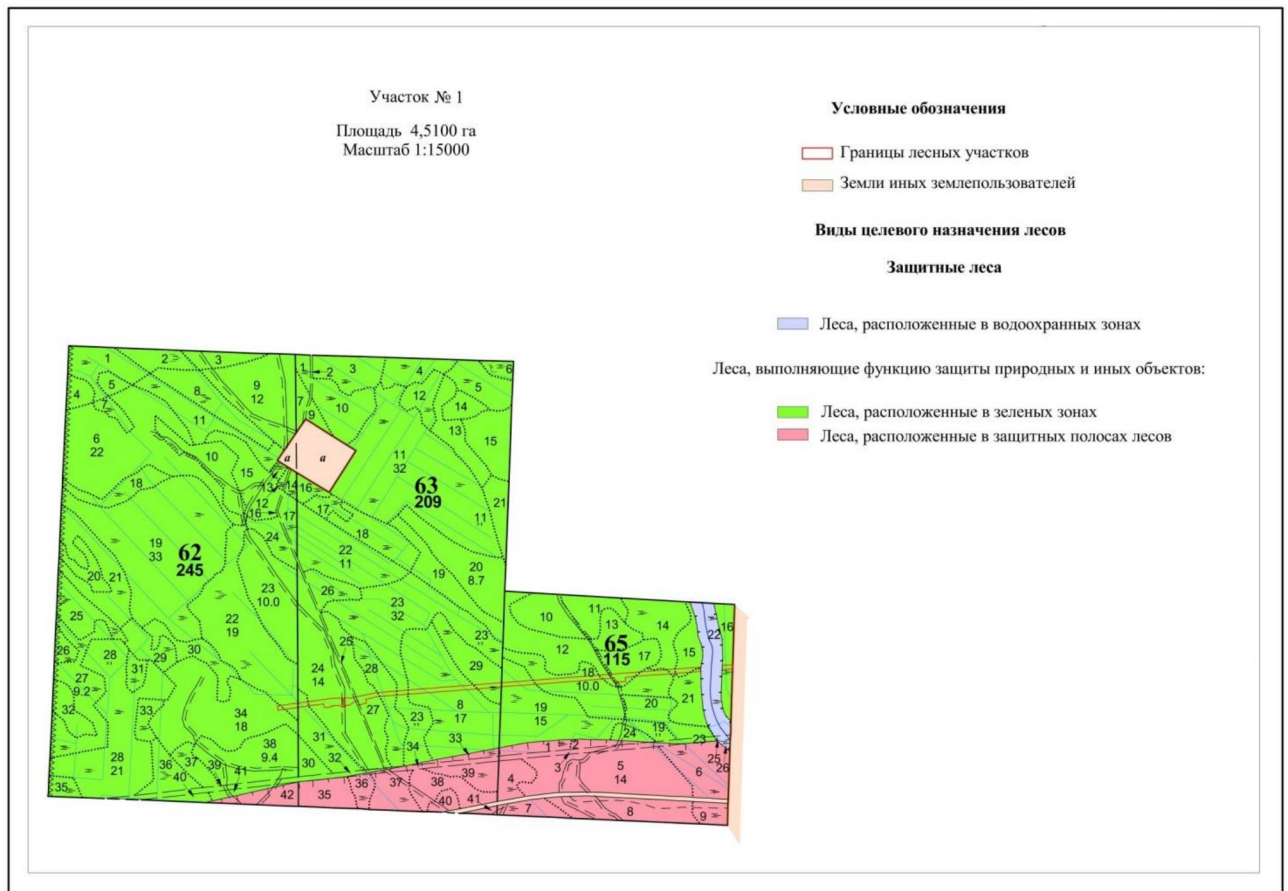


А.Е. Чепик

Приложение  
к постановлению Правительства  
Республики Карелия  
от 8 октября 2024 года № 326-П


Текстовое и графическое описание местоположения  
границ лесных участков, исключаемых из границ и включаемых  
в границы земель, на которых расположены леса, находящиеся  
в зеленых зонах на территории Сегежского лесничества

Графическое описание местоположения границ лесных участков, исключаемых из границ земель, на которых расположены леса, находящиеся в зеленых зонах на территории Сегежского лесничества







## План границ исключаемого лесного участка № 1

Обзорная схема границ исключаемого лесного участка № 1



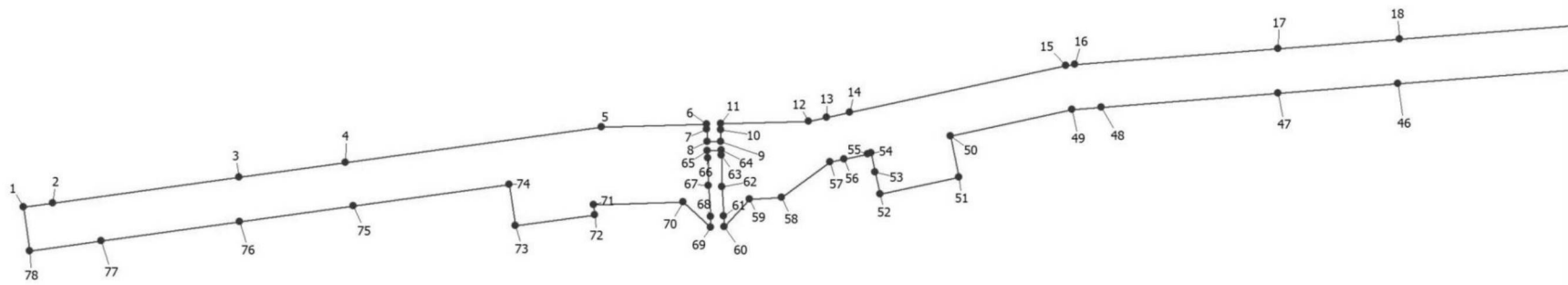
Масштаб 1:104156

Используемые условные знаки и обозначения:

	Характерная точка границы объекта
	Надписи номеров характерных точек границы объекта
	Граница объекта
	Надписи вновь образованного земельного участка

## План границ исключаемого лесного участка № 1

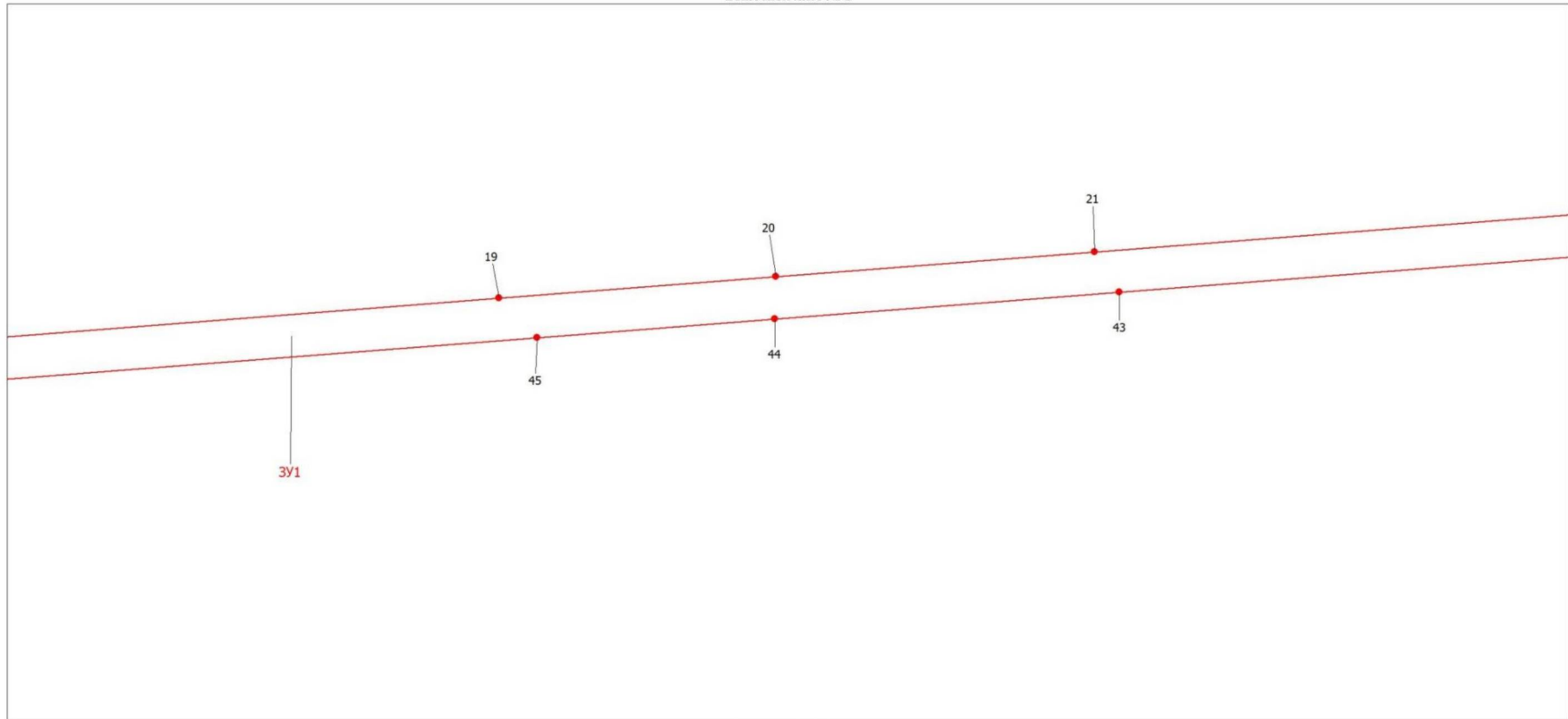
Выносной лист № 1



Масштаб 1:2000

План границ исключаемого лесного участка № 1

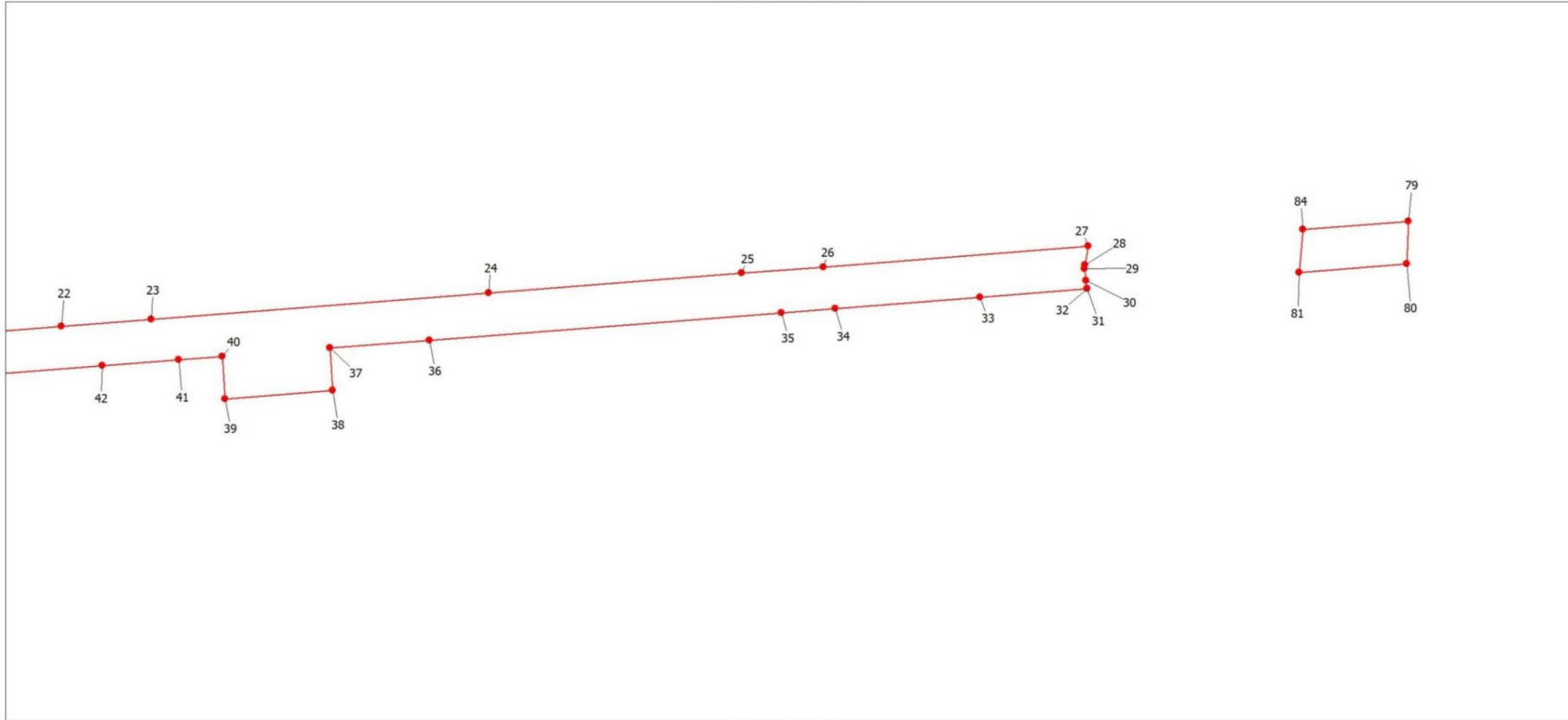
Выносной лист № 2



Масштаб 1:2000

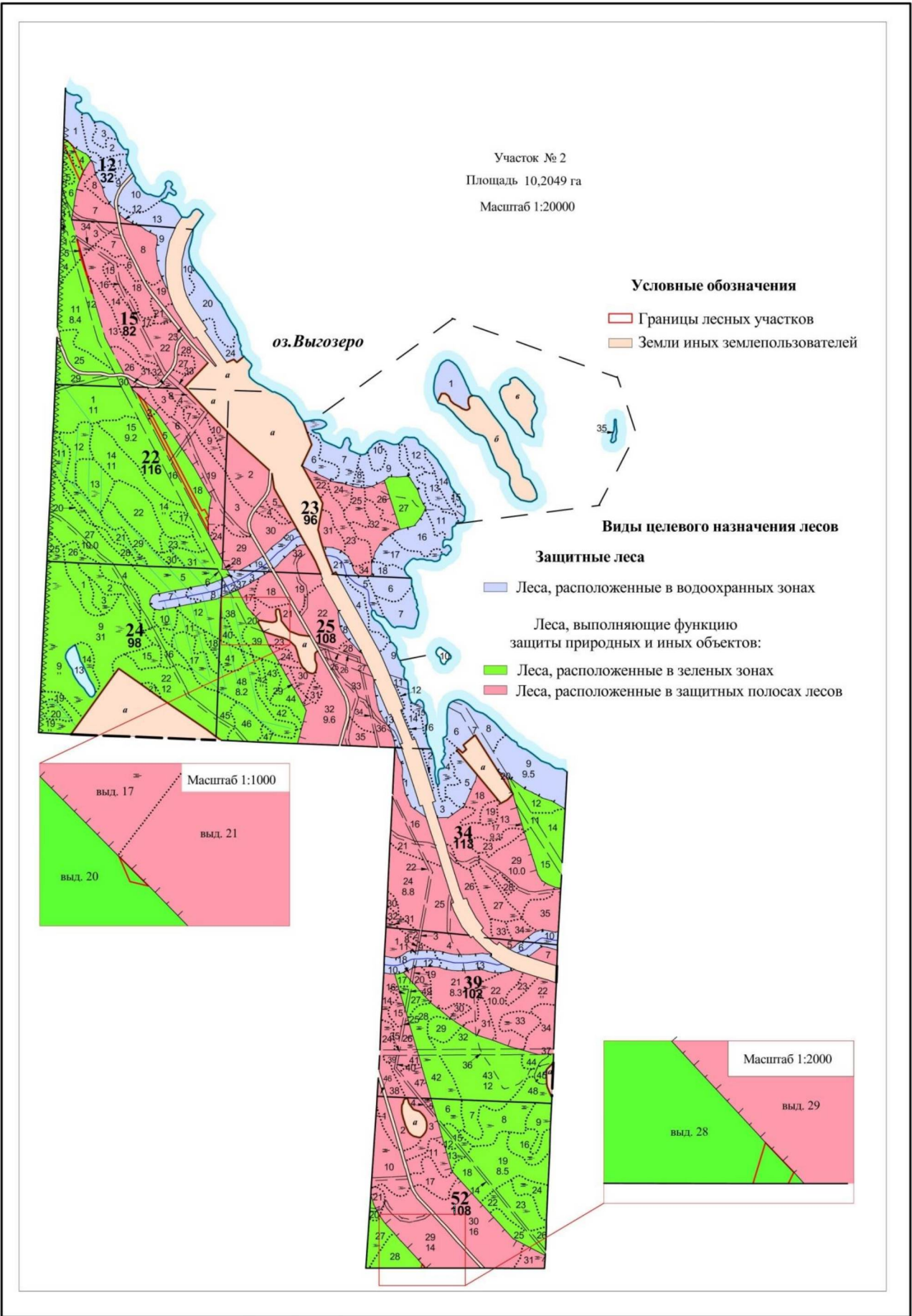
## План границ исключаемого лесного участка № 1

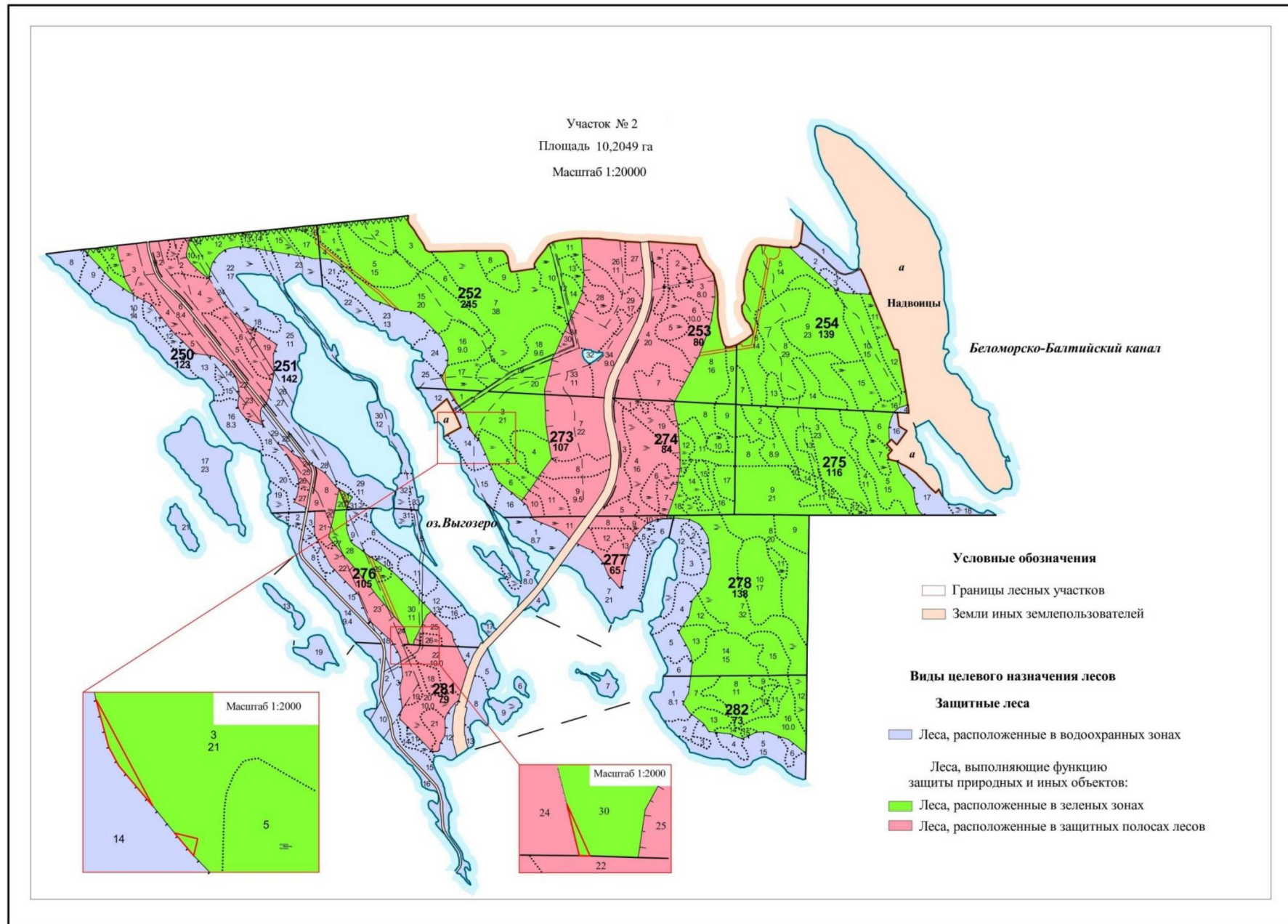
Выносной лист № 3



Масштаб 1:2000

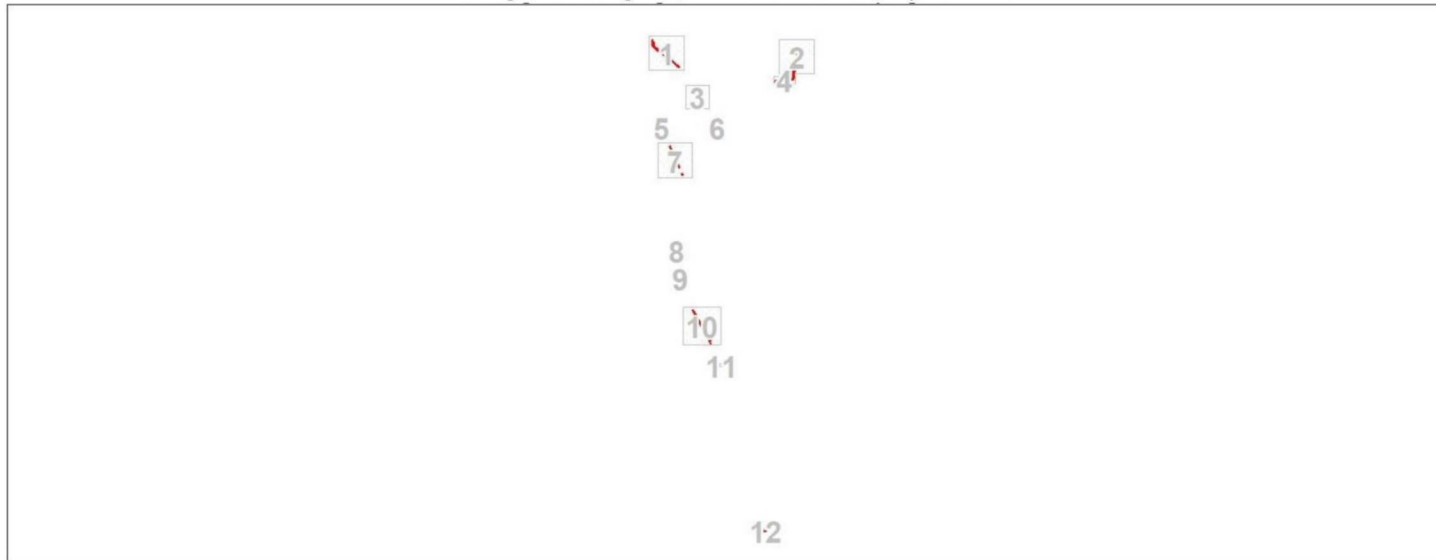






## План границ исключаемого лесного участка № 2

Обзорная схема границ исключаемого лесного участка № 2



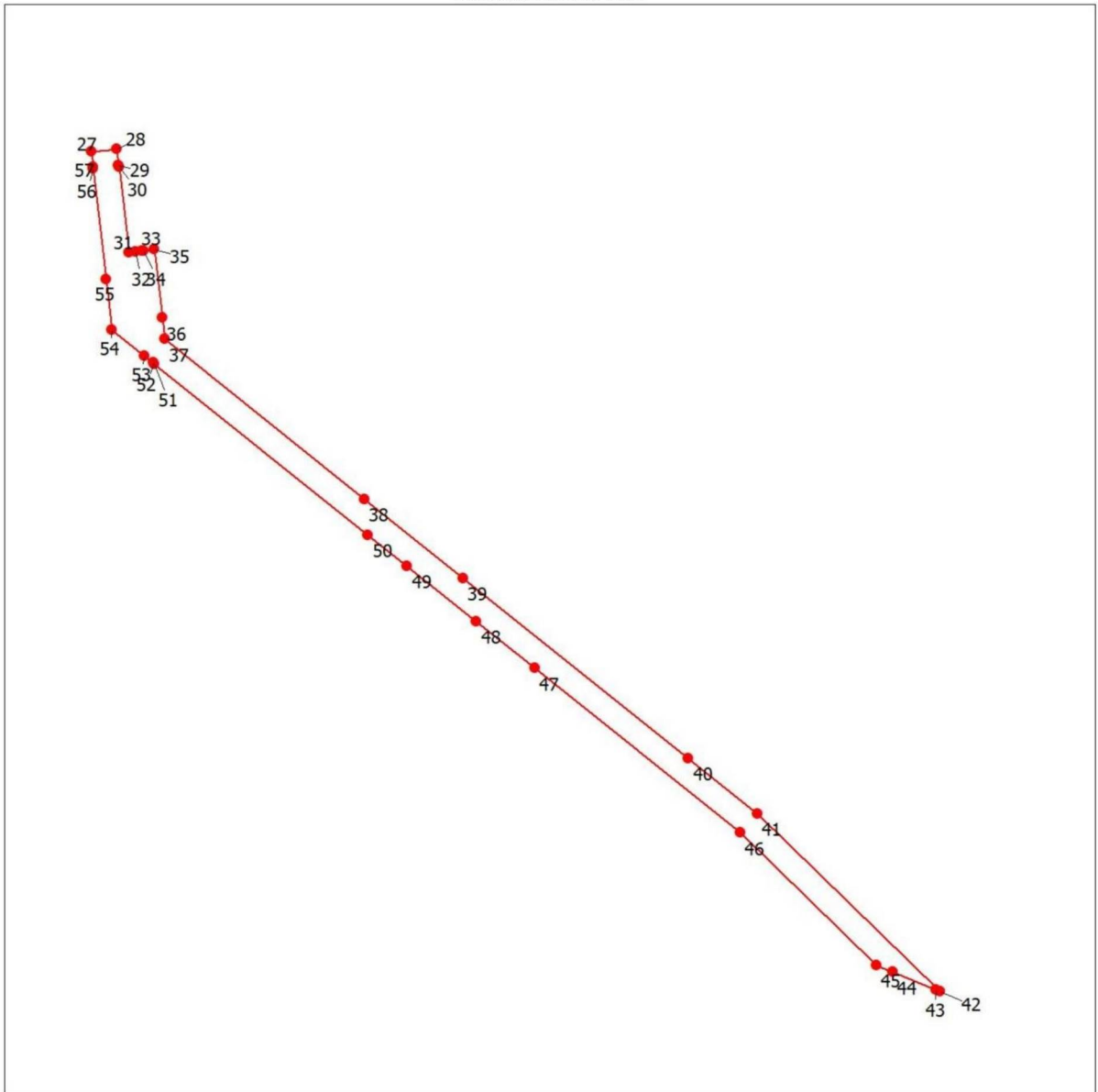
Масштаб 1:170000

Используемые условные знаки и обозначения:

	Характерная точка границы объекта
	Надписи вновь образованного земельного участка
	Надписи номеров характерных точек границы объекта
	Граница объекта

План границ исключаемого лесного участка № 2

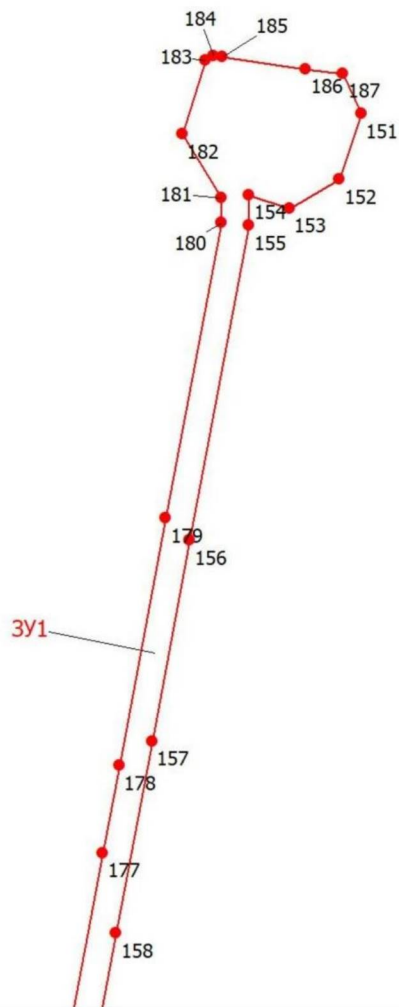
Выносной лист № 1



Масштаб 1:5000

## План границ исключаемого лесного участка № 2

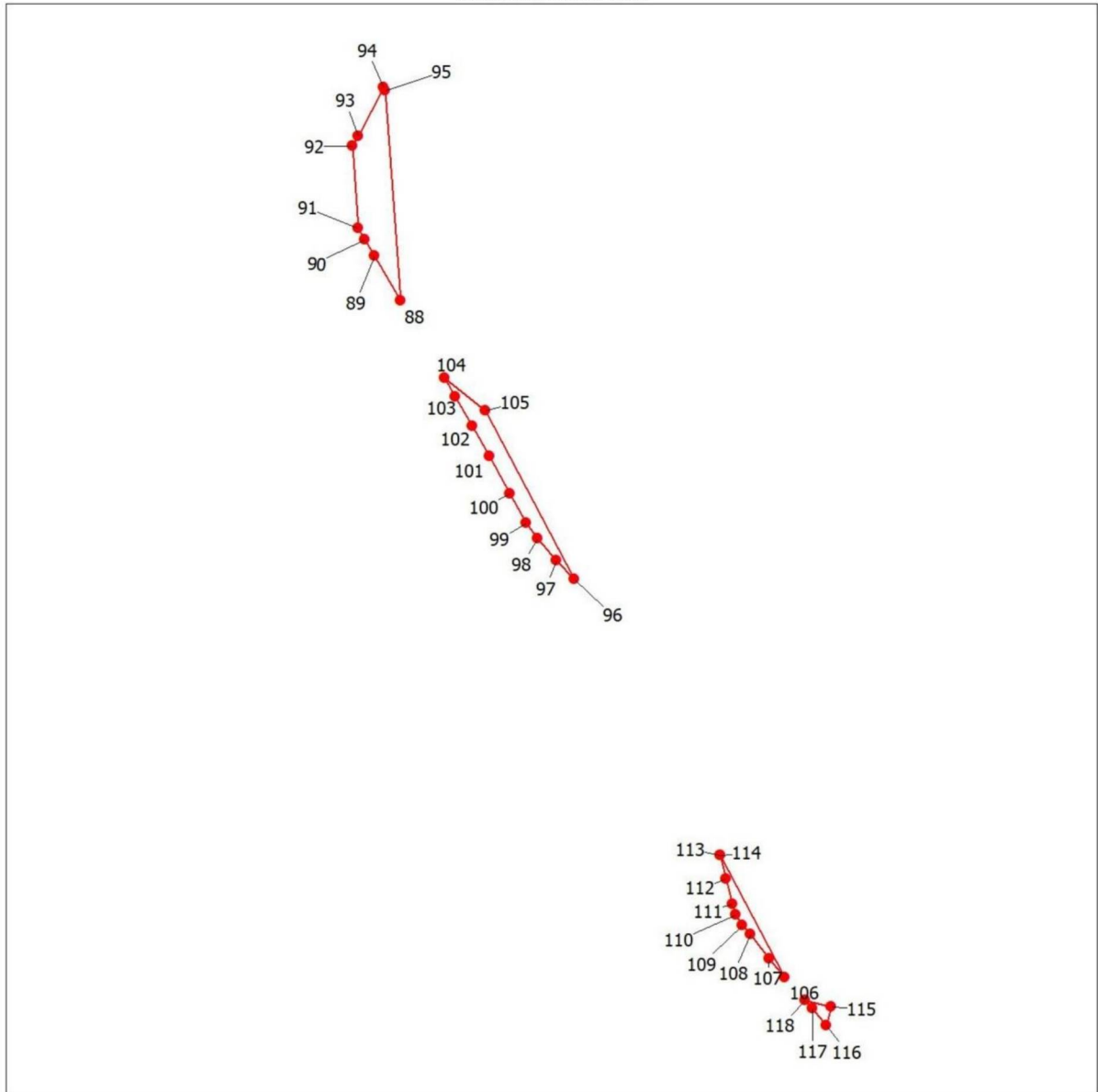
Выносной лист № 2



Масштаб 1:5000

План границ исключаемого лесного участка № 2

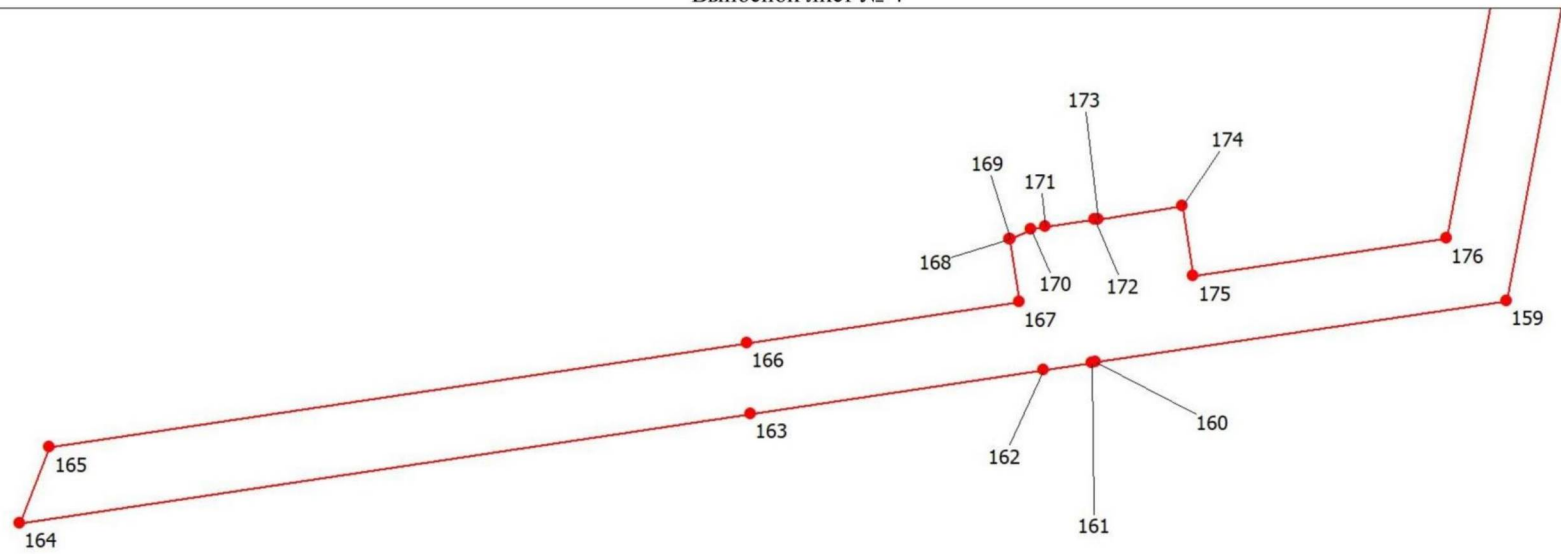
Выносной лист № 3



Масштаб 1:3500

## План границ исключаемого лесного участка № 2

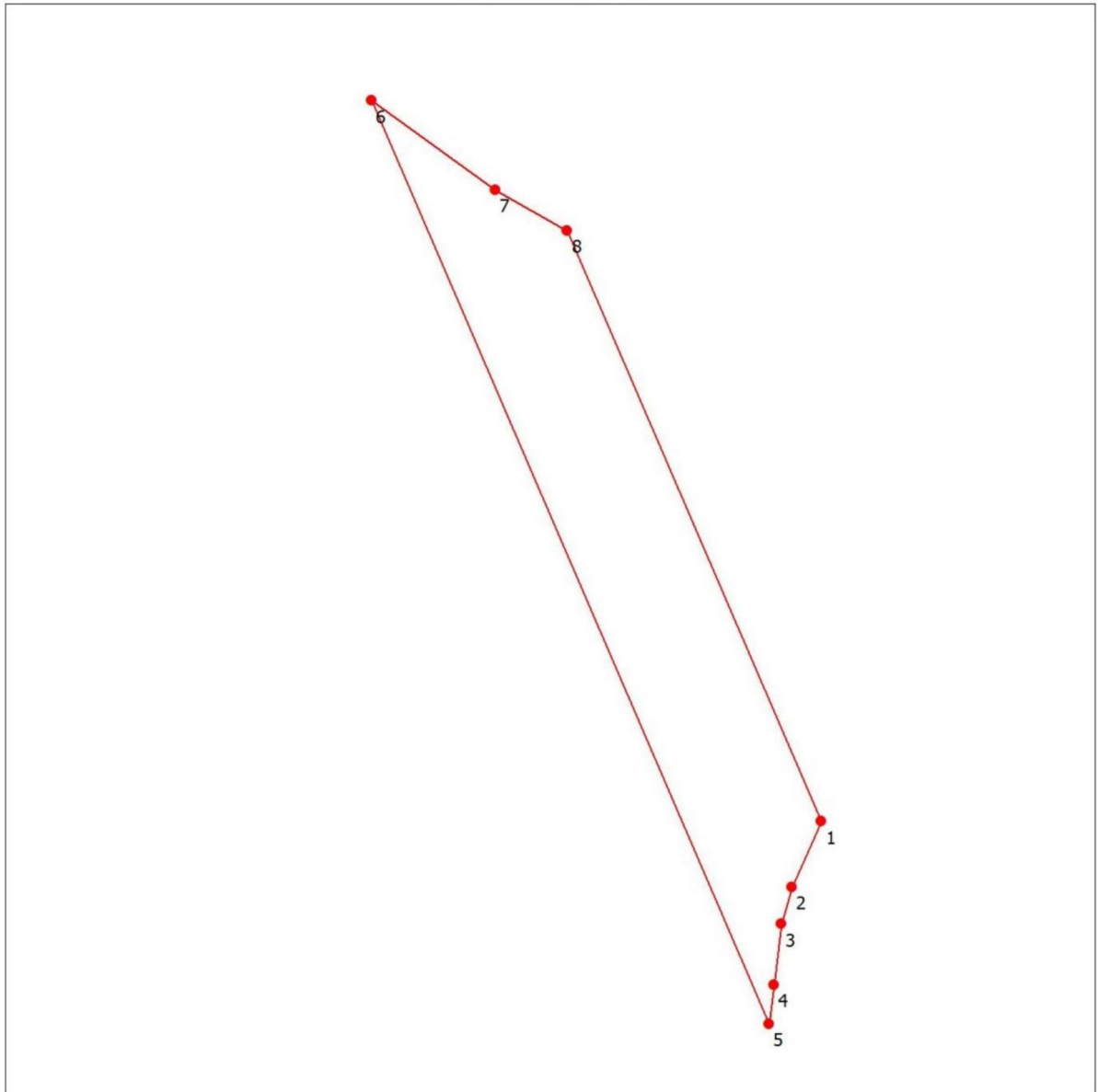
Выносной лист № 4



Масштаб 1:2000

## План границ исключаемого лесного участка № 2

Выносной лист № 5

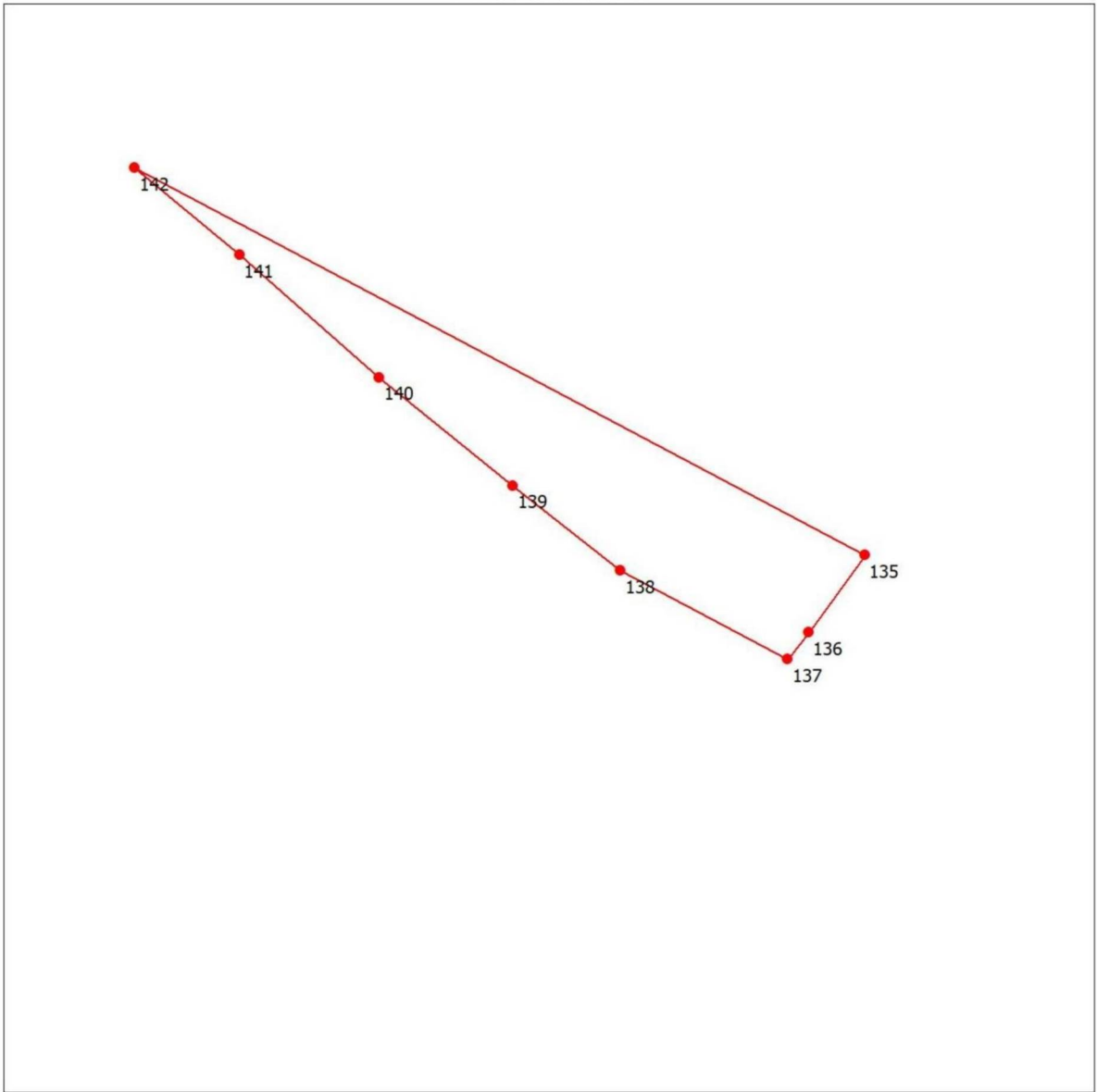


Масштаб 1:1000



План границ исключаемого лесного участка № 2

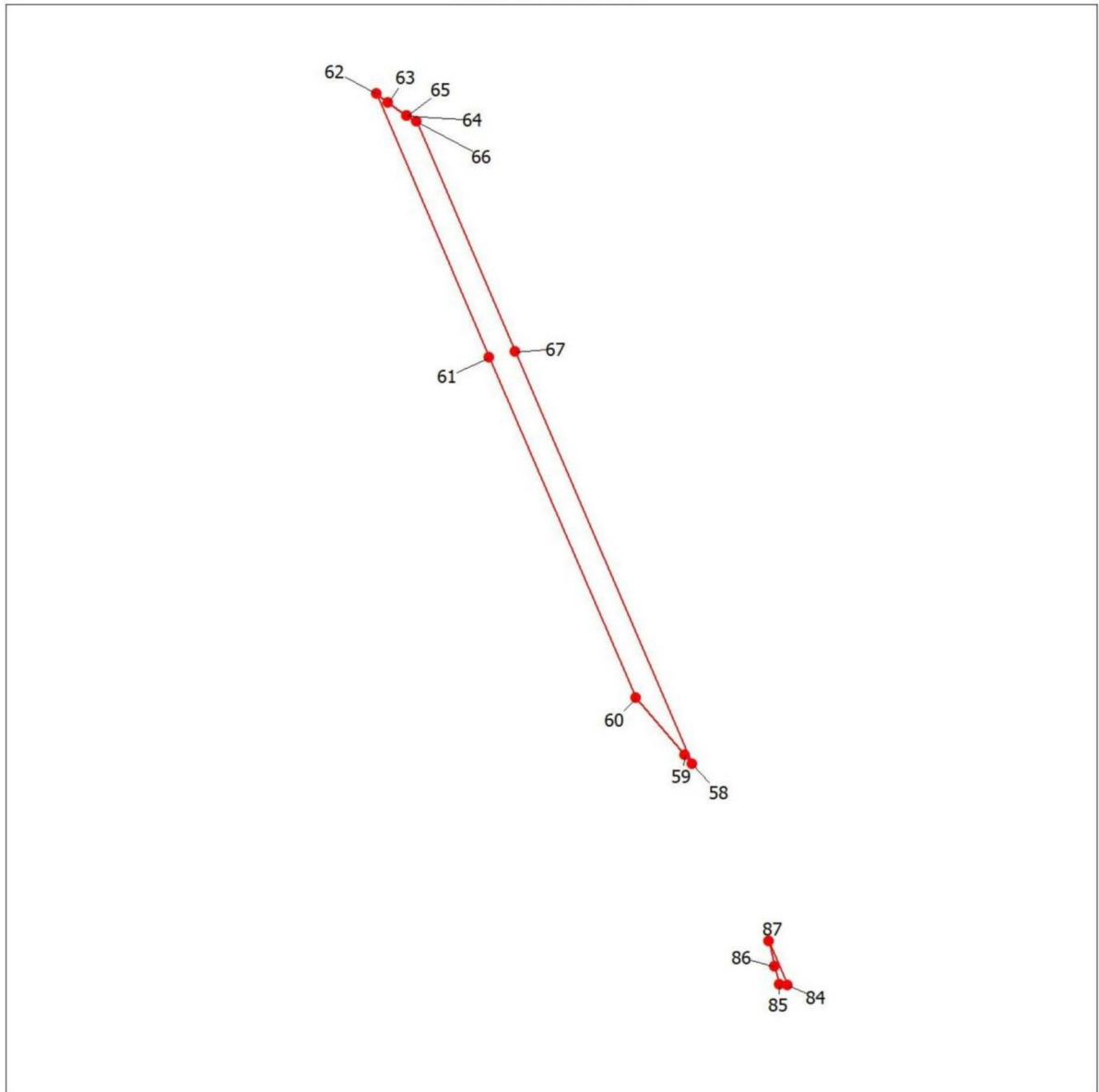
Выносной лист № 6



Масштаб 1:1000

## План границ исключаемого лесного участка № 2

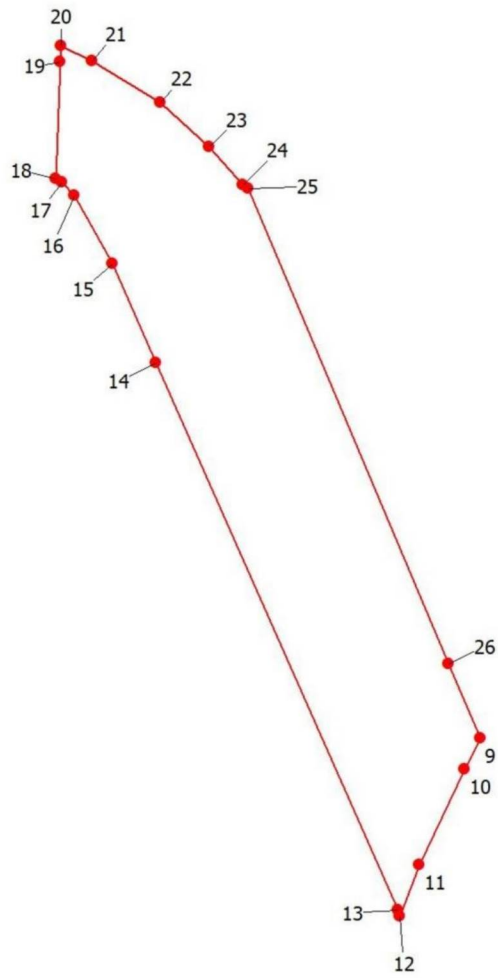
Выносной лист № 7



Масштаб 1:5000

## План границ исключаемого лесного участка № 2

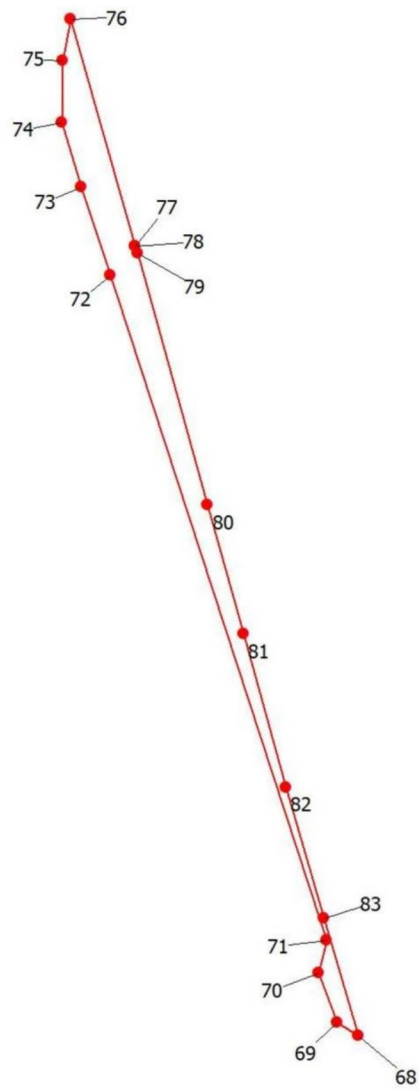
Выносной лист № 8



Масштаб 1:2000

## План границ исключаемого лесного участка № 2

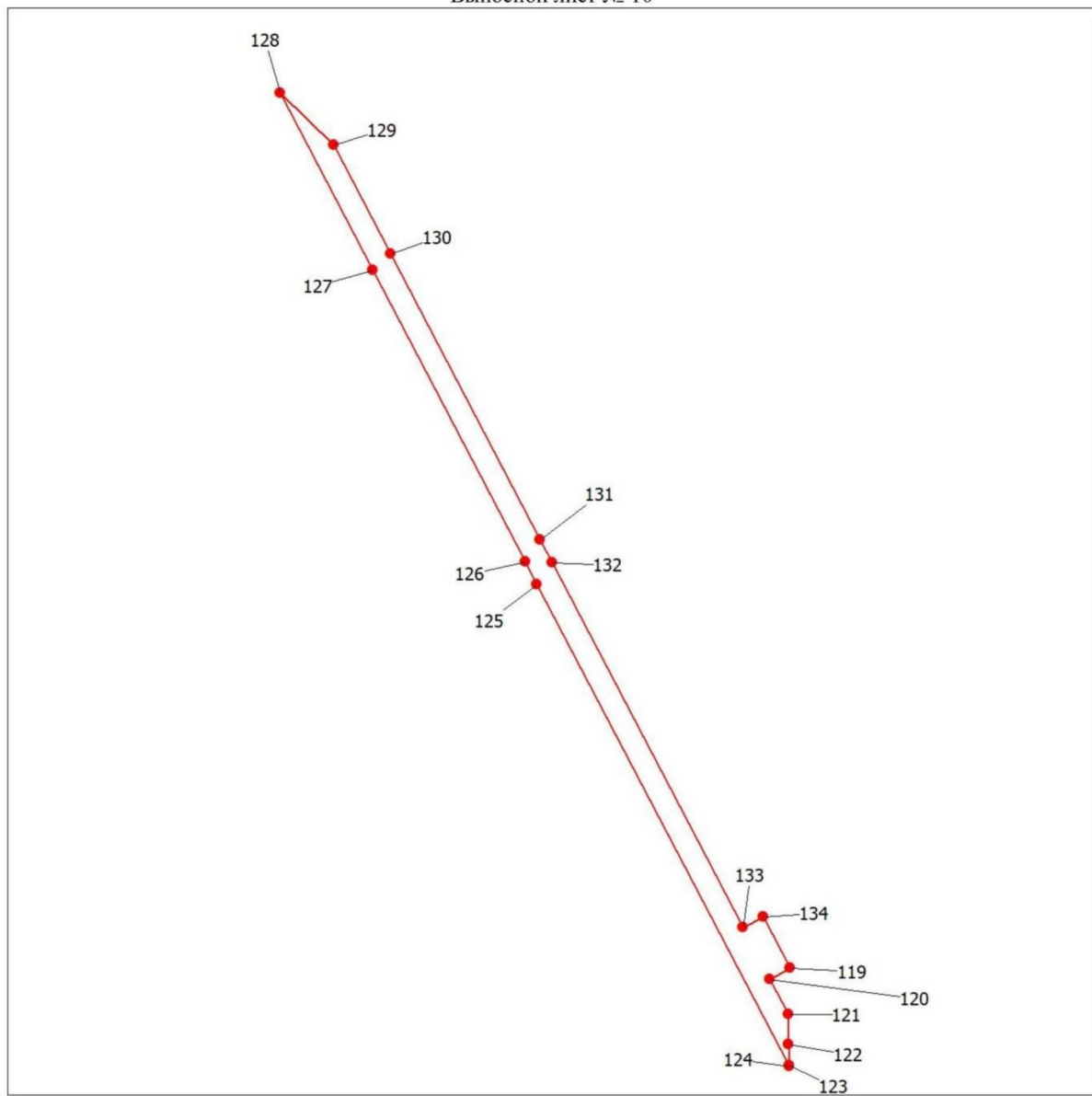
Выносной лист № 9



Масштаб 1:2000

## План границ исключаемого лесного участка № 2

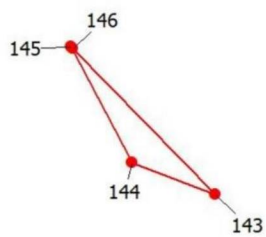
Выносной лист № 10



Масштаб 1:5500

План границ исключаемого лесного участка № 2

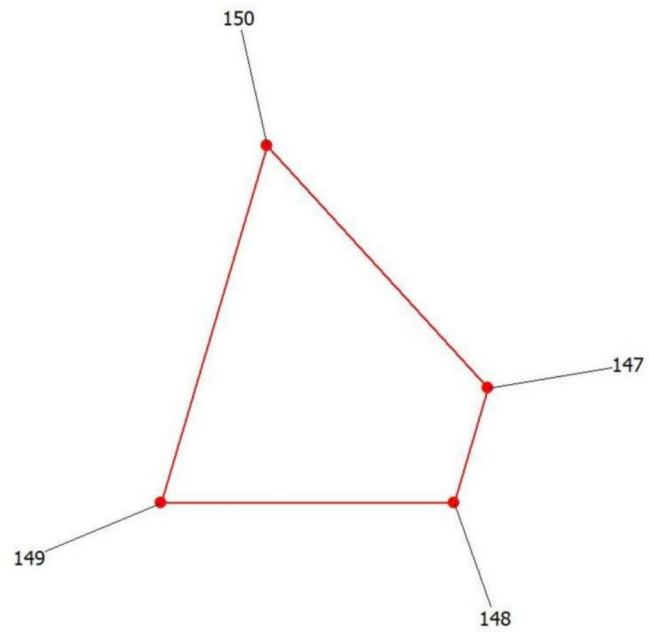
Выносной лист № 11



Масштаб 1:500

## План границ исключаемого лесного участка № 2

Выносной лист № 12



Масштаб 1:500

Текстовое описание местоположения границ лесных участков, исключаемых из границ земель, на которых расположены леса, находящиеся в зеленых зонах на территории Сегежского лесничества

Обозначение характерных точек границ		Описание прохождения границы
от точки	до точки	
Участок № 1		
1	3	проходит по насаждениям выделов 34, 22 квартала 62 до западной просеки квартала 63 Сегежского участкового лесничества Сегежского лесничества
3	6	проходит от западной квартальной просеки по насаждениям выдела 24 до границы лесной дороги в выделе 44 квартала 63 Сегежского участкового лесничества Сегежского лесничества
6	8	проходит вдоль западной границы лесной дороги в выделе 44 квартала 63 Сегежского участкового лесничества Сегежского лесничества
8	9	пересекает лесную дорогу в выделе 44 квартала 63 Сегежского участкового лесничества Сегежского лесничества
9	11	проходит вдоль лесной дороги в выделе 44 квартала 63 Сегежского участкового лесничества Сегежского лесничества
11	13	проходит по насаждениям выделов 24, 31 до границы линии электропередачи в выделе 25 квартала 63 Сегежского участкового лесничества Сегежского лесничества
13	14	проходит от границы линии электропередачи в выделе 25 до смежного с ним выдела 27 квартала 63 Сегежского участкового лесничества Сегежского лесничества
14	20	проходит по насаждениям выделов 27, 28, 23, 8, 29 квартала 63 до смежной границы кварталов 63 и 65 Сегежского участкового лесничества Сегежского лесничества



20	27	проходит от смежной границы кварталов 63 и 65 по насаждениям выделов 19, 18, 12, 17, 20, 21, 14, 15 до водоохранной зоны ручья в выделе 22 квартала 65 Сегежского участкового лесничества Сегежского лесничества
27	31	проходит вдоль границы водоохранной зоны ручья в выделе 22 квартала 65 Сегежского участкового лесничества Сегежского лесничества
31	44	проходит от водоохранной зоны ручья по насаждениям выделов 21, 15, 14, 20, 17, 12, 18, 19 квартала 65 до смежной границы кварталов 63 и 65 Сегежского участкового лесничества Сегежского лесничества
44	52	проходит от смежной границы кварталов 63 и 65 по насаждениям выделов 29, 8, 23, 28, 27 до линии электропередачи в выделе 25 квартала 63 Сегежского участкового лесничества Сегежского лесничества
52	56	проходит вдоль границы линии электропередачи в выделе 25, пересекает ее и идет до смежного с ним выдела 24 квартала 63 Сегежского участкового лесничества Сегежского лесничества
56	60	проходит по насаждениям выдела 24 до лесной дороги в выделе 44 квартала 63 Сегежского участкового лесничества Сегежского лесничества
60	64	проходит вдоль лесной дороги в выделе 44 квартала 63 Сегежского участкового лесничества Сегежского лесничества
64	65	пересекает лесную дорогу в выделе 44 квартала 63 Сегежского участкового лесничества Сегежского лесничества
65	69	проходит вдоль западной границы лесной дороги в выделе 44 квартала 63 Сегежского участкового лесничества Сегежского лесничества
69	76	проходит от западной границы лесной дороги в выделе 44 по насаждениям выделов 24, 31 квартала 63 Сегежского участкового лесничества Сегежского лесничества
76	1	проходит от западной просеки квартала 63 по насаждениям выделов 22, 34 квартала 62 Сегежского участкового лесничества Сегежского лесничества
79	80	проходит по восточной просеке квартала 65 Сегежского участкового лесничества Сегежского лесничества

80	81	проходит от восточной просеки квартала 65 по насаждениям выдела 16 до водоохранной зоны ручья в выделе 22 квартала 65 Сегежского участкового лесничества Сегежского лесничества
81	84	проходит вдоль границы водоохранной зоны ручья в выделе 22 квартала 65 Сегежского участкового лесничества Сегежского лесничества
84	79	проходит от границы водоохранной зоны ручья в выделе 22 по насаждениям выдела 16 до восточной просеки квартала 65 Сегежского участкового лесничества Сегежского лесничества
Участок № 2		
1	6	проходит по границе выделов 21 и 31, далее по насаждениям выдела 21 параллельно смежной границе выделов 20 и 21 квартала 251 Надвоицкого участкового лесничества Сегежского лесничества
6	1	проходит по границе выделов 21 и 31, далее по насаждениям выдела 21 квартала 251 Надвоицкого участкового лесничества Сегежского лесничества
9	18	проходит по смежной границе выделов 6 и 7, далее по насаждениям выделов 6 и 4 до смежной границы выделов 4 и 1 квартала 12 Сегежского участкового лесничества Сегежского лесничества
18	20	проходит вдоль смежной границы кварталов 14 и 12 Сегежского участкового лесничества Сегежского лесничества
20	9	проходит вдоль смежной границы выделов 1 и 4, далее по насаждениям выдела 4 до смежной границы выделов 4 и 7 квартала 12 Сегежского участкового лесничества Сегежского лесничества
27	32	проходит вдоль северной границы квартала 251, далее по насаждениям выдела 16 до смежной границы кварталов 251 и 252 Надвоицкого участкового лесничества Сегежского лесничества
32	53	проходит от смежной границы кварталов 251 и 252 по насаждениям выделов 1, 4, 1, 5, 15, далее по смежной границе выделов 15 и 23, по насаждениям выделов 15, 5, 15, 1, 4 квартала 252 Надвоицкого участкового лесничества Сегежского лесничества
53	27	проходит от смежной границы кварталов 251 и 252 по насаждениям выделов 17 и 16 до северной границы квартала 251 Надвоицкого участкового лесничества Сегежского лесничества

58	62	проходит по смежной границе выделов 24 и 30, далее по насаждениям выделов 30, 29 до смежной границы выделов 29 и 12 квартала 276 Надвоицкого участкового лесничества Сегежского лесничества
62	58	проходит по смежной границе выделов 29 и 12, далее по насаждениям выделов 29, 30 до смежной границы выделов 24 и 30 квартала 276 Надвоицкого участкового лесничества Сегежского лесничества
68	76	проходит от смежной границы выделов 12 и 13 по насаждениям выделов 12, 2 до смежной границы выделов 2 и 5 квартала 15 Сегежского участкового лесничества Сегежского лесничества
76	68	проходит по смежной границе выделов 2 и 5, 12 и 16, 12 и 13 квартала 15 Сегежского участкового лесничества Сегежского лесничества
84	87	проходит по смежной границе кварталов 276 и 281, далее по смежной границе выделов 24 и 30, по насаждениям выдела 30 квартала 276 до южной границы квартала 276 Надвоицкого участкового лесничества Сегежского лесничества
88	94	проходит по смежной границе выделов 17 и 25, далее по насаждениям выдела 17 до смежной границы выделов 17 и 24 квартала 252 Надвоицкого участкового лесничества Сегежского лесничества
94	88	проходит по смежной границе выделов 17 и 24, далее по насаждениям до границы выдела 17 квартала 252 Надвоицкого участкового лесничества Сегежского лесничества
96	105	проходит вдоль смежной границы выделов 1 и 12, далее по насаждениям до границы выдела 1 квартала 273 Надвоицкого участкового лесничества Сегежского лесничества
106	114	проходит вдоль смежной границы выделов 3 и 14, далее по насаждениям до границы выдела 3 квартала 273 Надвоицкого участкового лесничества Сегежского лесничества
115	118	проходит по насаждениям выдела 3, далее вдоль смежной границы выделов 3 и 14, далее по насаждениям выдела 3 квартала 273 Надвоицкого участкового лесничества Сегежского лесничества
119	124	проходит от смежной границы выделов 18 и 19 по насаждениям выдела 18, далее по смежной границе выделов 18 и 19 квартала 22 Сегежского участкового лесничества Сегежского лесничества

124	129	проходит по насаждениям выделов 18, 16, 5, 2, далее по смежной границе выделов 2 и 6 квартала 22 Сегежского участкового лесничества Сегежского лесничества
129	119	проходит по насаждениям выделов 2, 5, 16, 18 до смежной границы выделов 18 и 19 квартала 22 Сегежского участкового лесничества Сегежского лесничества
135	142	проходит по смежной границе выделов 6 и 10, по насаждениям выдела 6, далее по смежной границе выделов 6 и 16, по насаждениям до границы выдела 6 квартала 273 Надвоицкого участкового лесничества Сегежского лесничества
143	146	проходит от границы по насаждениям выдела 20 квартала 25 Сегежского участкового лесничества Сегежского лесничества
146	143	проходит по смежной границе выделов 20 и 21 квартала 25 Сегежского участкового лесничества Сегежского лесничества
147	148	проходит по насаждениям выдела 28 квартала 52 Сегежского участкового лесничества Сегежского лесничества
148	147	проходит по смежной границе кварталов 52 и 56, далее по насаждениям выдела 28 вдоль смежной границы выделов 28 и 29 квартала 52 Сегежского участкового лесничества Сегежского лесничества
151	162	проходит по насаждениям выделов 5, 6, 8, 6 до смежной границы кварталов 253 и 254 Надвоицкого участкового лесничества Сегежского лесничества
162	171	проходит от смежной границы кварталов 253 и 254 по насаждениям выделов 9, 8, далее по смежной границе выделов 6 и 8 и по насаждениям выделов 8, 9 до смежной границы кварталов 253 и 254 Надвоицкого участкового лесничества Сегежского лесничества
171	151	проходит от западной границы квартала 254 по насаждениям выделов 6, 8, 6, 5, далее по северной границе квартала 254, по насаждениям выдела 5 квартала 254 Надвоицкого участкового лесничества Сегежского лесничества

Каталог координат местоположения границ лесных участков, исключаемых из границ земель, на которых расположены леса, находящиеся в зеленых зонах на территории Сегежского лесничества

КАТАЛОГ КООРДИНАТ УГЛОВ УЧАСТКОВ		
1. Система координат МСК-10		
2. Сведения о характерных точках границ объекта		
ОБЩАЯ ПЛОЩАДЬ УЧАСТКОВ – 147 149 кв. м (14,7149 га)		
№ точки	X	Y
Участок № 1		
1	562574.40	1506708.81
2	562576.25	1506722.20
3	562587.86	1506806.22
4	562594.48	1506854.09
5	562610.48	1506969.87
6	562611.75	1507017.34
7	562609.46	1507017.38
8	562603.75	1507017.54
9	562603.92	1507023.77
10	562609.09	1507023.70
11	562611.92	1507023.65
12	562612.98	1507063.36
13	562614.76	1507071.51
14	562617.04	1507081.99
15	562638.22	1507179.37
16	562638.55	1507183.50
17	562645.72	1507275.34
18	562650.00	1507330.15
19	562674.20	1507640.10
20	562684.45	1507771.39
21	562696.23	1507922.20
22	562720.54	1508233.57
23	562723.86	1508276.09
24	562736.31	1508435.46
25	562745.63	1508554.82
26	562748.65	1508593.51
27	562758.40	1508718.39
28	562749.66	1508717.01
29	562747.66	1508716.70
30	562742.13	1508717.41
31	562738.32	1508717.85
32	562738.30	1508717.85

33	562734.36	1508667.44
34	562729.01	1508598.90
35	562727.02	1508573.48
36	562714.05	1508407.30
37	562710.39	1508360.49
38	562690.38	1508361.59
39	562686.41	1508310.74
40	562706.42	1508309.64
41	562704.80	1508288.93
42	562702.00	1508253.05
43	562677.09	1507934.01
44	562664.34	1507770.69
45	562655.55	1507658.13
46	562629.88	1507329.45
47	562625.66	1507275.34
48	562619.41	1507195.38
49	562618.39	1507182.29
50	562606.46	1507127.46
51	562587.93	1507131.05
52	562580.20	1507095.53
53	562590.00	1507093.40
54	562598.64	1507091.51
55	562598.29	1507089.90
56	562596.01	1507079.42
57	562594.61	1507072.99
58	562578.57	1507051.12
59	562577.93	1507036.58
60	562565.51	1507025.12
61	562570.35	1507024.97
62	562583.45	1507024.32
63	562597.79	1507023.84
64	562599.92	1507023.82
65	562599.76	1507017.64
66	562596.45	1507017.74
67	562584.08	1507018.14
68	562569.98	1507019.22
69	562565.27	1507019.12
70	562576.75	1507006.72
71	562575.35	1506966.31
72	562570.82	1506966.83
73	562565.84	1506930.83
74	562584.54	1506928.23
75	562574.79	1506857.71

76	562567.69	1506806.33
77	562559.07	1506743.98
78	562554.59	1506711.54
1	562574.40	1506708.81
79	562770.20	1508869.54
80	562750.09	1508868.87
81	562746.12	1508818.00
84	562766.33	1508819.90
79	562770.20	1508869.54
Участок № 2		
1	574897.31	1507900.61
2	574887.10	1507895.96
3	574881.31	1507894.30
4	574871.85	1507893.16
5	574865.77	1507892.40
6	575009.75	1507830.44
7	574995.84	1507849.73
8	574989.48	1507860.94
1	574897.31	1507900.61
9	571896.69	1508279.95
10	571887.92	1508275.54
11	571860.46	1508262.58
12	571845.74	1508257.03
13	571847.48	1508256.39
14	572004.65	1508187.04
15	572033.00	1508174.51
16	572052.55	1508163.78
17	572056.35	1508160.11
18	572057.28	1508158.40
19	572090.82	1508159.68
20	572095.55	1508159.87
21	572091.10	1508168.68
22	572079.19	1508188.35
23	572066.42	1508202.33
24	572055.53	1508212.00
25	572054.57	1508213.56
26	571918.09	1508270.96
9	571896.69	1508279.95
27	577050.29	1507630.92
28	577052.15	1507650.84

29	577039.25	1507652.34
30	577038.27	1507652.45
31	576971.39	1507660.18
32	576972.01	1507665.68
33	576972.58	1507670.62
34	576972.70	1507671.62
35	576973.68	1507680.04
36	576920.48	1507686.20
37	576903.94	1507688.11
38	576779.18	1507843.78
39	576717.62	1507920.62
40	576577.02	1508096.06
41	576534.04	1508149.68
42	576395.65	1508292.07
43	576396.67	1508289.26
44	576410.39	1508255.11
45	576415.98	1508242.48
46	576519.03	1508136.44
47	576647.38	1507976.29
48	576683.78	1507930.84
49	576726.93	1507877.01
50	576751.21	1507846.71
51	576884.59	1507680.25
52	576885.47	1507679.15
53	576890.64	1507672.71
54	576911.25	1507647.00
55	576950.37	1507642.48
56	577036.78	1507632.48
57	577037.79	1507632.37
27	577050.29	1507630.92
58	573974.02	1508297.88
59	573980.84	1508292.26
60	574025.25	1508254.07
61	574290.28	1508140.03
62	574495.27	1508051.81
63	574488.35	1508061.01
64	574478.28	1508075.64
65	574478.19	1508075.77
66	574473.40	1508083.01
67	574294.27	1508160.07
58	573974.02	1508297.88



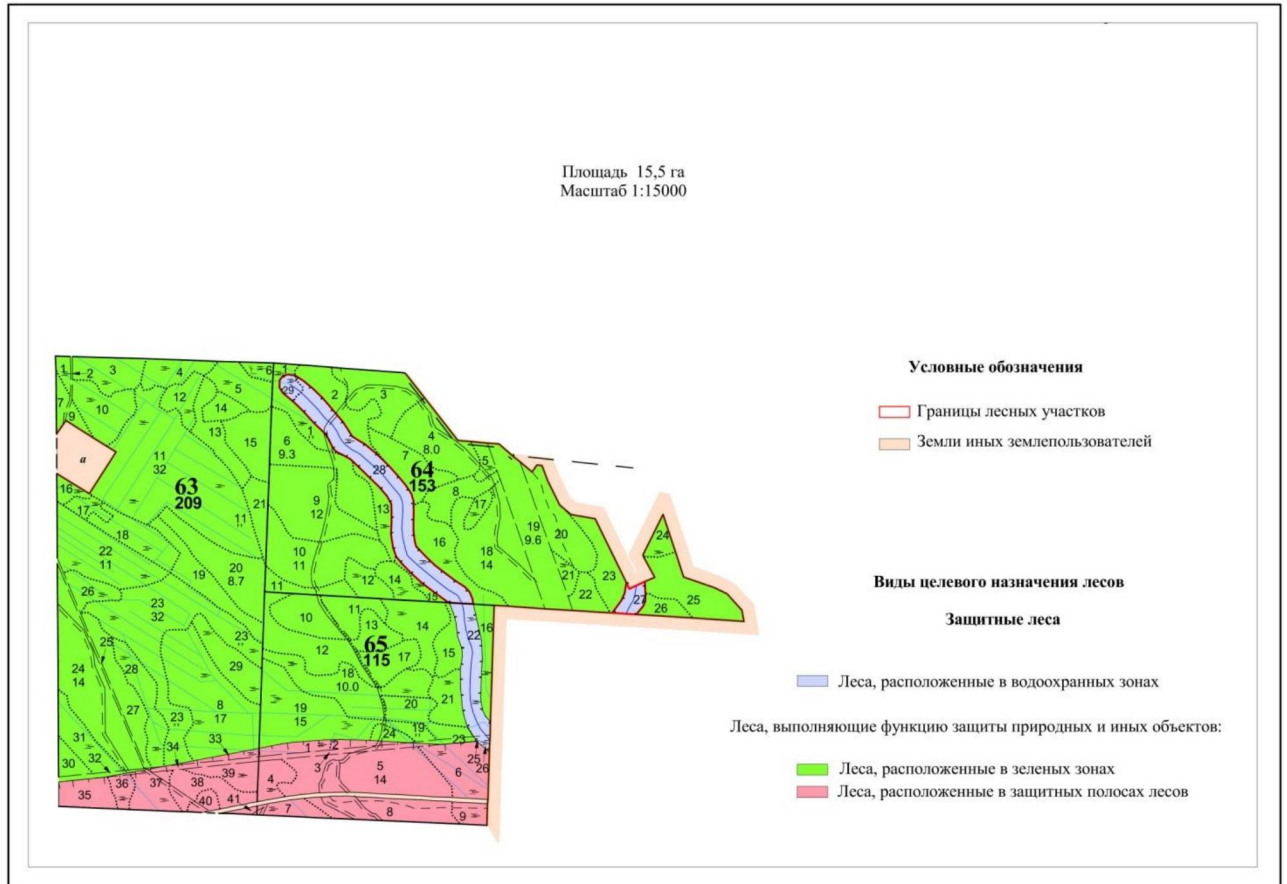
68	571146.04	1508338.85
69	571149.80	1508332.75
70	571164.13	1508327.39
71	571173.50	1508329.92
72	571364.94	1508267.50
73	571390.36	1508259.22
74	571408.89	1508253.69
75	571426.69	1508253.82
76	571438.41	1508256.21
77	571373.32	1508274.72
78	571373.30	1508274.72
79	571371.06	1508275.37
80	571298.73	1508295.56
81	571261.64	1508305.82
82	571217.60	1508318.00
83	571179.96	1508329.04
68	571146.04	1508338.85
84	573801.92	1508371.94
85	573802.11	1508365.60
86	573816.26	1508362.20
87	573835.89	1508357.31
84	573801.92	1508371.94
88	575810.05	1508655.71
89	575834.81	1508641.71
90	575843.60	1508636.40
91	575849.83	1508632.76
92	575894.47	1508629.55
93	575900.20	1508632.57
94	575926.71	1508646.51
95	575924.85	1508647.41
88	575810.05	1508655.71
96	575658.20	1508750.63
97	575668.31	1508740.98
98	575680.22	1508730.49
99	575688.75	1508724.26
100	575704.81	1508715.29
101	575725.14	1508704.16
102	575741.69	1508695.02

103	575757.59	1508685.84
104	575767.89	1508679.67
105	575750.05	1508702.18
96	575658.20	1508750.63
106	575440.86	1508865.30
107	575451.04	1508856.80
108	575464.27	1508846.47
109	575469.30	1508842.04
110	575475.25	1508838.66
111	575480.72	1508836.80
112	575494.71	1508833.42
113	575507.34	1508830.13
114	575507.68	1508830.03
106	575440.86	1508865.30
115	575424.67	1508890.47
116	575414.64	1508887.83
117	575423.74	1508880.35
118	575428.45	1508876.17
115	575424.67	1508890.47
119	569786.67	1509044.18
120	569777.40	1509026.47
121	569747.15	1509042.30
122	569720.89	1509042.53
123	569703.28	1509043.04
124	569702.46	1509043.10
125	570116.89	1508826.29
126	570136.34	1508816.11
127	570386.80	1508685.08
128	570539.16	1508605.38
129	570494.63	1508651.24
130	570400.62	1508700.43
131	570154.98	1508828.93
132	570135.64	1508839.06
133	569821.70	1509003.29
134	569830.98	1509021.00
119	569786.67	1509044.18
135	574938.77	1509257.51
136	574926.68	1509248.77

137	574922.48	1509245.53
138	574936.35	1509219.44
139	574949.58	1509202.70
140	574966.51	1509181.84
141	574985.64	1509160.08
142	574999.19	1509143.74
135	574938.77	1509257.51
143	569181.97	1509320.18
144	569184.22	1509314.21
145	569192.56	1509309.86
146	569192.42	1509309.97
143	569181.97	1509320.18
147	565185.78	1510377.94
148	565177.55	1510375.51
149	565177.55	1510354.65
150	565203.03	1510362.21
147	565185.78	1510377.94
151	576856.72	1511245.75
152	576809.41	1511230.38
153	576788.89	1511194.37
154	576798.33	1511165.34
155	576776.46	1511165.34
156	576551.24	1511123.03
157	576407.18	1511095.97
158	576269.87	1511070.17
159	576106.87	1511039.54
160	576089.44	1510922.88
161	576089.29	1510921.88
162	576087.26	1510908.31
163	576074.79	1510825.01
164	576043.81	1510617.61
165	576065.31	1510626.18
166	576094.86	1510823.99
167	576106.41	1510901.24
168	576124.21	1510898.58
169	576124.38	1510898.94
170	576127.14	1510904.64
171	576127.75	1510908.63
172	576129.84	1510922.67


173	576129.99	1510923.68
174	576133.58	1510947.74
175	576113.80	1510950.70
176	576124.54	1511022.52
177	576327.21	1511060.60
178	576389.81	1511072.36
179	576566.95	1511105.64
180	576778.35	1511145.35
181	576796.62	1511145.35
182	576842.01	1511117.52
183	576895.12	1511134.41
184	576897.70	1511139.92
185	576897.15	1511146.51
186	576888.60	1511206.00
187	576885.41	1511232.64
151	576856.72	1511245.75

Графическое описание местоположения границ лесных участков, включаемых в границы земель, на которых расположены леса, находящиеся в зеленых зонах на территории Сегежского лесничества







## План границ включаемых лесных участков

Обзорная схема границ включаемых лесных участков

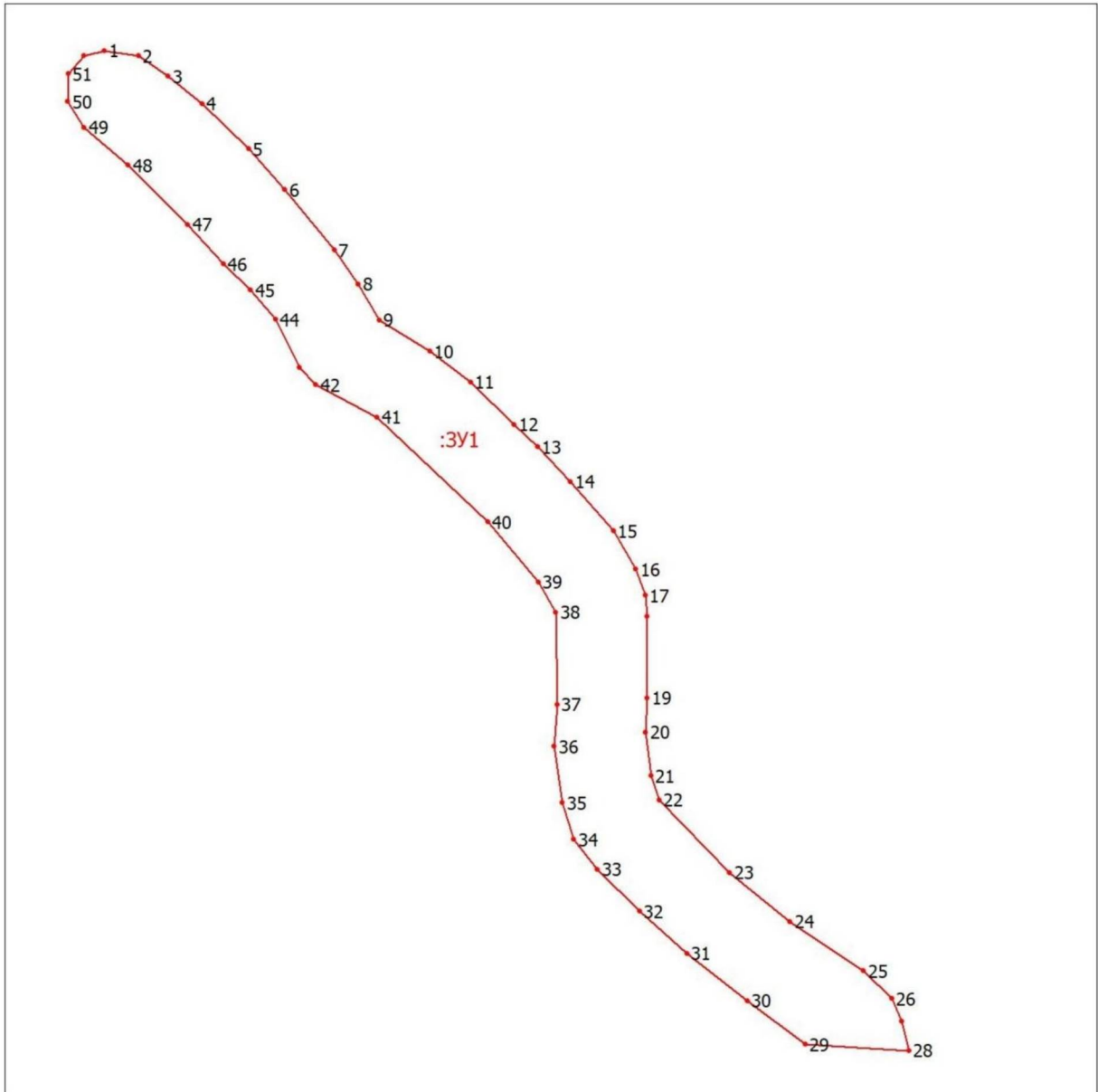


Масштаб 1:12000

Используемые условные знаки и обозначения:

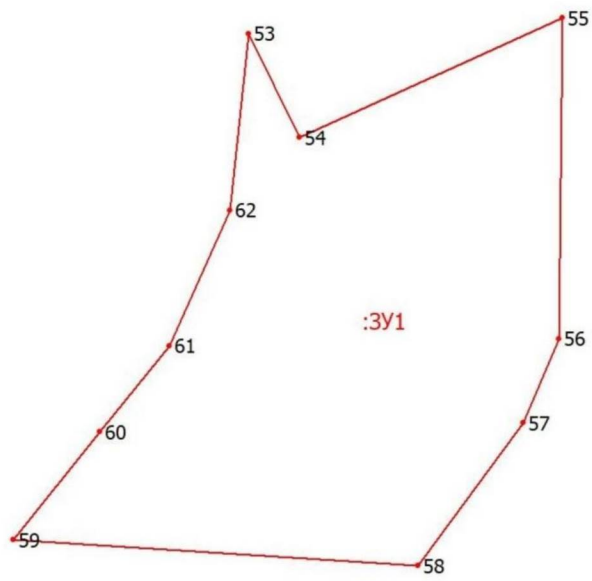
	Характерная точка границы объекта
	Надписи номеров характерных точек границы объекта
	Граница объекта
	Надписи вновь образованного земельного участка

## План границ включаемого лесного участка № 1



Масштаб 1:7000

## План границ включаемого лесного участка № 2



Масштаб 1:2000



Текстовое описание местоположения границ лесных участков, включаемых в границы земель, на которых расположены леса, находящиеся в зеленых зонах на территории Сегежского лесничества

Обозначение характерных точек границ		Описание прохождения границы
от точки	до точки	
Участок № 1		
1	28	проходит вдоль смежной границы водоохранной зоны ручья в выделах 29, 28 и выделов 1, 2, 7, 16 квартала 64 Сегежского участкового лесничества Сегежского лесничества
28	29	проходит по смежной границе кварталов 64 и 65 Сегежского участкового лесничества Сегежского лесничества
29	1	проходит от смежной границы кварталов 64 и 65 вдоль смежной границы водоохранной зоны ручья в выделах 28, 29 и выделов 15, 13, 6, 1 квартала 64 Сегежского участкового лесничества Сегежского лесничества
Участок № 2		
52	53	проходит вдоль смежной границы водоохранной зоны ручья в выделе 27 и выдела 23 квартала 64 Сегежского участкового лесничества Сегежского лесничества
53	55	проходит вдоль смежной границы выдела 27 и земель иных землепользователей квартала 64 Сегежского участкового лесничества Сегежского лесничества
55	58	проходит вдоль смежной границы водоохранной зоны ручья в выделе 27 и выделов 25, 26 квартала 64 Сегежского участкового лесничества Сегежского лесничества
58	59	проходит вдоль смежной границы квартала 64 и земель иных землепользователей Сегежского участкового лесничества Сегежского лесничества
59	52	проходит вдоль смежной границы водоохранной зоны ручья в выделе 27 и выдела 23 квартала 64 Сегежского участкового лесничества Сегежского лесничества

Каталог координат местоположения границ лесных участков, включаемых в границы земель, на которых расположены леса, находящиеся в зеленых зонах на территории Сегежского лесничества

КАТАЛОГ КООРДИНАТ УГЛОВ УЧАСТКОВ		
1. Система координат МСК-10		
2. Сведения о характерных точках границ объекта		
ОБЩАЯ ПЛОЩАДЬ УЧАСТКОВ – 155 000 кв. м (15,5 га)		
№ точки	X	Y
Участок № 1		
1	564149.50	1507902.58
2	564143.52	1507939.56
3	564121.48	1507972.06
4	564091.50	1508008.81
5	564042.29	1508059.66
6	563997.74	1508098.84
7	563931.99	1508153.01
8	563895.01	1508179.16
9	563855.78	1508201.57
10	563821.79	1508256.86
11	563788.54	1508301.22
12	563742.22	1508348.76
13	563717.56	1508374.16
14	563679.83	1508410.40
15	563626.04	1508456.72
16	563584.57	1508481.38
17	563555.80	1508491.74
18	563532.64	1508493.98
19	563444.48	1508493.84
20	563406.94	1508492.16
21	563359.68	1508497.58
22	563333.34	1508506.55
23	563253.96	1508583.64
24	563200.91	1508649.20
25	563146.93	1508729.33
26	563116.86	1508760.15
27	563092.39	1508771.36
28	563060.34	1508778.79
29	563067.02	1508665.66
30	563114.71	1508602.83

31	563166.08	1508536.71
33	563257.60	1508439.58
34	563290.19	1508413.67
35	563330.07	1508401.29
36	563391.62	1508392.56
37	563437.38	1508395.36
38	563537.59	1508394.19
39	563570.75	1508375.19
40	563636.12	1508319.90
41	563750.06	1508199.61
42	563785.46	1508133.07
43	563804.42	1508114.90
44	563856.25	1508088.71
45	563888.38	1508061.62
46	563917.05	1508031.97
47	563960.01	1507993.40
48	564024.26	1507928.17
49	564065.73	1507880.53
50	564093.93	1507862.60
51	564124.10	1507862.98
52	564143.71	1507879.97
1	564149.50	1507902.58
Участок № 2		
53	563163.04	1509506.24
54	563133.37	1509520.73
55	563167.50	1509595.64
56	563076.14	1509594.66
57	563052.04	1509584.58
58	563011.45	1509554.53
59	563018.78	1509439.22
60	563049.62	1509463.82
61	563074.08	1509483.62
62	563112.75	1509500.90
53	563163.04	1509506.24

---