



Российская Федерация
Республика Карелия

ПРАВИТЕЛЬСТВО РЕСПУБЛИКИ КАРЕЛИЯ

ПОСТАНОВЛЕНИЕ

от 5 сентября 2024 года № 275-П

г. Петрозаводск

**Об изменении границ земель, на которых расположены леса,
находящиеся в лесопарковых зонах на территории
Прионежского лесничества Республики Карелия**

В соответствии с пунктом 1² статьи 82 Лесного кодекса Российской Федерации, пунктами 12, 13 Правил изменения границ земель, на которых располагаются леса, указанные в пунктах 3 и 4 части 1 статьи 114 Лесного кодекса Российской Федерации, и определения функциональных зон в лесах, расположенных в лесопарковых зонах, утвержденных постановлением Правительства Российской Федерации от 21 декабря 2019 года № 1755 «Об утверждении Правил изменения границ земель, на которых располагаются леса, указанные в пунктах 3 и 4 части 1 статьи 114 Лесного кодекса Российской Федерации, и определения функциональных зон в лесах, расположенных в лесопарковых зонах», пунктом 6¹⁻¹ статьи 5 Закона Республики Карелия от 5 мая 2008 года № 1188-ЗРК «О разграничении полномочий органов государственной власти Республики Карелия в области лесных отношений» Правительство Республики Карелия **п о с т а н о в л я е т**:

1. Утвердить проектную документацию по изменению границ земель, на которых расположены леса, находящиеся в лесопарковых зонах на территории Прионежского лесничества Республики Карелия.

2. Исключить из границ земель, на которых расположены леса, находящиеся в лесопарковых зонах на территории Прионежского лесничества, лесные участки, расположенные в границах лесного квартала 83 Петрозаводского участкового лесничества (Петрозаводского лесничества по материалам лесоустройства) Прионежского лесничества, общей площадью 0,4486 га.

3. Включить в границы земель, на которых расположены леса, находящиеся в лесопарковых зонах на территории Прионежского лесничества,

лесной участок, расположенный в границах лесного квартала 159 Петрозаводского участкового лесничества (Петрозаводского лесничества по материалам лесоустройства) Прионежского лесничества, площадью 0,5 га.

4. Утвердить текстовое и графическое описание местоположения границ лесных участков, исключаемых из границ и включаемых в границы земель, на которых расположены леса, находящиеся в лесопарковых зонах на территории Прионежского лесничества, согласно приложению к настоящему постановлению.

Глава
Республики Карелия

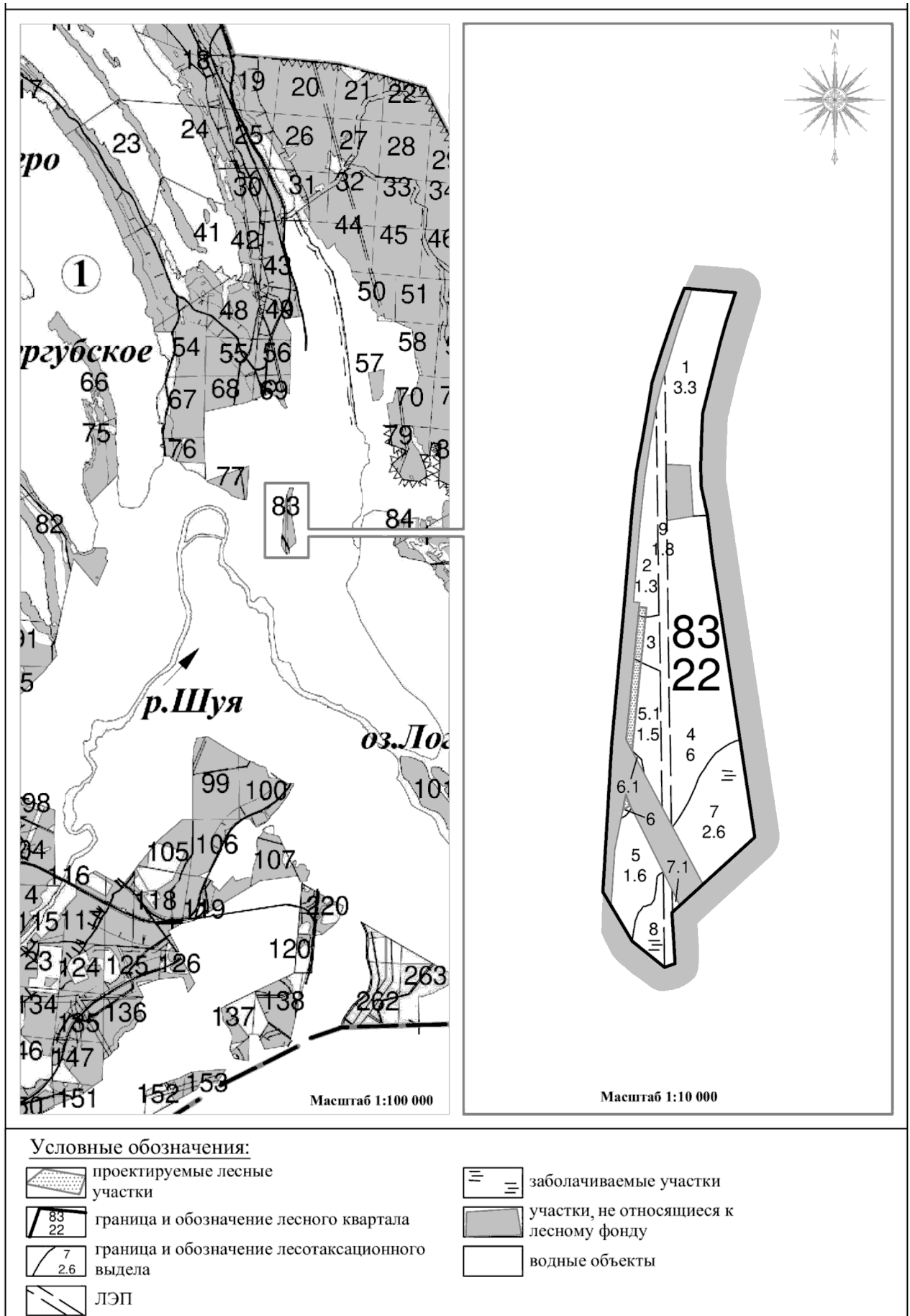


А.О. Парфенчиков

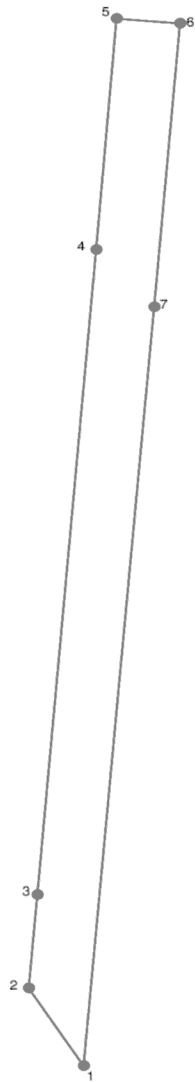
Приложение
к постановлению Правительства
Республики Карелия
от 5 сентября 2024 года № 275-П

Текстовое и графическое описание местоположения
границ лесных участков, исключаемых из границ и включаемых
в границы земель, на которых расположены леса, находящиеся
в лесопарковых зонах на территории Прионежского лесничества

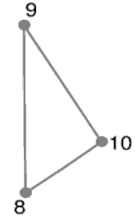
Графическое описание местоположения границ лесных участков, исключаемых из границ земель, на которых расположены леса, находящиеся в лесопарковых зонах на территории Прионежского лесничества



План границ исключаемых лесных участков






Масштаб 1:1 500



Масштаб 1:1 000

Условные обозначения:

-  граница участка
-  обозначение характерной точки
-  обозначение нумерации характерной точки

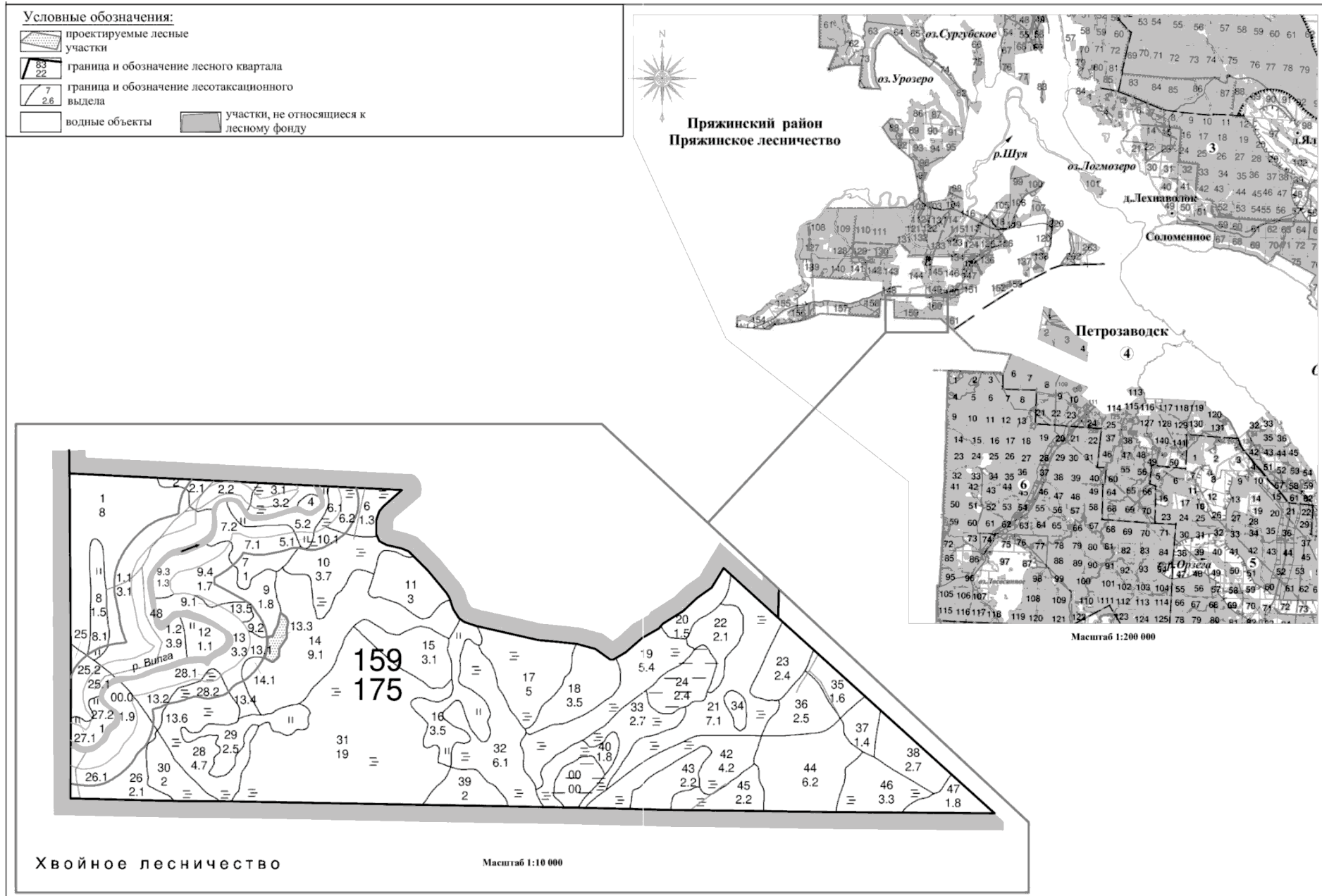
Текстовое описание местоположения границ лесных участков, исключаемых из границ земель, на которых расположены леса, находящиеся в лесопарковых зонах на территории Прионежского лесничества

| Обозначение характерных точек границ | | Описание прохождения границы |
|--|----------|---|
| от точки | до точки | |
| Участок № 1 | | |
| 1 | 5 | проходит внутри выделов 2, 3, 5.1 квартала 83 Петрозаводского лесничества (по материалам лесоустройства) Петрозаводского участкового лесничества Прионежского лесничества, граничит с земельным участком с кадастровым номером 10:20:0015515:32 |
| 5 | 1 | проходит внутри выделов 2, 3, 5.1 квартала 83 Петрозаводского лесничества (по материалам лесоустройства) Петрозаводского участкового лесничества Прионежского лесничества, граничит с земельным участком с кадастровым номером 10:20:0015515:31 |
| Участок № 2 | | |
| 8 | 9 | проходит внутри выдела 6 квартала 83 Петрозаводского лесничества (по материалам лесоустройства) Петрозаводского участкового лесничества Прионежского лесничества, граничит с земельным участком с кадастровым номером 10:20:0015515:27 |
| 9 | 10 | проходит внутри выдела 6 квартала 83 Петрозаводского лесничества (по материалам лесоустройства) Петрозаводского участкового лесничества Прионежского лесничества, граничит с земельным участком с кадастровым номером 10:20:0015515:32 |
| 10 | 8 | проходит внутри выдела 6 квартала 83 Петрозаводского лесничества (по материалам лесоустройства) Петрозаводского участкового лесничества Прионежского лесничества, граничит с земельным участком с кадастровым номером 10:20:0015515:18 |

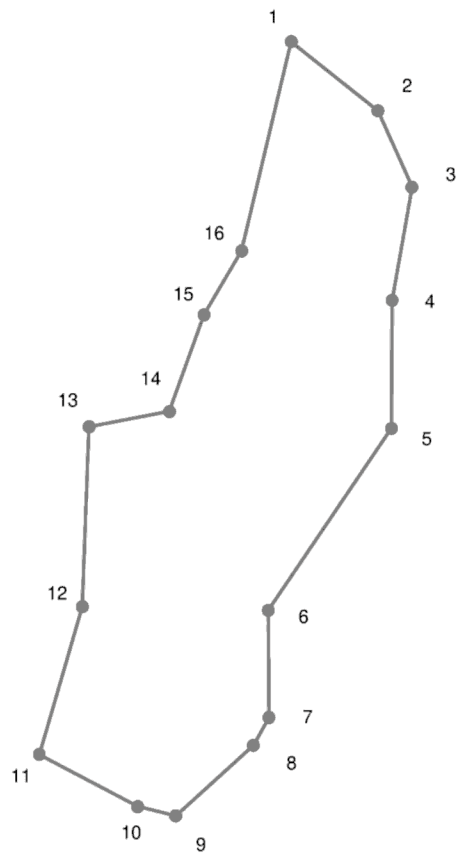
Каталог координат местоположения границ лесных участков, исключаемых из границ земель, на которых расположены леса, находящиеся в лесопарковых зонах на территории Прионежского лесничества

| КАТАЛОГ КООРДИНАТ УГЛОВ УЧАСТКОВ | | |
|---|-----------|------------|
| 1. Система координат МСК-10 | | |
| 2. Сведения о характерных точках границ объекта | | |
| ОБЩАЯ ПЛОЩАДЬ УЧАСТКОВ – 4486 кв. м (0,4486 га) | | |
| № точки | X | Y |
| Участок № 1 | | |
| 1 | 359150.29 | 1516070.80 |
| 2 | 359172.08 | 1516057.40 |
| 3 | 359198.19 | 1516059.50 |
| 4 | 359378.27 | 1516073.83 |
| 5 | 359442.85 | 1516078.76 |
| 6 | 359441.60 | 1516094.23 |
| 7 | 359362.41 | 1516087.87 |
| 1 | 359150.29 | 1516070.80 |
| Участок № 2 | | |
| 8 | 359048.86 | 1516051.04 |
| 9 | 359080.11 | 1516050.81 |
| 10 | 359058.33 | 1516063.40 |
| 8 | 359048.86 | 1516051.04 |

Графическое описание местоположения границ лесного участка, включаемого в границы земель, на которых расположены леса, находящиеся в лесопарковых зонах на территории Прионежского лесничества






План границ включаемого лесного участка



Масштаб 1:1 500

Условные обозначения:

-  граница участка
-  обозначение характерной точки
-  обозначение нумерации характерной точки

Текстовое описание местоположения границ лесного участка, включаемого в границы земель, на которых расположены леса, находящиеся в лесопарковых зонах на территории Прионежского лесничества

| Обозначение характерных точек границ | | Описание прохождения границы |
|--|----------|---|
| от точки | до точки | |
| 1 | 11 | проходит внутри выдела 13.3 квартала 159 Петрозаводского лесничества (по материалам лесоустройства) Петрозаводского участкового лесничества Прионежского лесничества, на севере, востоке и юге граничит с выделом 14 квартала 159 Петрозаводского лесничества (по материалам лесоустройства) Петрозаводского участкового лесничества Прионежского лесничества |
| 11 | 13 | проходит внутри выдела 13.3 квартала 159 Петрозаводского лесничества (по материалам лесоустройства) Петрозаводского участкового лесничества Прионежского лесничества, на западе граничит с выделом 13.1 квартала 159 Петрозаводского лесничества (по материалам лесоустройства) Петрозаводского участкового лесничества Прионежского лесничества |
| 13 | 1 | проходит внутри выдела 13.3 квартала 159 Петрозаводского лесничества (по материалам лесоустройства) Петрозаводского участкового лесничества Прионежского лесничества, на северо-западе граничит с выделом 9 квартала 159 Петрозаводского лесничества (по материалам лесоустройства) Петрозаводского участкового лесничества Прионежского лесничества |

Каталог координат местоположения границ лесного участка, включаемого в границы земель, на которых расположены леса, находящиеся в лесопарковых зонах на территории Прионежского лесничества

| КАТАЛОГ КООРДИНАТ УГЛОВ УЧАСТКА | | |
|---|-----------|------------|
| 1. Система координат МСК-10 | | |
| 2. Сведения о характерных точках границ объекта | | |
| ПЛОЩАДЬ УЧАСТКА – 5000 кв. м (0,5 га) | | |
| № точки | X | Y |
| 1 | 346523.38 | 1507939.37 |
| 2 | 346510.31 | 1507955.79 |
| 3 | 346495.88 | 1507962.23 |
| 4 | 346474.50 | 1507958.50 |
| 5 | 346450.30 | 1507958.36 |
| 6 | 346415.93 | 1507935.01 |
| 7 | 346395.69 | 1507935.15 |
| 8 | 346390.41 | 1507932.17 |
| 9 | 346377.10 | 1507917.45 |
| 10 | 346378.83 | 1507910.26 |
| 11 | 346388.72 | 1507891.62 |
| 12 | 346416.61 | 1507899.77 |
| 13 | 346450.60 | 1507901.07 |
| 14 | 346453.46 | 1507916.30 |
| 15 | 346471.75 | 1507922.85 |
| 16 | 346483.83 | 1507929.98 |
| 1 | 346523.38 | 1507939.37 |