



Российская Федерация  
Республика Карелия

## ПРАВИТЕЛЬСТВО РЕСПУБЛИКИ КАРЕЛИЯ

### ПОСТАНОВЛЕНИЕ

от 7 декабря 2023 года № 561-П

г. Петрозаводск

#### **Об изменении границ земель, на которых расположены леса, находящиеся в лесопарковых зонах на территории Прионежского лесничества Республики Карелия**

В соответствии с пунктом 1<sup>2</sup> статьи 82 Лесного кодекса Российской Федерации, пунктами 12, 13 Правил изменения границ земель, на которых располагаются леса, указанные в пунктах 3 и 4 части 1 статьи 114 Лесного кодекса Российской Федерации, и определения функциональных зон в лесах, расположенных в лесопарковых зонах, утвержденных постановлением Правительства Российской Федерации от 21 декабря 2019 года № 1755 «Об утверждении Правил изменения границ земель, на которых располагаются леса, указанные в пунктах 3 и 4 части 1 статьи 114 Лесного кодекса Российской Федерации, и определения функциональных зон в лесах, расположенных в лесопарковых зонах», пунктом 6<sup>1-1</sup> статьи 5 Закона Республики Карелия от 5 мая 2008 года № 1188-ЗРК «О разграничении полномочий органов государственной власти Республики Карелия в области лесных отношений» Правительство Республики Карелия **п о с т а н о в л я е т**:

1. Утвердить проектную документацию по изменению границ земель, на которых расположены леса, находящиеся в лесопарковых зонах на территории Прионежского лесничества Республики Карелия.

2. Исключить из границ земель, на которых расположены леса, находящиеся в лесопарковых зонах на территории Прионежского лесничества, лесные участки, расположенные в границах лесных кварталов 150, 161 Петрозаводского участкового лесничества (Петрозаводского лесничества по материалам лесоустройства) Прионежского лесничества, общей площадью 0,2 га.

3. Включить в границы земель, на которых расположены леса, находящиеся в лесопарковых зонах на территории Прионежского лесничества, лесной участок, расположенный в границах лесного квартала 141

Петрозаводского участкового лесничества (Петрозаводского лесничества по материалам лесоустройства) Прионежского лесничества, площадью 0,2 га.

4. Утвердить текстовое и графическое описание местоположения границ лесных участков, исключаемых из границ и включаемых в границы земель, на которых расположены леса, находящиеся в лесопарковых зонах на территории Прионежского лесничества, согласно приложению к настоящему постановлению.

Глава  
Республики Карелия



А.О. Парфенчиков

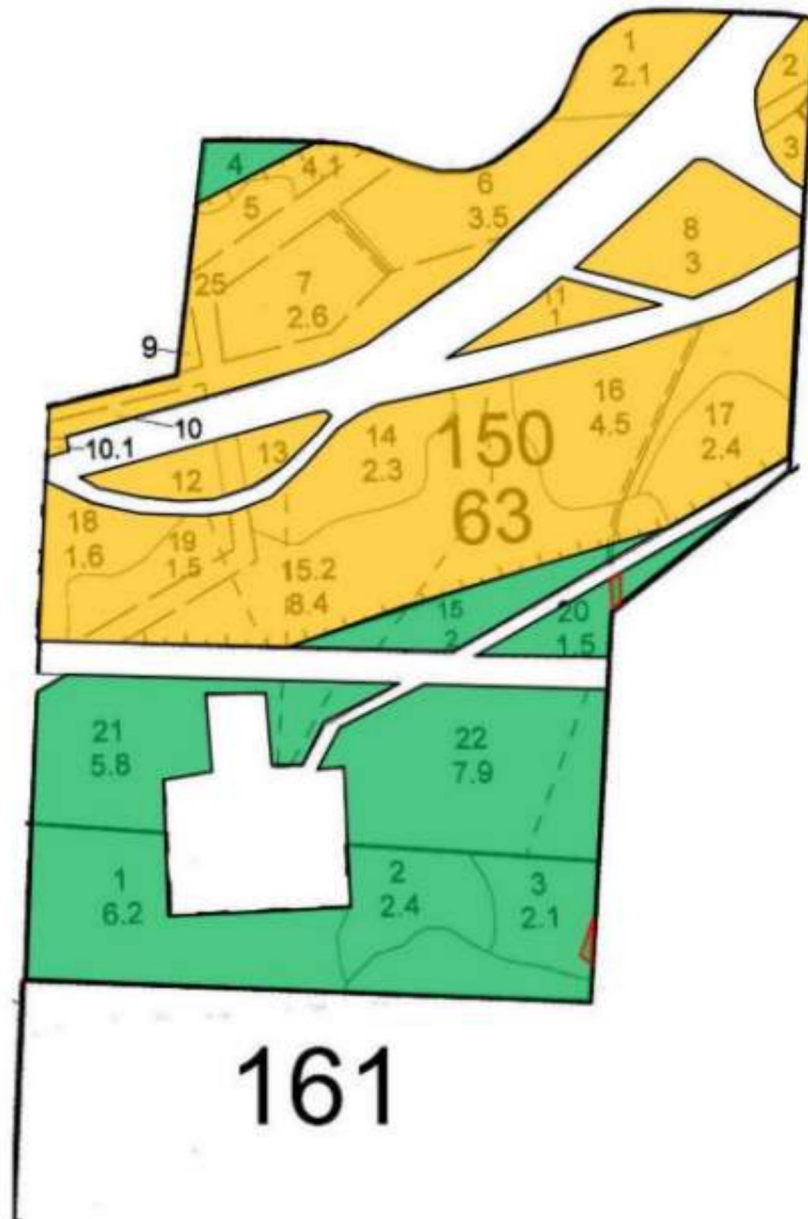
Приложение  
к постановлению Правительства  
Республики Карелия  
от 7 декабря 2023 года № 561-П

Текстовое и графическое описание местоположения  
границ лесных участков, исключаемых из границ и включаемых  
в границы земель, на которых расположены леса, находящиеся  
в лесопарковых зонах на территории Прионежского лесничества

Графическое описание местоположения границ лесных участков, исключаемых из границ земель, на которых расположены леса, находящиеся в лесопарковых зонах на территории Прионежского лесничества

Площадь 0,2 га

М 1: 10 000




Целевое назначение лесов:

Защитные леса:


Леса, выполняющие функции защиты природных и иных объектов:

- леса, расположенные в защитных полосах лесов
- леса, расположенные в лесопарковых зонах

Планы границ лесных участков, исключаемых из границ земель, на которых  
расположены леса, находящиеся в лесопарковых зонах на территории  
Прионежского лесничества





## План границ исключаемого лесного участка № 2



Масштаб 1:1000

Используемые условные знаки и обозначения:

 - граница объекта землеустройства 1 - характерная точка границы объекта землеустройства - граница административно-территориальных образований - граница земельный участок 123 - кадастровый номер земельного участка

Текстовое описание местоположения границ лесных участков, исключаемых из границ земель, на которых расположены леса, находящиеся в лесопарковых зонах на территории Прионежского лесничества

Обозначение характерных точек границ		Описание прохождения границы
от точки	до точки	
Участок № 1		
1	2	проходит по смежной границе выдела 3 квартала 161 Петрозаводского лесничества (по лесоустройству) Петрозаводского участкового лесничества Прионежского лесничества и земель иных землепользователей
2	3	проходит по насаждениям внутри выдела 3 квартала 161 Петрозаводского лесничества (по лесоустройству) Петрозаводского участкового лесничества Прионежского лесничества
3	1	проходит по насаждениям внутри выдела 3 квартала 161 Петрозаводского лесничества (по лесоустройству) Петрозаводского участкового лесничества Прионежского лесничества
Участок № 2		
1	2	проходит по смежной границе выдела 20 квартала 150 Петрозаводского лесничества (по лесоустройству) Петрозаводского участкового лесничества Прионежского лесничества и земель иных землепользователей
2	4	проходит по насаждениям внутри выдела 20 квартала 150 Петрозаводского лесничества (по лесоустройству) Петрозаводского участкового лесничества Прионежского лесничества
4	5	проходит по смежной границе выдела 20 квартала 150 Петрозаводского лесничества (по лесоустройству) Петрозаводского участкового лесничества Прионежского лесничества и земель иных землепользователей
5	6	проходит по насаждениям внутри выдела 20 квартала 150 Петрозаводского лесничества (по лесоустройству) Петрозаводского участкового лесничества Прионежского лесничества
6	1	проходит по насаждениям внутри выдела 20 квартала 150 Петрозаводского лесничества (по лесоустройству) Петрозаводского участкового лесничества Прионежского лесничества

Каталог координат местоположения границ лесных участков, исключаемых из границ земель, на которых расположены леса, находящиеся в лесопарковых зонах на территории Прионежского лесничества

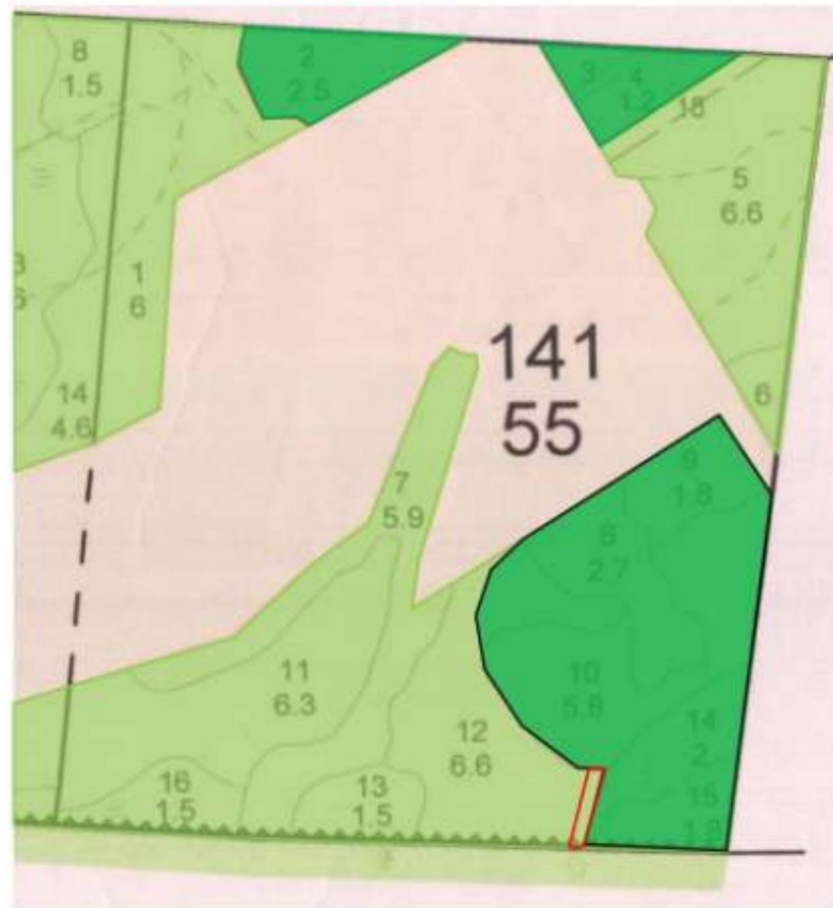
КАТАЛОГ КООРДИНАТ УГЛОВ УЧАСТКОВ		
1. Система координат МСК-10		
2. Сведения о характерных точках границ объекта		
ОБЩАЯ ПЛОЩАДЬ УЧАСТКОВ – 550 кв. м (0,2 га)		
№ точки	X	Y
Участок № 1		
1	346793.73	1510997.76
2	346745.30	1510997.06
3	346751.36	1510989.41
1	346793.73	1510997.76
Участок № 2		
1	347265.39	1511035.38
2	347270.48	1511045.58
3	347252.14	1511044.88
4	347235.18	1511045.38
5	347228.10	1511035.59
6	347252.19	1511034.87
1	347265.39	1511035.38




Графическое описание местоположения границ лесного участка, включаемого в границы земель, на которых расположены леса, находящиеся в лесопарковых зонах на территории Прионежского лесничества

Площадь 0,2 га

М 1: 10 000



Условные обозначения:

 - границы лесных участков

Целевое назначение лесов:

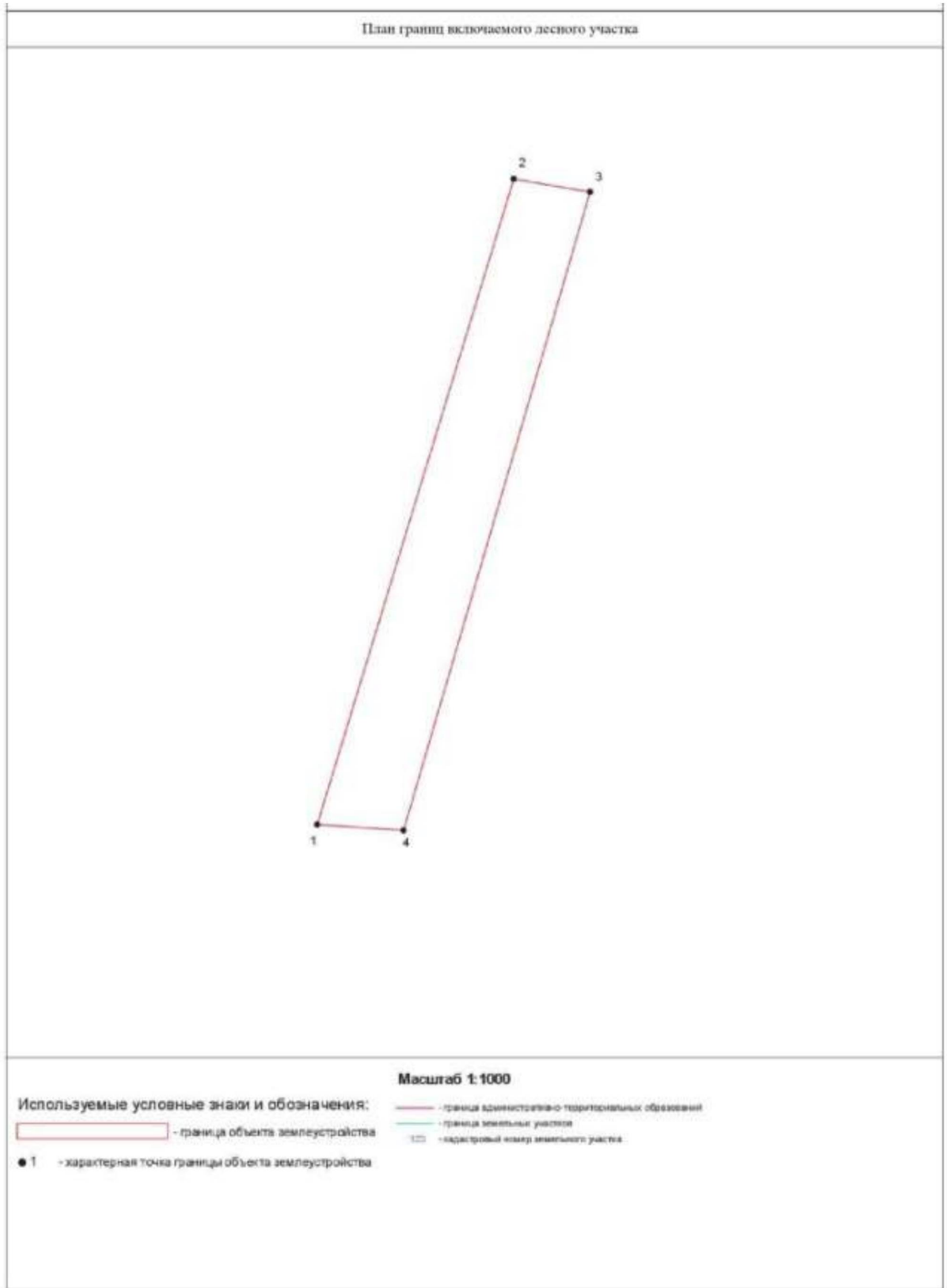
**Защитные леса:**

Леса, выполняющие функции защиты природных и иных объектов:

 - леса, расположенные в зеленых зонах

 - леса, расположенные в лесопарковых зонах

# План границ лесного участка, включаемого в границы земель, на которых расположены леса, находящиеся в лесопарковых зонах на территории Прионежского лесничества



Текстовое описание местоположения границ лесного участка, включаемого в границы земель, на которых расположены леса, находящиеся в лесопарковых зонах на территории Прионежского лесничества

Обозначение характерных точек границ		Описание прохождения границы
от точки	до точки	
1	2	проходит по насаждениям внутри выдела 12 квартала 141 Петрозаводского лесничества (по лесоустройству) Петрозаводского участкового лесничества Прионежского лесничества
2	3	проходит по границе выделов 10 и 12 квартала 141 Петрозаводского лесничества (по лесоустройству) Петрозаводского участкового лесничества Прионежского лесничества
3	4	проходит по границе выделов 12 и 14, 15 квартала 141 Петрозаводского лесничества (по лесоустройству) Петрозаводского участкового лесничества Прионежского лесничества
4	1	проходит по смежной границе выдела 12 квартала 141 Петрозаводского лесничества (по лесоустройству) Петрозаводского участкового лесничества Прионежского лесничества и земель иных землепользователей

Каталог координат местоположения границ лесного участка,  
включаемого в границы земель, на которых расположены леса,  
находящиеся в лесопарковых зонах на территории  
Прионежского лесничества

КАТАЛОГ КООРДИНАТ УГЛОВ УЧАСТКА		
1. Система координат МСК-10		
2. Сведения о характерных точках границ объекта		
ПЛОЩАДЬ УЧАСТКА – 2000 кв. м (0,2 га)		
№ точки	X	Y
1	348195.95	1505320.10
2	348320.14	1505357.91
3	348317.66	1505372.60
4	348194.84	1505336.72
1	348195.95	1505320.10

---