



Российская Федерация  
Республика Карелия

## ПРАВИТЕЛЬСТВО РЕСПУБЛИКИ КАРЕЛИЯ

### ПОСТАНОВЛЕНИЕ

от 5 октября 2023 года № 468-П

г. Петрозаводск

#### **Об изменении границ земель, на которых расположены леса, находящиеся в зеленых зонах на территории Костомукшского лесничества Республики Карелия**

В соответствии с пунктом 1<sup>2</sup> статьи 82 Лесного кодекса Российской Федерации, пунктами 12, 13 Правил изменения границ земель, на которых располагаются леса, указанные в пунктах 3 и 4 части 1 статьи 114 Лесного кодекса Российской Федерации, и определения функциональных зон в лесах, расположенных в лесопарковых зонах, утвержденных постановлением Правительства Российской Федерации от 21 декабря 2019 года № 1755 «Об утверждении Правил изменения границ земель, на которых располагаются леса, указанные в пунктах 3 и 4 части 1 статьи 114 Лесного кодекса Российской Федерации, и определения функциональных зон в лесах, расположенных в лесопарковых зонах», пунктом 6<sup>1-1</sup> статьи 5 Закона Республики Карелия от 5 мая 2008 года № 1188-ЗРК «О разграничении полномочий органов государственной власти Республики Карелия в области лесных отношений» Правительство Республики Карелия **п о с т а н о в л я е т**:

1. Утвердить проектную документацию по изменению границ земель, на которых расположены леса, находящиеся в зеленых зонах на территории Костомукшского лесничества Республики Карелия.

2. Исключить из границ земель, на которых расположены леса, находящиеся в зеленых зонах на территории Костомукшского лесничества, лесные участки, расположенные в границах лесного квартала 102 Ладвозерского участкового лесничества (Ладвозерского лесничества по материалам лесоустройства) Костомукшского лесничества, общей площадью 10,98 га.

3. Включить в границы земель, на которых расположены леса, находящиеся в зеленых зонах на территории Костомукшского лесничества,

лесной участок, расположенный в границах лесного квартала 213 Костомукшского участкового лесничества (Костомукшского лесничества по материалам лесоустройства) Костомукшского лесничества, площадью 13,5 га.

4. Утвердить текстовое и графическое описание местоположения границ лесных участков, исключаемых из границ и включаемых в границы земель, на которых расположены леса, находящиеся в зеленых зонах на территории Костомукшского лесничества, согласно приложению к настоящему постановлению.

Исполняющий обязанности  
Главы Республики Карелия

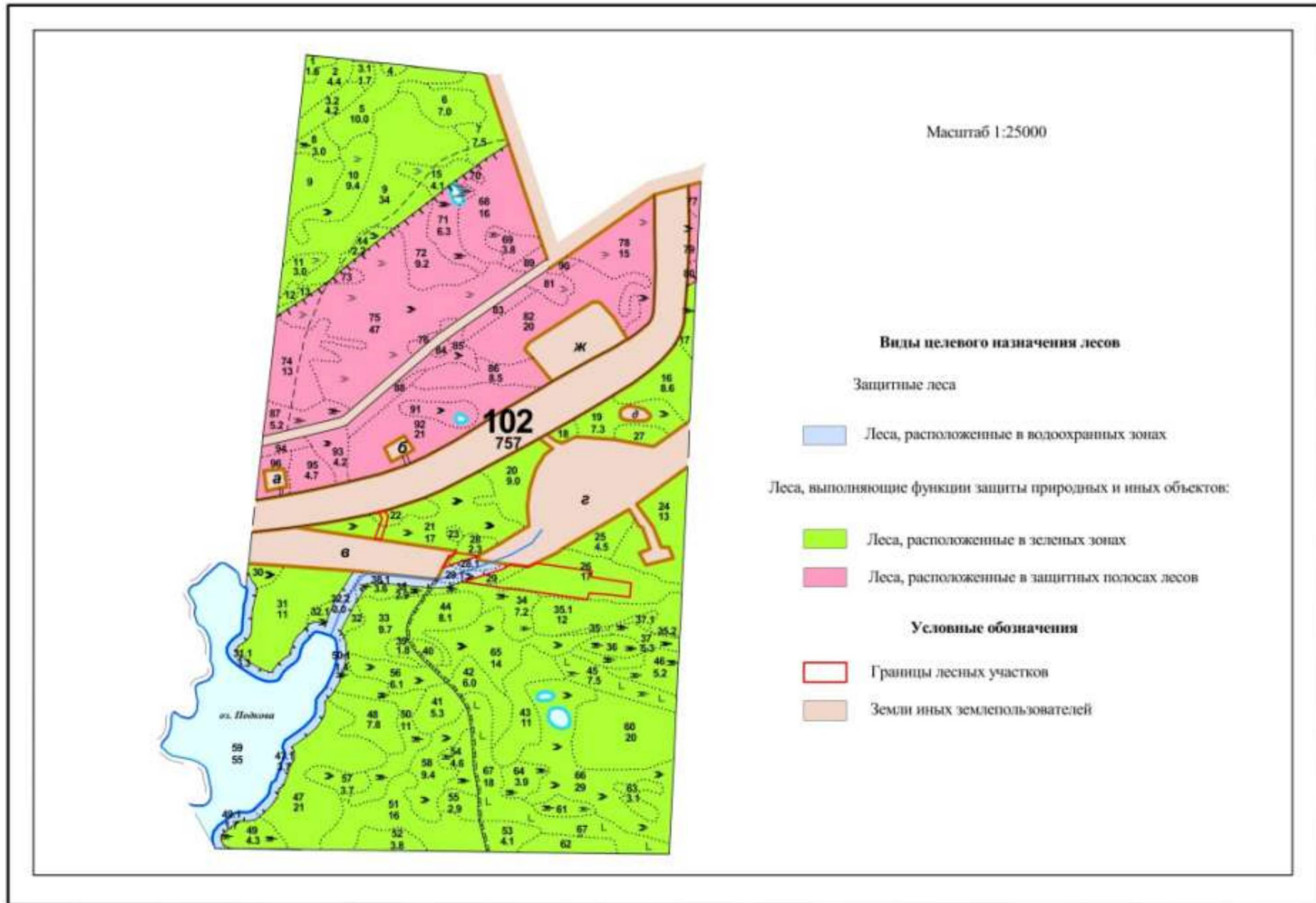


А.Е. Чепик

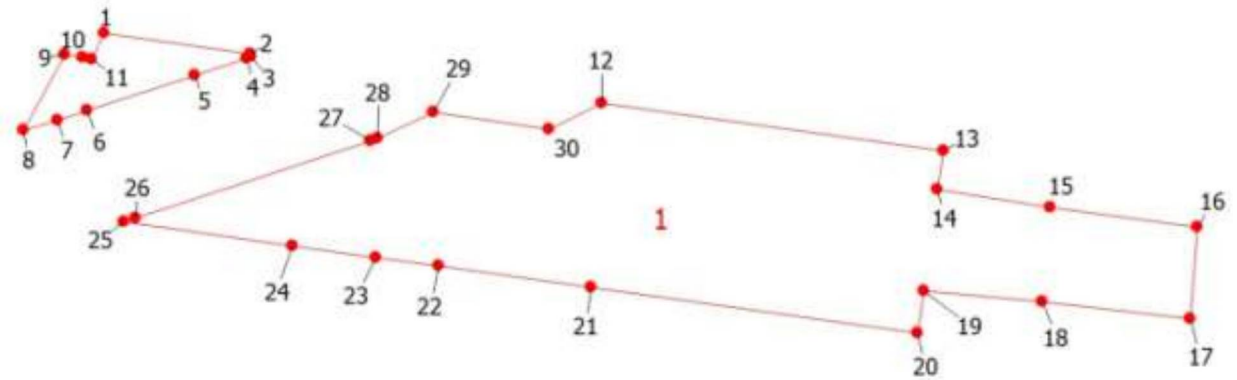
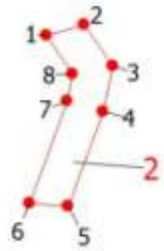
Приложение  
к постановлению Правительства  
Республики Карелия  
от 5 октября 2023 года № 468-П

Текстовое и графическое описание местоположения  
границ лесных участков, исключаемых из границ и включаемых  
в границы земель, на которых расположены леса, находящиеся  
в зеленых зонах на территории Костомукшского лесничества

Графическое описание местоположения границ лесных участков, исключаемых из границ земель, на которых расположены леса, находящиеся в зеленых зонах на территории Костомукшского лесничества







Планы границ исключаемых лесных участков



Масштаб 1:6000

Используемые условные знаки и обозначения:

	Характерная точка границы объекта
	Надписи номеров характерных точек границы объекта
	Граница объекта
	Надписи вновь образованного земельного участка

Текстовое описание местоположения границ лесных участков, исключаемых из границ земель, на которых расположены леса, находящиеся в зеленых зонах на территории Костомукшского лесничества

Обозначение характерных точек границ		Описание прохождения границы
от точки	до точки	
1	2	3
Участок № 1		
1	2	проходит по насаждениям внутри выдела 28 кв. 102 Ладвозерского участкового лесничества Костомукшского лесничества
2	3	проходит по насаждениям внутри выдела 28 и далее по смежной границе данного выдела и земель иных землепользователей кв. 102 Ладвозерского участкового лесничества Костомукшского лесничества
3	8	проходит от границы земель иных землепользователей по границе водоохранной зоны выдела 28.1 кв. 102 Ладвозерского участкового лесничества Костомукшского лесничества
8	11	проходит по смежной границе выдела 29 и земель иных землепользователей кв. 102 Ладвозерского участкового лесничества Костомукшского лесничества
11	1	проходит по смежной границе выдела 28 и земель иных землепользователей кв. 102 Ладвозерского участкового лесничества Костомукшского лесничества
12	21	проходит по насаждениям внутри выдела 26 кв. 102 Ладвозерского участкового лесничества Костомукшского лесничества
21	22	проходит по насаждениям внутри выдела 34 кв. 102 Ладвозерского участкового лесничества Костомукшского лесничества
22	23	проходит по насаждениям внутри выдела 26 кв. 102 Ладвозерского участкового лесничества Костомукшского лесничества
23	25	проходит по насаждениям и вдоль северной границы выдела 34 кв. 102 Ладвозерского участкового лесничества Костомукшского лесничества
25	29	проходит по границе водоохранной зоны выдела 29.1 кв. 102 Ладвозерского участкового лесничества Костомукшского лесничества
29	30	проходит по смежной границе выдела 29 и земель иных землепользователей кв. 102 Ладвозерского участкового лесничества Костомукшского лесничества

1	2	3
30	12	проходит по смежной границе выдела 26 и земель иных землепользователей кв. 102 Ладвозерского участкового лесничества Костомукшского лесничества
Участок № 2		
1	2	проходит по смежной границе выдела 22 и земель иных землепользователей кв. 102 Ладвозерского участкового лесничества Костомукшского лесничества
2	4	проходит от границы земель иных землепользователей по насаждениям внутри выдела 22 кв. 102 Ладвозерского участкового лесничества Костомукшского лесничества
4	5	проходит по насаждениям внутри выдела 22, пересекает смежную границу выделов 22 и 21 и идет до границы земель иных землепользователей в кв. 102 Ладвозерского участкового лесничества Костомукшского лесничества
5	6	проходит по смежной границе выдела 21 и земель иных землепользователей кв. 102 Ладвозерского участкового лесничества Костомукшского лесничества
6	1	проходит по насаждениям внутри выдела 21, пересекает смежную границу выделов 21 и 22 и идет до границы земель иных землепользователей в кв. 102 Ладвозерского участкового лесничества Костомукшского лесничества

Каталог координат местоположения границ лесных участков, исключаемых из границ земель, на которых расположены леса, находящиеся в зеленых зонах на территории Костомукшского лесничества

КАТАЛОГ КООРДИНАТ УГЛОВ УЧАСТКОВ		
1. Система координат МСК-10		
2. Сведения о характерных точках границ объекта		
ОБЩАЯ ПЛОЩАДЬ УЧАСТКОВ – 109 800 кв. м (10,98 га)		
№ точки	X	Y
Участок № 1		
1	658531.88	1336159.40
2	658514.54	1336284.10
3	658512.33	1336284.84
4	658511.07	1336281.06
5	658496.73	1336236.57
6	658466.61	1336145.35
7	658458.10	1336119.59
8	658449.79	1336091.32
9	658513.81	1336125.85
10	658511.40	1336141.49
11	658510.28	1336148.69
1	658531.88	1336159.40
12	658473.06	1336582.39
13	658432.52	1336873.08
14	658399.26	1336868.25
15	658384.48	1336964.05
16	658367.39	1337089.17
17	658289.57	1337083.03
18	658303.95	1336957.01
19	658313.26	1336856.38
20	658277.48	1336851.52
21	658316.30	1336573.47
22	658334.36	1336444.09
23	658341.82	1336390.68
24	658351.69	1336319.96
25	658371.72	1336176.47
26	658374.98	1336186.38
27	658440.59	1336386.03
28	658442.89	1336391.79
29	658465.42	1336439.46
30	658450.24	1336537.83

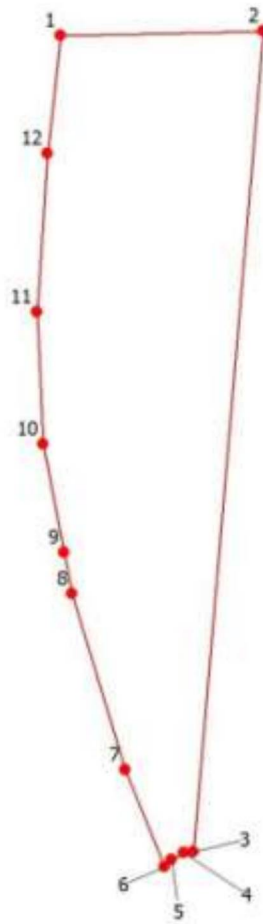


12	658473.06	1336582.39
Участок № 2		
1	658758.34	1335735.32
2	658767.85	1335767.81
3	658732.81	1335792.14
4	658693.70	1335783.70
5	658613.80	1335754.19
6	658616.37	1335721.03
7	658702.66	1335752.90
8	658725.90	1335757.91
1	658758.34	1335735.32

Графическое описание местоположения границ лесного участка, включаемого в границы земель, на которых расположены леса, находящиеся в зеленых зонах на территории Костомукшского лесничества



## План границ включаемого лесного участка



Масштаб 1:7000

Используемые условные знаки и обозначения:

- |   |   |
|---|---|
| • | Характерная точка границы объекта                 |
| 1 | Надписи номеров характерных точек границы объекта |
| — | Граница объекта                                   |

Текстовое описание местоположения границ лесного участка, включаемого в границы земель, на которых расположены леса, находящиеся в зеленых зонах на территории Костомукшского лесничества

Обозначение характерных точек границ		Описание прохождения границы
от точки	до точки	
1	2	проходит вдоль смежной границы выдела 30 и северной квартальной просеки кв. 213 Костомукшского участкового лесничества Костомукшского лесничества
2	3	проходит вдоль смежной границы выделов 30, 31, 32, 33 кв. 213 и западной квартальной просеки кв. 214 Костомукшского участкового лесничества Костомукшского лесничества
3	6	проходит вдоль смежной границы выдела 33 и земель иных землепользователей кв. 213 Костомукшского участкового лесничества Костомукшского лесничества
6	7	проходит вдоль смежной границы выделов 33 и 9.1 кв. 213 Костомукшского участкового лесничества Костомукшского лесничества
7	8	проходит вдоль смежной границы выделов 33 и 13 кв. 213 Костомукшского участкового лесничества Костомукшского лесничества
8	9	проходит вдоль смежной границы выделов 33 и 12 кв. 213 Костомукшского участкового лесничества Костомукшского лесничества
9	12	проходит вдоль смежной границы выделов 32, 31 и 10 кв. 213 Костомукшского участкового лесничества Костомукшского лесничества
12	1	проходит вдоль смежной границы выделов 30 и 6 кв. 213 Костомукшского участкового лесничества Костомукшского лесничества

Каталог координат местоположения границ лесного участка, включаемого в границы земель, на которых расположены леса, находящиеся в зеленых зонах на территории Костомукшского лесничества

КАТАЛОГ КООРДИНАТ УГЛОВ УЧАСТКА		
1. Система координат МСК-10		
2. Сведения о характерных точках границ объекта		
ПЛОЩАДЬ УЧАСТКА – 135 000 кв. м (13,5 га)		
№ точки	X	Y
1	656645.32	1340484.48
2	656649.87	1340691.26
3	655821.08	1340620.05
4	655819.87	1340610.35
5	655812.92	1340597.15
6	655806.05	1340590.69
7	655903.67	1340550.35
8	656081.22	1340496.15
9	656123.38	1340487.64
10	656232.67	1340466.69
11	656365.84	1340460.09
12	656526.32	1340470.74
1	656645.32	1340484.48

---