



Российская Федерация
Республика Карелия

ПРАВИТЕЛЬСТВО РЕСПУБЛИКИ КАРЕЛИЯ

ПОСТАНОВЛЕНИЕ

от 16 мая 2023 года № 227-П

г. Петрозаводск

Об изменении границ земель, на которых расположены леса, находящиеся в зеленых зонах на территории Прионежского лесничества Республики Карелия

В соответствии с пунктом 1² статьи 82 Лесного кодекса Российской Федерации, пунктами 12, 13 Правил изменения границ земель, на которых располагаются леса, указанные в пунктах 3 и 4 части 1 статьи 114 Лесного кодекса Российской Федерации, и определения функциональных зон в лесах, расположенных в лесопарковых зонах, утвержденных постановлением Правительства Российской Федерации от 21 декабря 2019 года № 1755 «Об утверждении Правил изменения границ земель, на которых располагаются леса, указанные в пунктах 3 и 4 части 1 статьи 114 Лесного кодекса Российской Федерации, и определения функциональных зон в лесах, расположенных в лесопарковых зонах», пунктом 6¹⁻¹ статьи 5 Закона Республики Карелия от 5 мая 2008 года № 1188-ЗРК «О разграничении полномочий органов государственной власти Республики Карелия в области лесных отношений» Правительство Республики Карелия **п о с т а н о в л я е т**:

1. Утвердить проектную документацию по изменению границ земель, на которых расположены леса, находящиеся в зеленых зонах на территории Прионежского лесничества Республики Карелия.

2. Исключить из границ земель, на которых расположены леса, находящиеся в зеленых зонах на территории Прионежского лесничества, лесные участки, расположенные в границах лесных кварталов 27, 31, 32, 33, 45, 46, 52, 59, 71, 80, 81, 85 Петрозаводского участкового лесничества (Петрозаводского лесничества по материалам лесоустройства), лесных кварталов 2, 3, 6, 7, 8 Шуйского участкового лесничества (Заозерского лесничества по материалам лесоустройства), лесного квартала 74 Лососинского участкового лесничества (Лососинского лесничества по материалам лесоустройства) Прионежского лесничества, общей площадью 25,6 га.

3. Включить в границы земель, на которых расположены леса, находящиеся в зеленых зонах на территории Прионежского лесничества, лесной участок, расположенный в границах лесного квартала 29 Шуйского участкового лесничества (Заозерского лесничества по материалам лесоустройства) Прионежского лесничества, площадью 26,2 га.

4. Утвердить текстовое и графическое описание местоположения границ лесных участков, исключаемых из границ и включаемых в границы земель, на которых расположены леса, находящиеся в зеленых зонах на территории Прионежского лесничества, согласно приложению к настоящему постановлению.

Исполняющий обязанности
Главы Республики Карелия

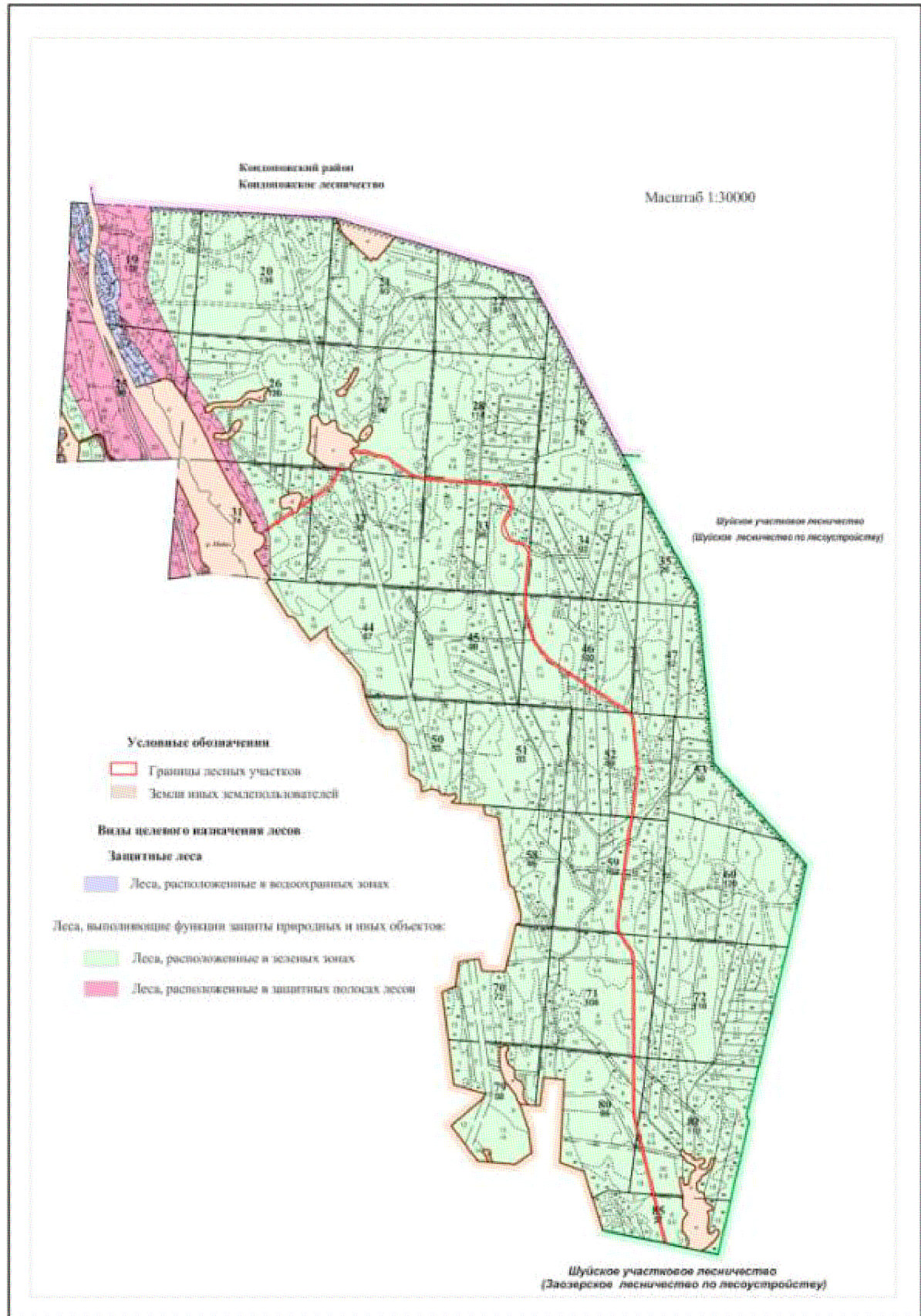


А.Е. Чепик

Приложение
к постановлению Правительства
Республики Карелия
от 16 мая 2023 года № 227-П

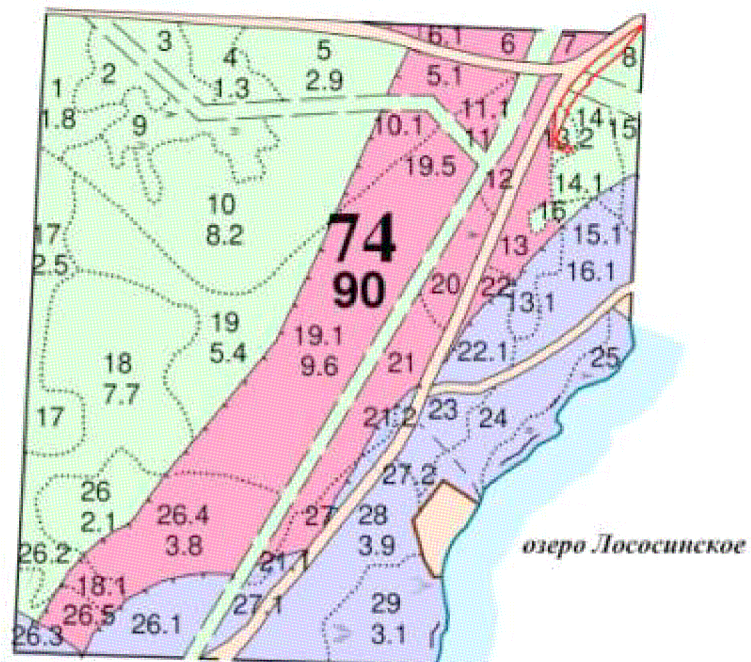
Текстовое и графическое описание местоположения
границ лесных участков, исключаемых из границ и включаемых
в границы земель, на которых расположены леса, находящиеся
в зеленых зонах на территории Прионежского лесничества

Графическое описание местоположения границ лесных участков, исключаемых из границ земель, на которых расположены леса, находящиеся в зеленых зонах на территории Прионежского лесничества

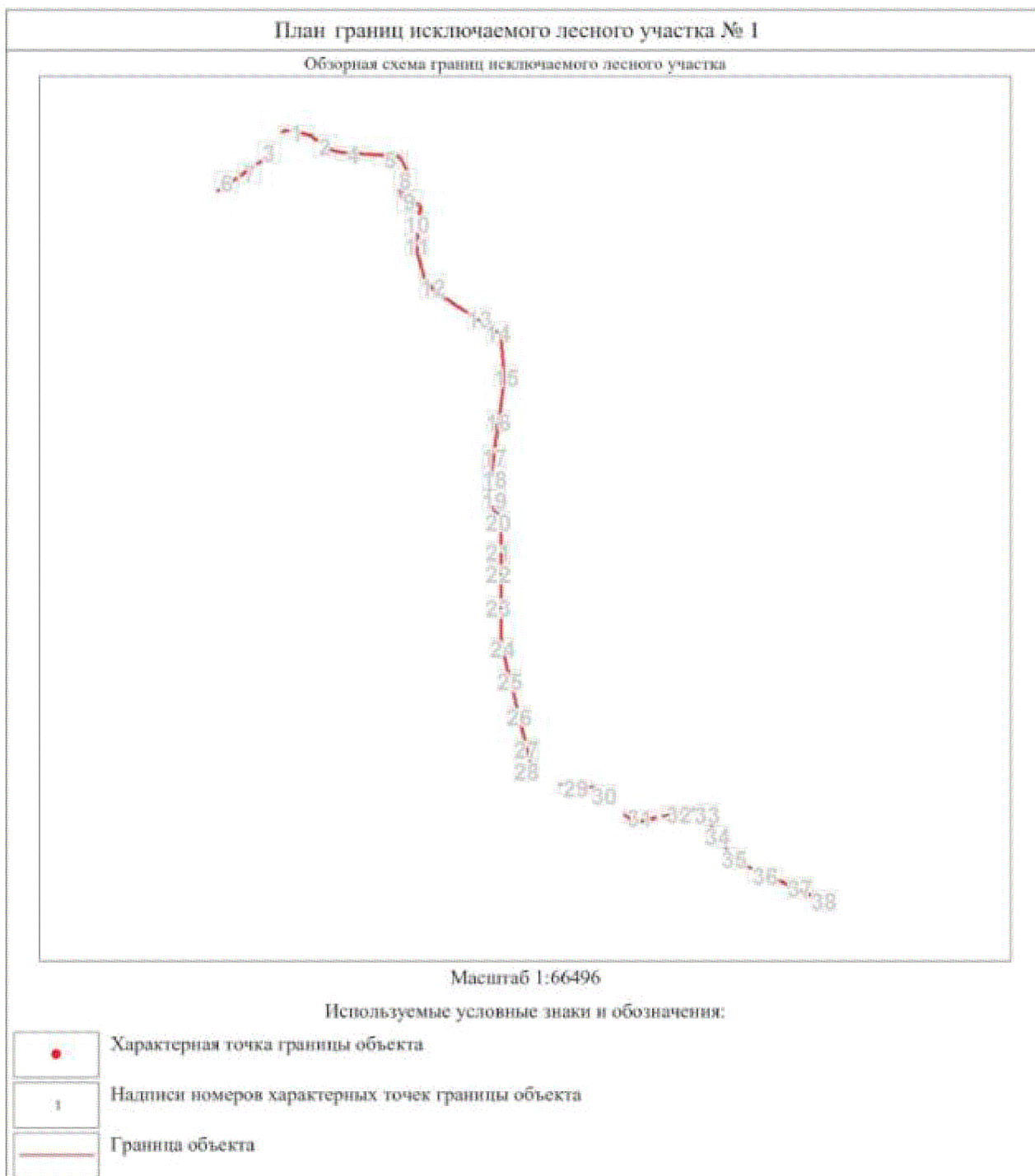




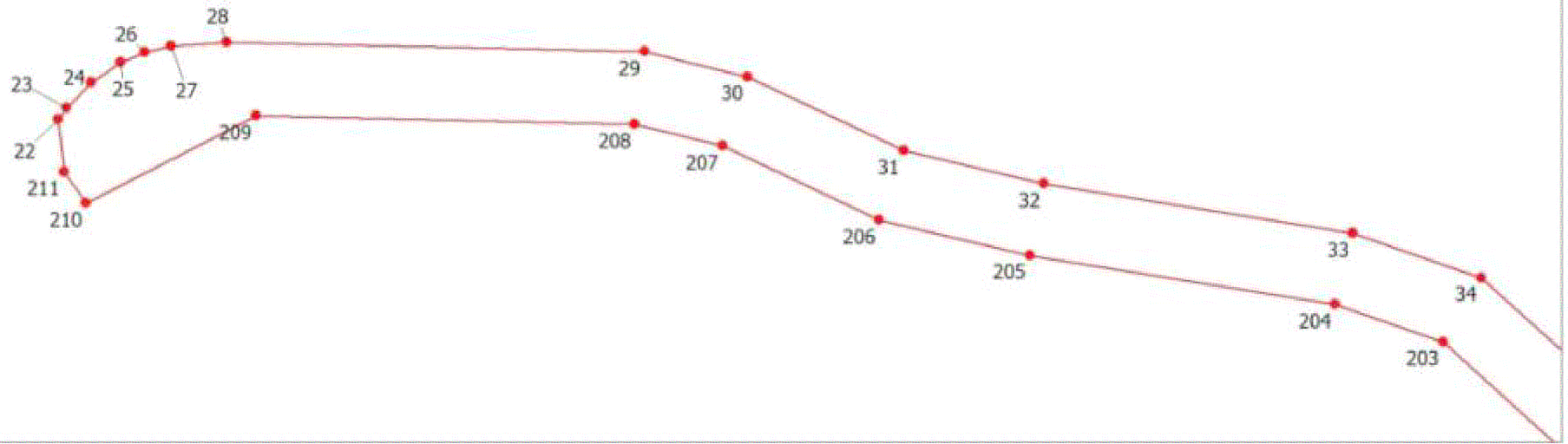
Масштаб 1:10000



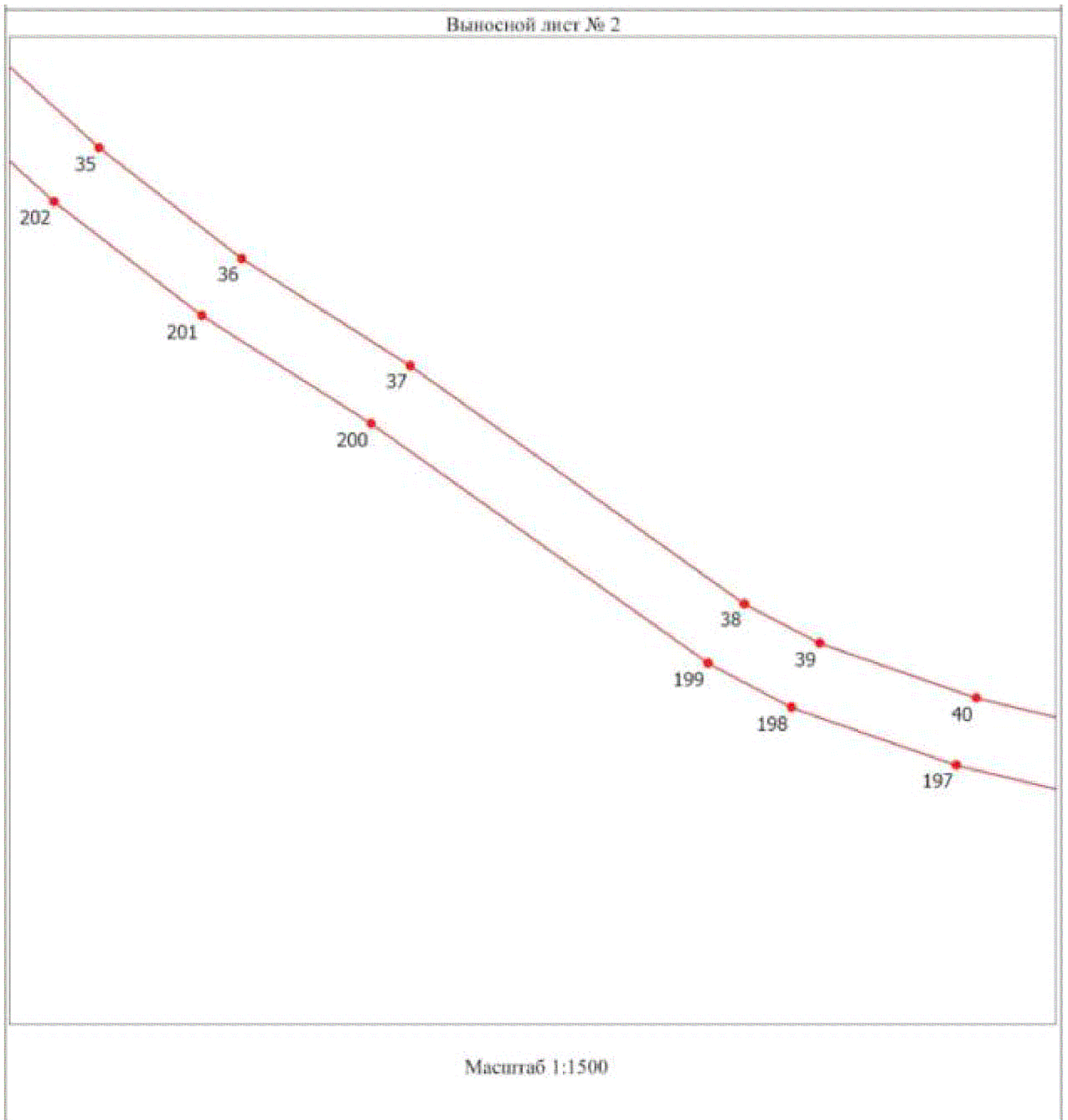
Планы границ лесных участков, исключаемых из границ земель, на которых расположены леса, находящиеся в зеленых зонах на территории Прионежского лесничества



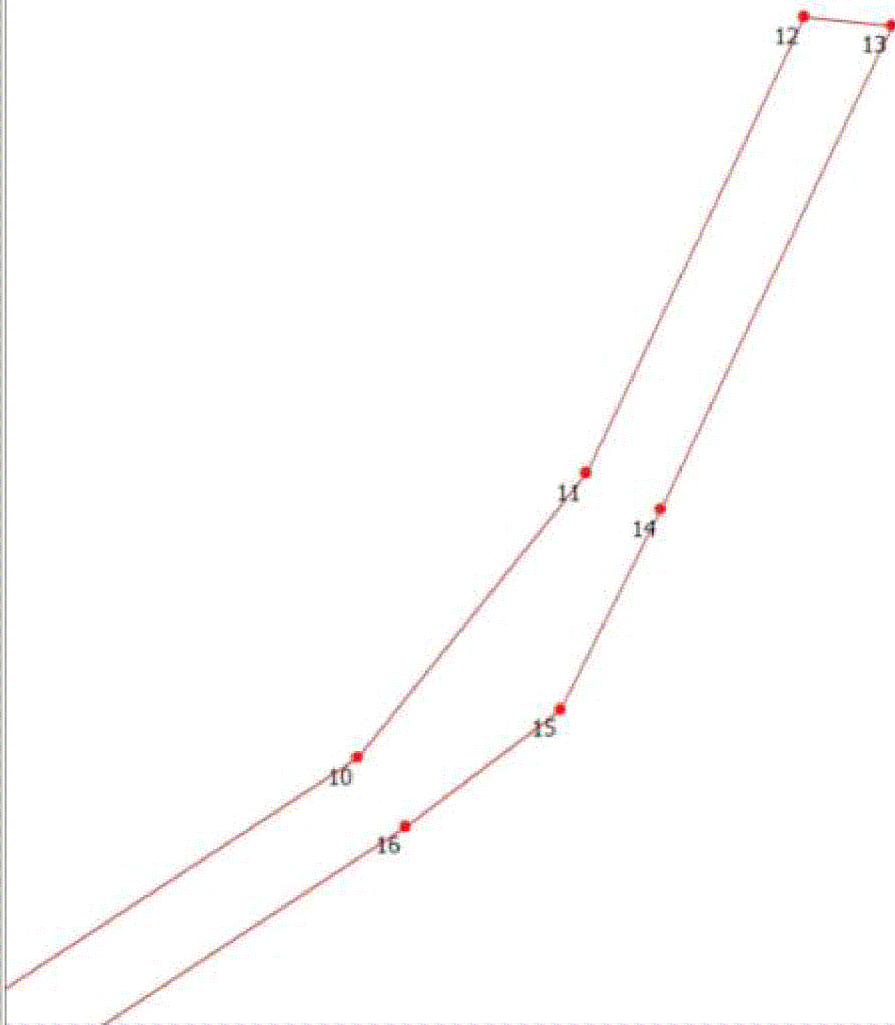
Выносной лист № 1



Масштаб 1:1500




Выносной лист № 3

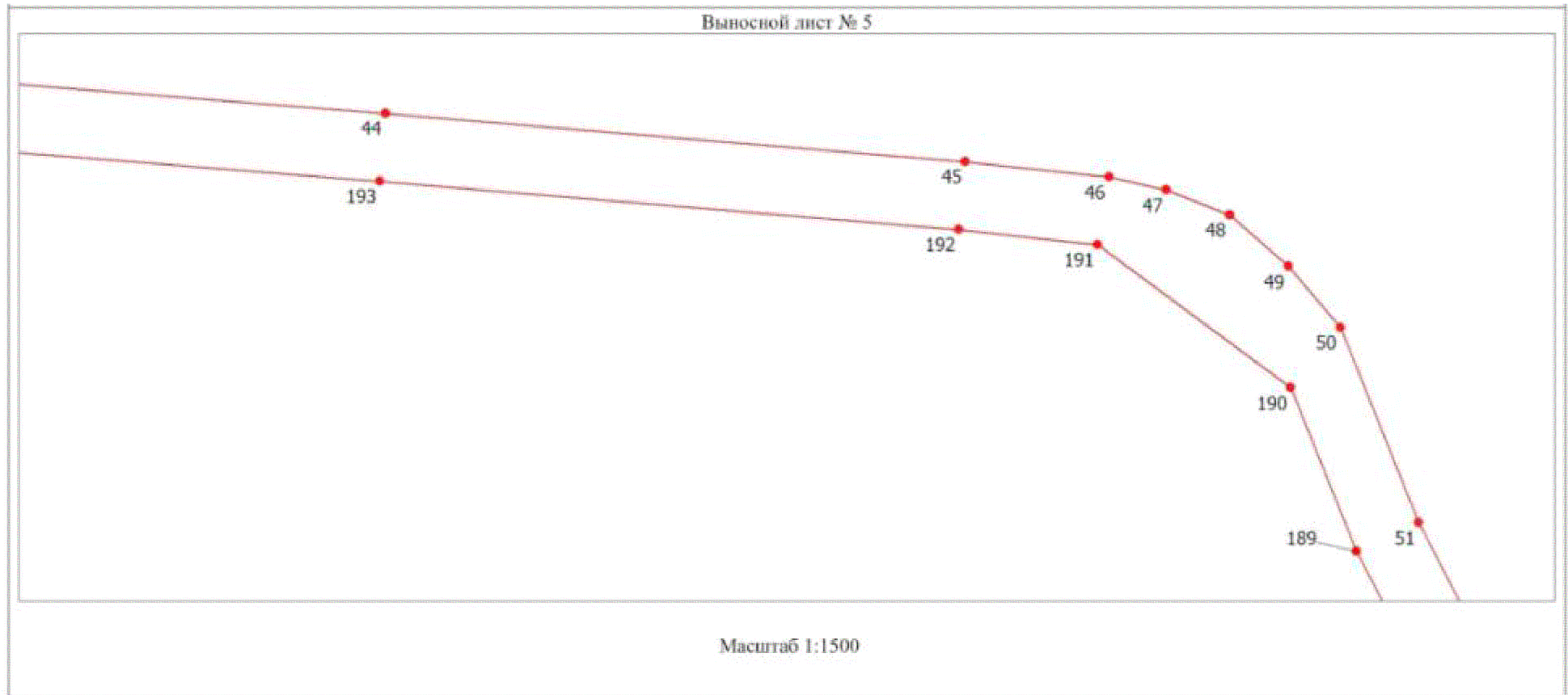


Масштаб 1:1500

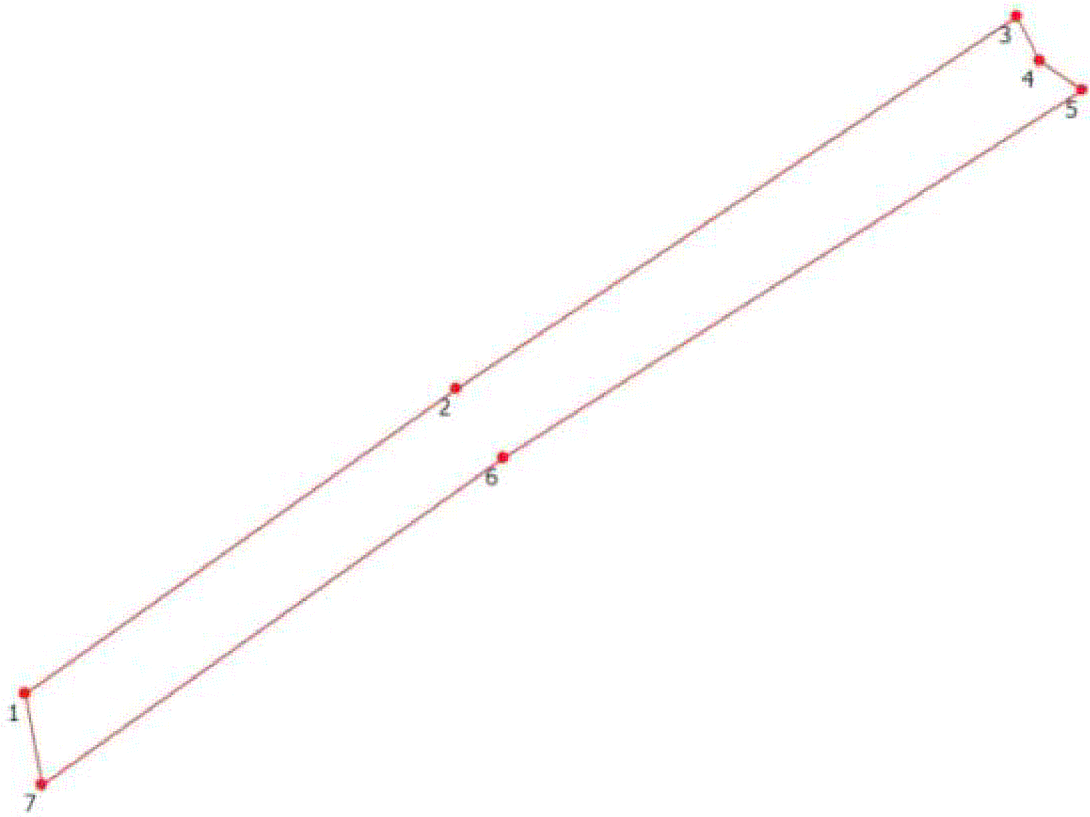
Выносной лист № 4



Масштаб 1:1500

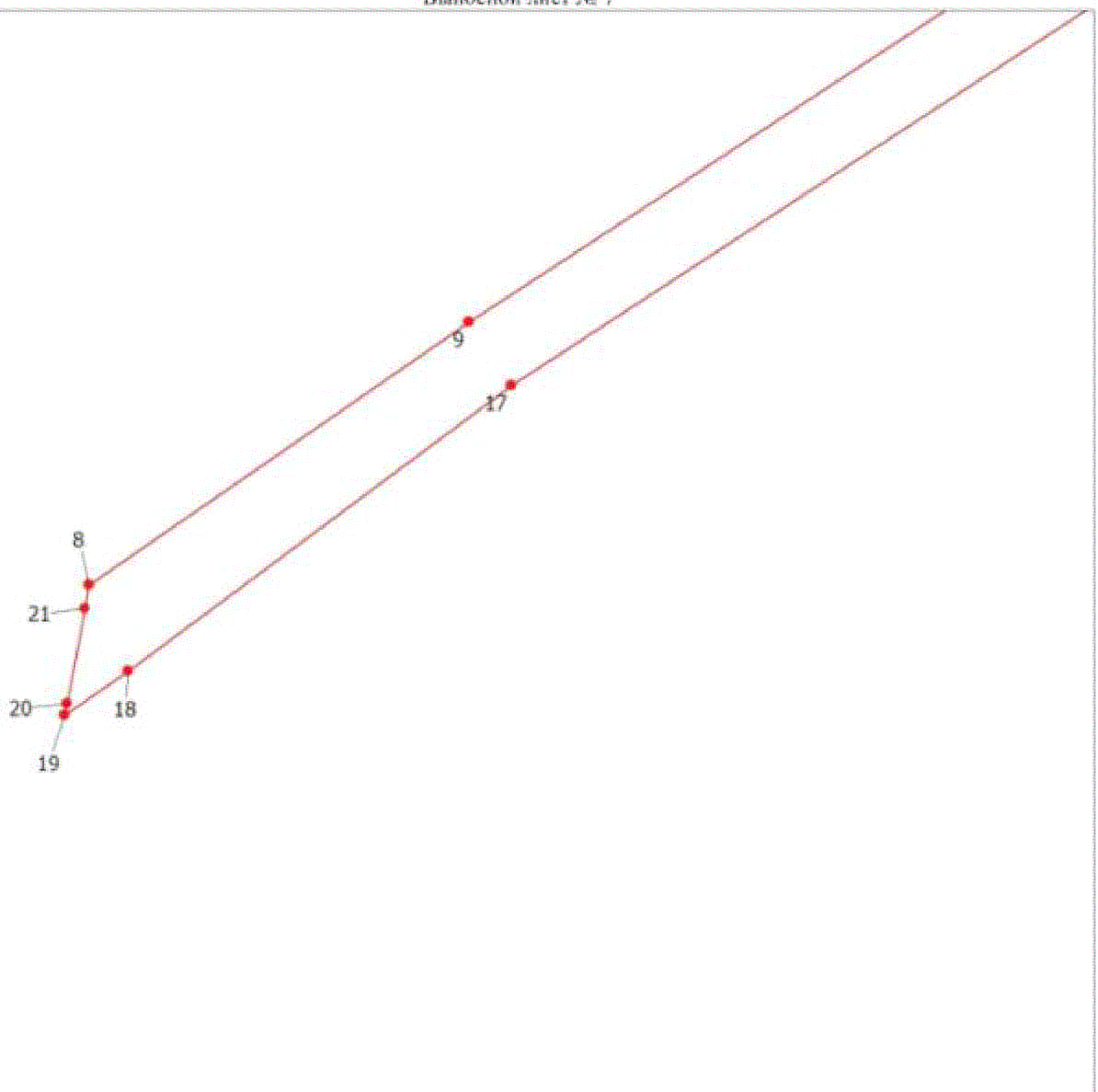


Выносной лист № 6

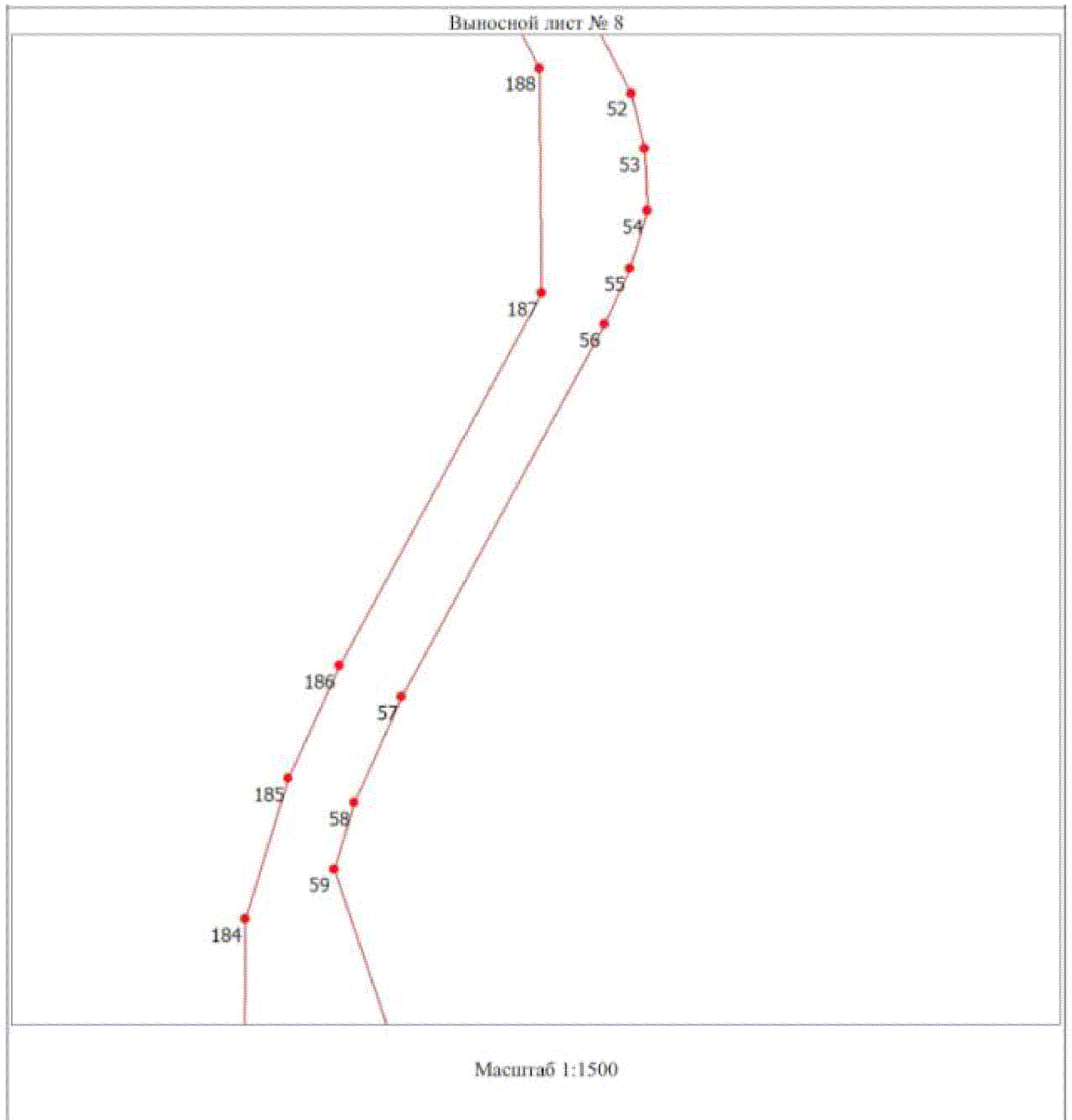


Масштаб 1:1500

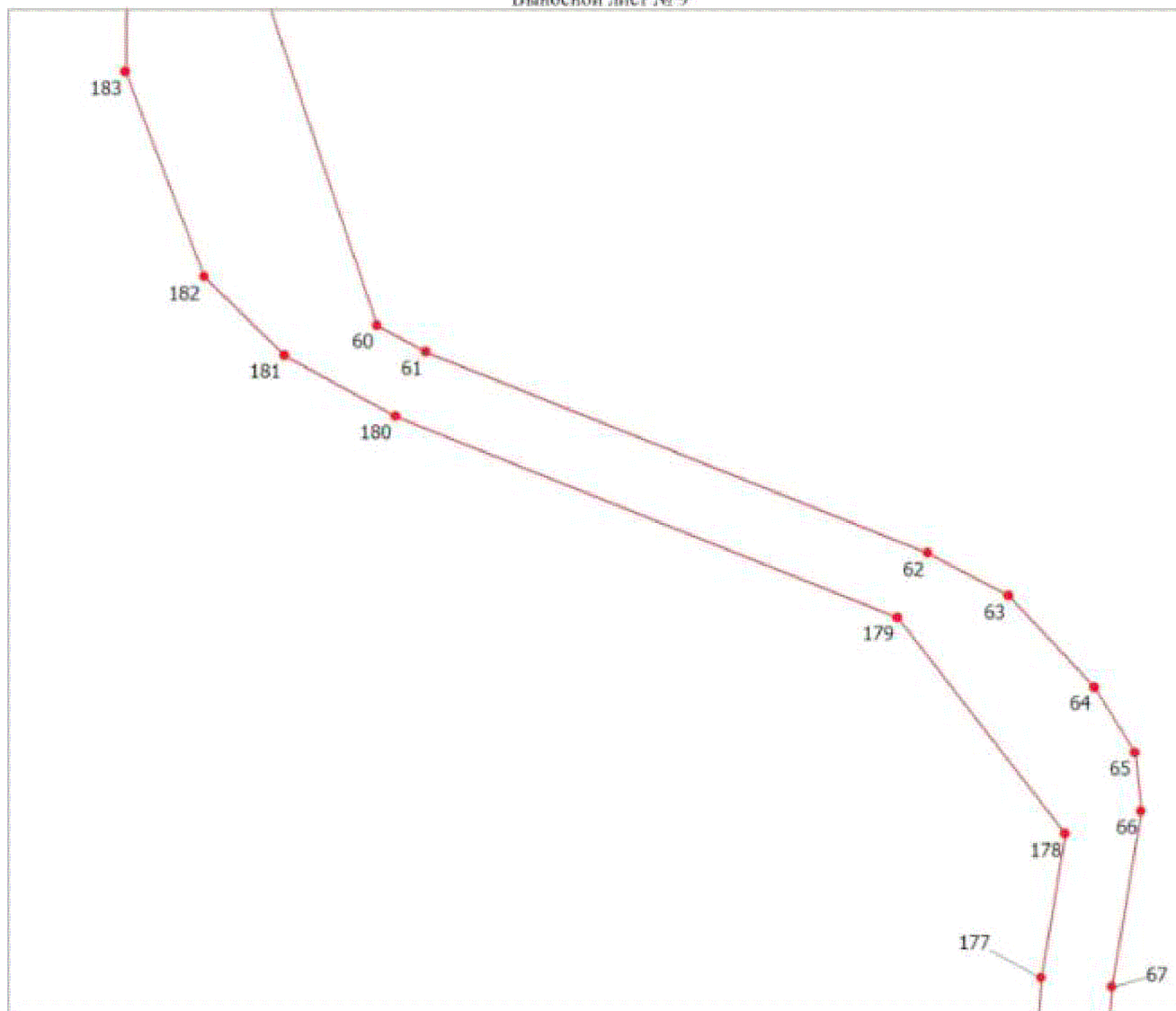
Выносной лист № 7



Масштаб 1:1500



Выносной лист № 9



Масштаб 1:1500


Выносной лист № 10

176

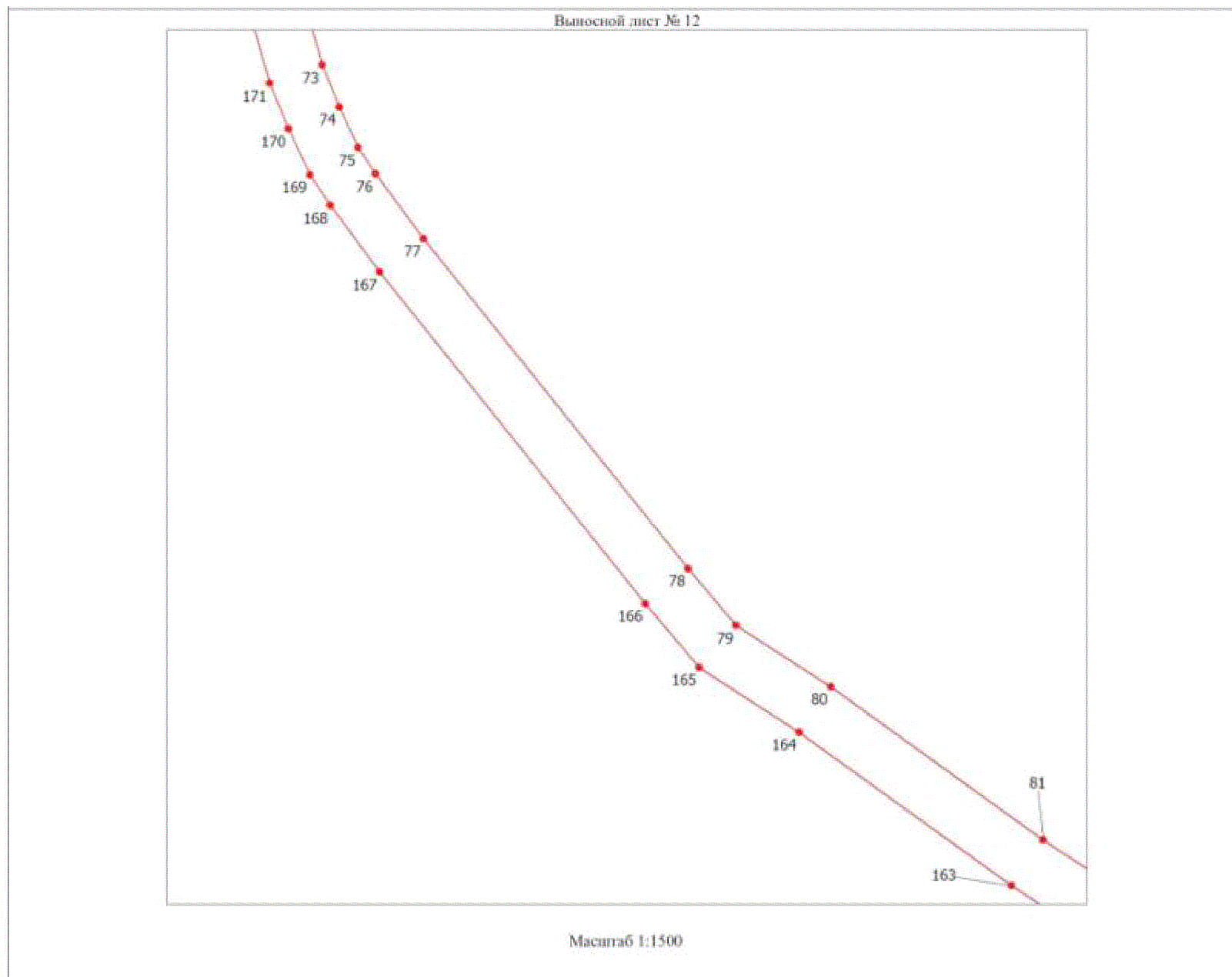
68

Масштаб 1:1500

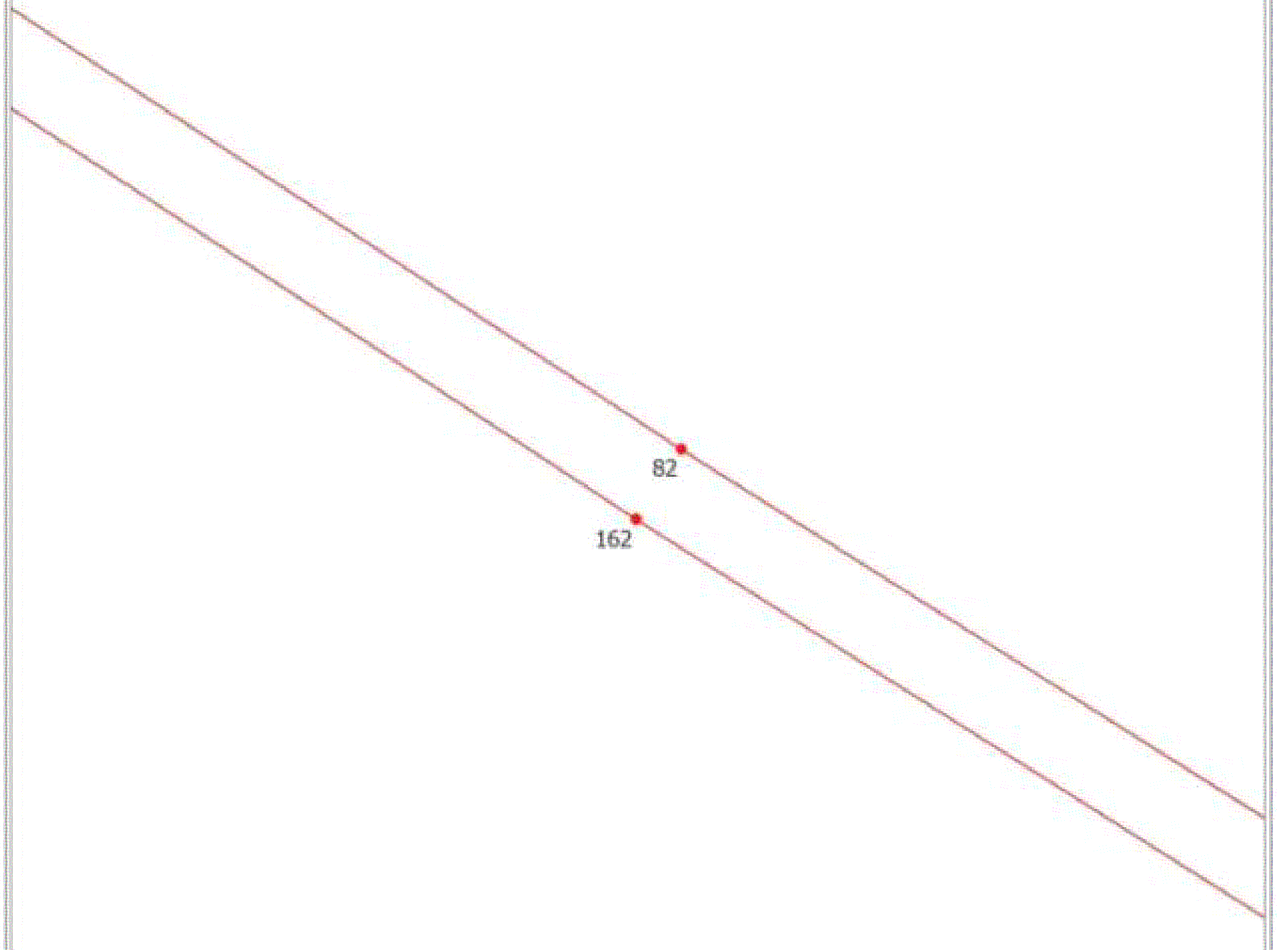
Выносной лист № 11



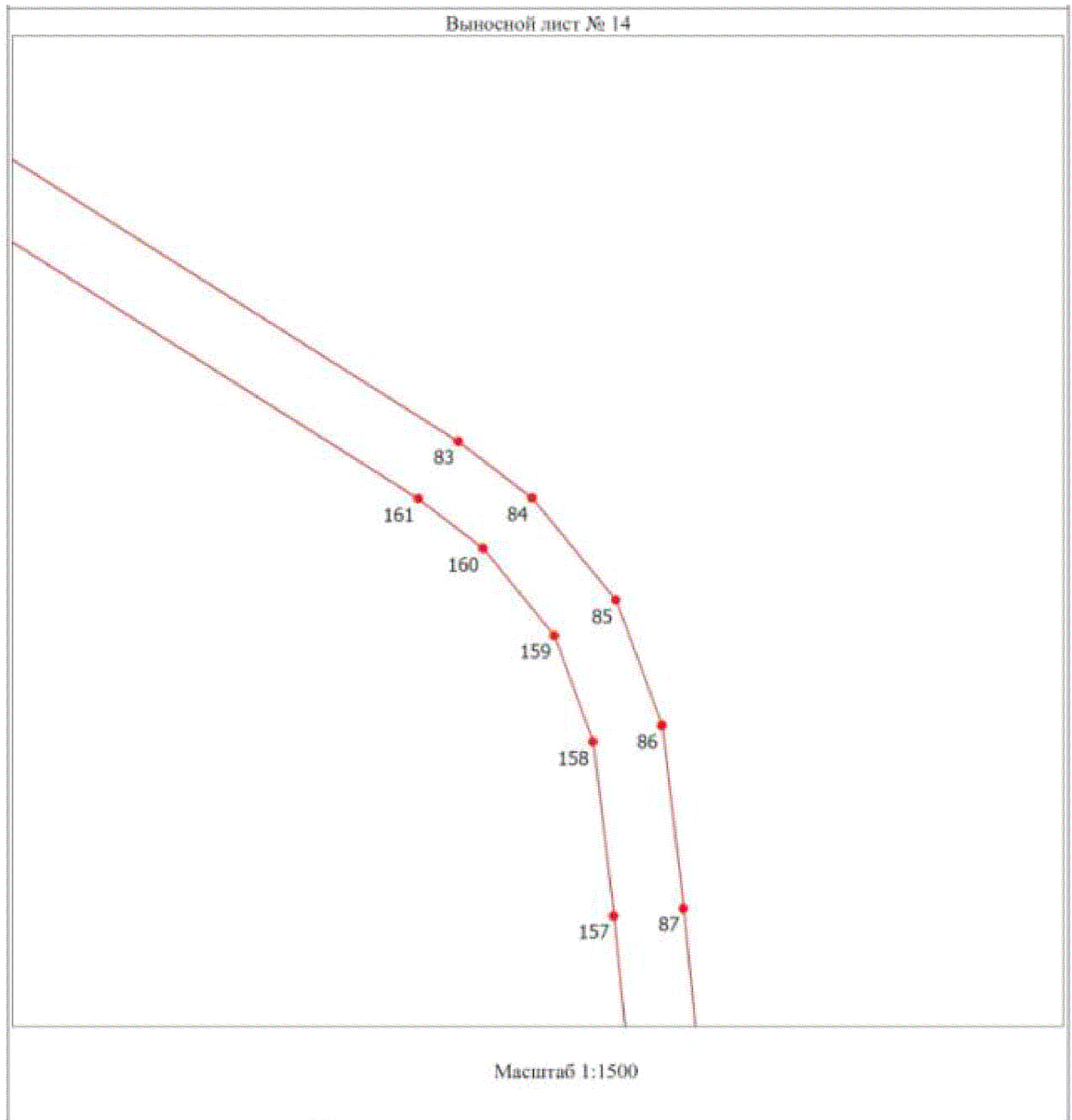
Масштаб 1:1500




Выносной лист № 13

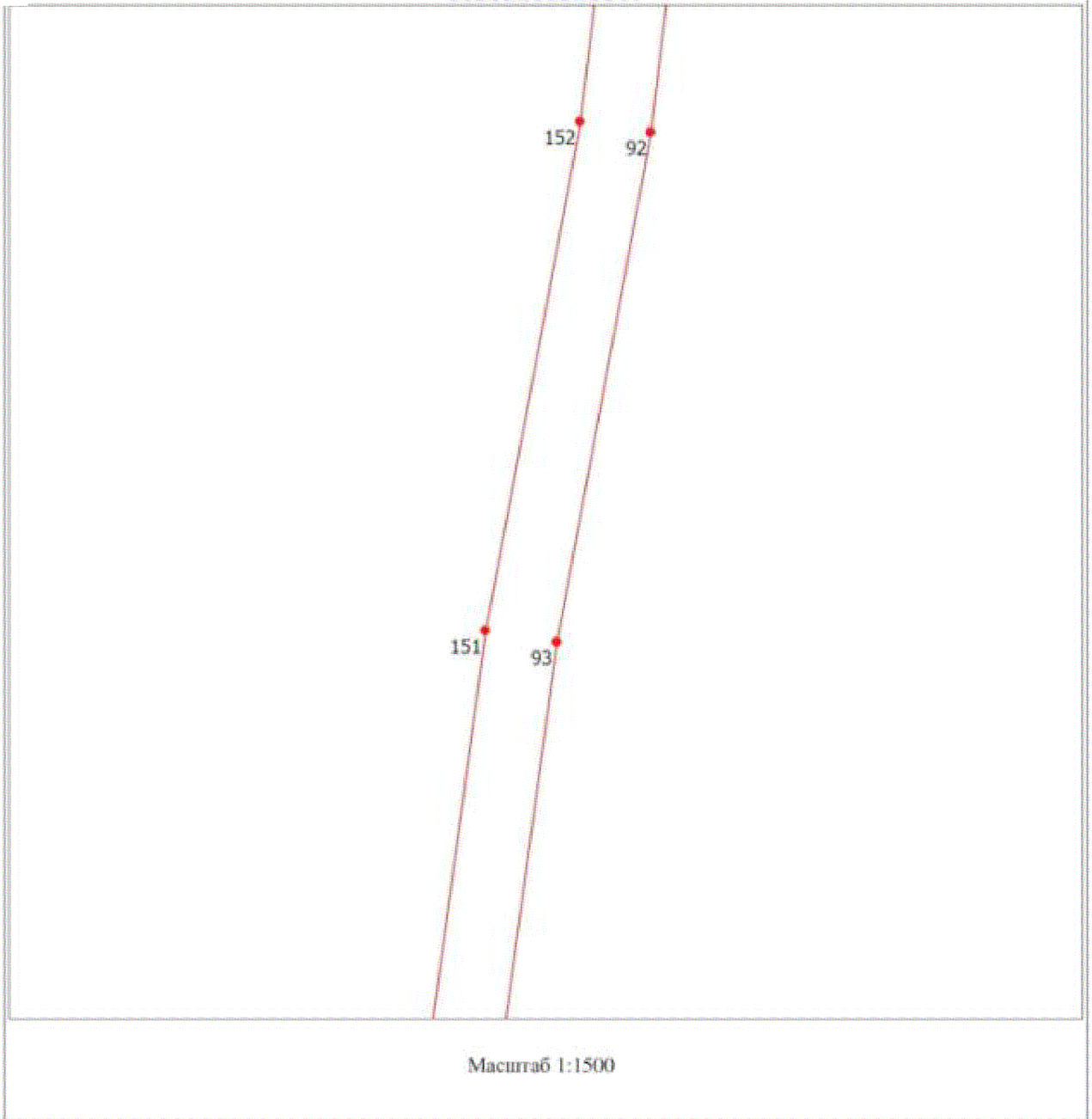


Масштаб 1:1500

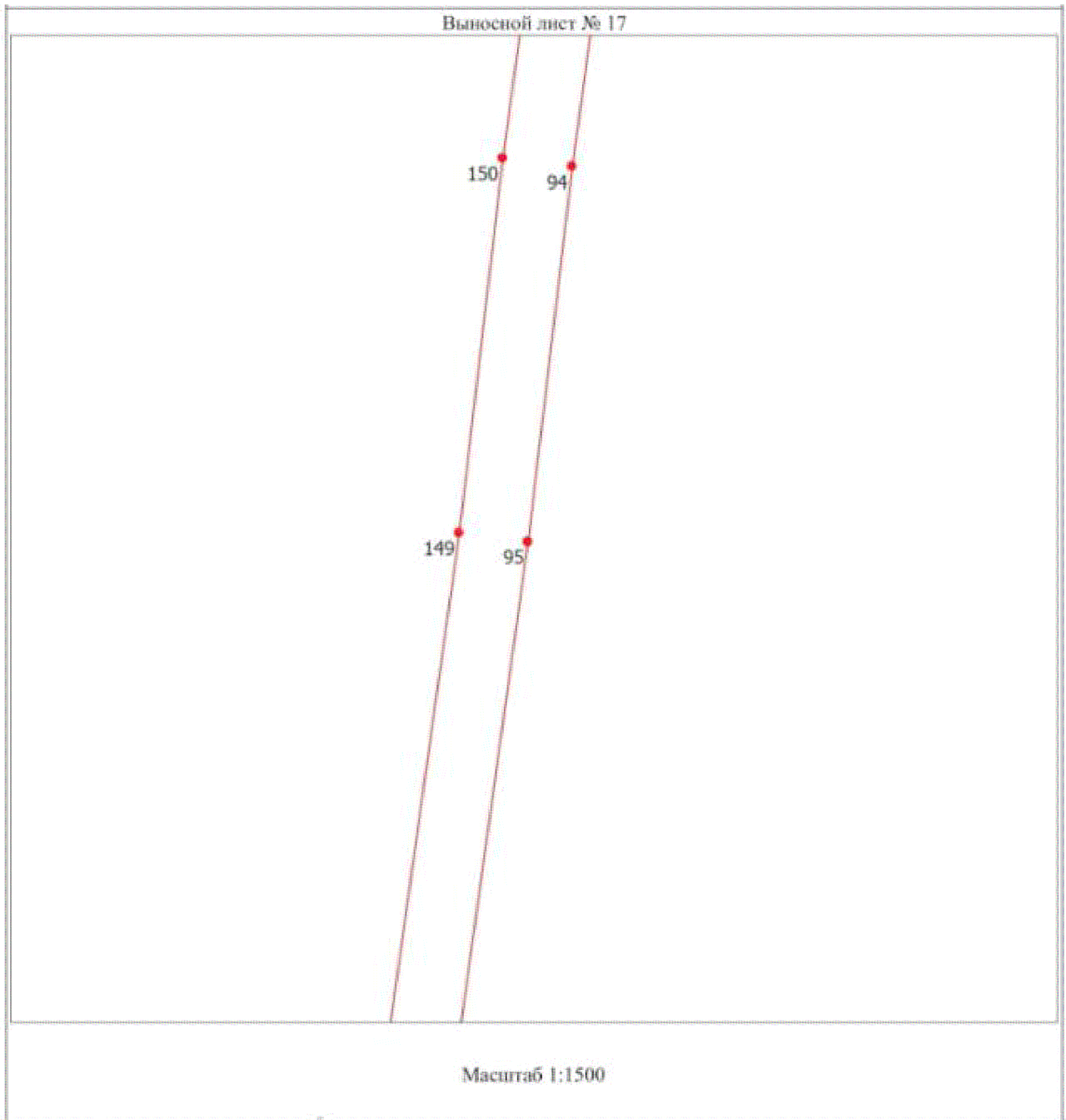





Выносной лист № 16

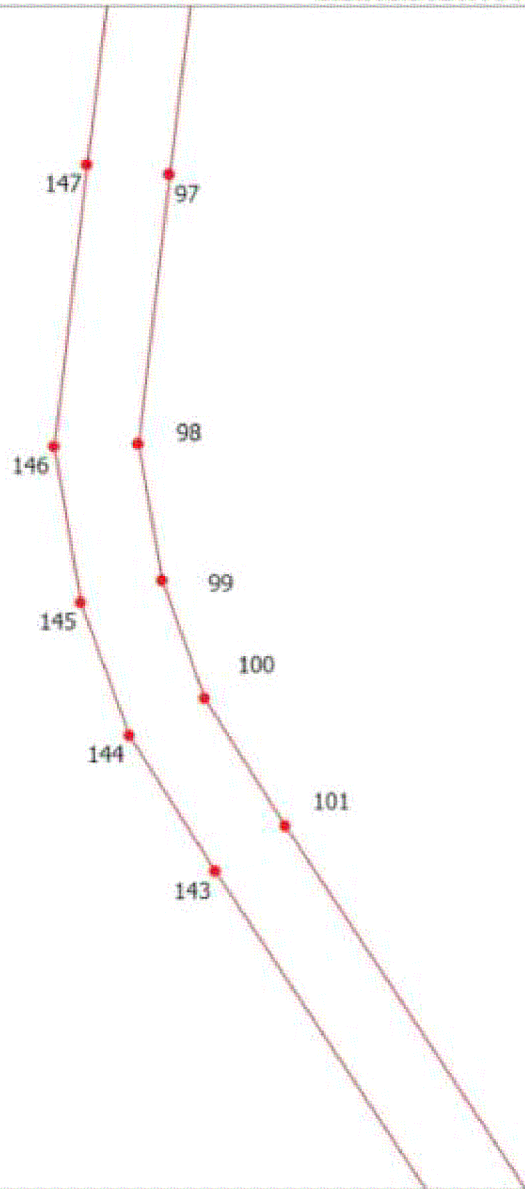


Масштаб 1:1500






Выносной лист № 19



Масштаб 1:1500




Выносной лист № 21

137

107

Масштаб 1:1500



Выносной лист № 23

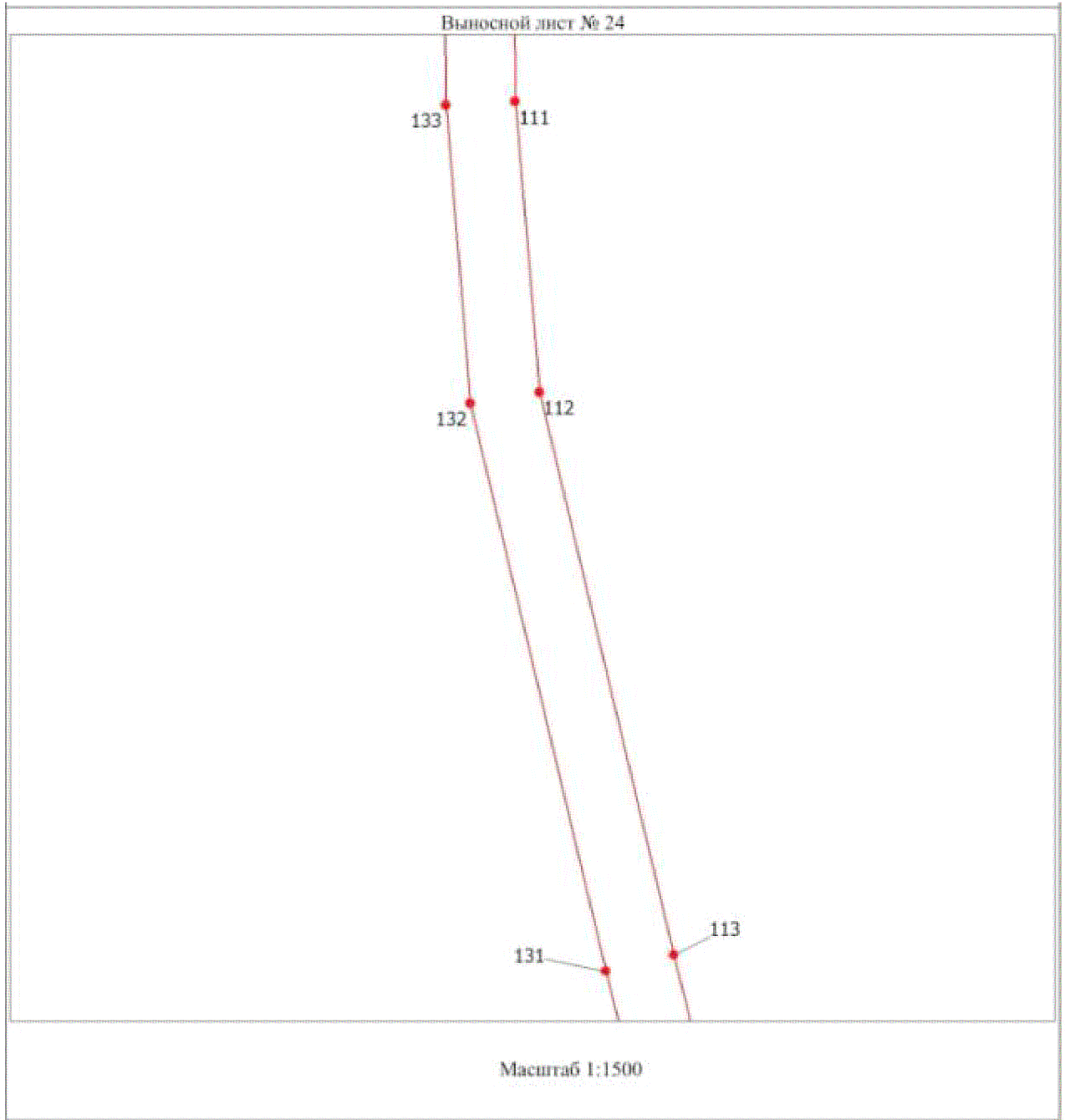
135

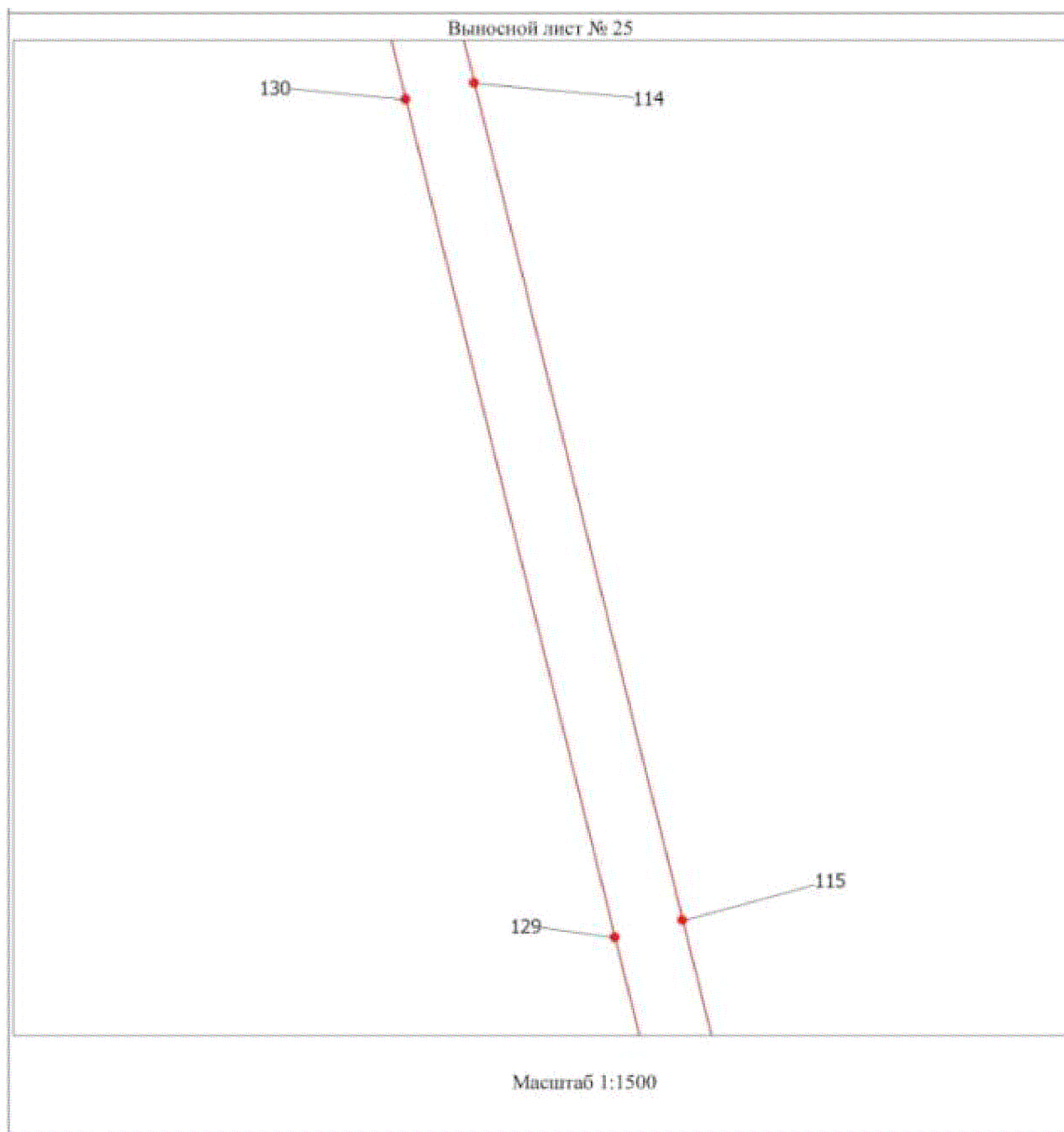
109


134

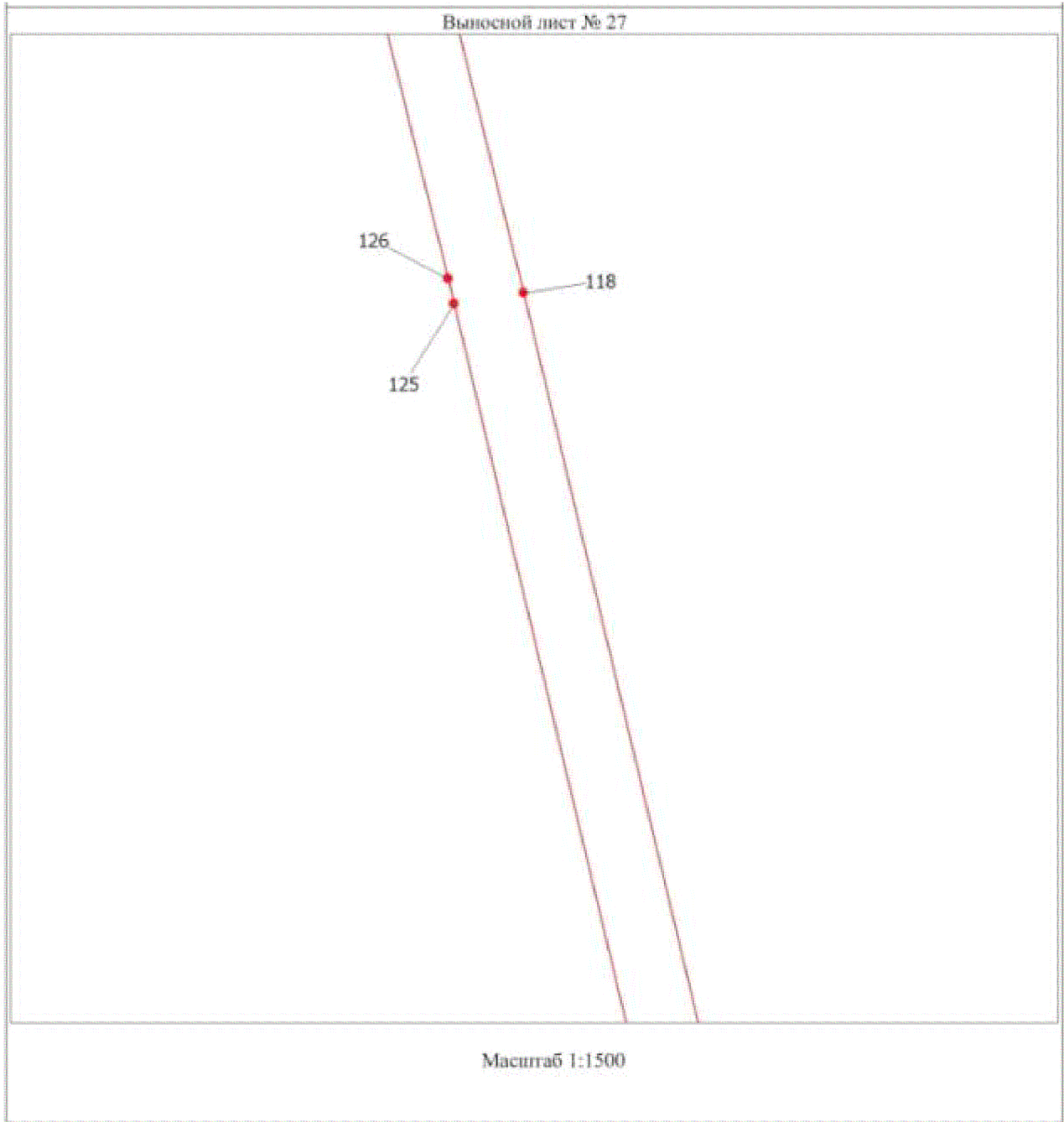
110


Масштаб 1:1500

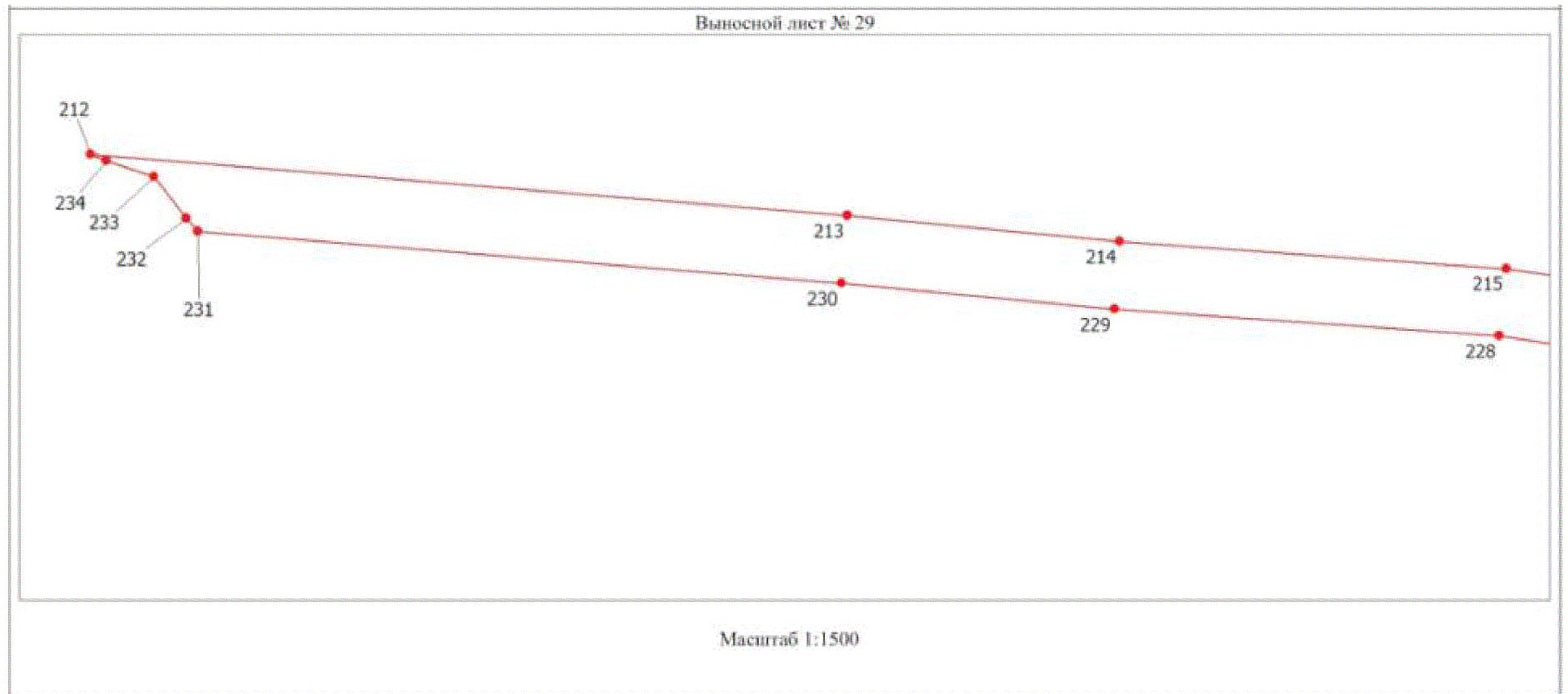


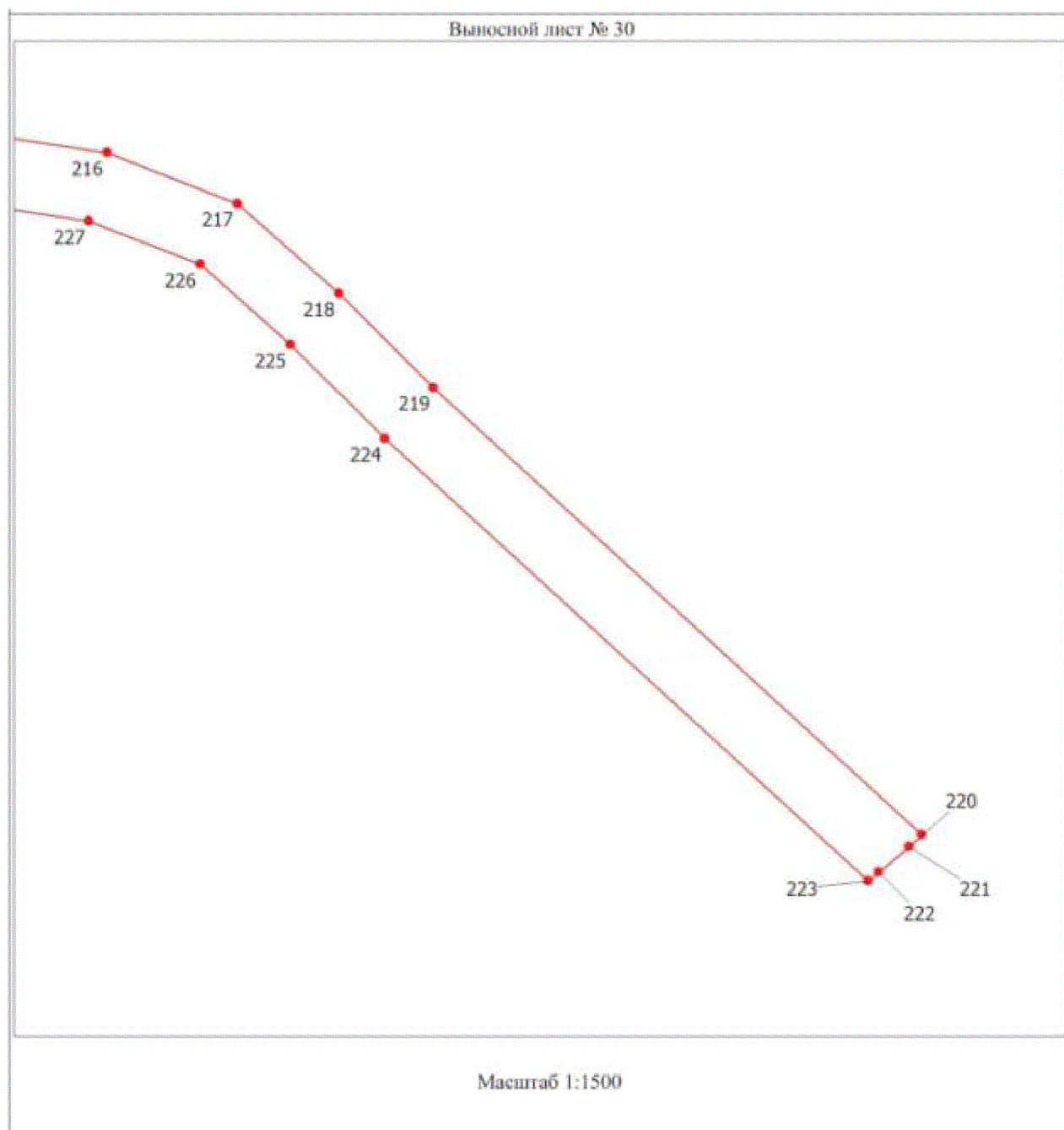


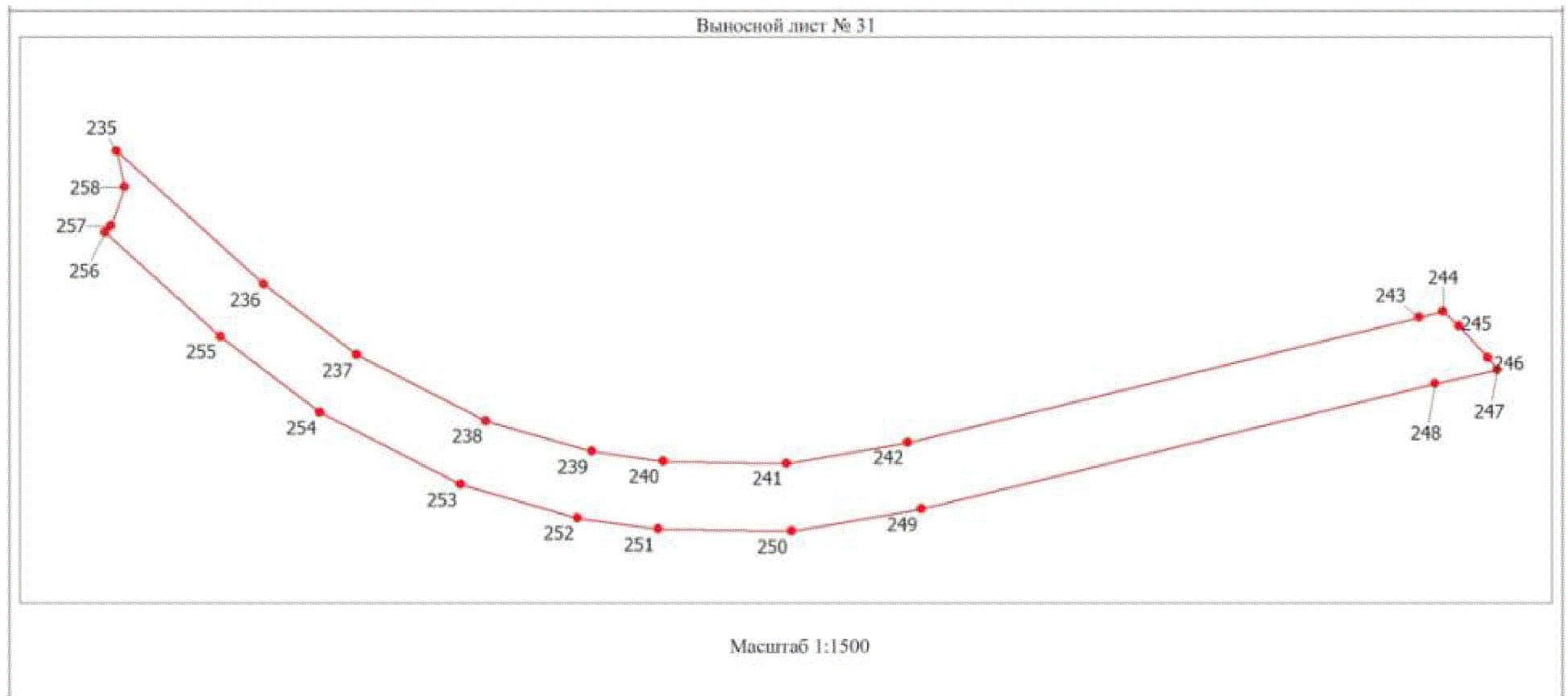


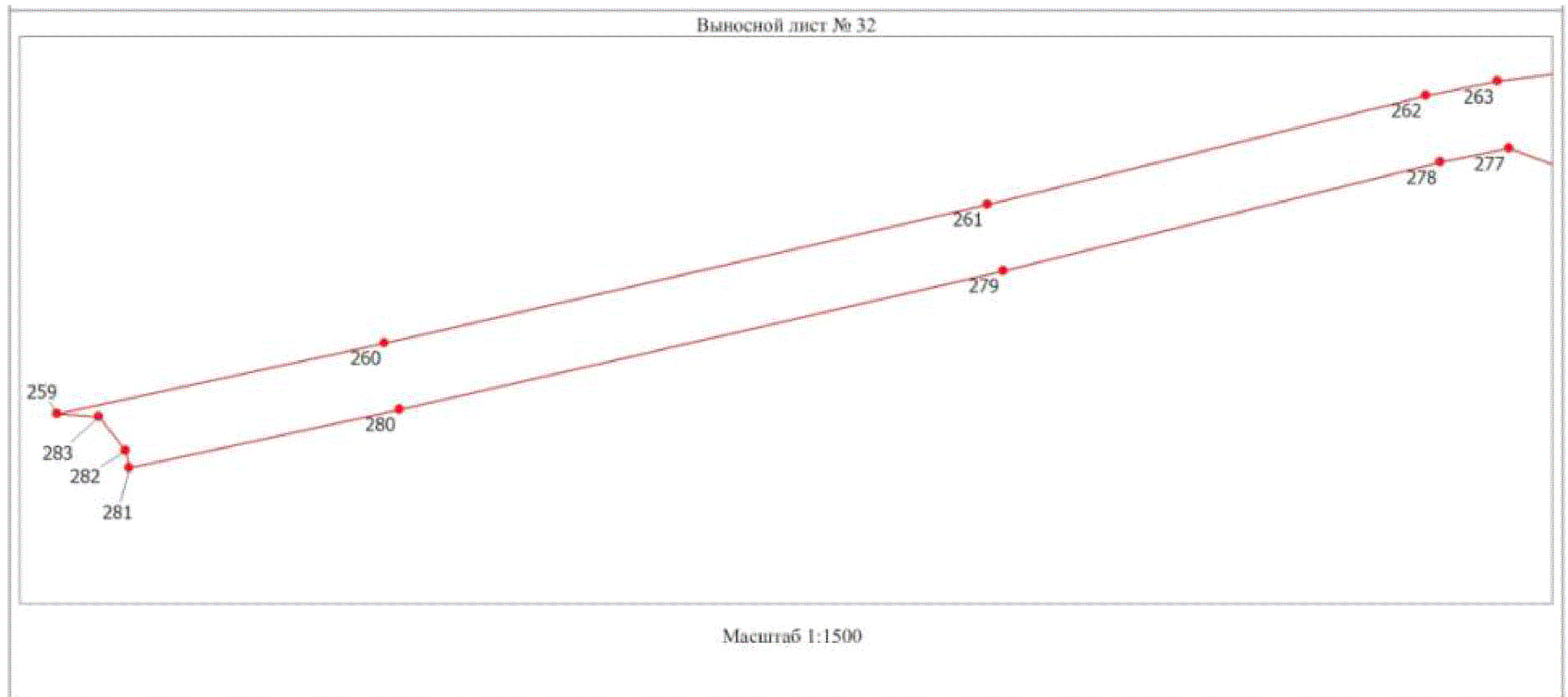




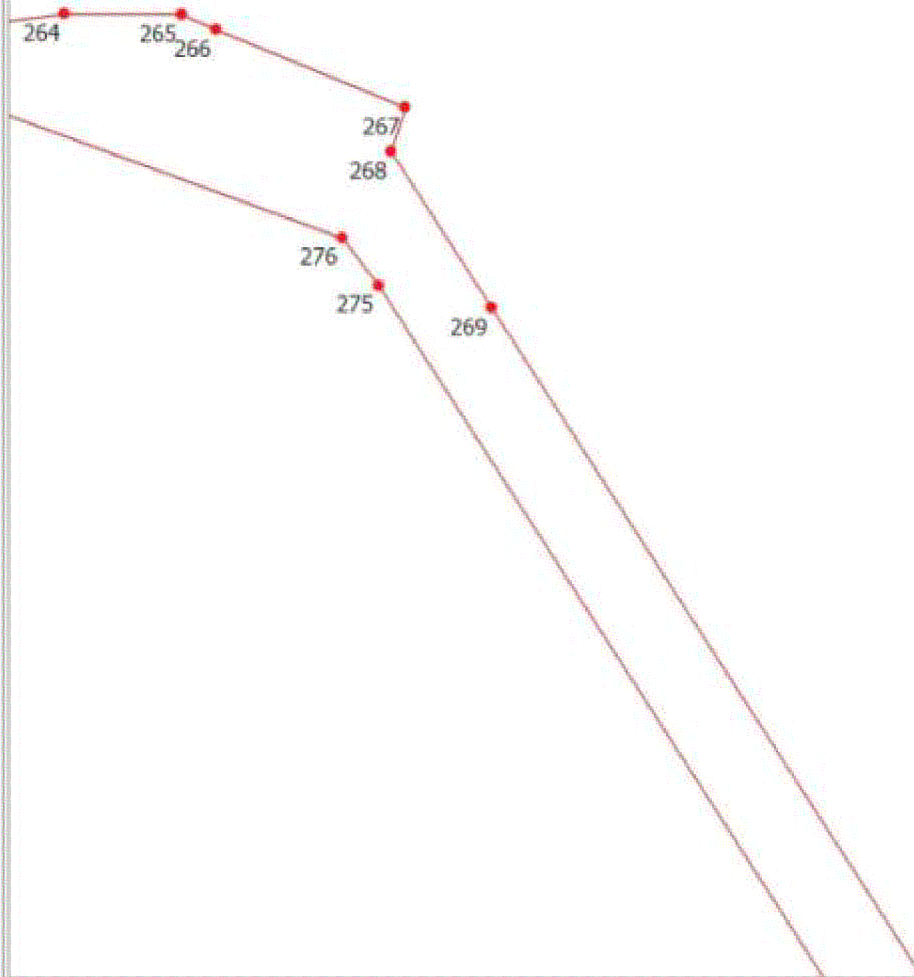








Выносной лист № 33



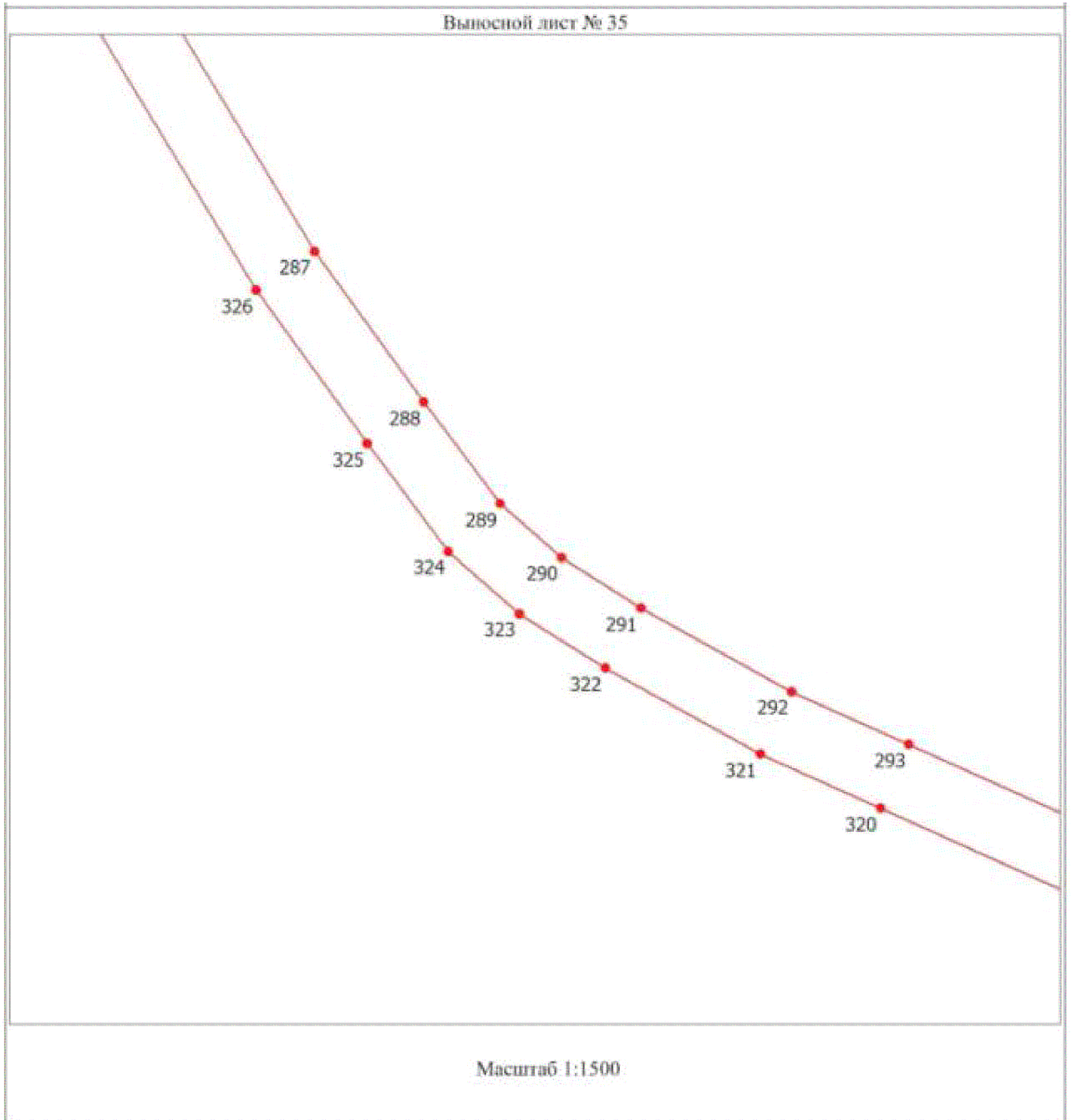
Масштаб 1:1500

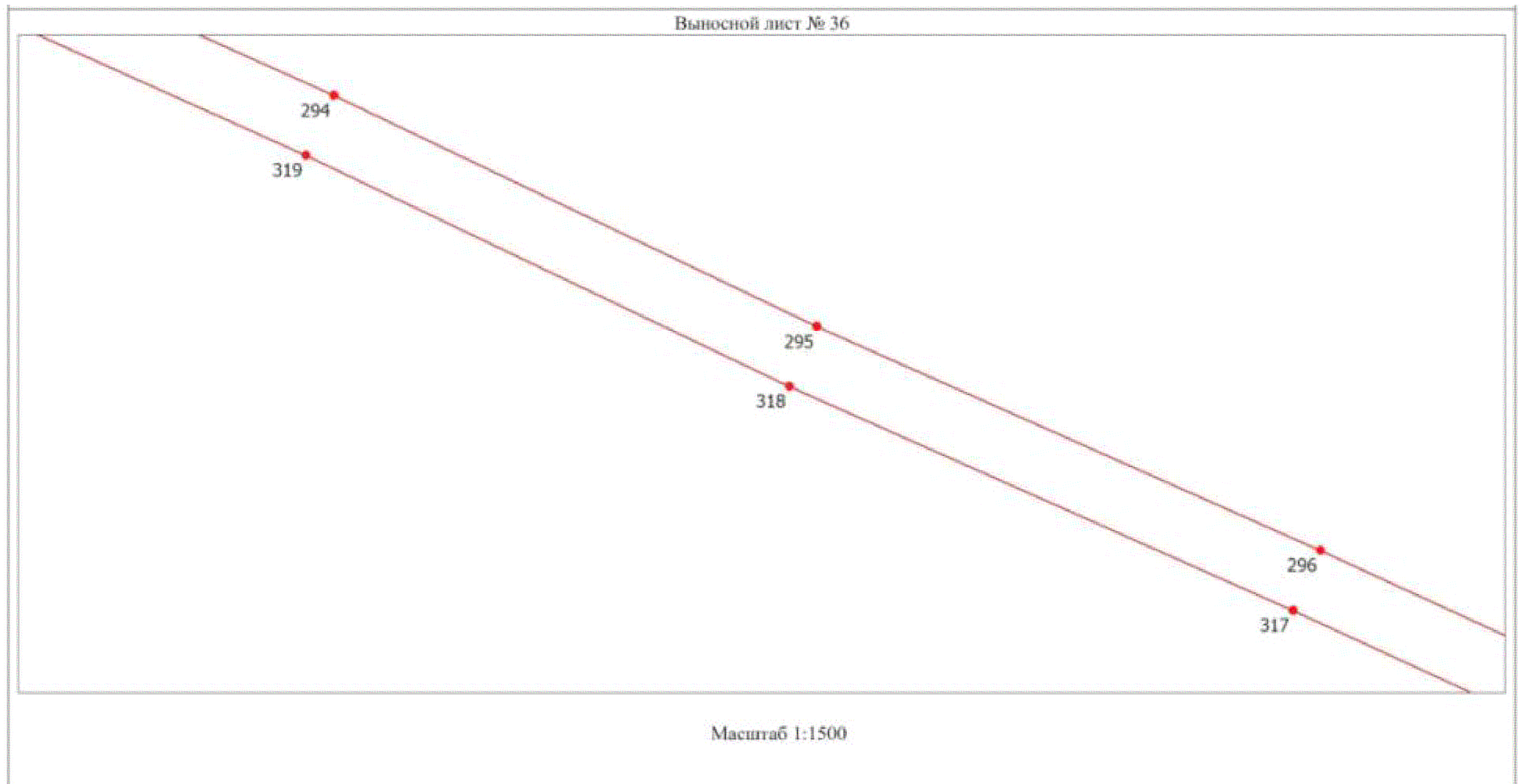
Вывосной лист № 34



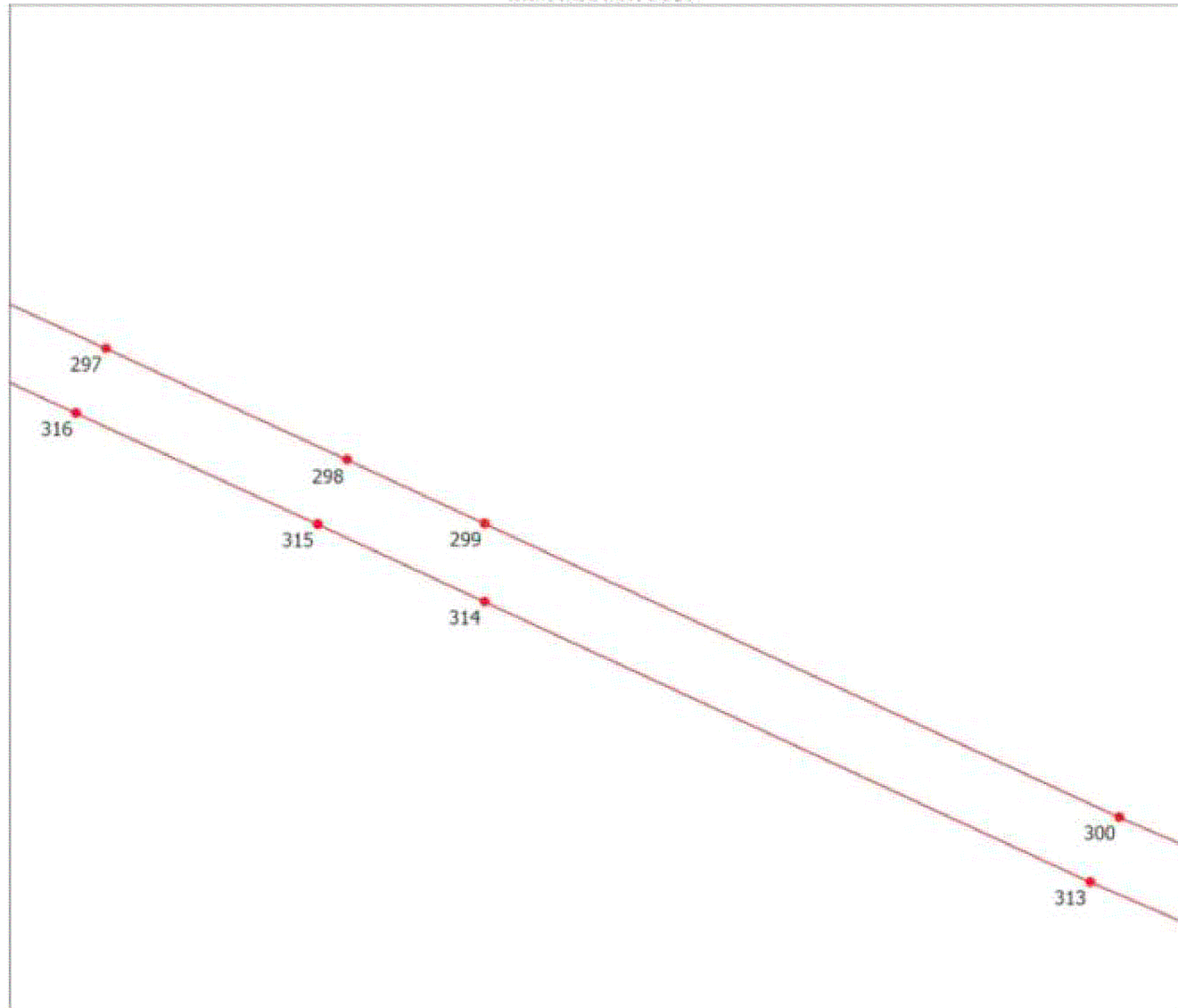
Масштаб 1:1500

Выносной лист № 35



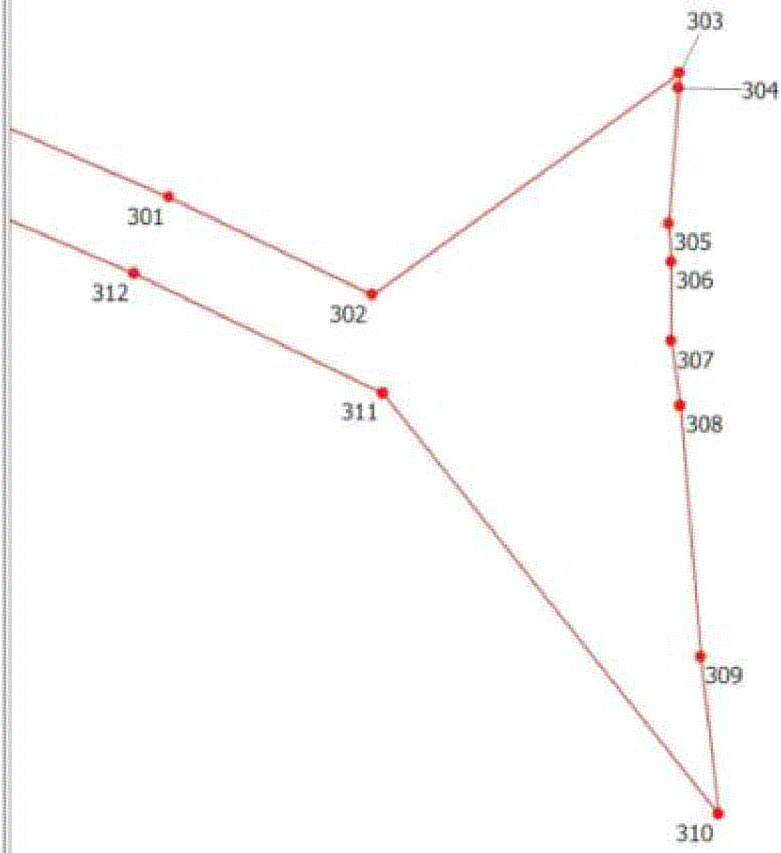


Выносной лист № 37



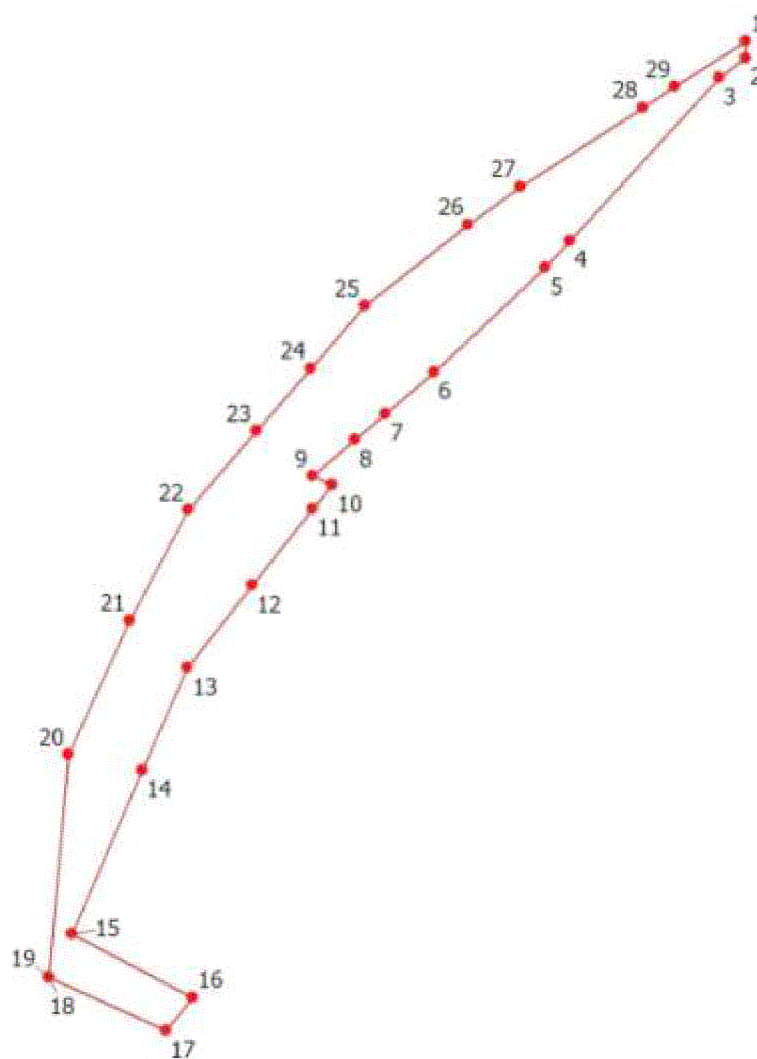
Масштаб 1:1500

Выносной лист № 38






Масштаб 1:1500

План границ исключаемого лесного участка № 2



Масштаб 1:1500

Используемые условные знаки и обозначения:

	Характерная точка границы объекта
	Надпись номеров характерных точек границы объекта
	Граница объекта

Текстовое описание местоположения границ лесных участков, исключаемых из границ земель, на которых расположены леса, находящиеся в зеленых зонах на территории Прионежского лесничества

Обозначение характерных точек границ		Описание прохождения границы
от точки	до точки	
1	2	3
Участок № 1		
1	3	проходит по смежной границе выделов 18 и 29 кв. 31 Петрозаводского участкового лесничества Прионежского лесничества
3	5	проходит по смежной границе выдела 29 и земель иных землепользователей кв. 31 Петрозаводского участкового лесничества Прионежского лесничества
5	7	проходит по смежной границе выделов 20, 22, 21 и 29 кв. 31 Петрозаводского участкового лесничества Прионежского лесничества
7	1	проходит по смежной границе выделов 13 (леса, расположенные в защитных полосах лесов) и 29 кв. 31 Петрозаводского участкового лесничества Прионежского лесничества
8	9	проходит по смежной границе выделов 17 и 31 кв. 31 Петрозаводского участкового лесничества Прионежского лесничества
9	12	проходит по смежной границе выделов 17 и 29 кв. 31, выделов 2 и 30 кв. 32 Петрозаводского участкового лесничества Прионежского лесничества
12	13	проходит по смежной границе выдела 30 и земель иных землепользователей кв. 27 Петрозаводского участкового лесничества Прионежского лесничества
13	17	проходит по смежной границе выделов 3, 13, 10 и 30 кв. 32, выделов 20 и 31 кв. 31 Петрозаводского участкового лесничества Прионежского лесничества
17	19	проходит по смежной границе выделов 20 и 31 кв. 31 Петрозаводского участкового лесничества Прионежского лесничества
19	8	проходит по смежной границе выдела 31 и земель иных землепользователей кв. 31 Петрозаводского участкового лесничества Прионежского лесничества

1	2	3
22	41	проходит по смежной границе выделов 10 и 30 кв. 27 Петрозаводского участкового лесничества Прионежского лесничества
41	47	проходит по смежной границе выдела 26 кв. 33 и кв. 28 Петрозаводского участкового лесничества Прионежского лесничества
47	64	проходит по смежной границе выделов 7, 15, 21, 22 и 26 кв. 33 Петрозаводского участкового лесничества Прионежского лесничества
64	70	проходит по смежной границе выдела 26 кв. 33 и кв. 34 Петрозаводского участкового лесничества Прионежского лесничества
70	71	проходит по смежной границе выдела 20 кв. 45 и кв. 46 Петрозаводского участкового лесничества Прионежского лесничества
71	84	проходит по смежной границе выделов 1, 2, 9, 10, 11, 14, 12, 15 и 30 кв. 46 Петрозаводского участкового лесничества Прионежского лесничества
84	92	проходит по смежной границе выделов 4, 16, 20 и 28 кв. 52 Петрозаводского участкового лесничества Прионежского лесничества
92	101	проходит по смежной границе выделов 7, 8, 12, 14, 18, 21 и 26 кв. 59 Петрозаводского участкового лесничества Прионежского лесничества
101	109	проходит по смежной границе выделов 16, 17 и 21 кв. 71 Петрозаводского участкового лесничества Прионежского лесничества
109	113	проходит по смежной границе выделов 11 и 15 кв. 80 и выделов 13, 20 и 27 кв. 81 Петрозаводского участкового лесничества Прионежского лесничества
113	116	проходит по смежной границе выделов 13, 20 и 27 кв. 81 и выделов 6 и 16 кв. 85 Петрозаводского участкового лесничества Прионежского лесничества
116	118	проходит по смежной границе выделов 6 и 16 кв. 85 Петрозаводского участкового лесничества Прионежского лесничества
118	120	проходит по смежной границе выделов 4 и 4.1 кв. 2 Шуйского участкового лесничества (Заозерского по лесоустройству) Прионежского лесничества
120	123	проходит по смежной границе выдела 4.1 и земель иных землепользователей в кв. 2 Шуйского участкового лесничества (Заозерского по лесоустройству) Прионежского лесничества

1	2	3
123	126	проходит по смежной границе выделов 4 и 4.1 кв. 2 Шуйского участкового лесничества (Заозерского по лесоустройству) Прионежского лесничества
126	128	проходит по смежной границе выделов 5 и 16 кв. 85 Петрозаводского участкового лесничества Прионежского лесничества
128	131	проходит по смежной границе выделов 5 и 16 кв. 85 и по смежной границе выделов 19, 23, 17, 22 и 27 кв. 81 Петрозаводского участкового лесничества Прионежского лесничества
131	135	проходит по смежной границе выделов 4, 6 и 15 кв. 80 Петрозаводского участкового лесничества Прионежского лесничества
135	144	проходит по смежной границе выделов 14, 6, 7, 3 и 21 кв. 71 Петрозаводского участкового лесничества Прионежского лесничества
144	152	проходит по смежной границе выделов 17, 11, 6 и 26 кв. 59 Петрозаводского участкового лесничества Прионежского лесничества
152	161	проходит по смежной границе выделов 23, 19, 3 и 28 кв. 52 Петрозаводского участкового лесничества Прионежского лесничества
161	172	проходит по смежной границе выделов 19, 25, 24, 23, 18, 22, 21, 20 и 30 кв. 46 Петрозаводского участкового лесничества Прионежского лесничества
172	174	проходит по смежной границе выделов 5 и 20 кв. 45 Петрозаводского участкового лесничества Прионежского лесничества
174	196	проходит по смежной границе выделов 20, 14, 5, 6, 4, 2, 1 и 26 кв. 33 Петрозаводского участкового лесничества Прионежского лесничества
196	210	проходит по смежной границе выделов 26, 20, 25, 19 и 30 кв. 27 Петрозаводского участкового лесничества Прионежского лесничества
210	22	проходит по смежной границе выдела 30 и земель иных землепользователей в кв. 27 Петрозаводского участкового лесничества Прионежского лесничества
212	220	проходит по смежной границе выделов 12, 13, 14, 4, 30, 8, 17, 18 и 29 кв. 3 Шуйского участкового лесничества (Заозерского по лесоустройству) Прионежского лесничества

1	2	3
220	223	проходит по смежной границе выдела 29 и земель иных землепользователей в кв. 3 Шуйского участкового лесничества (Заозерского по лесоустройству) Прионежского лесничества
223	231	проходит по смежной границе выделов 18, 17, 16, 30, 4, 14, 13, 12 и 29 кв. 3 Шуйского участкового лесничества (Заозерского по лесоустройству) Прионежского лесничества
231	212	проходит по смежной границе выдела 29 и земель иных землепользователей в кв. 3 Шуйского участкового лесничества (Заозерского по лесоустройству) Прионежского лесничества
235	241	проходит по смежной границе выделов 29 и 20 кв. 3 Шуйского участкового лесничества (Заозерского по лесоустройству) Прионежского лесничества
241	244	проходит по смежной границе выделов 22 и 6 кв. 6 Шуйского участкового лесничества (Заозерского по лесоустройству) Прионежского лесничества
244	247	проходит по смежной границе выдела 22 и земель иных землепользователей в кв. 6 Шуйского участкового лесничества (Заозерского по лесоустройству) Прионежского лесничества
247	250	проходит по смежной границе выделов 22 и 6 кв. 6 Шуйского участкового лесничества (Заозерского по лесоустройству) Прионежского лесничества
250	256	проходит по смежной границе выделов 29 и 20 кв. 3 Шуйского участкового лесничества (Заозерского по лесоустройству) Прионежского лесничества
256	235	проходит по смежной границе выдела 29 и земель иных землепользователей в кв. 3 Шуйского участкового лесничества (Заозерского по лесоустройству) Прионежского лесничества
259	270	проходит по смежной границе выдела 22 и выделов 6, 4, 5, 8, 9, 10 кв. 6 Шуйского участкового лесничества (Заозерского по лесоустройству) Прионежского лесничества
270	274	проходит по смежной границе выдела 22 и земель иных землепользователей в кв. 6 Шуйского участкового лесничества (Заозерского по лесоустройству) Прионежского лесничества

1	2	3
274	281	проходит по смежной границе выдела 22 и выделов 9, 11, 5, 4, 6 кв. 6 Шуйского участкового лесничества (Заозерского по лесоустройству) Прионежского лесничества
281	259	проходит по смежной границе выдела 22 и земель иных землепользователей в кв. 6 Шуйского участкового лесничества (Заозерского по лесоустройству) Прионежского лесничества
284	286	проходит по смежной границе выделов 22 и 13 кв. 6 Шуйского участкового лесничества (Заозерского по лесоустройству) Прионежского лесничества
286	299	проходит по смежной границе выдела 17 и выделов 6, 8, 9, 13 кв. 7 Шуйского участкового лесничества (Заозерского по лесоустройству) Прионежского лесничества
299	303	проходит по смежной границе выдела 31 и выделов 9, 18, по насаждениям выдела 18 кв. 8 Шуйского участкового лесничества (Заозерского по лесоустройству) Прионежского лесничества
303	310	проходит по смежной границе выдела 31 и земель иных землепользователей в кв. 8 Шуйского участкового лесничества (Заозерского по лесоустройству) Прионежского лесничества
310	314	проходит по насаждениям выдела 20 и далее по смежной границе выдела 31 и выделов 20, 9 кв. 8 Шуйского участкового лесничества (Заозерского по лесоустройству) Прионежского лесничества
314	327	проходит по смежной границе выдела 17 и выделов 13, 9, земель иных землепользователей, выделов 8, 6 кв. 7 Шуйского участкового лесничества (Заозерского по лесоустройству) Прионежского лесничества
327	329	проходит по смежной границе выделов 22 и 15 кв. 6 Шуйского участкового лесничества (Заозерского по лесоустройству) Прионежского лесничества
329	284	проходит по смежной границе выдела 22 и земель иных землепользователей в кв. 6 Шуйского участкового лесничества (Заозерского по лесоустройству) Прионежского лесничества
Участок № 2		
1	2	проходит по смежной границе кв. 74 и кв. 62 Лососинского участкового лесничества Прионежского лесничества

1	2	3
2	19	проходит по насаждениям выделов 8, 31, 14, 13.2 кв. 74 Лососинского участкового лесничества Прионежского лесничества
19	20	проходит по смежной границе выделов 13 и 13.2 кв. 74 Лососинского участкового лесничества Прионежского лесничества
20	1	проходит по смежной границе выделов 13.2, 14, 31, 8 и земель иных землепользователей в кв. 74 Лососинского участкового лесничества Прионежского лесничества

Каталог координат местоположения границ лесных участков, исключаемых из границ земель, на которых расположены леса, находящиеся в зеленых зонах на территории Прионежского лесничества

КАТАЛОГ КООРДИНАТ УГЛОВ УЧАСТКОВ		
1. Система координат МСК-10		
2. Сведения о характерных точках границ объекта		
ОБЩАЯ ПЛОЩАДЬ УЧАСТКОВ – 256 000 кв. м (25,6 га)		
№ точки	X	Y
Участок № 1		
1	365989.67	1516601.84
2	366055.34	1516694.67
3	366135.39	1516815.29
4	366125.87	1516820.28
5	366119.50	1516829.49
6	366040.42	1516704.76
7	365970.15	1516605.42
1	365989.67	1516601.84
8	366178.41	1516878.51
9	366239.98	1516967.52
10	366356.03	1517144.82
11	366417.29	1517193.99
12	366515.38	1517240.91
13	366513.61	1517259.76
14	366409.38	1517210.16
15	366366.43	1517188.58
16	366341.29	1517155.17
17	366225.04	1516977.56
18	366158.18	1516887.73
19	366147.88	1516872.79
20	366150.57	1516873.37
21	366173.00	1516877.51
8	366178.41	1516878.51
22	366670.23	1517351.25
23	366673.02	1517353.36
24	366679.44	1517359.50
25	366684.44	1517366.82
26	366686.80	1517372.74
27	366688.43	1517379.17

28	366689.38	1517392.97
29	366686.98	1517495.74
30	366680.79	1517521.13
31	366662.54	1517559.64
32	366654.43	1517594.24
33	366642.22	1517670.33
34	366631.22	1517701.90
35	366599.13	1517737.32
36	366570.67	1517774.12
37	366543.03	1517817.58
38	366481.65	1517903.74
39	366471.46	1517923.07
40	366457.39	1517963.53
41	366445.61	1518013.04
42	366441.90	1518052.56
43	366422.35	1518283.30
44	366404.47	1518508.30
45	366391.71	1518661.21
46	366387.62	1518699.09
47	366384.15	1518714.21
48	366377.60	1518730.90
49	366363.94	1518746.37
50	366347.83	1518760.05
51	366296.27	1518780.74
52	366222.83	1518818.61
53	366208.62	1518821.94
54	366192.58	1518822.71
55	366177.81	1518818.14
56	366163.42	1518811.70
57	366067.52	1518759.57
58	366040.27	1518747.28
59	366023.24	1518742.08
60	365903.01	1518782.69
61	365896.24	1518795.02
62	365845.20	1518922.26
63	365834.34	1518942.86
64	365811.12	1518964.60
65	365794.56	1518974.79
66	365779.70	1518976.42
67	365735.17	1518968.92
68	365652.96	1518962.78
69	365462.83	1518947.35
70	365375.56	1518939.69

71	365282.53	1518933.96
72	365242.62	1518939.54
73	364996.48	1519009.82
74	364982.89	1519015.39
75	364969.60	1519021.56
76	364961.08	1519027.28
77	364940.01	1519042.89
78	364832.44	1519129.06
79	364813.87	1519144.70
80	364793.96	1519175.46
81	364743.98	1519244.72
82	364472.06	1519658.58
83	364348.62	1519853.80
84	364334.06	1519872.61
85	364307.69	1519894.29
86	364275.49	1519905.94
87	364228.56	1519911.45
88	363925.52	1519940.99
89	363808.62	1519952.16
90	363761.63	1519948.07
91	363726.08	1519940.67
92	363385.99	1519900.56
93	363257.92	1519876.77
94	362978.98	1519838.84
95	362882.31	1519827.56
96	362717.98	1519804.60
97	362466.58	1519773.77
98	362408.64	1519767.10
99	362379.22	1519772.14
100	362354.01	1519781.34
101	362326.52	1519798.78
102	362208.42	1519876.86
103	362179.39	1519896.32
104	362152.43	1519905.51
105	362126.54	1519909.61
106	362093.58	1519910.41
107	361800.29	1519911.60
108	361574.67	1519911.48
109	361227.46	1519914.88
110	361031.66	1519910.73
111	360760.66	1519914.59
112	360685.58	1519920.83
113	360540.41	1519955.61

114	360392.01	1519992.13
115	360177.62	1520045.68
116	359948.69	1520102.77
117	359762.88	1520146.21
118	359541.22	1520201.33
119	359315.87	1520255.18
120	359185.42	1520289.29
121	359186.77	1520283.85
122	359185.50	1520275.76
123	359182.43	1520271.46
124	359311.50	1520237.72
125	359538.44	1520183.47
126	359544.82	1520181.88
127	359758.66	1520128.72
128	359944.46	1520085.28
129	360173.26	1520028.21
130	360387.68	1519974.66
131	360536.17	1519938.12
132	360682.72	1519903.00
133	360759.78	1519896.60
134	361031.72	1519892.73
135	361227.56	1519896.88
136	361574.59	1519893.48
137	361800.26	1519893.60
138	362093.33	1519892.42
139	362124.90	1519891.65
140	362148.08	1519887.97
141	362171.34	1519880.04
142	362198.45	1519861.88
143	362316.73	1519783.67
144	362346.01	1519765.10
145	362374.58	1519754.68
146	362408.14	1519748.92
147	362468.71	1519755.90
148	362720.32	1519786.76
149	362884.60	1519809.70
150	362981.24	1519820.98
151	363260.77	1519858.99
152	363388.70	1519882.76
153	363728.97	1519922.88
154	363764.26	1519930.23
155	363808.55	1519934.08
156	363923.79	1519923.08

157	364226.63	1519893.56
158	364271.32	1519888.30
159	364298.65	1519878.42
160	364321.07	1519860.00
161	364333.86	1519843.46
162	364456.93	1519648.82
163	364729.16	1519234.50
164	364779.10	1519165.30
165	364800.22	1519132.66
166	364821.02	1519115.15
167	364929.02	1519028.63
168	364950.70	1519012.57
169	364960.74	1519005.82
170	364975.69	1518998.89
171	364990.58	1518992.79
172	365238.88	1518921.89
173	365281.83	1518915.88
174	365376.90	1518921.74
175	365464.35	1518929.42
176	365654.36	1518944.83
177	365737.34	1518951.03
178	365773.89	1518957.18
179	365828.84	1518914.70
180	365879.94	1518787.31
181	365895.33	1518759.27
182	365915.28	1518738.78
183	365967.21	1518718.81
184	366010.37	1518719.33
185	366046.63	1518730.40
186	366075.53	1518743.44
187	366171.40	1518795.56
188	366229.25	1518795.04
189	366288.78	1518764.36
190	366331.94	1518747.03
191	366369.83	1518696.10
192	366373.79	1518659.50
193	366386.53	1518506.83
194	366404.41	1518281.83
195	366423.97	1518050.95
196	366427.81	1518010.10
197	366440.08	1517958.48
198	366454.90	1517915.87
199	366466.29	1517894.28

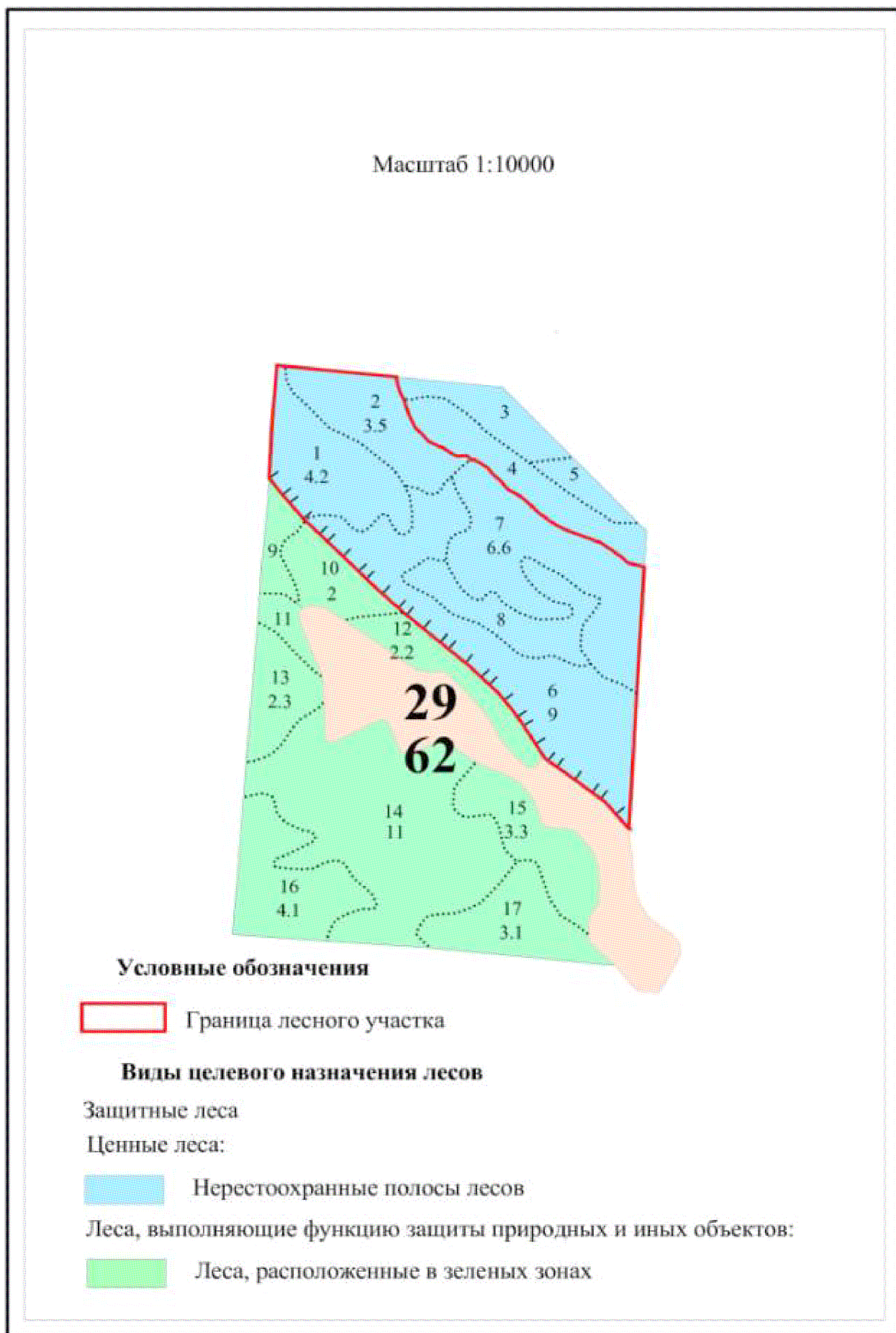
200	366528.09	1517807.52
201	366555.93	1517763.76
202	366585.32	1517725.76
203	366615.42	1517692.52
204	366624.70	1517665.91
205	366636.76	1517590.76
206	366645.45	1517553.66
207	366663.74	1517515.08
208	366669.03	1517493.37
209	366671.21	1517400.12
210	366649.67	1517358.29
211	366657.35	1517352.85
22	366670.23	1517351.25
212	359073.72	1520590.37
213	359057.48	1520790.73
214	359050.67	1520862.80
215	359043.53	1520965.17
216	359039.37	1520993.00
217	359026.35	1521026.43
218	359003.36	1521052.29
219	358979.20	1521076.62
220	358864.79	1521201.64
221	358861.86	1521198.38
222	358855.20	1521190.59
223	358852.96	1521187.90
224	358966.17	1521064.19
225	358990.24	1521039.96
226	359010.75	1521016.89
227	359021.86	1520988.34
228	359025.63	1520963.21
229	359032.73	1520861.33
230	359039.55	1520789.16
231	359053.37	1520618.68
232	359056.88	1520615.73
233	359067.80	1520607.05
234	359071.98	1520594.50
212	359073.72	1520590.37
235	358730.35	1521347.09
236	358694.98	1521386.14
237	358676.28	1521410.60
238	358658.81	1521444.80

239	358650.79	1521472.76
240	358648.16	1521491.67
241	358647.57	1521524.19
242	358653.10	1521556.23
243	358686.34	1521691.52
244	358687.70	1521697.78
245	358684.05	1521701.88
246	358675.63	1521709.63
247	358672.36	1521712.00
248	358668.80	1521695.58
249	358635.46	1521559.91
250	358629.54	1521525.57
251	358630.19	1521490.26
252	358633.14	1521469.03
253	358641.99	1521438.17
254	358660.99	1521400.96
255	358681.13	1521374.61
256	358708.74	1521344.13
257	358710.55	1521345.69
258	358720.76	1521349.20
235	358730.35	1521347.09
259	358705.86	1521781.38
260	358724.66	1521867.97
261	358761.20	1522027.26
262	358789.98	1522143.10
263	358793.75	1522162.08
264	358796.31	1522181.32
265	358796.08	1522206.52
266	358792.88	1522214.00
267	358776.02	1522254.74
268	358766.54	1522251.81
269	358732.82	1522273.53
270	358511.48	1522416.12
271	358510.42	1522415.35
272	358508.89	1522410.31
273	358514.25	1522397.63
274	358517.24	1522390.99
275	358737.65	1522249.01
276	358747.98	1522241.28
277	358775.99	1522165.02
278	358772.41	1522147.03
279	358743.69	1522031.44

280	358707.10	1521871.89
281	358691.58	1521800.48
282	358696.20	1521799.55
283	358705.10	1521792.34
259	358705.86	1521781.38
284	358477.16	1522438.23
285	358449.01	1522456.36
286	358399.06	1522488.19
287	358277.03	1522562.57
288	358238.19	1522590.69
289	358212.10	1522610.27
290	358198.27	1522625.96
291	358185.26	1522646.39
292	358163.80	1522685.20
293	358150.15	1522715.33
294	358083.82	1522862.57
295	358020.76	1522994.22
296	357959.70	1523131.28
297	357900.92	1523258.64
298	357872.66	1523319.88
299	357856.54	1523354.69
300	357782.08	1523515.55
301	357759.26	1523568.39
302	357738.32	1523611.98
303	357786.03	1523677.95
304	357782.78	1523677.81
305	357753.64	1523675.70
306	357745.42	1523676.22
307	357728.33	1523676.27
308	357714.54	1523678.19
309	357660.57	1523682.44
310	357626.79	1523686.33
311	357717.21	1523614.34
312	357742.87	1523560.92
313	357765.64	1523508.20
314	357836.76	1523354.57
315	357856.32	1523312.32
316	357884.57	1523251.10
317	357943.31	1523123.85
318	358004.42	1522986.67
319	358067.50	1522854.98
320	358133.75	1522707.92

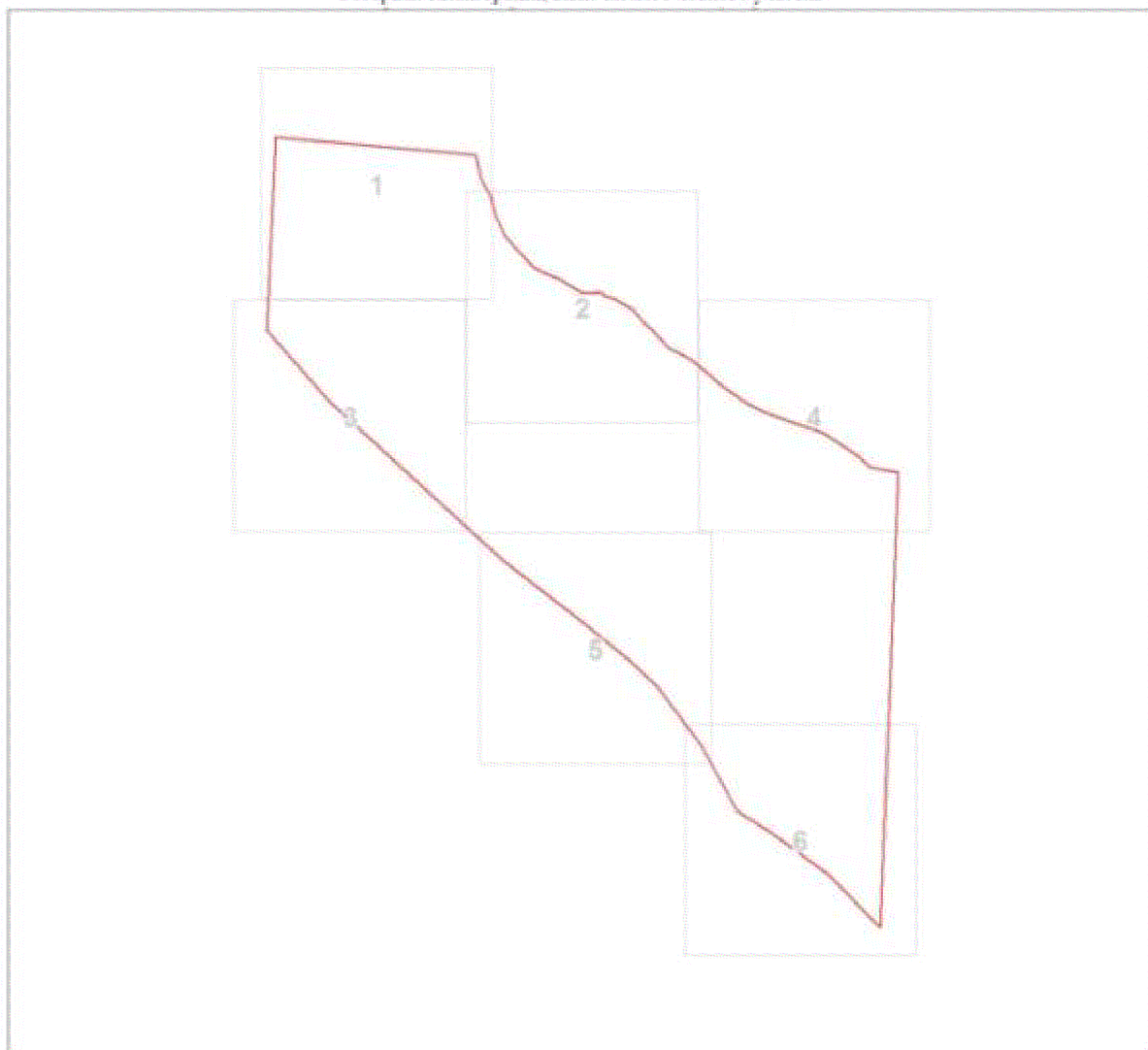
321	358147.70	1522677.12
322	358169.78	1522637.20
323	358183.84	1522615.12
324	358199.81	1522596.98
325	358227.51	1522576.20
326	358267.05	1522547.58
327	358389.54	1522472.91
328	358439.30	1522441.20
329	358470.41	1522421.16
330	358470.24	1522429.77
331	358476.98	1522438.13
284	358477.16	1522438.23
Участок № 2		
1	333084.97	1513481.90
2	333081.36	1513481.80
3	333077.10	1513476.06
4	333042.09	1513444.09
5	333036.29	1513438.78
6	333013.92	1513414.86
7	333004.98	1513404.47
8	332999.34	1513397.90
9	332991.50	1513388.79
10	332989.64	1513393.06
11	332984.53	1513388.80
12	332968.10	1513375.81
13	332950.38	1513362.01
14	332928.36	1513352.17
15	332893.27	1513337.23
16	332879.51	1513363.16
17	332872.42	1513357.36
18	332883.80	1513332.29
19	332883.85	1513332.16
20	332931.64	1513336.44
21	332960.54	1513349.62
22	332984.28	1513362.18
23	333001.22	1513376.81
24	333014.70	1513388.45
25	333028.06	1513399.98
26	333045.52	1513422.21
27	333053.75	1513433.48
28	333070.65	1513459.70
29	333075.14	1513466.65
1	333084.97	1513481.90

Графическое описание местоположения границ лесного участка, включаемого в границы земель, на которых расположены леса, находящиеся в зеленых зонах на территории Прионежского лесничества






План границ включаемого лесного участка

Обзорная схема границ включаемого лесного участка




Масштаб 1:7407

Используемые условные знаки и обозначения:

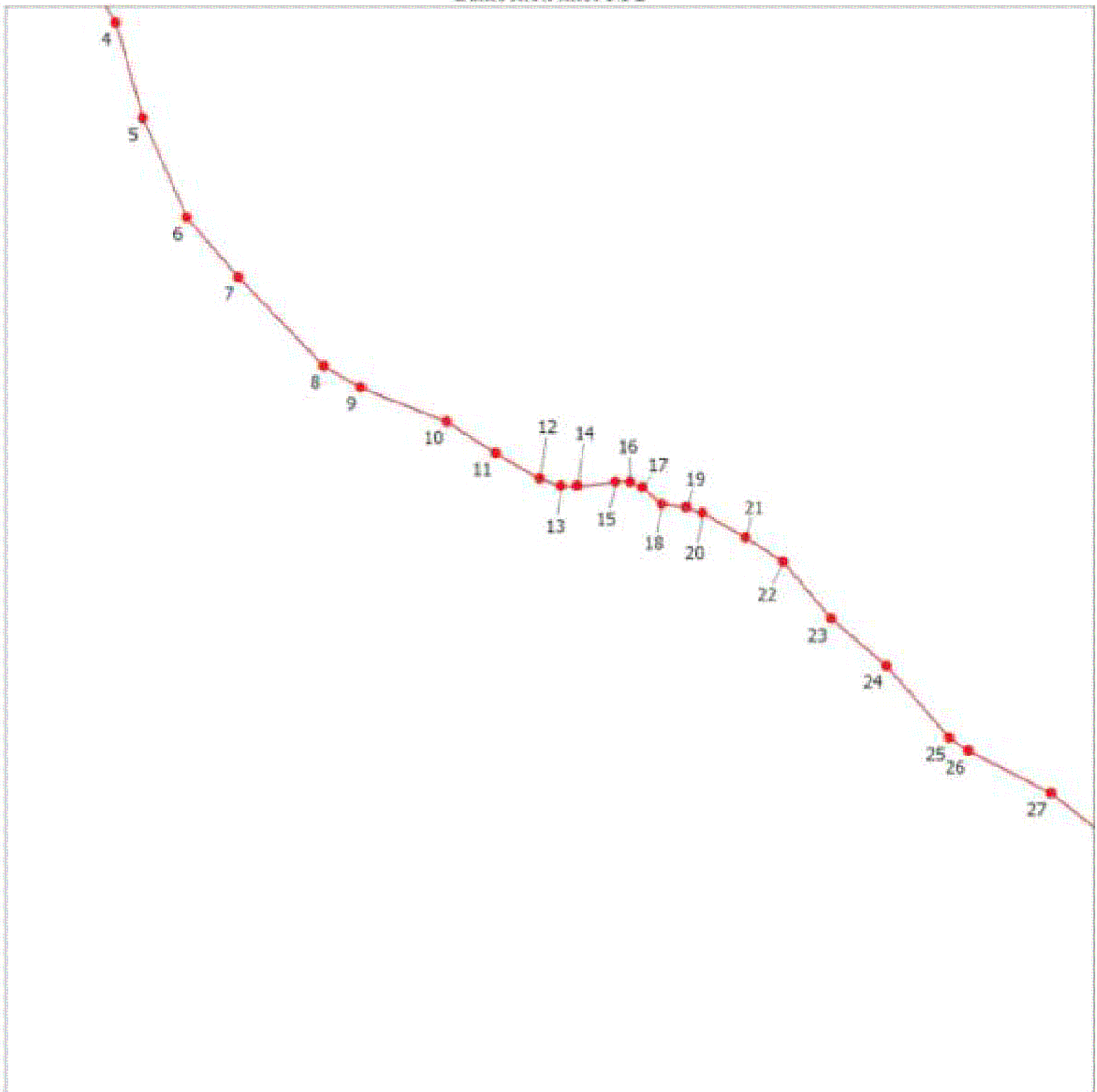
	Характерная точка границы объекта
	Надписи номеров характерных точек границы объекта
	Граница объекта

Выносной лист № 1




Масштаб 1:1500

Выносной лист № 2



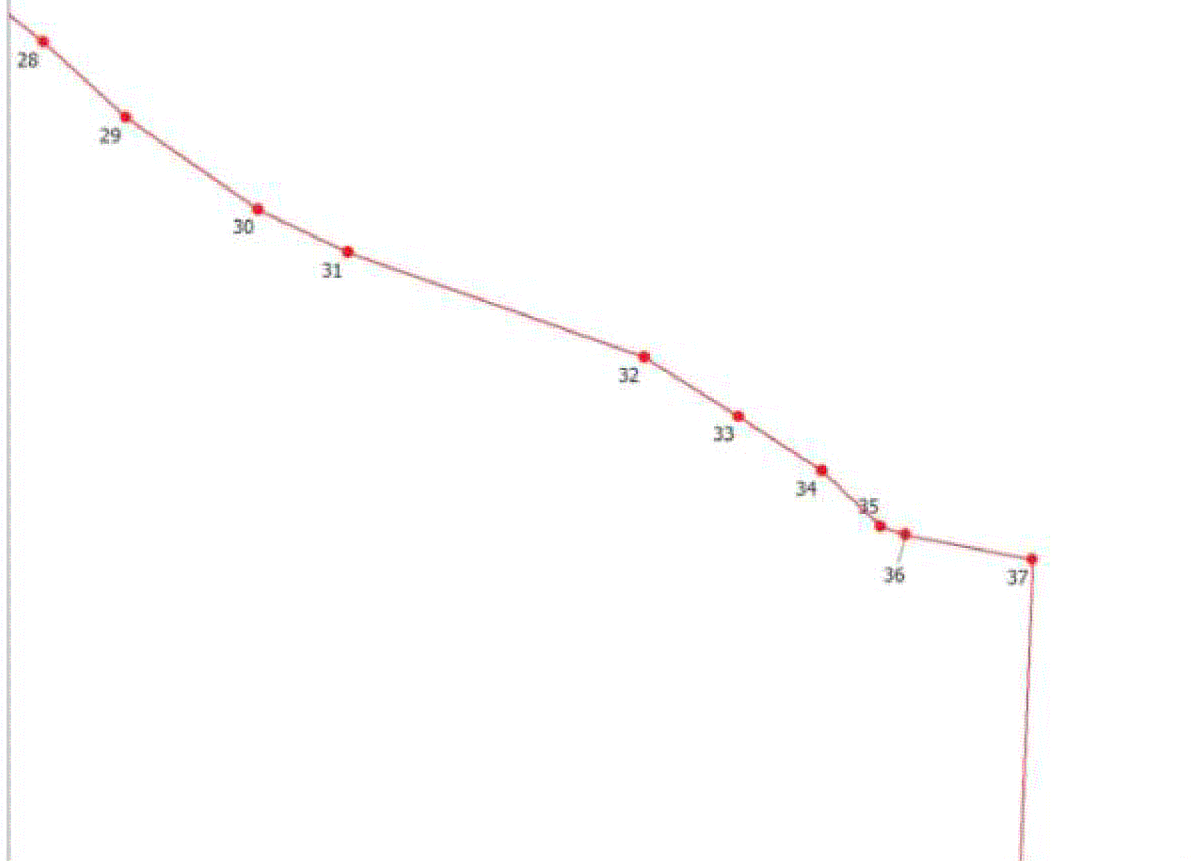
Масштаб 1:1500

Выносной лист № 3

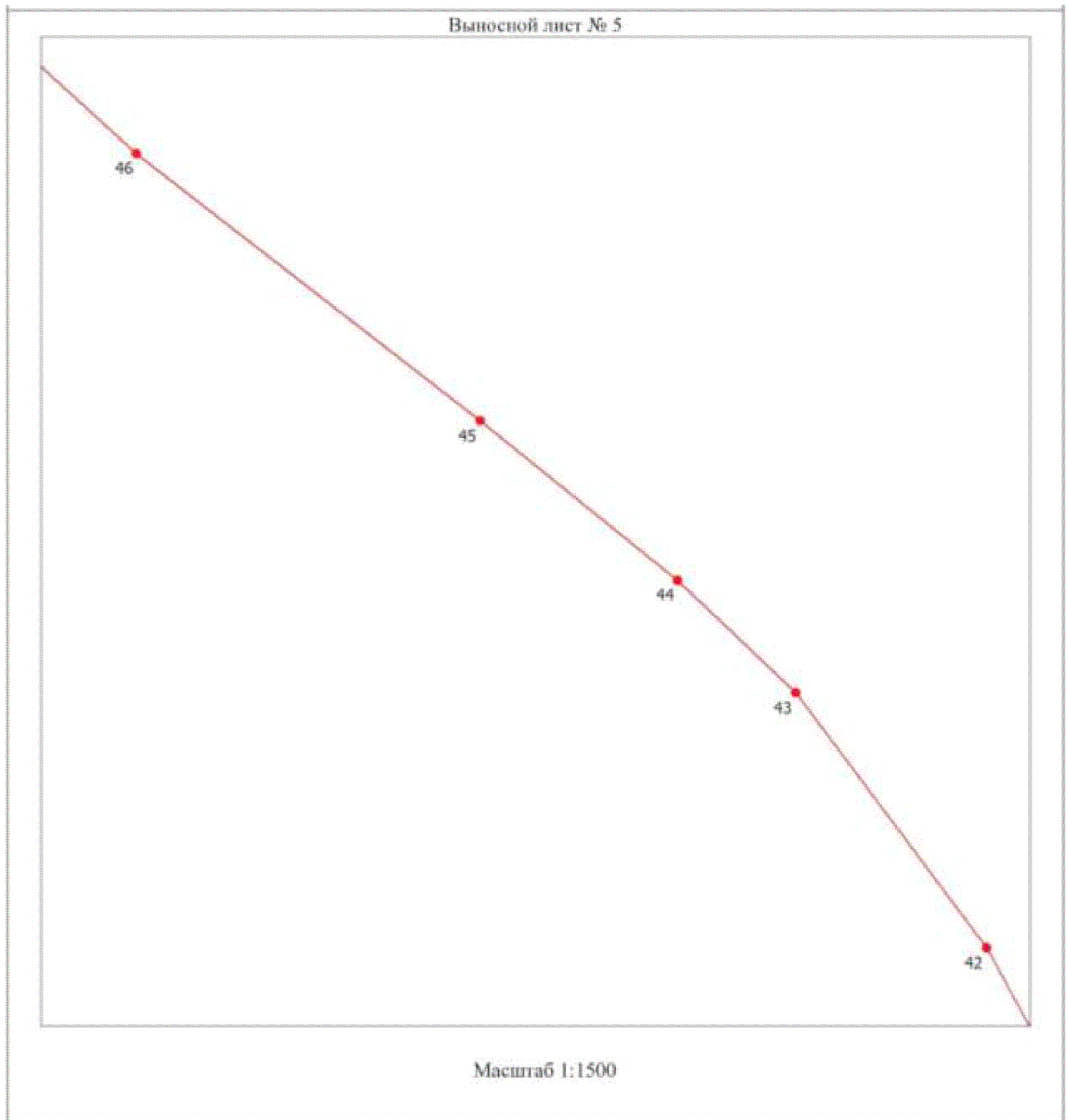


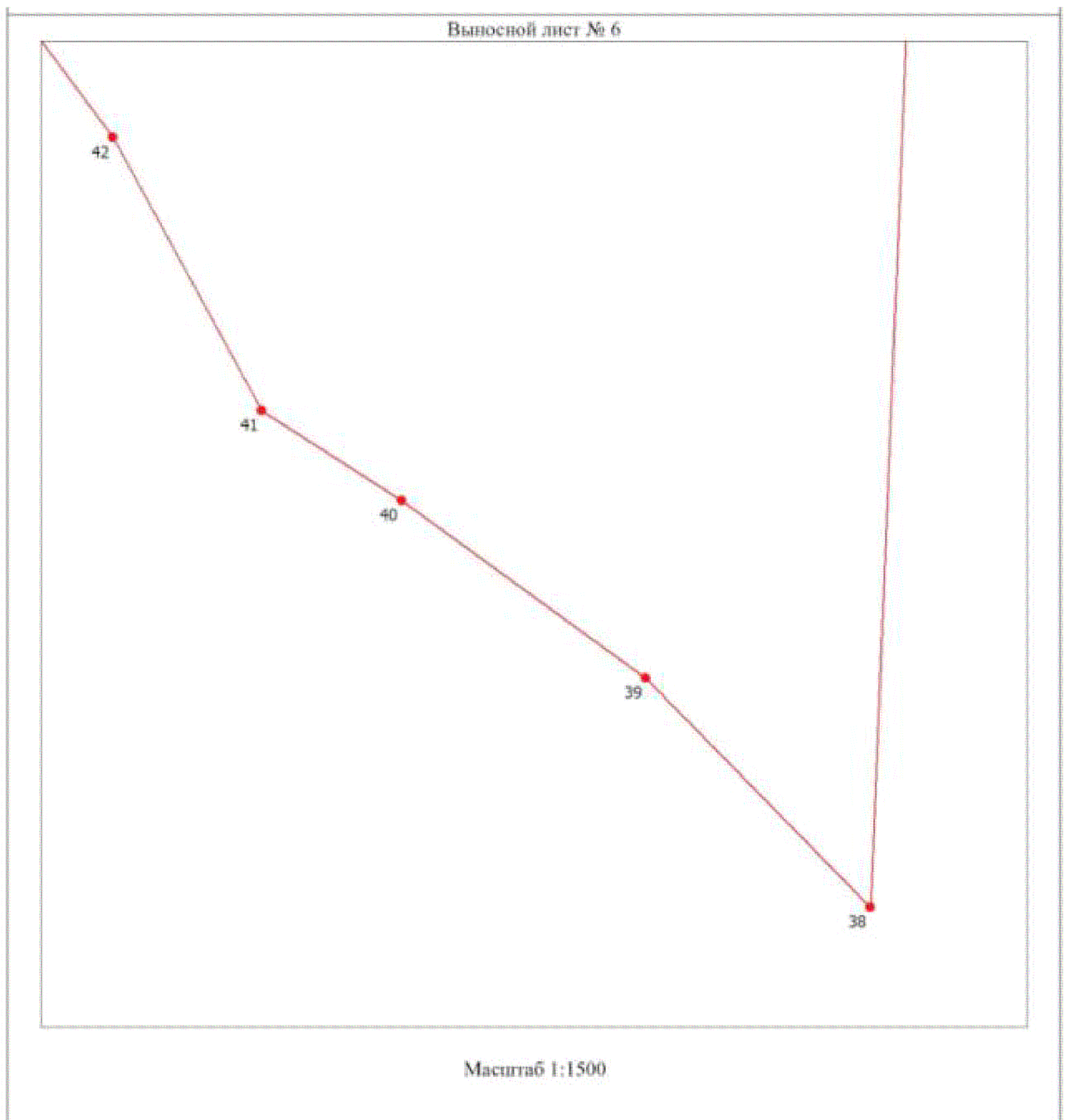
Масштаб 1:1500

Выносной лист № 4



Масштаб 1:1500





Текстовое описание местоположения границ лесного участка, включаемого в границы земель, на которых расположены леса, находящиеся в зеленых зонах на территории Прионежского лесничества

Обозначение характерных точек границ		Описание прохождения границы
от точки	до точки	
1	4	проходит по смежной границе выделов 2 и 3 кв. 29 Шуйского участкового лесничества Прионежского лесничества
4	18	проходит по смежной границе выделов 2 и 4 кв. 29 Шуйского участкового лесничества Прионежского лесничества
18	37	проходит по смежной границе выделов 7 и 4 кв. 29 Шуйского участкового лесничества Прионежского лесничества
37	38	проходит по смежной границе выделов 7, 6 кв. 29 и кв. 38 Шуйского участкового лесничества Прионежского лесничества
38	41	проходит по смежной границе выдела 6 и земель иных землепользователей в кв. 29 Шуйского участкового лесничества Прионежского лесничества
41	45	проходит по смежной границе выделов 6 и 12 кв. 29 Шуйского участкового лесничества Прионежского лесничества
45	47	проходит по смежной границе выделов 6 и 10 кв. 29 Шуйского участкового лесничества Прионежского лесничества
47	48	проходит по смежной границе выделов 1 и 9 кв. 29 Шуйского участкового лесничества Прионежского лесничества
48	49	проходит по смежной границе выдела 1 кв. 29 и кв. 28 Шуйского участкового лесничества Прионежского лесничества
49	1	проходит по смежной границе выделов 1, 2 кв. 29 и кв. 20 Шуйского участкового лесничества Прионежского лесничества

Каталог координат местоположения границ лесного участка, включаемого в границы земель, на которых расположены леса, находящиеся в зеленых зонах на территории Прионежского лесничества

КАТАЛОГ КООРДИНАТ УГЛОВ УЧАСТКА		
1. Система координат МСК-10		
2. Сведения о характерных точках границ объекта		
ПЛОЩАДЬ УЧАСТКА – 262 000 кв. м (26,2 га)		
№ точки	X	Y
1	355802.42	1529867.76
2	355778.31	1529873.15
3	355769.61	1529876.86
4	355759.34	1529883.03
5	355737.12	1529889.26
6	355713.87	1529899.66
7	355699.83	1529911.74
8	355679.05	1529931.88
9	355674.11	1529940.33
10	355666.15	1529960.59
11	355658.68	1529972.09
12	355652.70	1529982.36
13	355650.95	1529987.17
14	355651.01	1529991.07
15	355651.99	1529999.96
16	355651.99	1530003.34
17	355650.69	1530006.27
18	355646.79	1530010.88
19	355646.01	1530016.60
20	355644.84	1530020.30
21	355638.99	1530030.44
22	355633.34	1530039.27
23	355619.89	1530050.57
24	355608.98	1530063.50
25	355592.15	1530078.19
26	355589.04	1530082.73
27	355579.23	1530101.90
28	355565.13	1530119.76
29	355548.89	1530137.43
30	355529.20	1530165.89

31	355519.98	1530185.05
32	355497.50	1530248.65
33	355484.83	1530268.99
34	355473.07	1530286.72
35	355461.12	1530299.46
36	355459.43	1530304.72
37	355454.00	1530332.00
38	354954.43	1530311.54
39	355013.71	1530253.57
40	355059.61	1530190.46
41	355082.82	1530154.36
42	355153.46	1530115.90
43	355219.20	1530066.78
44	355248.31	1530036.38
45	355289.37	1529985.44
46	355358.19	1529896.95
47	355532.29	1529706.19
48	355610.58	1529637.34
49	355822.34	1529648.26
1	355802.42	1529867.76
