



Российская Федерация
Республика Карелия

ПРАВИТЕЛЬСТВО РЕСПУБЛИКИ КАРЕЛИЯ

ПОСТАНОВЛЕНИЕ

от 2 мая 2023 года № 206-П

г. Петрозаводск

**Об изменении границ земель, на которых расположены леса,
находящиеся в зеленых зонах на территории Сортавальского лесничества
Республики Карелия**

В соответствии с пунктом 1² статьи 82 Лесного кодекса Российской Федерации, пунктами 12, 13 Правил изменения границ земель, на которых располагаются леса, указанные в пунктах 3 и 4 части 1 статьи 114 Лесного кодекса Российской Федерации, и определения функциональных зон в лесах, расположенных в лесопарковых зонах, утвержденных постановлением Правительства Российской Федерации от 21 декабря 2019 года № 1755 «Об утверждении Правил изменения границ земель, на которых располагаются леса, указанные в пунктах 3 и 4 части 1 статьи 114 Лесного кодекса Российской Федерации, и определения функциональных зон в лесах, расположенных в лесопарковых зонах», пунктом 6¹⁻¹ статьи 5 Закона Республики Карелия от 5 мая 2008 года № 1188-ЗРК «О разграничении полномочий органов государственной власти Республики Карелия в области лесных отношений» Правительство Республики Карелия **п о с т а н о в л я е т**:

1. Утвердить проектную документацию по изменению границ земель, на которых расположены леса, находящиеся в зеленых зонах на территории Сортавальского лесничества Республики Карелия.

2. Исключить из границ земель, на которых расположены леса, находящиеся в зеленых зонах на территории Сортавальского лесничества, лесные участки, расположенные в границах лесных кварталов 194, 197, 198 Ладожского участкового лесничества (Ладожского лесничества по материалам лесоустройства) Сортавальского лесничества, общей площадью 3,68 га.

3. Включить в границы земель, на которых расположены леса, находящиеся в зеленых зонах на территории Сортавальского лесничества, лесные участки, расположенные в границах лесного квартала 75 Хелюльского

участкового лесничества (Хелюльского лесничества по материалам лесоустройства) Сортавальского лесничества, общей площадью 6,10 га.

4. Утвердить текстовое и графическое описание местоположения границ лесных участков, исключаемых из границ и включаемых в границы земель, на которых расположены леса, находящиеся в зеленых зонах на территории Сортавальского лесничества, согласно приложению к настоящему постановлению.

Глава
Республики Карелия

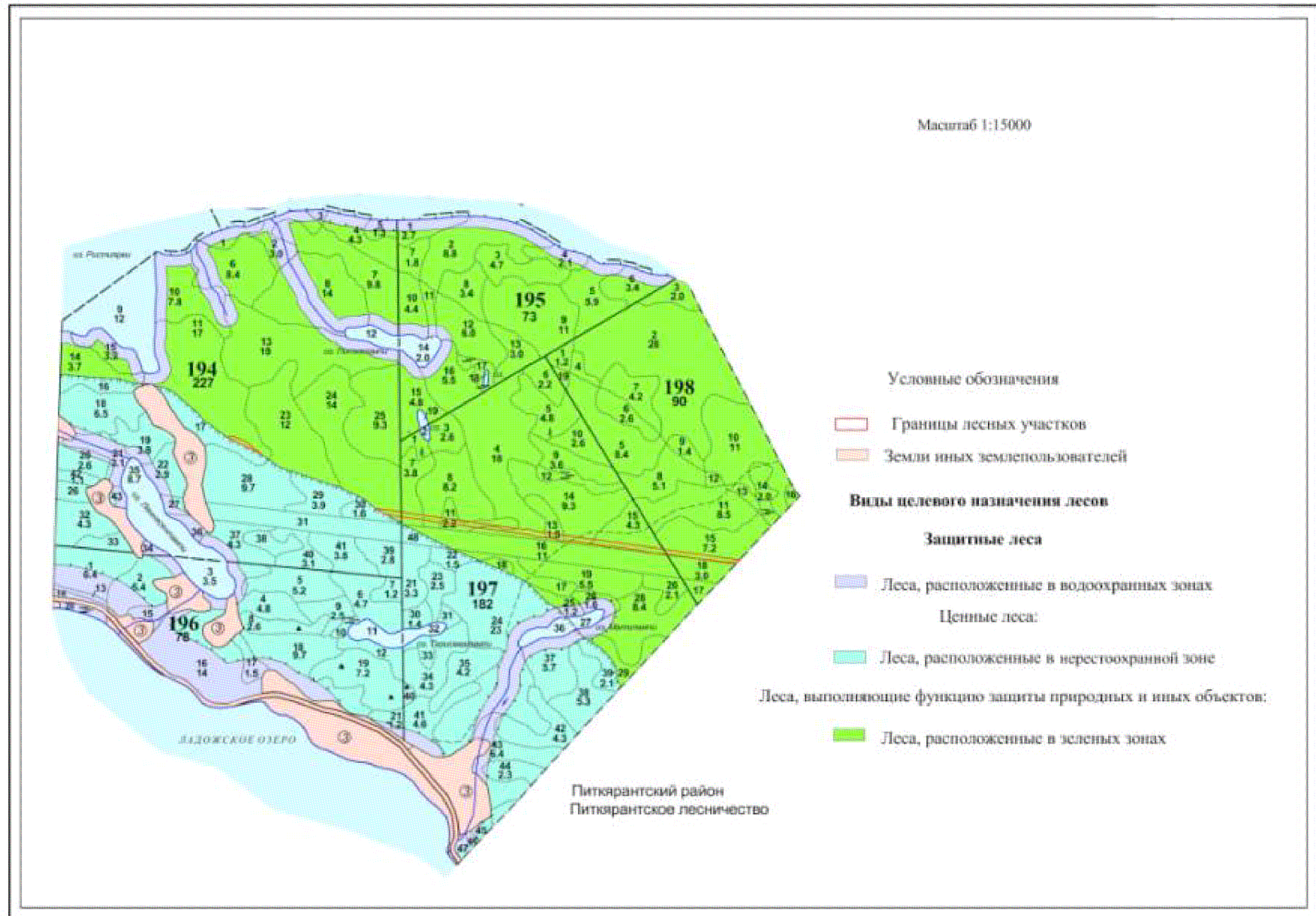


А.О. Парфенчиков

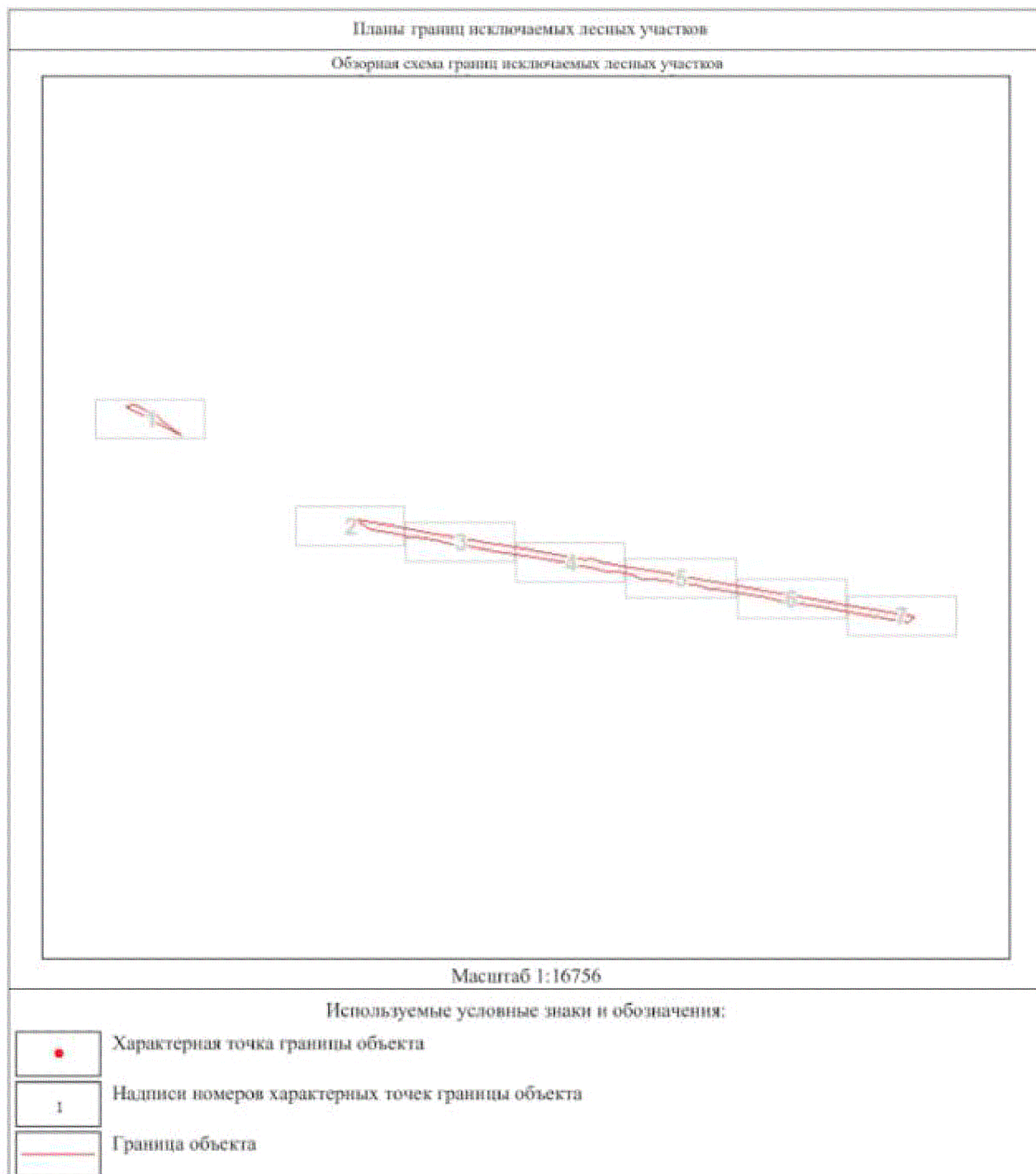
Приложение
к постановлению Правительства
Республики Карелия
от 2 мая 2023 года № 206-П

Текстовое и графическое описание местоположения
границ лесных участков, исключаемых из границ и включаемых
в границы земель, на которых расположены леса, находящиеся
в зеленых зонах на территории Сортавальского лесничества

Графическое описание местоположения границ лесных участков, исключаемых из границ земель, на которых расположены леса, находящиеся в зеленых зонах на территории Сортавальского лесничества

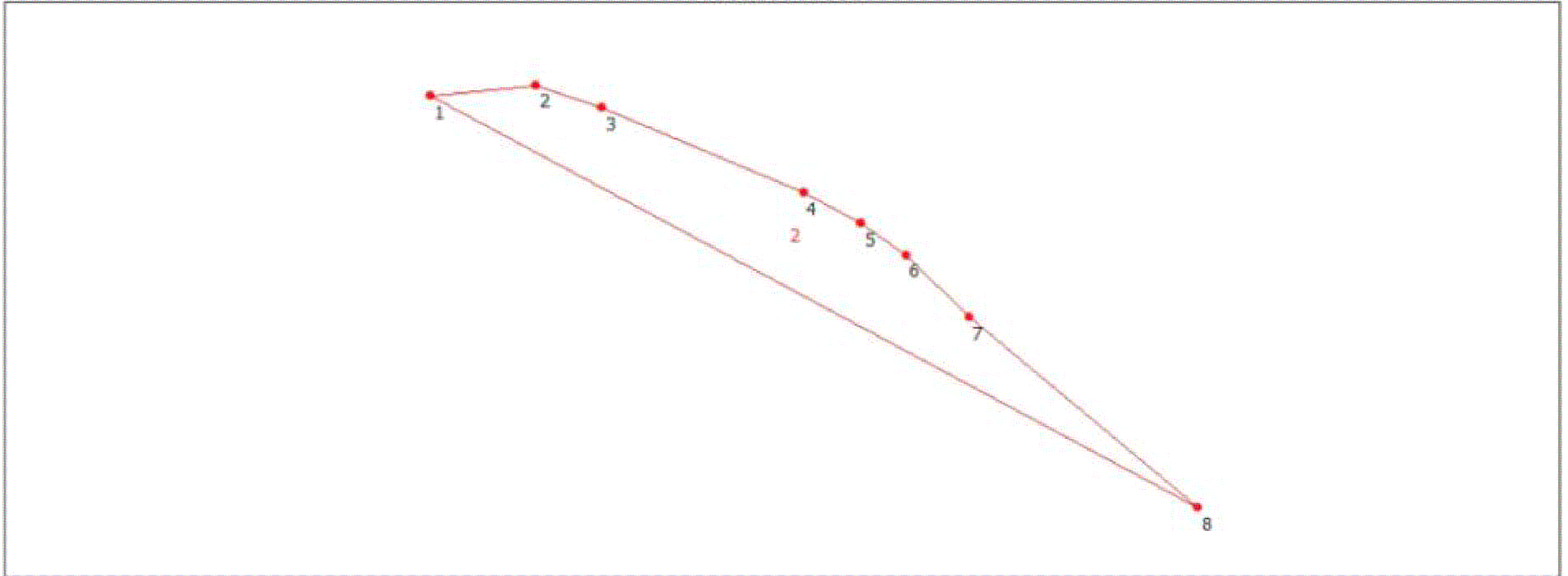


Планы границ лесных участков, исключаемых из границ земель, на которых
расположены леса, находящиеся в зеленых зонах на территории
Сортавальского лесничества



План границ исключаемого лесного участка № 1

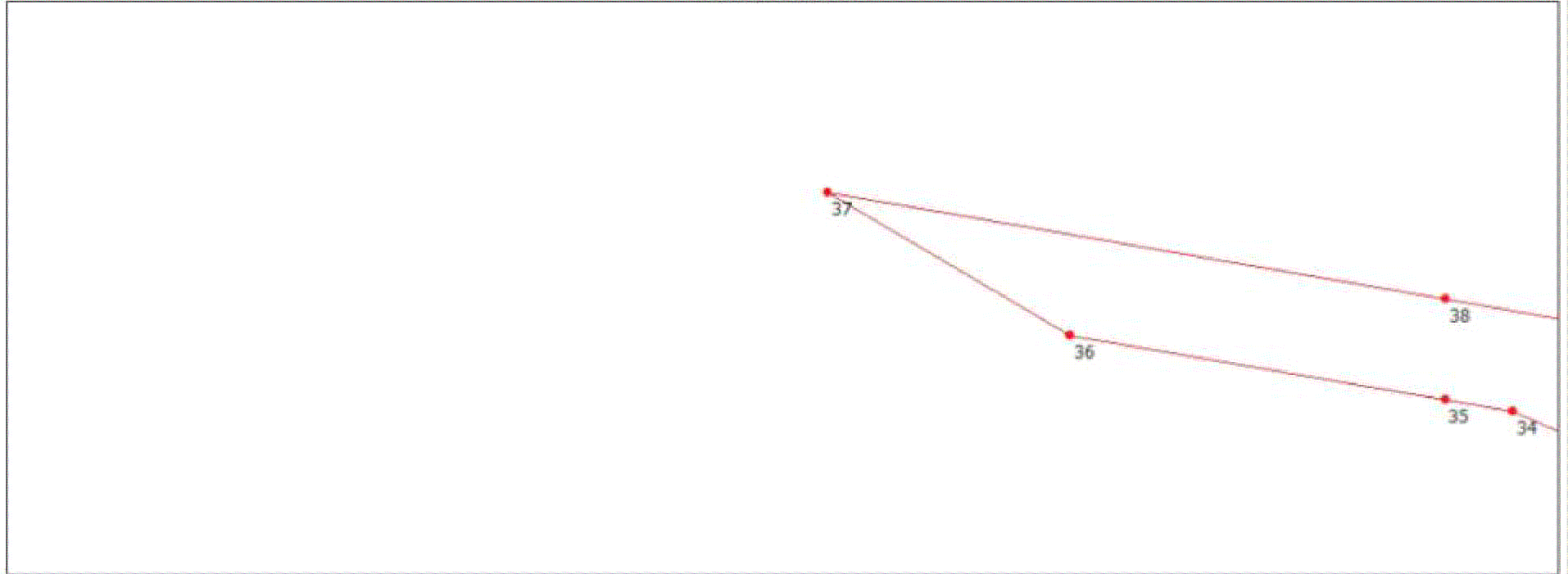
Выносной лист № 1



Масштаб 1:1200

План границ исключаемого лесного участка № 2


Выносной лист № 2



Масштаб 1:1200

План границ исключаемого лесного участка № 2


Выносной лист № 3



Масштаб 1:1200

План границ исключаемого лесного участка № 2

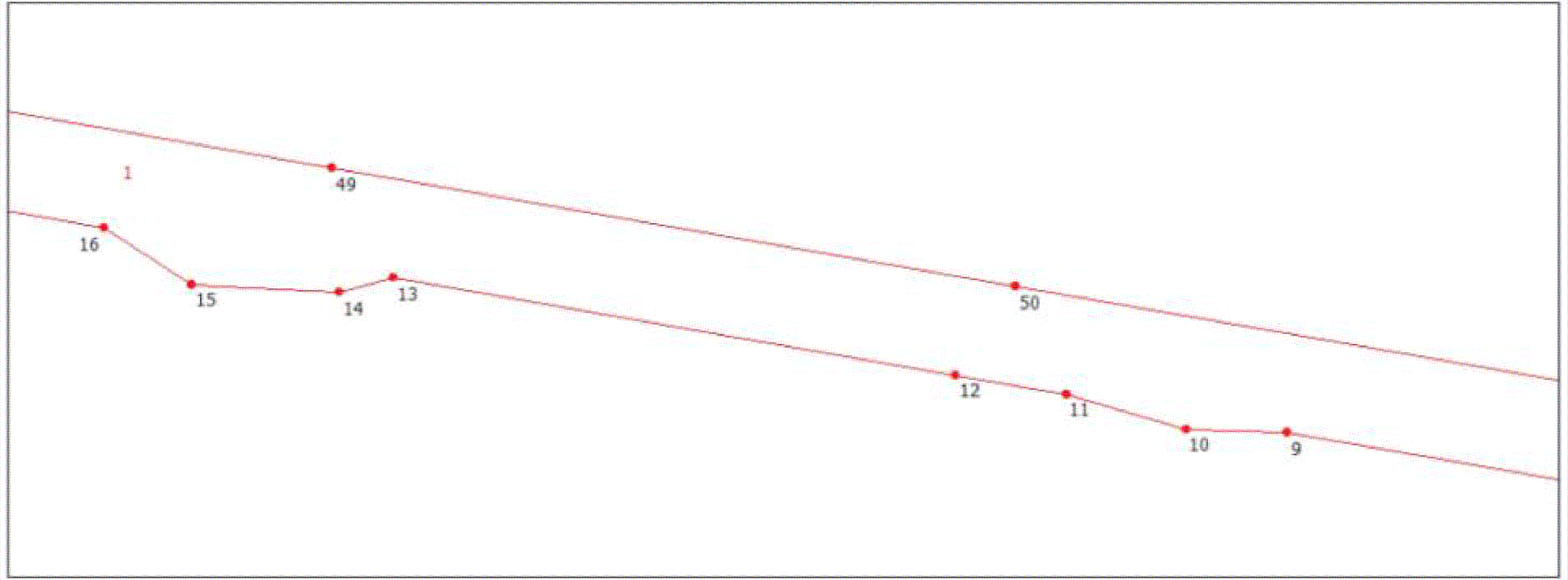
Выносной лист № 4



Масштаб 1:1200

План границ исключаемого лесного участка № 2

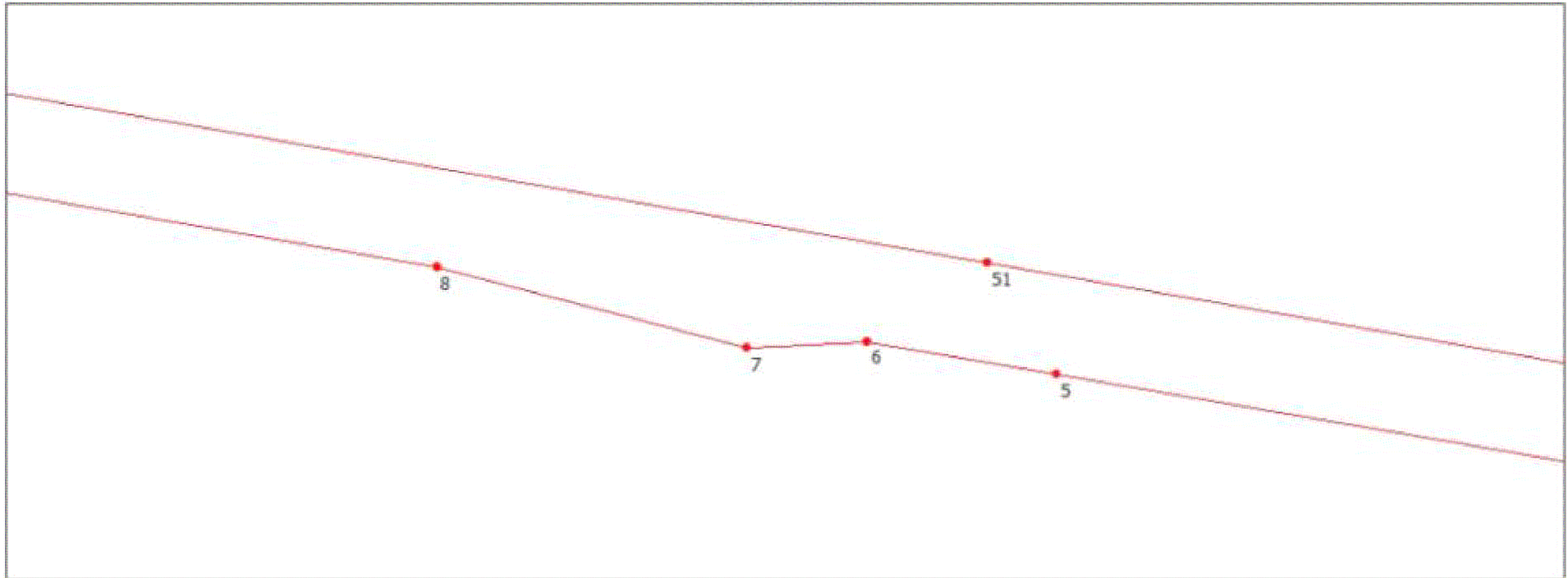
Выносной лист № 5



Масштаб 1:1200

План границ исключаемого лесного участка № 2

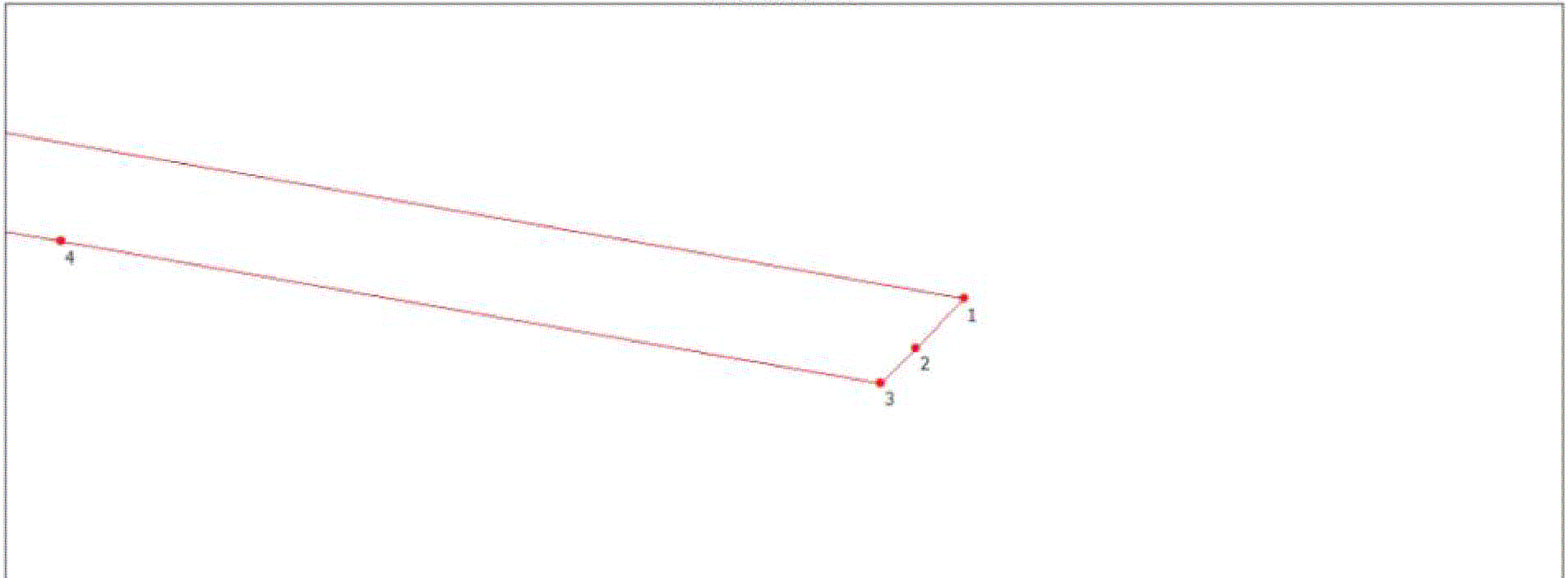
Выносной лист № 6



Масштаб 1:1200

План границ исключаемого лесного участка № 2

Выносной лист № 7



Масштаб 1:1200

Текстовое описание местоположения границ лесных участков, исключаемых из границ земель, на которых расположены леса, находящиеся в зеленых зонах на территории Сортавальского лесничества

Обозначение характерных точек границ		Описание прохождения границы
от точки	до точки	
1	2	3
Участок № 1		
1	8	проходит по насаждениям внутри выдела 11 кв. 194 Ладожского участкового лесничества Сортавальского лесничества
8	1	проходит по смежной границе выделов 11 и 17 кв. 194 Ладожского участкового лесничества Сортавальского лесничества
Участок № 2		
1	3	проходит по смежной границе выделов 15, 18 кв. 198 Ладожского участкового лесничества Сортавальского лесничества и кв. 105 Ляскельского участкового лесничества Питкярантского лесничества
3	4	проходит по насаждениям внутри выдела 18 кв. 198 до смежной границы выделов 15 и 18 кв. 198 Ладожского участкового лесничества Сортавальского лесничества
4	5	проходит от смежной границы выделов 15 и 18 вдоль южной границы выдела 15 кв. 198 до смежной границы кв. 197 и 198 Ладожского участкового лесничества Сортавальского лесничества
5	35	проходит от смежной границы кв. 197 и 198 по насаждениям внутри выделов 15, 14, 13, 4, 11, 8, 7 кв. 197 до смежной границы кв. 197 и 194 Ладожского участкового лесничества Сортавальского лесничества
35	36	проходит от смежной границы кв. 197 и 194 по насаждениям внутри выдела 24 кв. 194 до смежной границы выделов 24 и 30 кв. 194 Ладожского участкового лесничества Сортавальского лесничества
36	37	проходит по смежной границе выделов 24 и 30 кв. 194 Ладожского участкового лесничества Сортавальского лесничества

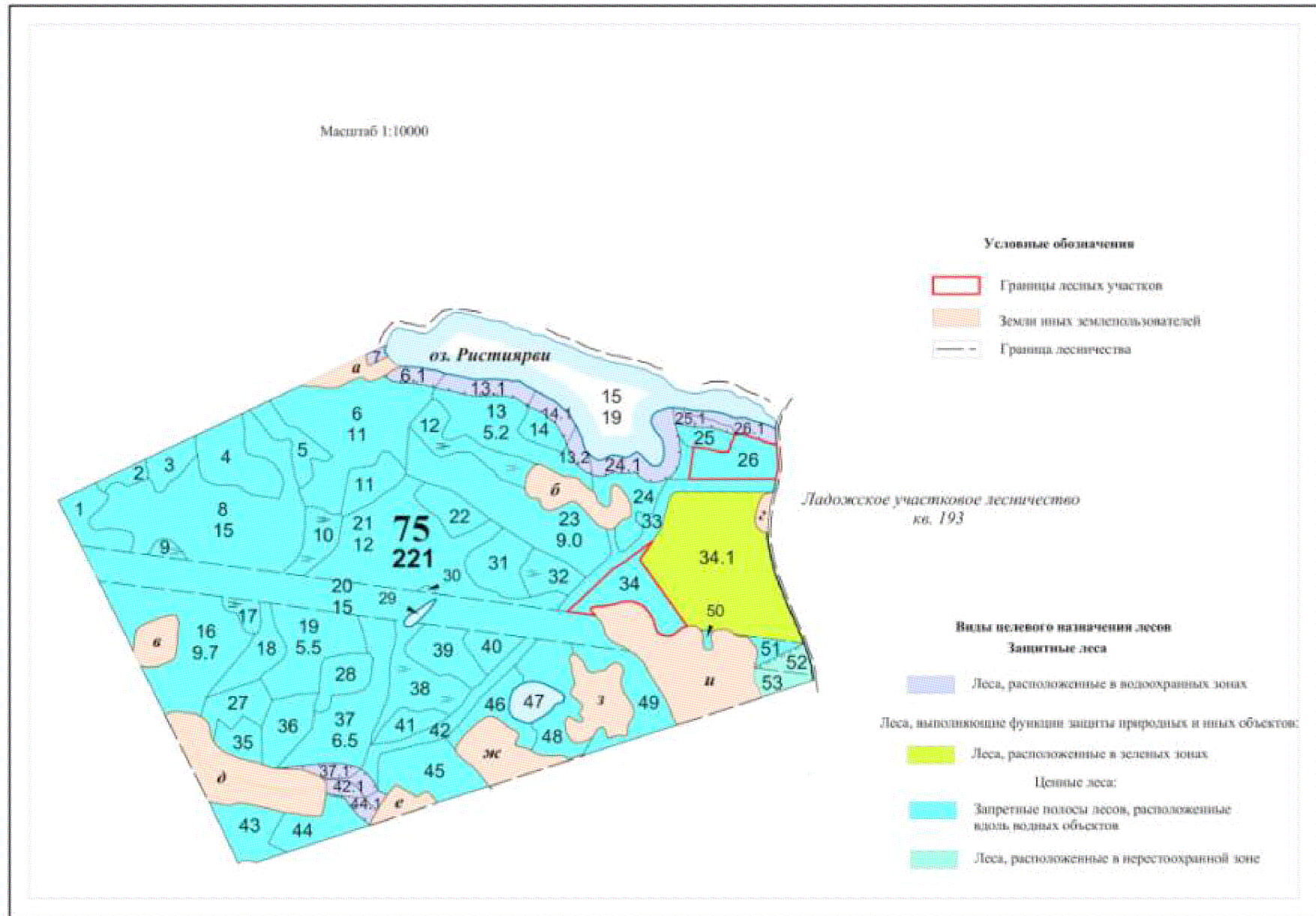
1	2	3
37	38	проходит от смежной границы выделов 24 и 30 кв. 194 по насаждениям внутри выдела 24 до смежной границы кв. 194 и 197 Ладожского участкового лесничества Сортавальского лесничества
38	51	проходит от смежной границы кв. 194 и 197 по насаждениям внутри выделов 7, 8, 11, 4, 13, 14, 15 до смежной границы кв. 197 и 198 Ладожского участкового лесничества Сортавальского лесничества
51	1	проходит от смежной границы кв. 197 и 198 по насаждениям внутри выдела 15 кв. 198 до смежной границы кв. 198 Ладожского участкового лесничества Сортавальского лесничества и кв. 105 Ляскельского участкового лесничества Питкярантского лесничества

Каталог координат местоположения границ лесных участков, исключаемых из границ земель, на которых расположены леса, находящиеся в зеленых зонах на территории Сортавальского лесничества

КАТАЛОГ КООРДИНАТ УГЛОВ УЧАСТКОВ		
1. Система координат МСК-10		
2. Сведения о характерных точках границ объекта		
ОБЩАЯ ПЛОЩАДЬ УЧАСТКОВ – 36 800 кв. м (3,68 га)		
№ точки	X	Y
Участок № 1		
1	343516.10	1333812.83
2	343518.39	1333834.69
3	343513.73	1333848.54
4	343496.03	1333890.37
5	343489.51	1333902.45
6	343483.04	1333911.69
7	343470.00	1333924.79
8	343430.49	1333972.60
1	343516.10	1333812.83
Участок № 2		
1	342898.35	1336131.28
2	342888.18	1336121.30
3	342880.84	1336114.10
4	342910.28	1335943.69
5	342930.53	1335826.43
6	342937.36	1335786.93
7	342935.94	1335762.05
8	342952.80	1335697.54
9	342978.12	1335551.02
10	342978.80	1335529.92
11	342986.09	1335504.91
12	342990.08	1335481.80
13	343010.35	1335364.48
14	343007.34	1335353.23
15	343008.96	1335322.53
16	343020.77	1335304.21
17	343026.13	1335273.21
18	343028.72	1335258.21
19	343028.10	1335247.86
20	343030.64	1335222.19
21	343033.69	1335204.14
22	343039.10	1335198.09
23	343057.99	1335088.79
24	343076.28	1334982.94
25	343090.66	1334899.73
26	343105.32	1334814.91
27	343106.08	1334800.56
28	343108.89	1334774.06

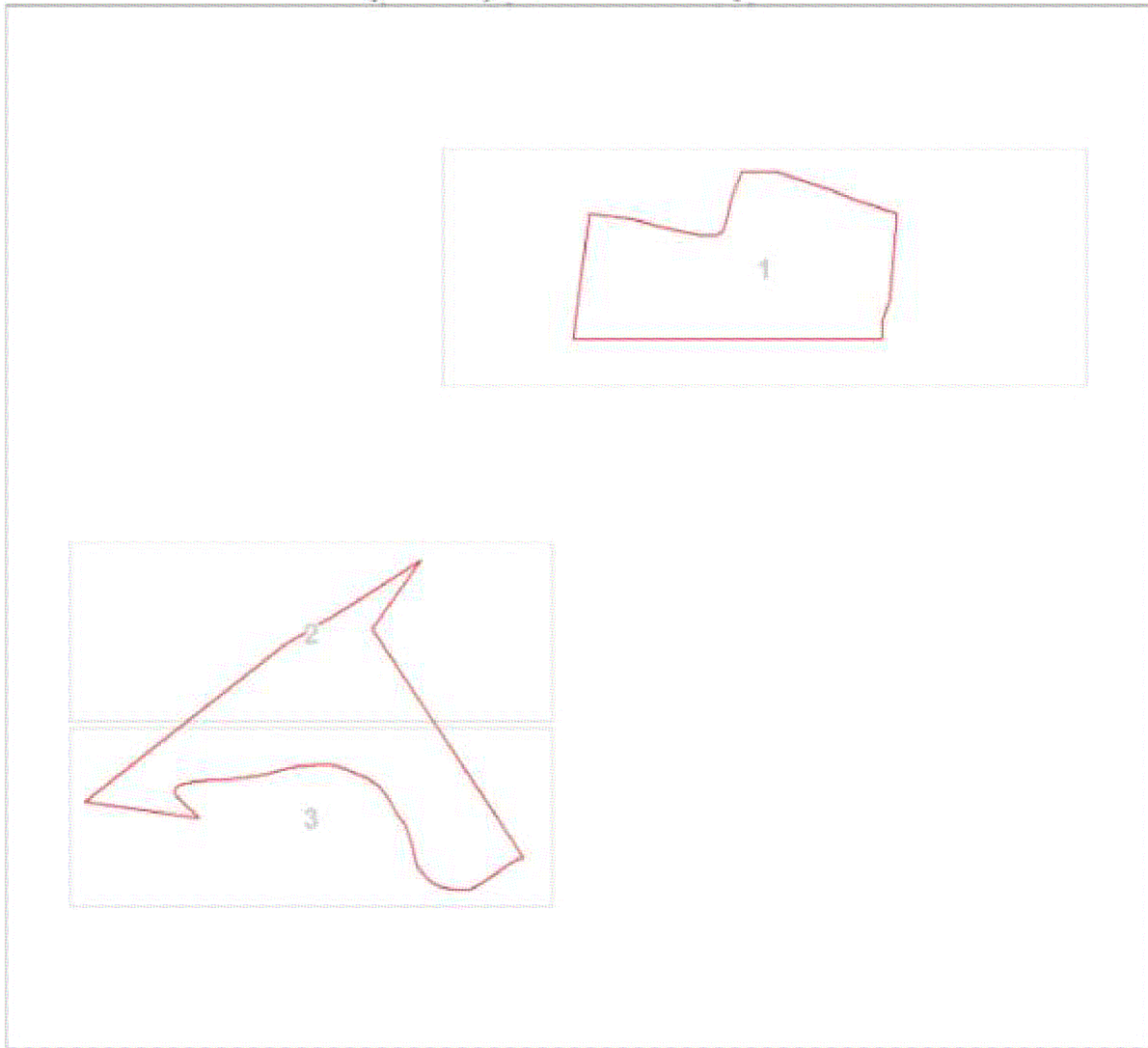
29	343114.00	1334743.76
30	343119.08	1334735.26
31	343122.13	1334717.59
32	343132.00	1334660.49
33	343132.49	1334638.91
34	343137.89	1334626.40
35	343140.35	1334612.18
36	343153.87	1334533.95
37	343183.65	1334483.44
38	343161.34	1334612.24
39	343142.87	1334718.85
40	343128.06	1334804.37
41	343115.96	1334873.87
42	343101.66	1334956.46
43	343069.15	1335144.48
44	343065.96	1335162.90
45	343068.96	1335178.20
46	343065.59	1335191.39
47	343059.10	1335202.21
48	343047.79	1335267.78
49	343033.22	1335351.82
50	343008.56	1335494.34
51	342953.59	1335812.00
1	342898.35	1336131.28

Графическое описание местоположения границ лесных участков, включаемых в границы земель, на которых расположены леса, находящиеся в зеленых зонах на территории Сортавальского лесничества






Планы границ включаемых лесных участков

Обзорная схема границ включаемых лесных участков



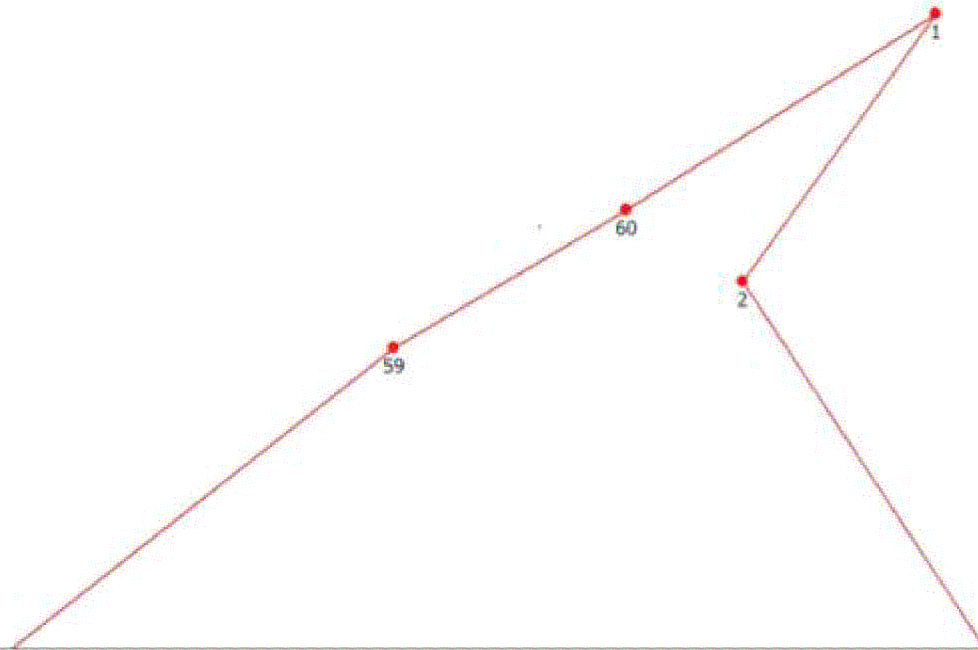
Масштаб 1:5642

Используемые условные знаки и обозначения:

	Характерная точка границы объекта
	Надпись номеров характерных точек границы объекта
	Граница объекта

План границ включаемого лесного участка № 1

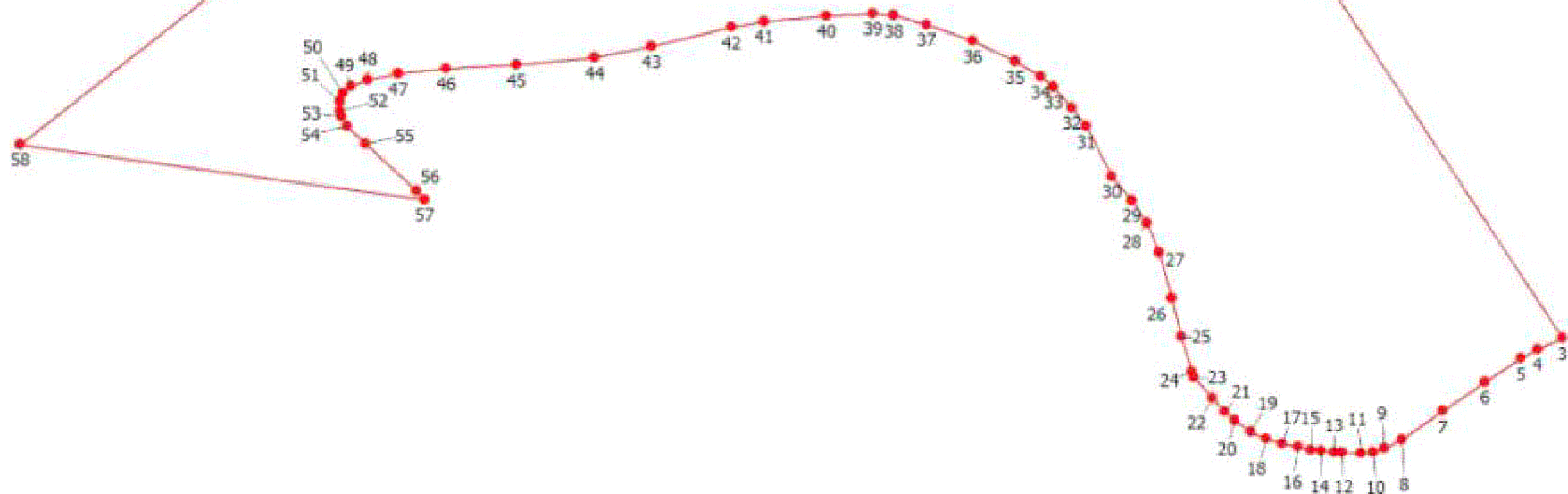
Выносной лист № 2



Масштаб 1:1500

План границ включаемого лесного участка № 1

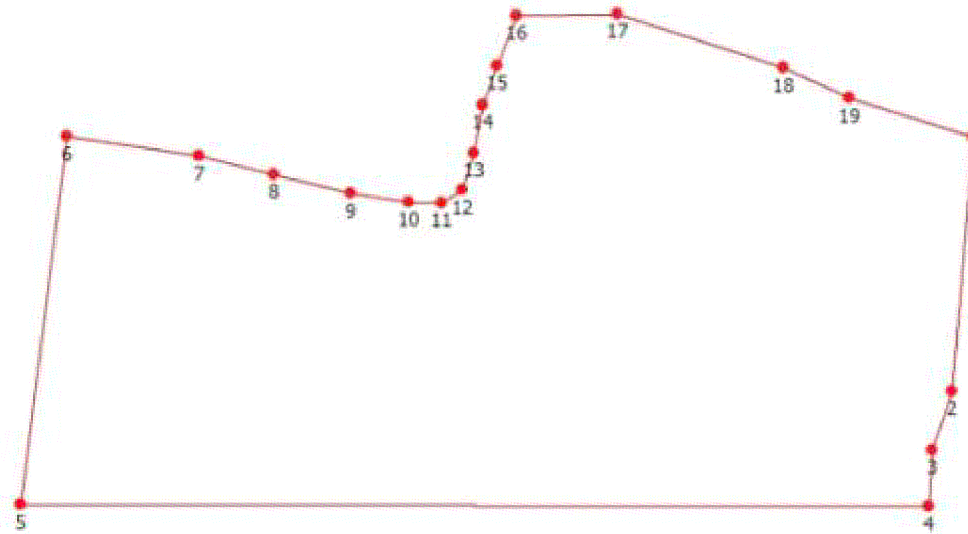
Выносной лист № 3



Масштаб 1:1500

План границ включаемого лесного участка № 2

Выносной лист № 1



Масштаб 1:2000

Текстовое описание местоположения границ лесных участков, включаемых в границы земель, на которых расположены леса, находящиеся в зеленых зонах на территории Сортавальского лесничества

Обозначение характерных точек границ		Описание прохождения границы
от точки	до точки	
Участок № 1		
1	3	проходит по смежной границе выделов 34 и 34.1 кв. 75 Хелюльского участкового лесничества Сортавальского лесничества
3	57	проходит по смежной границе выдела 34 и границы земель иных землепользователей в кв. 75 Хелюльского участкового лесничества Сортавальского лесничества
57	58	проходит по смежной границе выделов 34 и 20 кв. 75 Хелюльского участкового лесничества Сортавальского лесничества
58	1	проходит по смежной границе выделов 34 и 33 кв. 75 Хелюльского участкового лесничества Сортавальского лесничества
Участок № 2		
1	4	проходит по смежной границе выдела 26 кв. 75 Хелюльского участкового лесничества и кв. 193 Ладожского участкового лесничества Сортавальского лесничества
4	5	проходит по смежной границе выделов 26 и 33 кв. 75 Хелюльского участкового лесничества Сортавальского лесничества
5	6	проходит по смежной границе выделов 26 и 24 кв. 75 Хелюльского участкового лесничества Сортавальского лесничества
6	16	проходит по смежной границе выделов 26 и 25 кв. 75 Хелюльского участкового лесничества Сортавальского лесничества
16	1	проходит по смежной границе выделов 26 и 26.1 кв. 75 Хелюльского участкового лесничества Сортавальского лесничества

Каталог координат местоположения границ лесных участков, включаемых в границы земель, на которых расположены леса, находящиеся в зеленых зонах на территории Сортавальского лесничества

КАТАЛОГ КООРДИНАТ УГЛОВ УЧАСТКОВ		
1. Система координат МСК-10		
2. Сведения о характерных точках границ объекта		
ОБЩАЯ ПЛОЩАДЬ УЧАСТКОВ – 61 000 кв. м (6,10 га)		
№ точки	X	Y
Участок № 1		
1	343814.27	1331607.51
2	343757.21	1331566.34
3	343565.70	1331692.93
4	343563.09	1331687.08
5	343560.87	1331683.09
6	343555.24	1331674.47
7	343548.35	1331664.46
8	343541.46	1331654.74
9	343539.35	1331650.46
10	343538.46	1331647.76
11	343538.24	1331644.96
12	343538.45	1331640.37
13	343538.51	1331638.51
14	343538.85	1331635.41
15	343538.99	1331632.88
16	343539.69	1331629.88
17	343540.58	1331626.12
18	343541.64	1331622.27
19	343543.46	1331618.60
20	343546.02	1331614.91
21	343548.13	1331612.45
22	343551.46	1331609.50
23	343556.45	1331605.22
24	343557.66	1331604.53
25	343566.13	1331602.06
26	343575.17	1331599.88
27	343586.08	1331596.72
28	343593.15	1331593.90
29	343598.51	1331590.27
30	343604.29	1331585.50
31	343616.17	1331579.34
32	343620.61	1331575.90

33	343625.61	1331571.52
34	343627.99	1331568.50
35	343631.65	1331562.45
36	343636.55	1331552.27
37	343640.50	1331541.17
38	343642.63	1331533.46
39	343643.11	1331528.41
40	343642.58	1331517.37
41	343641.24	1331502.61
42	343639.81	1331494.77
43	343635.23	1331475.75
44	343632.60	1331462.12
45	343630.81	1331443.45
46	343630.00	1331426.62
47	343628.71	1331415.23
48	343627.29	1331407.94
49	343625.74	1331404.04
50	343624.02	1331402.19
51	343622.13	1331401.28
52	343619.89	1331401.31
53	343618.59	1331401.71
54	343616.18	1331403.06
55	343611.94	1331407.42
56	343600.71	1331419.56
57	343598.74	1331421.53
58	343611.88	1331325.11
59	343743.17	1331492.10
60	343772.48	1331541.65
1	343814.27	1331607.51
Участок № 2		
1	344104.55	1332006.32
2	344032.20	1332000.27
3	344015.39	1331994.68
4	343999.25	1331993.70
5	343999.78	1331734.88
6	344104.84	1331748.08
7	344099.26	1331785.76
8	344094.02	1331806.93
9	344088.56	1331828.91
10	344086.12	1331845.43
11	344085.88	1331854.76
12	344089.60	1331860.57
13	344100.07	1331863.83

14	344113.80	1331866.39
15	344124.96	1331870.58
16	344139.21	1331876.05
17	344139.68	1331904.89
18	344124.32	1331952.12
19	344115.72	1331970.96
1	344104.55	1332006.32
