



Российская Федерация  
Республика Карелия

## ПРАВИТЕЛЬСТВО РЕСПУБЛИКИ КАРЕЛИЯ

### ПОСТАНОВЛЕНИЕ

от 30 августа 2022 года № 474-П

г. Петрозаводск

#### **Об изменении границ земель, на которых расположены леса, находящиеся в зеленых зонах на территории Сортавальского лесничества Республики Карелия**

В соответствии с пунктом 1<sup>2</sup> статьи 82 Лесного кодекса Российской Федерации, пунктами 12, 13 Правил изменения границ земель, на которых располагаются леса, указанные в пунктах 3 и 4 части 1 статьи 114 Лесного кодекса Российской Федерации, и определения функциональных зон в лесах, расположенных в лесопарковых зонах, утвержденных постановлением Правительства Российской Федерации от 21 декабря 2019 года № 1755 «Об утверждении Правил изменения границ земель, на которых располагаются леса, указанные в пунктах 3 и 4 части 1 статьи 114 Лесного кодекса Российской Федерации и определения функциональных зон в лесах, расположенных в лесопарковых зонах», пунктом 6<sup>1-1</sup> статьи 5 Закона Республики Карелия от 5 мая 2008 года № 1188-ЗРК «О разграничении полномочий органов государственной власти Республики Карелия в области лесных отношений» Правительство Республики Карелия **п о с т а н о в л я е т**:

1. Утвердить проектную документацию по изменению границ земель, на которых расположены леса, находящиеся в зеленых зонах на территории Сортавальского лесничества Республики Карелия.

2. Исключить из границ земель, на которых расположены леса, находящиеся в зеленых зонах на территории Сортавальского лесничества, лесные участки, расположенные в границах лесных кварталов 22, 32, 34, 35 Ладожского участкового лесничества (Ладожского лесничества по материалам лесоустройства) Сортавальского лесничества, общей площадью 9,4 га.

3. Включить в границы земель, на которых расположены леса, находящиеся в зеленых зонах на территории Сортавальского лесничества, лесной участок, расположенный в границах лесного квартала 75 Хелюльского участкового лесничества (Хелюльского лесничества по материалам лесоустройства) Сортавальского лесничества, общей площадью 14,8 га.

4. Утвердить текстовое и графическое описание местоположения границ лесных участков, исключаемых из границ и включаемых в границы земель, на которых расположены леса, находящиеся в зеленых зонах на территории Сортавальского лесничества, согласно приложению к настоящему постановлению.

Глава  
Республики Карелия



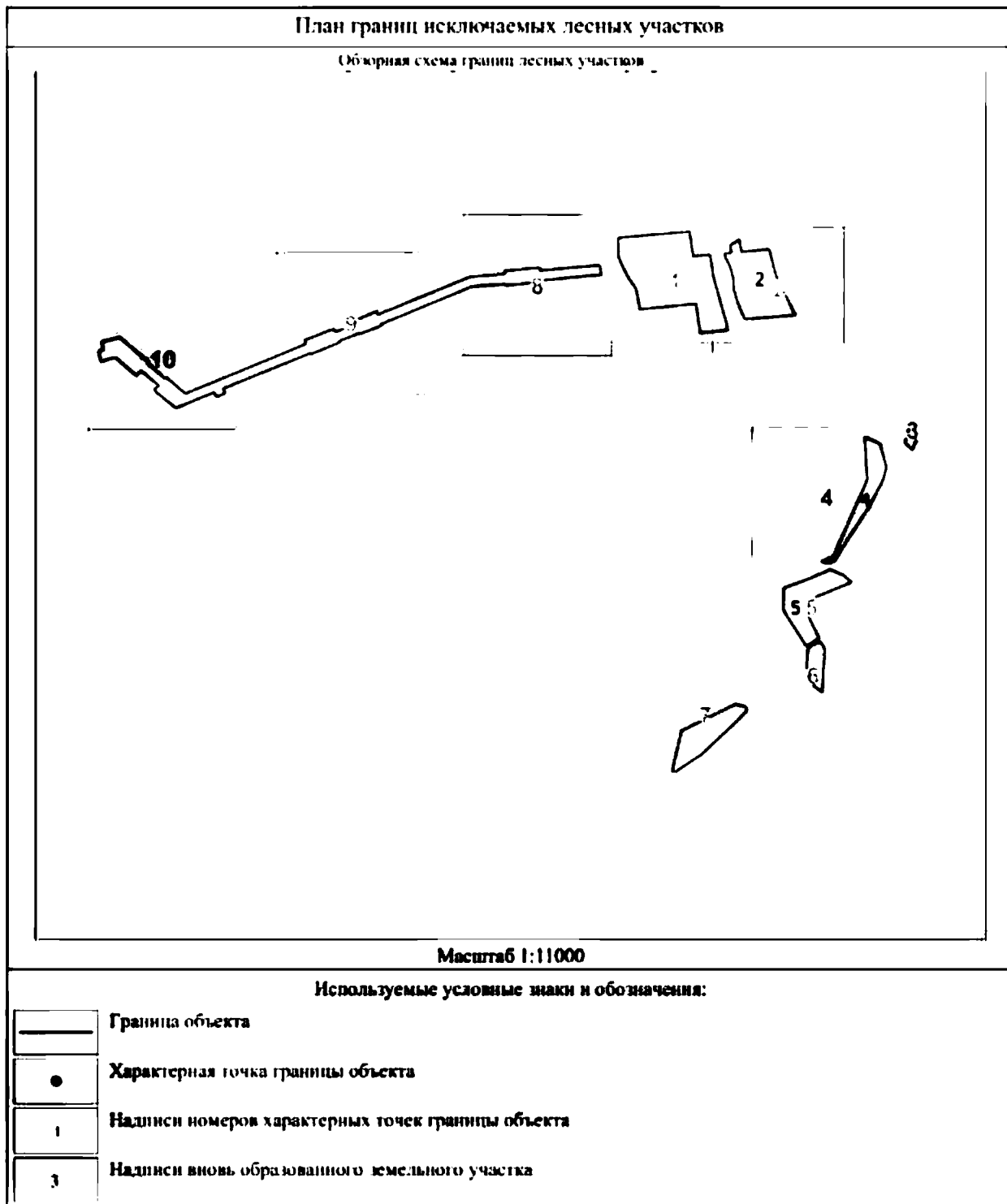
А.О. Парфенчиков

Приложение  
к постановлению Правительства  
Республики Карелия  
от 30 августа 2022 года № 474-П

Текстовое и графическое описание местоположения  
границ лесных участков, исключаемых из границ и включаемых  
в границы земель, на которых расположены леса, находящиеся  
в зеленых зонах на территории Соргавальского лесничества

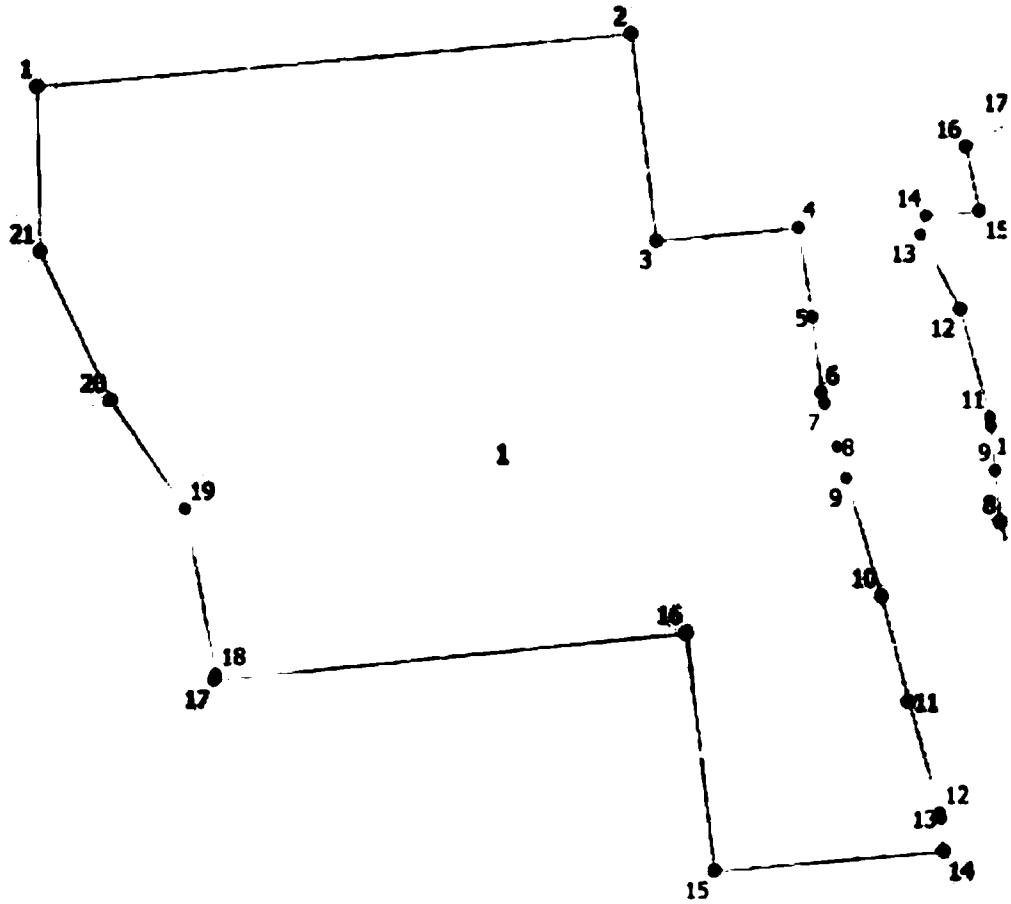


Планы границ лесных участков, исключаемых из границ земель, на которых расположены леса, находящиеся в зеленых зонах на территории Сортавальского лесничества



План грани исключаемых лесных участков

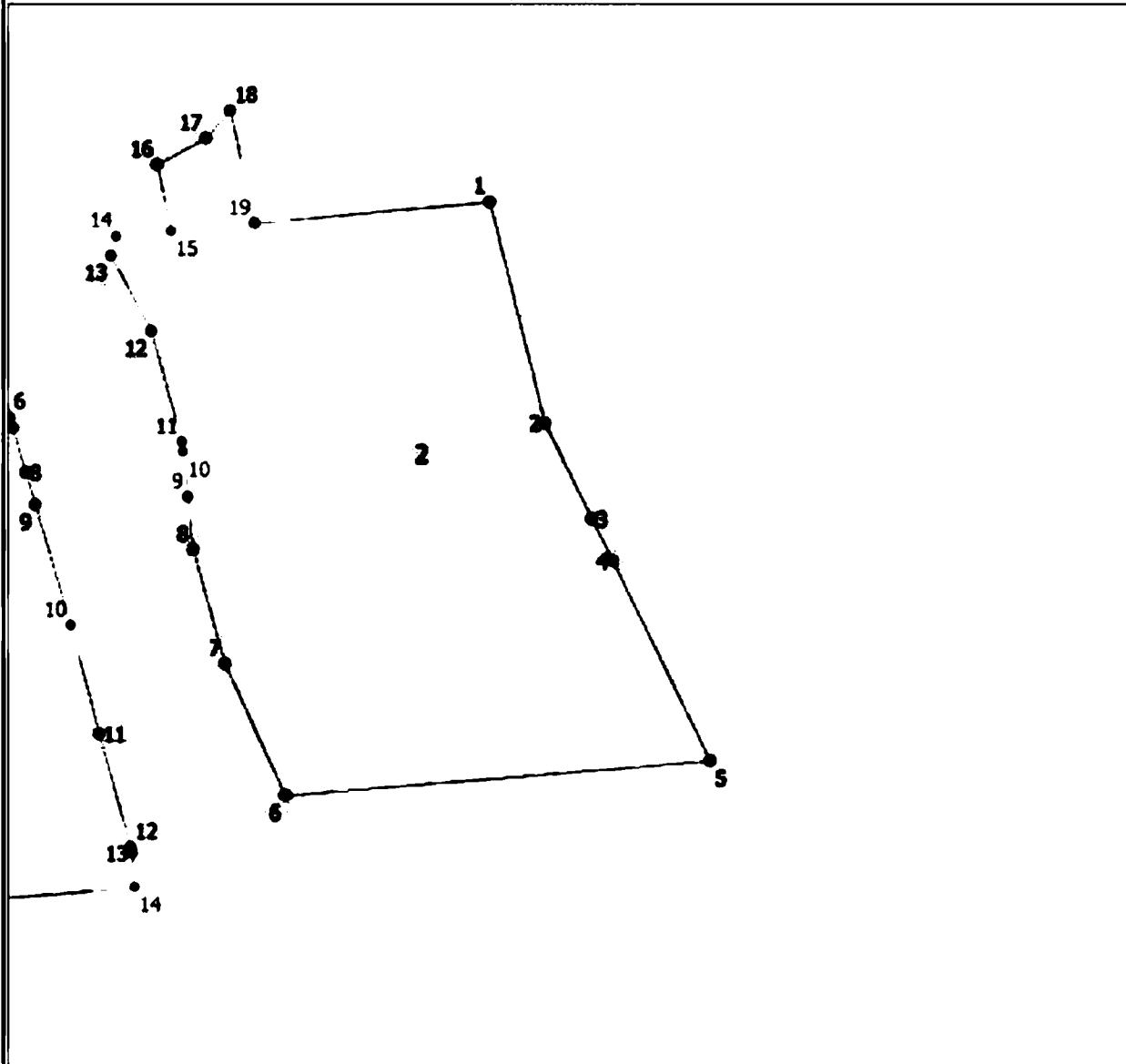
Участок № 1



Масштаб 1:1500

План границ исключаемых лесных участков

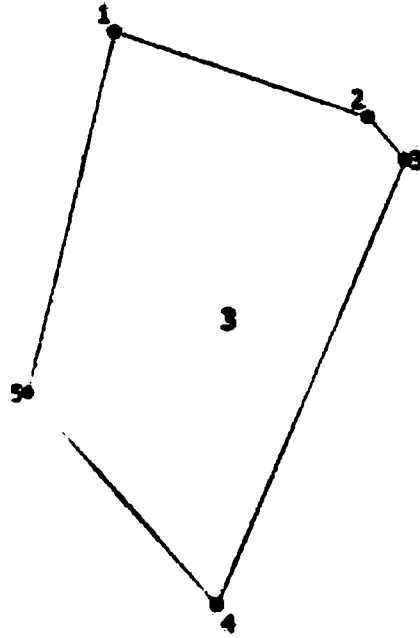
Участок № 2



Масштаб 1:1500

План границ исключаемых лесных участков

Участок № 3

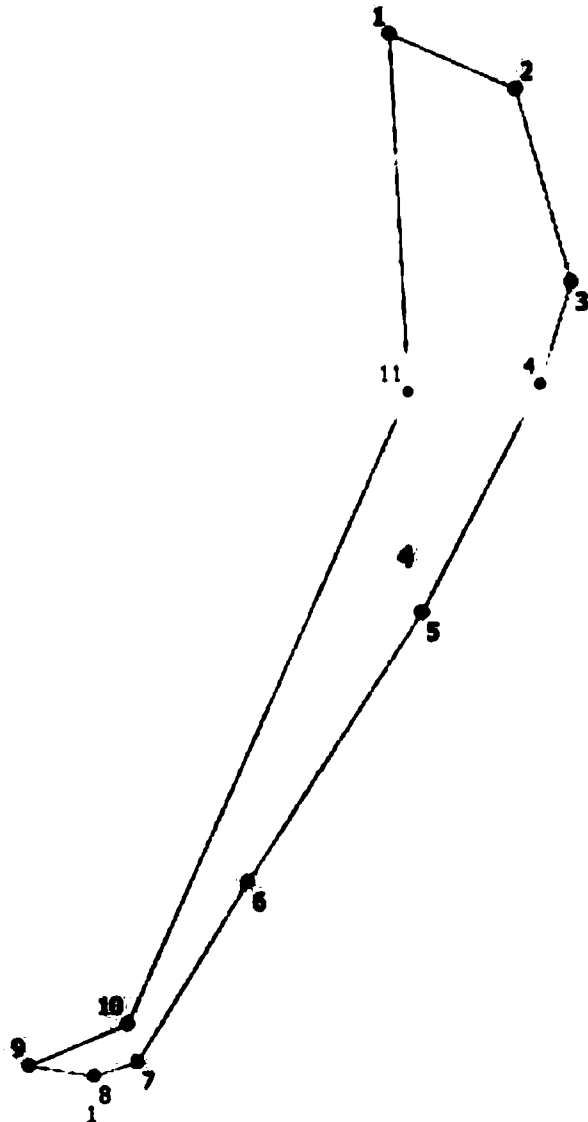


Масштаб 1:500

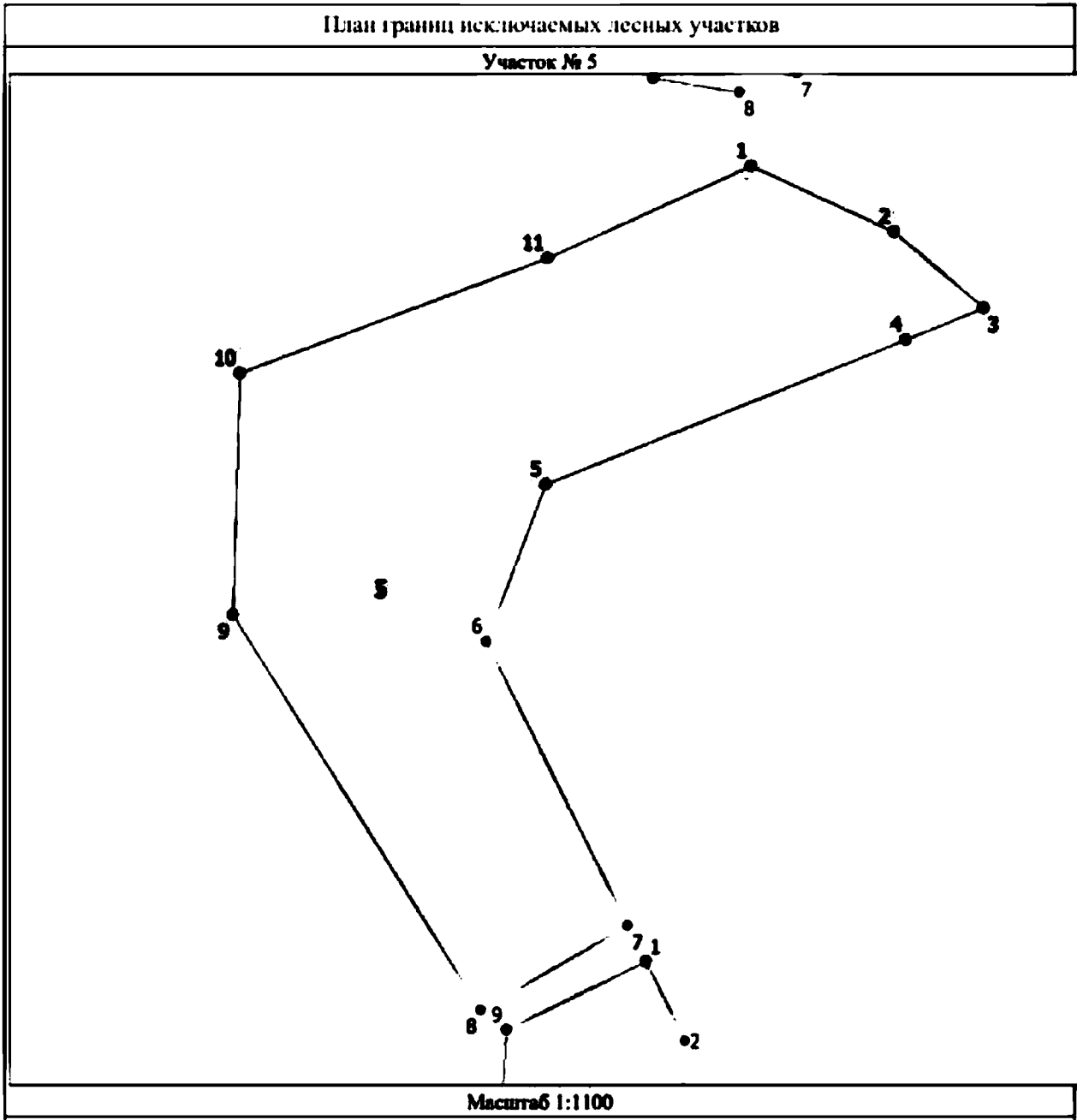


План границ исключаемых лесных участков

Участок № 4

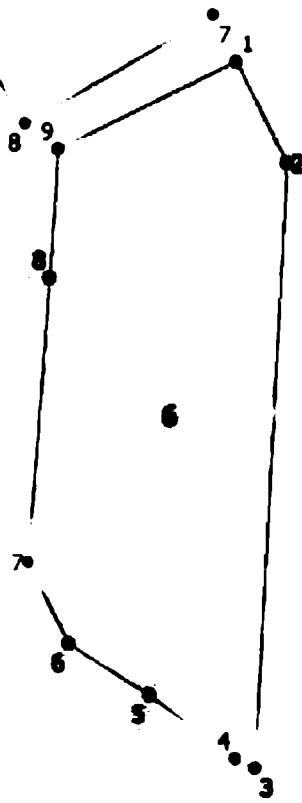


Масштаб 1:1700



План границ исключаемых лесных участков

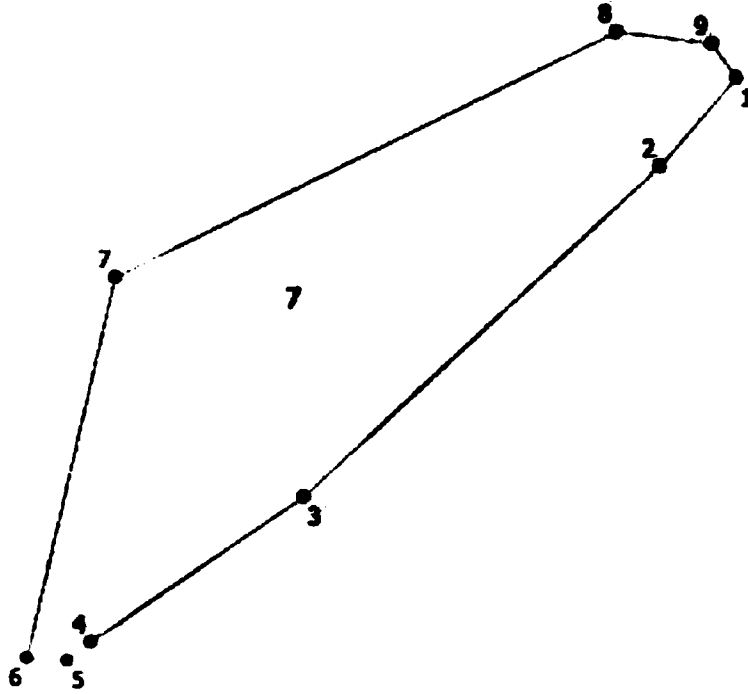
Участок № 6



Масштаб 1:1000

План границ исключаемых лесных участков

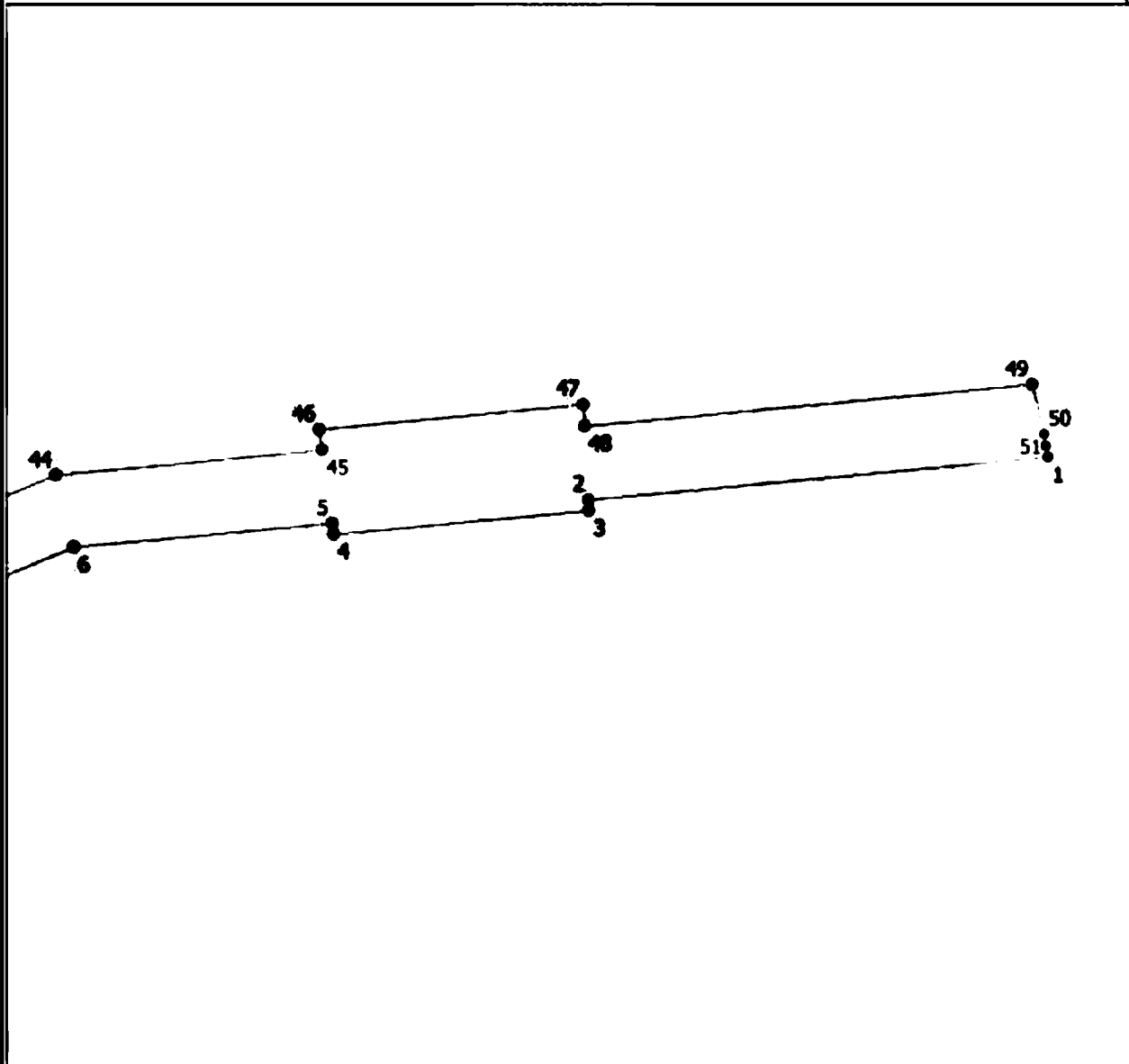
Участок № 7



Масштаб 1:1500

План границ исключаемых лесных участков

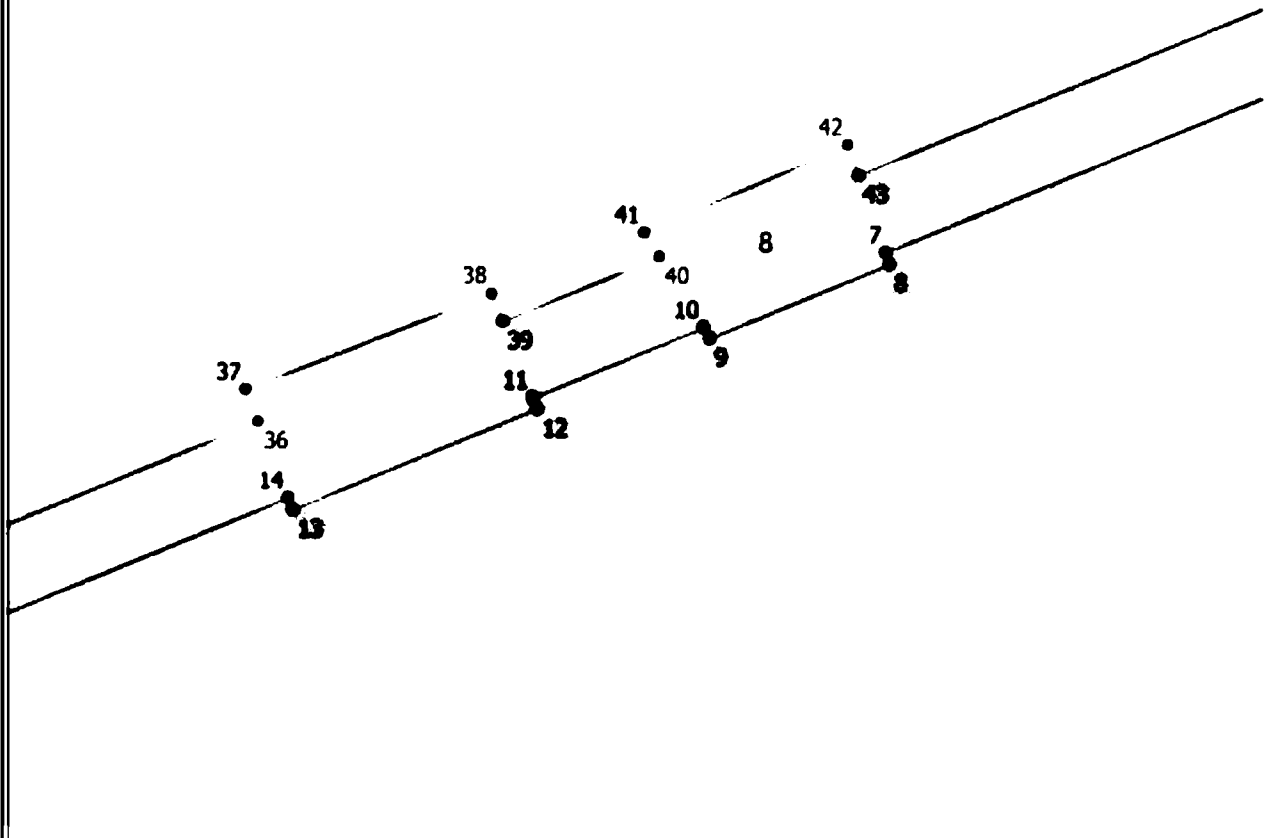
Участок № 8



Масштаб 1:1700

План границ исключаемых лесных участков

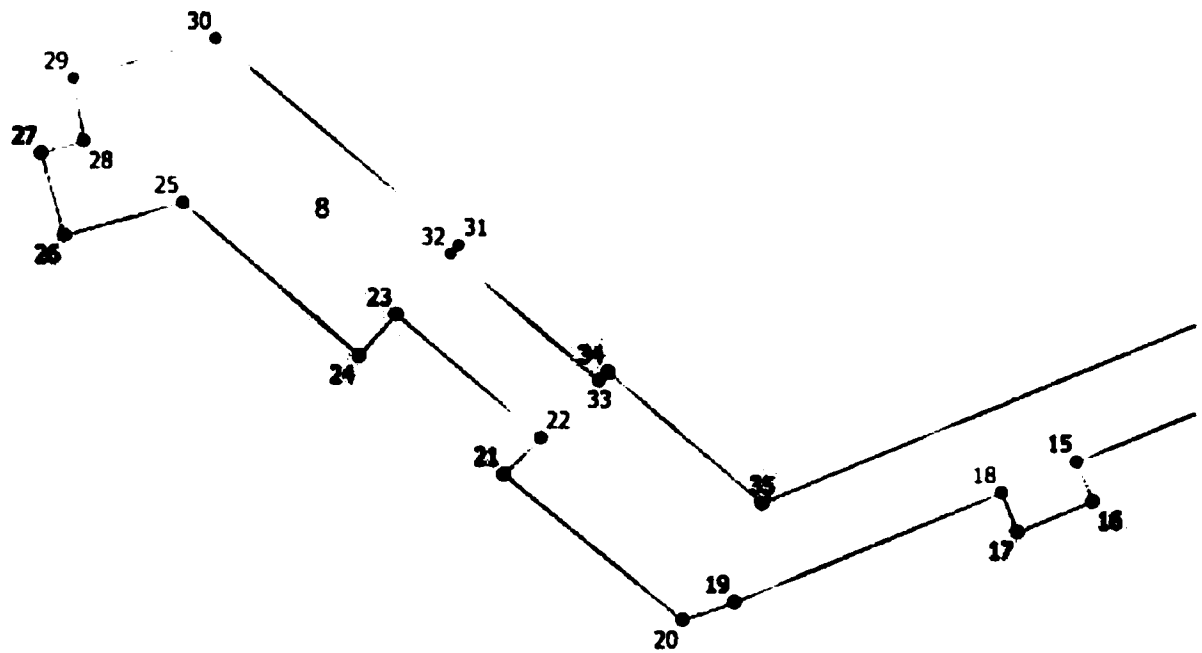
Участок № 8



Масштаб 1:1700

## План границ исключаемых лесных участков

Участок № 8



Масштаб 1:1700

Текстовое описание местоположения границ лесных участков, исключаемых из границ земель, на которых расположены леса, находящиеся в зеленых зонах на территории Сортавальского лесничества

Обозначение характерных точек границ		Описание прохождения границы
от точки	до точки	
1	2	3
Участок № 1		
1	2	проходит от границы земель иных землепользователей по насаждению внутри выдела 9, пересекает границу выдела 10 и далее проходит по насаждению внутри выдела кв. 32 Ладожского участкового лесничества Сортавальского лесничества
2	3	проходит по насаждению внутри выдела 10 в кв. 32 Ладожского участкового лесничества Сортавальского лесничества
3	4	проходит по насаждению внутри выдела 10 до пересечения границы выдела 10 с границей земель иных землепользователей в кв. 32 Ладожского участкового лесничества Сортавальского лесничества
4	5	проходит по смежной границе выдела 10 и границе земель иных землепользователей в кв. 32 Ладожского участкового лесничества Сортавальского лесничества
5	6	проходит по смежной границе выдела 10 и границе земель иных землепользователей в кв. 32 Ладожского участкового лесничества Сортавальского лесничества
6	7	проходит по смежной границе выдела 10 и границе земель иных землепользователей в кв. 32 Ладожского участкового лесничества Сортавальского лесничества
7	8	проходит по смежной границе выдела 10 и границе земель иных землепользователей в кв. 32 Ладожского участкового лесничества Сортавальского лесничества
8	9	проходит по смежной границе выдела 10 и границе земель иных землепользователей в кв. 32 Ладожского участкового лесничества Сортавальского лесничества
9	10	проходит по смежной границе выдела 10 и границе земель иных землепользователей в кв. 32 Ладожского участкового лесничества Сортавальского лесничества
10	11	проходит по смежной границе выдела 10 и границе земель иных землепользователей, пересекает границу выделов 10, 9 и далее проходит по смежной границе выдела 9 и границе земель иных землепользователей в кв. 32 Ладожского участкового лесничества Сортавальского лесничества
11	12	проходит по смежной границе выдела 9 и границе земель иных землепользователей в кв. 32 Ладожского участкового лесничества Сортавальского лесничества
12	13	проходит по смежной границе выдела 9 и границе земель иных землепользователей в кв. 32 Ладожского участкового лесничества Сортавальского лесничества











1	2	3
3	4	начинается с пересечения границы выдела 4.1 с границей земель иных землепользователей и проходит по насаждениям внутри выделов 4.1 и 6.1 в кв. 34 Ладожского участкового лесничества Сортавальского лесничества
4	5	проходит по насаждению внутри выдела 6.1 кв. 34 Ладожского участкового лесничества Сортавальского лесничества
5	6	проходит по насаждениям внутри выделов 6.1 и 4.1 кв. 34 Ладожского участкового лесничества Сортавальского лесничества
6	8	проходит по насаждению внутри выдела 4.1 кв. 34 Ладожского участкового лесничества Сортавальского лесничества
8	9	проходит по насаждению внутри выдела 4.1 до пересечения границы выдела 4.1 с границей земель иных землепользователей в кв. 34 Ладожского участкового лесничества Сортавальского лесничества
9	1	проходит по смежной границе выдела 4.1 и границы земель иных землепользователей в кв. 34 Ладожского участкового лесничества Сортавальского лесничества
Участок № 8		
1	2	начинается с пересечения границы выдела 6 с границей земель иных землепользователей и проходит по насаждениям внутри выделов 6 и 8 в кв. 32 Ладожского участкового лесничества Сортавальского лесничества
2	3	проходит по насаждению внутри выдела 6 в кв. 32 Ладожского участкового лесничества Сортавальского лесничества
3	4	проходит по насаждениям внутри выделов 8 и 6 в кв. 32 Ладожского участкового лесничества Сортавальского лесничества
4	6	проходит по насаждению внутри выдела 6 в кв. 32 Ладожского участкового лесничества Сортавальского лесничества
6	7	проходит по насаждениям внутри выделов 6, 5, 3 в кв. 32 Ладожского участкового лесничества Сортавальского лесничества
7	8	проходит по насаждению внутри выдела 3 в кв. 32 Ладожского участкового лесничества Сортавальского лесничества
8	9	проходит по насаждениям внутри выделов 3 и 4 в кв. 32 Ладожского участкового лесничества Сортавальского лесничества
9	12	проходит по насаждению внутри выдела 4 в кв. 32 Ладожского участкового лесничества Сортавальского лесничества
12	13	проходит по насаждениям внутри выделов 4, 3, 2 в кв. 32 Ладожского участкового лесничества Сортавальского лесничества
13	20	проходит по насаждению внутри выдела 2 в кв. 32 Ладожского участкового лесничества Сортавальского лесничества
20	21	проходит по насаждениям внутри выдела 2 в кв. 32 и выдела 15 в кв. 22 Ладожского участкового лесничества Сортавальского лесничества
21	24	проходит по насаждению внутри выдела 15 в кв. 22 Ладожского участкового лесничества Сортавальского лесничества
24	25	проходит по насаждениям внутри выделов 13 и 15 в кв. 22 Ладожского участкового лесничества Сортавальского лесничества
25	26	проходит по насаждению внутри выдела 13 до пересечения границы выдела 13 с границей земель иных землепользователей в кв. 22 Ладожского участкового лесничества Сортавальского лесничества

1	2	3
26	27	проходит по смежной границе выдела 13 и границе земель иных землепользователей в кв. 22 Ладожского участкового лесничества Сортавальского лесничества
27	28	начинается с пересечения границы выдела 13 с границей земель иных землепользователей и проходит по насаждению внутри выдела 13 кв. 22 Ладожского участкового лесничества Сортавальского лесничества
28	30	проходит по насаждению внутри выдела 13 в кв. 22 Ладожского участкового лесничества Сортавальского лесничества
30	31	проходит по насаждениям внутри выделов 13 и 15 в кв. 22 Ладожского участкового лесничества Сортавальского лесничества
31	34	проходит по насаждению внутри выдела 15 в кв. 22 Ладожского участкового лесничества Сортавальского лесничества
34	35	проходит по насаждению внутри выдела 15 в кв. 22 до общей границы кварталов 22 и 32 Ладожского участкового лесничества Сортавальского лесничества
35	36	начинается от общей границы кв. 22 и 34 и проходит по насаждениям внутри выделов 2, 3 в кв. 32 Ладожского участкового лесничества Сортавальского лесничества
36	39	проходит по насаждению внутри выдела 3 в кв. 32 Ладожского участкового лесничества Сортавальского лесничества
39	40	проходит по насаждениям внутри выделов 3 и 4 в кв. 32 Ладожского участкового лесничества Сортавальского лесничества
40	41	проходит по насаждению внутри выдела 4 в кв. 32 Ладожского участкового лесничества Сортавальского лесничества
41	42	проходит по насаждениям внутри выделов 3 и 4 в кв. 32 Ладожского участкового лесничества Сортавальского лесничества
42	43	проходит по насаждению внутри выдела 3 в кв. 32 Ладожского участкового лесничества Сортавальского лесничества
43	44	проходит по насаждениям внутри выделов 3, 5 и 6 в кв. 32 Ладожского участкового лесничества Сортавальского лесничества
44	46	проходит по насаждению внутри выдела 6 в кв. 32 Ладожского участкового лесничества Сортавальского лесничества
46	47	проходит по насаждениям внутри выделов 6 и 8 в кв. 32 Ладожского участкового лесничества Сортавальского лесничества
47	48	проходит по насаждению внутри выдела 8 в кв. 32 Ладожского участкового лесничества Сортавальского лесничества
48	49	проходит по насаждениям внутри выделов 6 и 8 в кв. 32 Ладожского участкового лесничества Сортавальского лесничества
49	1	проходит по смежной границе выдела 6 и границе земель иных землепользователей в кв. 32 Ладожского участкового лесничества Сортавальского лесничества
50	51	проходит по смежной границе выдела 6 и границе земель иных землепользователей в кв. 32 Ладожского участкового лесничества Сортавальского лесничества
51	1	проходит по смежной границе выдела 6 и границе земель иных землепользователей в кв. 32 Ладожского участкового лесничества Сортавальского лесничества

Каталог координат местоположения границ лесных участков, исключаемых из границ земель, на которых расположены леса, находящиеся в зеленых зонах на территории Сортавальского лесничества

КАТАЛОГ КООРДИНАТ УГЛОВ УЧАСТКОВ		
1. Система координат МСК-10		
2. Сведения о характерных точках границ объекта		
ОБЩАЯ ПЛОЩАДЬ УЧАСТКОВ – 94000 кв. м (9,4 га)		
№ точки	X	Y
Участок № 1		
1	335678.86	1323938.63
2	335691.70	1324084.52
3	335640.98	1324090.77
4	335644.21	1324125.75
5	335622.28	1324129.08
6	335603.63	1324131.35
7	335601.08	1324132.09
8	335590.45	1324135.20
9	335582.69	1324137.47
10	335553.86	1324146.01
11	335527.85	1324152.88
12	335500.65	1324160.42
13	335499.28	1324160.74
14	335491.13	1324161.38
15	335486.32	1324104.98
16	335544.80	1324098.13
17	335533.24	1323982.13
18	335534.57	1323982.52
19	335575.20	1323974.96
20	335601.77	1323956.67
21	335638.28	1323939.23
1	335678.86	1323938.63
Участок № 2		
1	335655.36	1324246.46
2	335602.30	1324259.77
3	335579.31	1324271.04
4	335569.29	1324275.94
5	335521.33	1324299.44
6	335513.05	1324197.44
7	335544.60	1324183.02
8	335571.94	1324175.33
9	335584.66	1324174.04
10	335595.39	1324172.97
11	335597.75	1324172.72
12	335624.30	1324165.32
13	335642.50	1324155.68

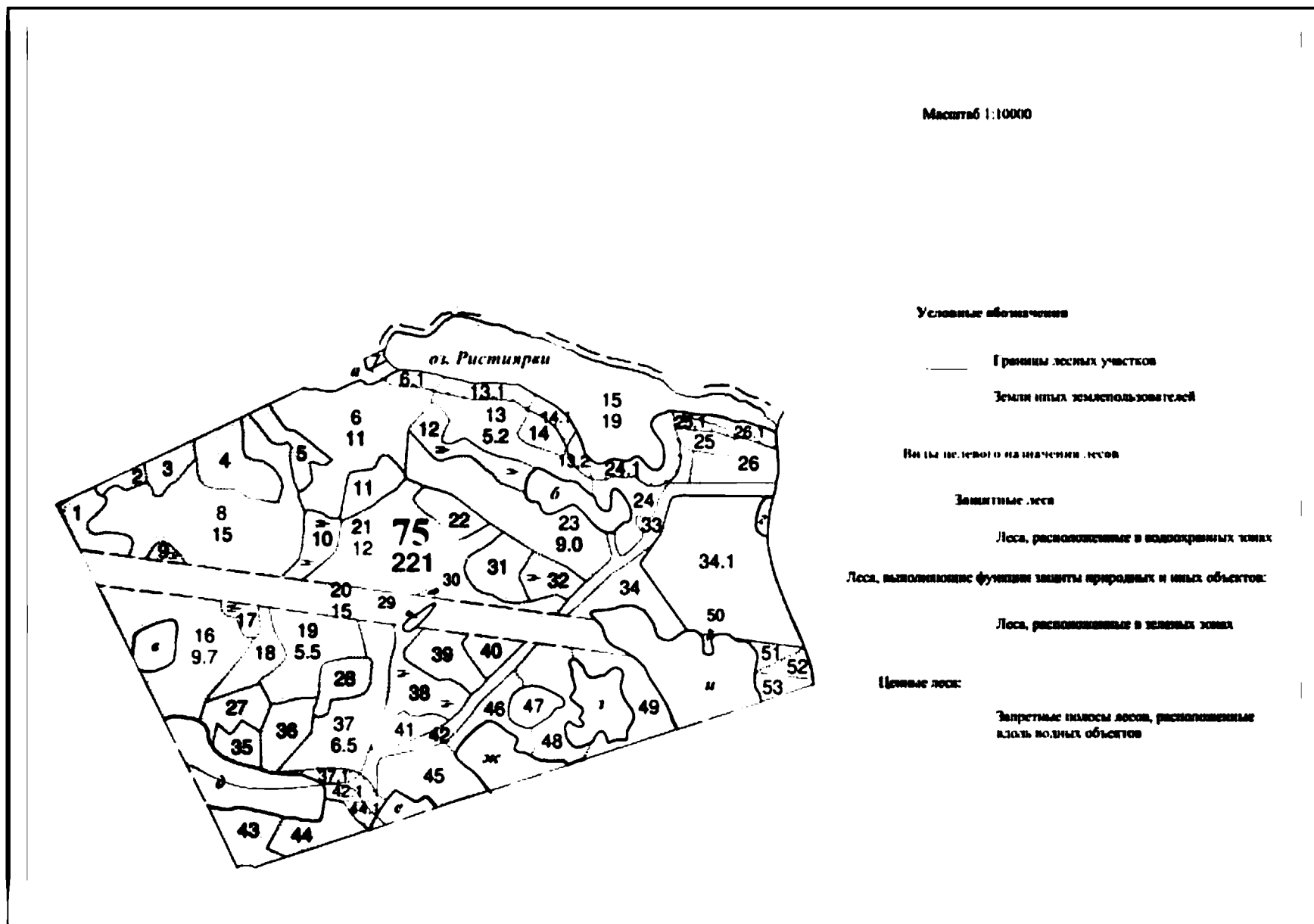
14	335647.09	1324156.95
15	335648.31	1324170.14
16	335664.14	1324166.73
17	335670.53	1324178.42
18	335677.15	1324184.31
19	335650.16	1324190.12
1	335655.36	1324246.46
Участок № 3		
1	335288.24	1324530.11
2	335282.02	1324548.54
3	335278.91	1324551.28
4	335246.54	1324537.58
5	335261.96	1324523.78
1	335288.24	1324530.11
Участок № 4		
1	335273.06	1324441.58
2	335259.61	1324472.59
3	335212.11	1324486.22
4	335187.15	1324478.64
5	335131.06	1324449.65
6	335064.83	1324406.90
7	335020.70	1324379.73
8	335017.20	1324369.13
9	335019.81	1324353.16
10	335030.09	1324377.30
11	335185.32	1324446.12
1	335273.06	1324441.58
Участок № 5		
1	335003.64	1324371.27
2	334991.41	1324397.69
3	334977.31	1324414.29
4	334971.50	1324399.83
5	334944.75	1324333.20
6	334915.69	1324322.25
7	334863.20	1324348.45
8	334847.59	1324321.26
9	334920.62	1324275.38
10	334965.32	1324276.65
11	334986.57	1324333.65
1	335003.64	1324371.27
Участок № 6		
1	334856.57	1324351.75
2	334841.88	1324359.08
3	334754.54	1324354.44
4	334755.95	1324351.56
5	334765.14	1324339.16
6	334772.55	1324327.50
7	334784.28	1324321.65



8	334825.30	1324324.78
9	334843.94	1324325.99
1	334856.57	1324351.75
Участок № 7		
1	334717.93	1324202.36
2	334698.80	1324185.75
3	334627.08	1324108.30
4	334595.58	1324062.06
5	334591.54	1324057.00
6	334592.13	1324048.22
7	334674.84	1324067.43
8	334728.06	1324176.31
9	334725.49	1324197.09
1	334717.93	1324202.36
Участок № 8		
1	335603.70	1323904.85
2	335592.15	1323779.94
3	335589.16	1323780.11
4	335582.74	1323710.63
5	335585.71	1323710.22
6	335579.21	1323639.92
7	335503.52	1323455.31
8	335500.68	1323456.31
9	335482.73	1323412.53
10	335485.32	1323410.93
11	335468.29	1323369.41
12	335465.50	1323370.51
13	335441.11	1323311.02
14	335443.90	1323309.92
15	335371.62	1323133.63
16	335361.90	1323137.61
17	335354.32	1323119.10
18	335364.03	1323115.12
19	335337.06	1323049.34
20	335332.53	1323036.57
21	335368.59	1322992.44
22	335377.62	1323001.66
23	335407.95	1322965.99
24	335397.77	1322956.83
25	335435.59	1322913.49
26	335427.47	1322884.06
27	335447.71	1322878.47
28	335450.59	1322888.90
29	335466.16	1322886.31
30	335475.96	1322921.55
31	335425.06	1322981.38
32	335422.83	1322979.37
33	335391.66	1323016.01

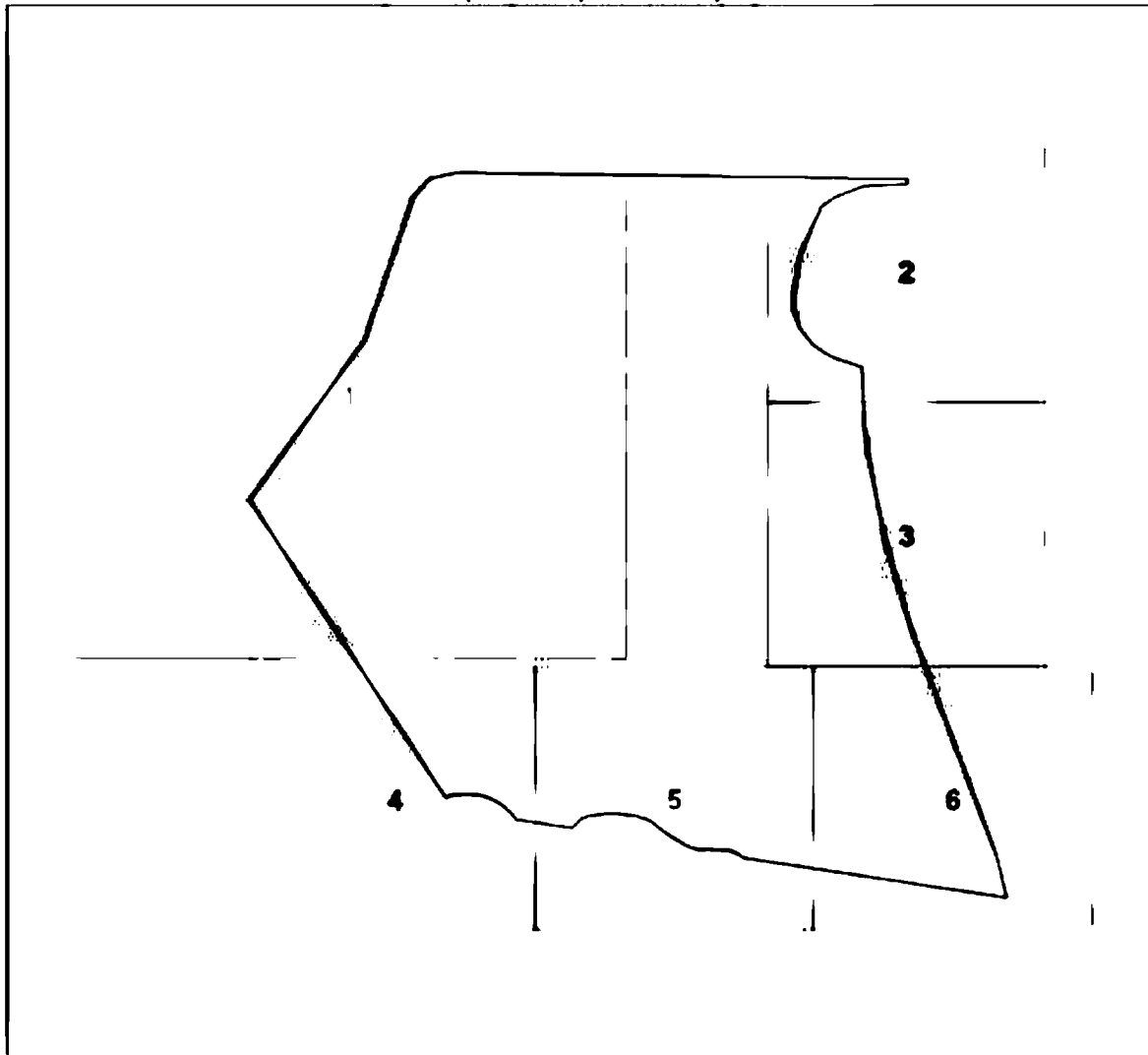
34	335393.77	1323018.16
35	335361.46	1323056.15
36	335462.52	1323302.59
37	335470.30	1323299.53
38	335493.67	1323359.42
39	335486.91	1323362.08
40	335502.55	1323400.24
41	335508.40	1323396.61
42	335529.79	1323446.06
43	335522.41	1323448.66
44	335598.85	1323635.10
45	335605.56	1323707.44
46	335611.18	1323706.65
47	335618.06	1323778.52
48	335612.17	1323778.84
49	335623.46	1323900.60
50	335609.93	1323903.88
51	335606.81	1323904.36
1	335603.70	1323904.85

Графическое описание местоположения границ лесного участка, включаемого в границы земель, на которых расположены леса, находящиеся в зеленых зонах на территории Сортавальского лесничества



План границ включаемого лесного участка

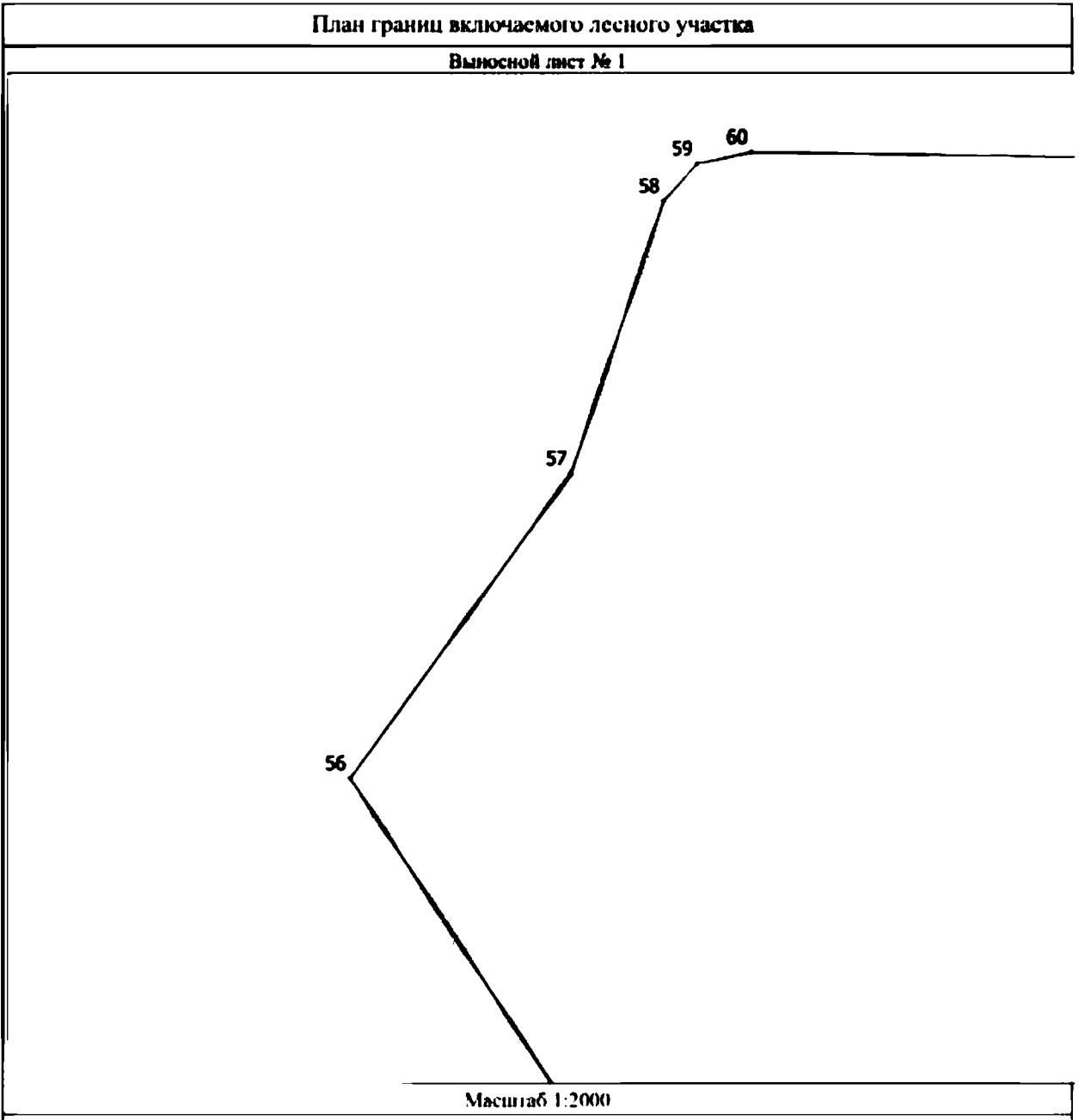
Обзорная схема границ лесного участка



Масштаб 1:4000

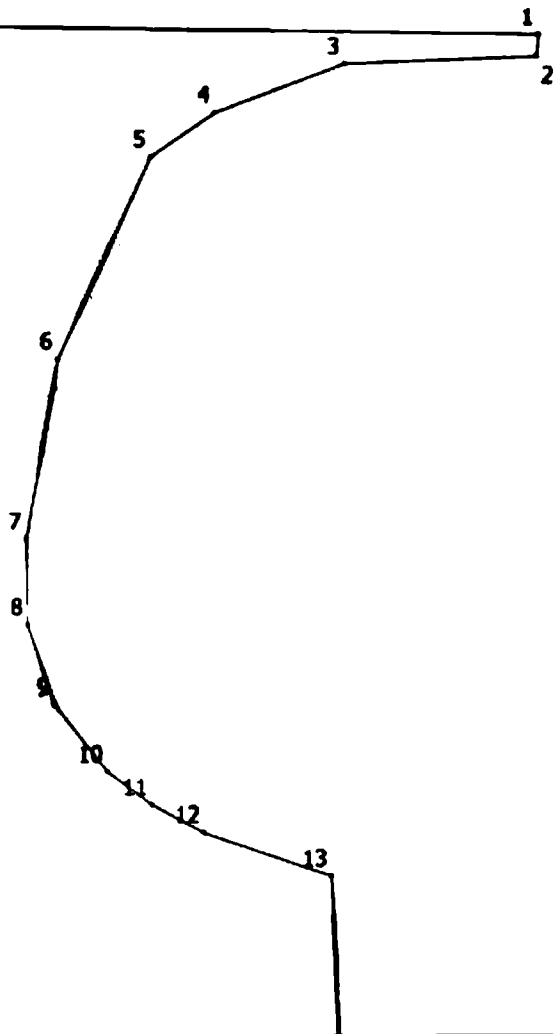
Используемые условные знаки и обозначения:

	Характерная точка границы объекта
	Надписи номеров характерных точек границы объекта
	Граница объекта

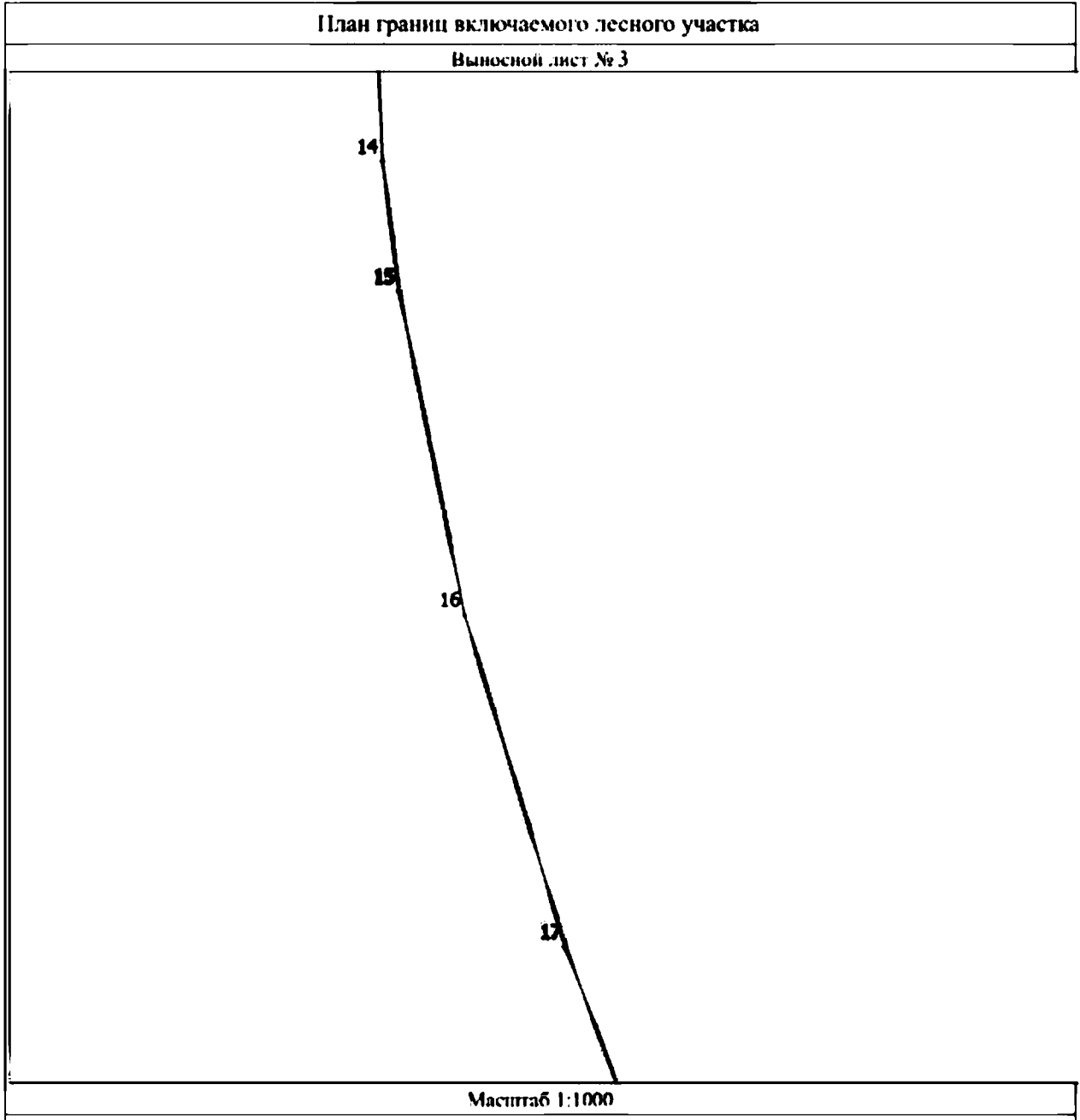


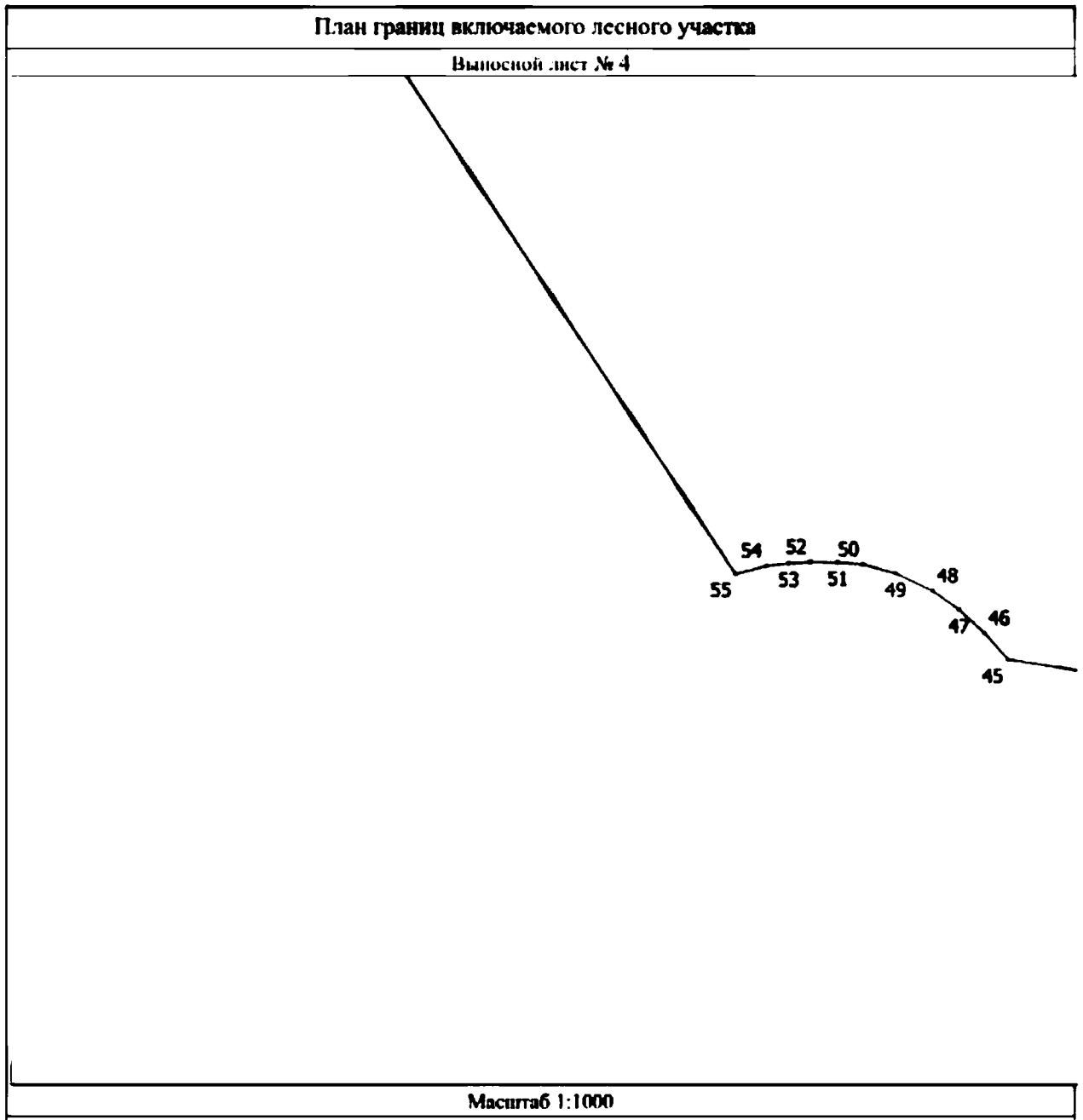
План границ включаемого лесного участка

Выносной лист № 2

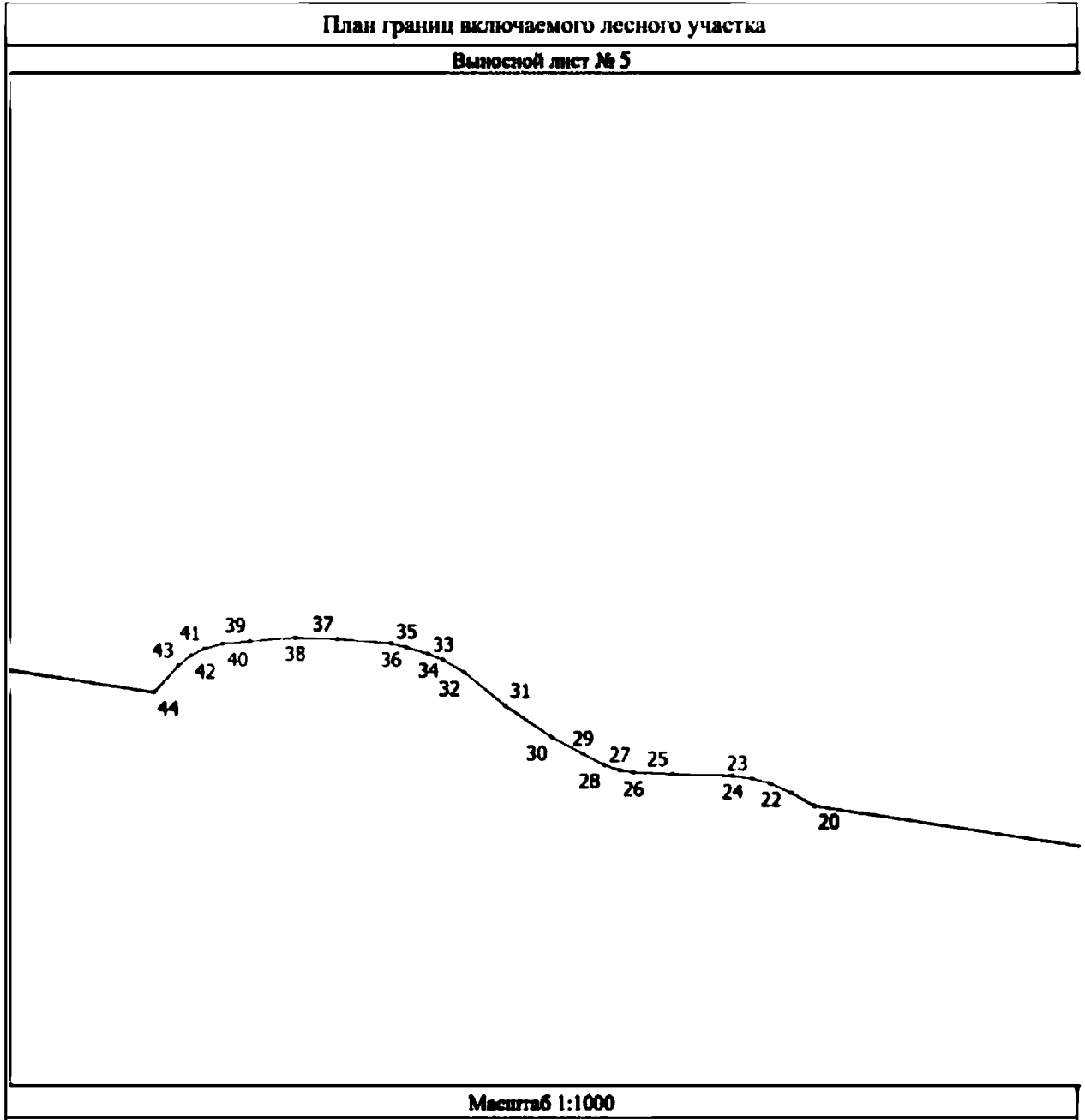


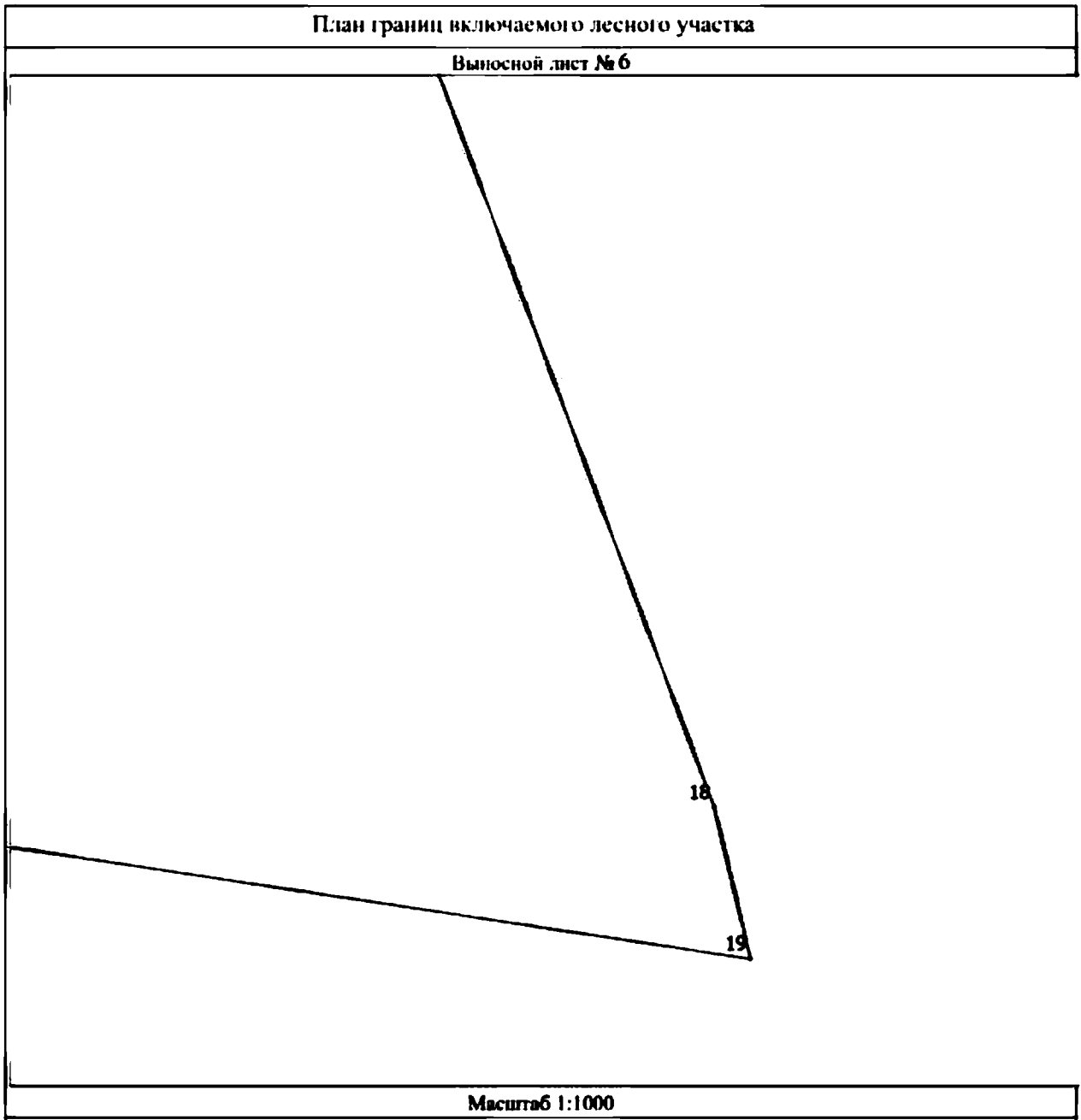
Масштаб 1:1000











Текстовое описание местоположения границ лесного участка, включаемого в границы земель, на которых расположены леса, находящиеся в зеленых зонах на территории Сортавальского лесничества

Обозначение характерных точек границ		Описание прохождения границы
от точки	до точки	
1	2	3
1	2	проходит по смежной границе выдела 34.1 в кв. 75 Хелюльского участкового лесничества и Ладожского участкового лесничества Сортавальского лесничества
2	13	проходит по смежной границе выдела 34.1 и границе земель иных землепользователей в кв. 75 Хелюльского участкового лесничества Сортавальского лесничества
13	20	проходит по смежной границе выдела 34.1 в кв. 75 Хелюльского участкового лесничества и Ладожского участкового лесничества Сортавальского лесничества
20	44	проходит по смежной границе выдела 34.1 и границе земель иных землепользователей в кв. 75 Хелюльского участкового лесничества Сортавальского лесничества
44	45	проходит по смежной границе выделов 34.1 и 50 в кв. 75 Хелюльского участкового лесничества Сортавальского лесничества
45	55	проходит по смежной границе выдела 34.1 и границе земель иных землепользователей в кв. 75 Хелюльского участкового лесничества Сортавальского лесничества
55	56	проходит по смежной границе выделов 34.1 и 34 в кв. 75 Хелюльского участкового лесничества Сортавальского лесничества
56	57	проходит по смежным границам выделов 34.1, 34 и 33 в кв. 75 Хелюльского участкового лесничества Сортавальского лесничества
57	1	проходит по смежной границе выделов 34.1 и 33 в кв. 75 Хелюльского участкового лесничества Сортавальского лесничества

Каталог координат местоположения границ лесного участка, включаемого в границы земель, на которых расположены леса, находящиеся в зеленых зонах на территории Сортавальского лесничества

КАТАЛОГ КООРДИНАТ УГЛОВ УЧАСТКОВ		
1. Система координат МСК-10		
2. Сведения о характерных точках границ объекта		
ПЛОЩАДЬ УЧАСТКА – 148000 кв. м (14,8 га)		
№ точки	X	Y
1	343963.84	1331991.58
2	343960.74	1331991.33
3	343959.57	1331963.66
4	343952.56	1331945.04
5	343946.22	1331935.77
6	343917.04	1331922.37
7	343891.14	1331917.90
8	343878.80	1331918.08
9	343867.26	1331921.99
10	343857.64	1331929.62
11	343852.86	1331936.05
12	343848.87	1331943.59
13	343842.61	1331961.88
14	343804.44	1331963.54
15	343782.57	1331966.34
16	343728.23	1331977.40
17	343672.46	1331994.29
18	343526.50	1332049.24
19	343501.08	1332055.31
20	343526.65	1331885.98
21	343528.84	1331882.11
22	343530.38	1331878.71
23	343531.18	1331875.53
24	343531.69	1331872.24
25	343531.92	1331862.14
26	343532.19	1331855.57
27	343532.63	1331853.32
28	343533.52	1331850.70
29	343535.33	1331847.12
30	343538.17	1331841.82
31	343543.39	1331834.07
32	343548.99	1331827.16
33	343551.09	1331823.67
34	343552.08	1331821.12
35	343553.24	1331817.46

36	343553.85	1331814.83
37	343554.57	1331805.85
38	343554.83	1331798.73
39	343554.25	1331791.15
40	343553.81	1331786.58
41	343553.02	1331783.61
42	343551.86	1331781.19
43	343550.14	1331779.06
44	343545.69	1331775.01
45	343551.23	1331738.80
46	343555.67	1331734.90
47	343559.62	1331730.64
48	343562.74	1331726.19
49	343565.73	1331719.97
50	343567.24	1331714.43
51	343567.65	1331710.21
52	343567.67	1331705.63
53	343567.42	1331701.89
54	343567.00	1331698.15
55	343565.70	1331692.93
56	343757.21	1331566.34
57	343859.98	1331640.66
58	343951.63	1331671.83
59	343964.19	1331683.00
60	343968.03	1331701.49
1	343963.84	1331991.58

---