



Российская Федерация
Республика Карелия

ПРАВИТЕЛЬСТВО РЕСПУБЛИКИ КАРЕЛИЯ

ПОСТАНОВЛЕНИЕ

от 30 августа 2022 года № 475-П

г. Петрозаводск

Об изменении границ земель, на которых расположены леса, находящиеся в зеленых зонах на территории Лахденпохского лесничества Республики Карелия

В соответствии с пунктом 1² статьи 82 Лесного кодекса Российской Федерации, пунктами 12, 13 Правил изменения границ земель, на которых располагаются леса, указанные в пунктах 3 и 4 части 1 статьи 114 Лесного кодекса Российской Федерации, и определения функциональных зон в лесах, расположенных в лесопарковых зонах, утвержденных постановлением Правительства Российской Федерации от 21 декабря 2019 года № 1755 «Об утверждении Правил изменения границ земель, на которых располагаются леса, указанные в пунктах 3 и 4 части 1 статьи 114 Лесного кодекса Российской Федерации и определения функциональных зон в лесах, расположенных в лесопарковых зонах», пунктом 6¹⁻¹ статьи 5 Закона Республики Карелия от 5 мая 2008 года № 1188-ЗРК «О разграничении полномочий органов государственной власти Республики Карелия в области лесных отношений» Правительство Республики Карелия **п о с т а н о в л я е т**:

1. Утвердить проектную документацию по изменению границ земель, на которых расположены леса, находящиеся в зеленых зонах на территории Лахденпохского лесничества Республики Карелия.

2. Исключить из границ земель, на которых расположены леса, находящиеся в зеленых зонах на территории Лахденпохского лесничества, лесные участки, расположенные в границах лесных кварталов 2, 3, 4, 6 Лахденпохского участкового лесничества (Лахденпохского лесничества по материалам лесоустройства) Лахденпохского лесничества, общей площадью 8,4 га.

3. Включить в границы земель, на которых расположены леса, находящиеся в зеленых зонах на территории Лахденпохского лесничества, лесной участок, расположенный в границах лесного квартала 2 Лахденпохского участкового лесничества (Лахденпохского лесничества по материалам лесоустройства) Лахденпохского лесничества, общей площадью 11,0 га.

4. Утвердить текстовое и графическое описание местоположения границ лесных участков, исключаемых из границ и включаемых в границы земель, на которых расположены леса, находящиеся в зеленых зонах на территории Лахденпохского лесничества, согласно приложению к настоящему постановлению.

Глава
Республики Карелия

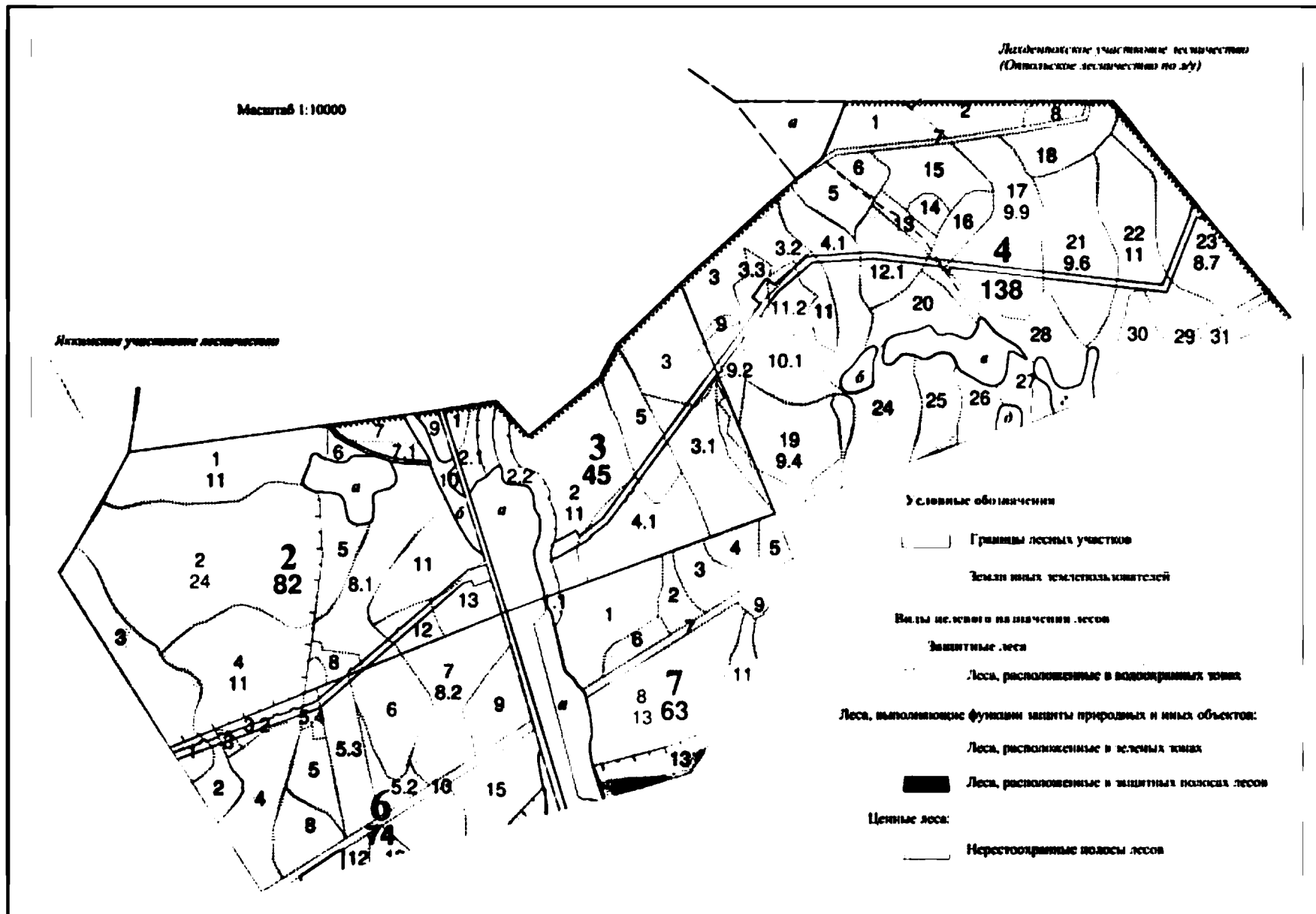


А.О. Парфенчиков

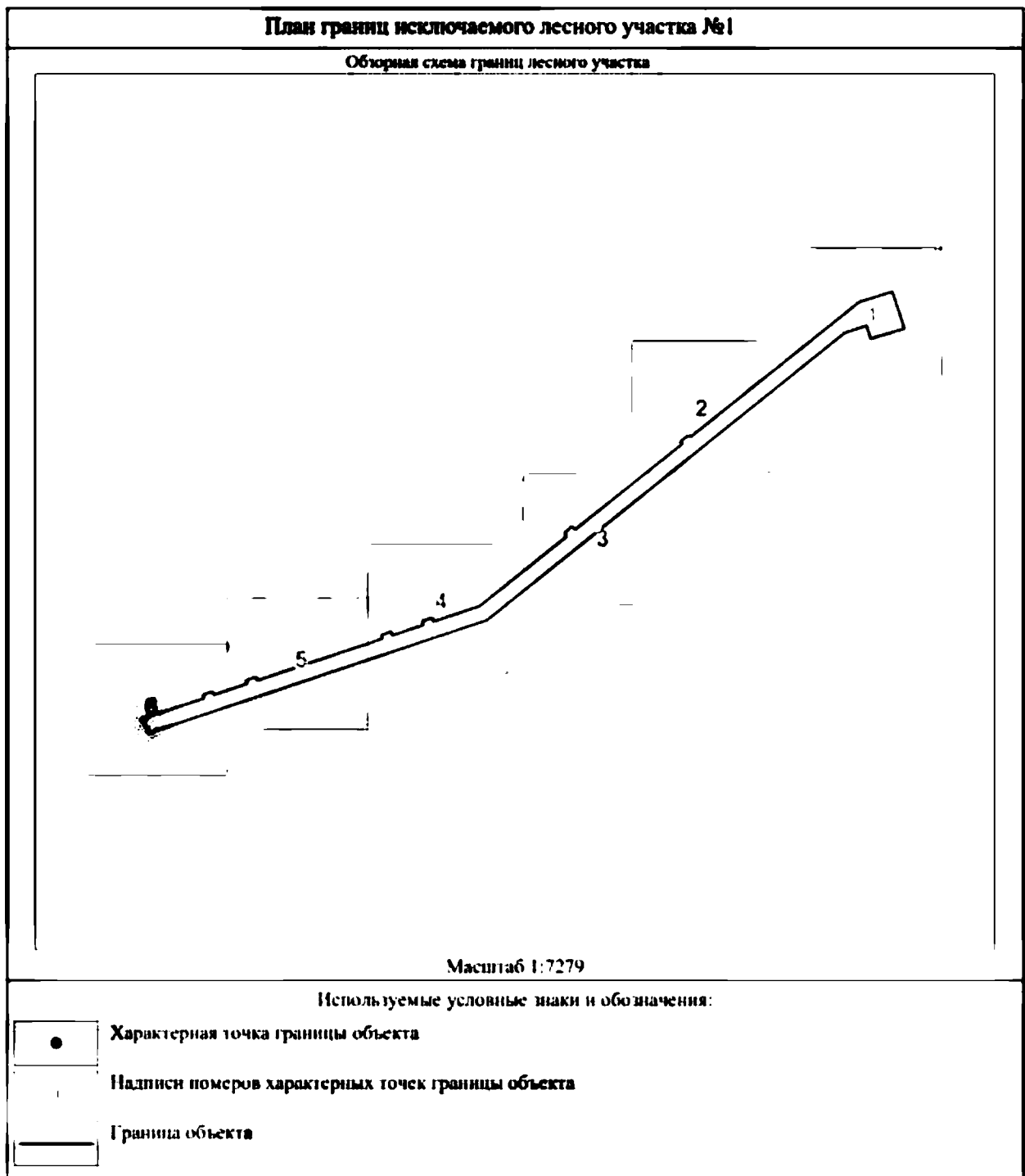
Приложение
к постановлению Правительства
Республики Карелия
от 30 августа 2022 года № 475-П

Текстовое и графическое описание местоположения
границ лесных участков, исключаемых из границ и включаемых
в границы земель, на которых расположены леса, находящиеся
в зеленых зонах на территории Лахденпохского лесничества

Графическое описание местоположения границ лесных участков, исключаемых из границ земель, на которых расположены леса, находящиеся в зеленых зонах на территории Лахденпохского лесничества

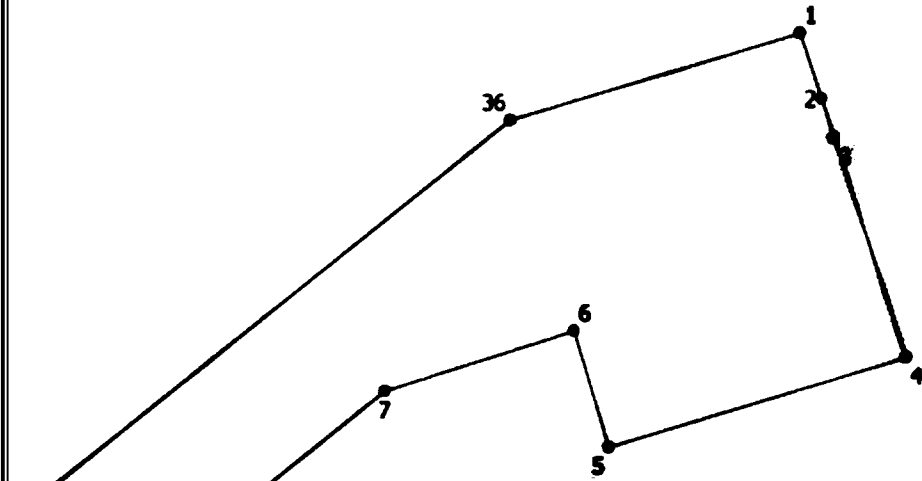


Планы границ лесных участков, исключаемых из границ земель, на которых
расположены леса, находящиеся в зеленых зонах на территории
Лахденпохского лесничества

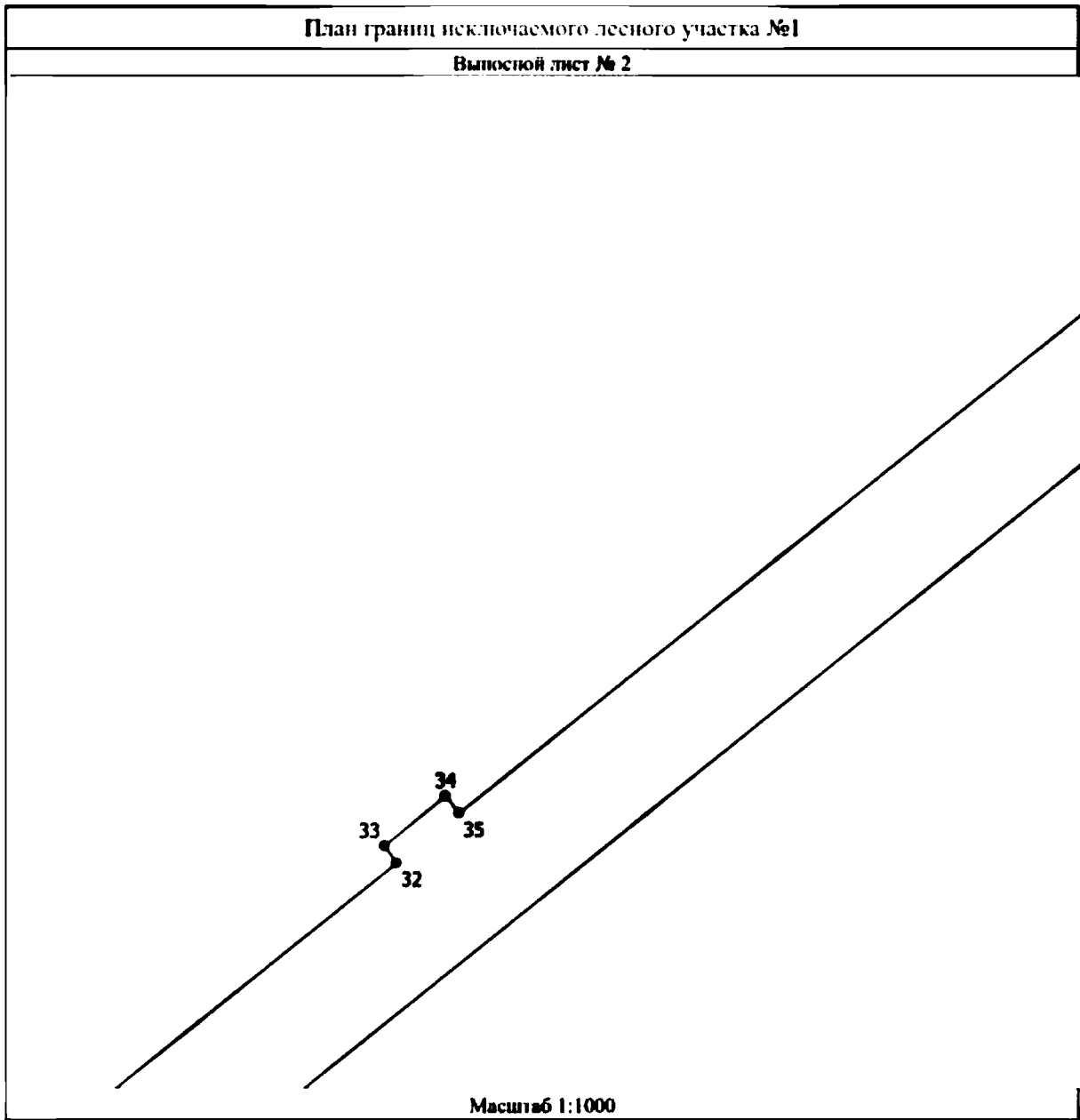


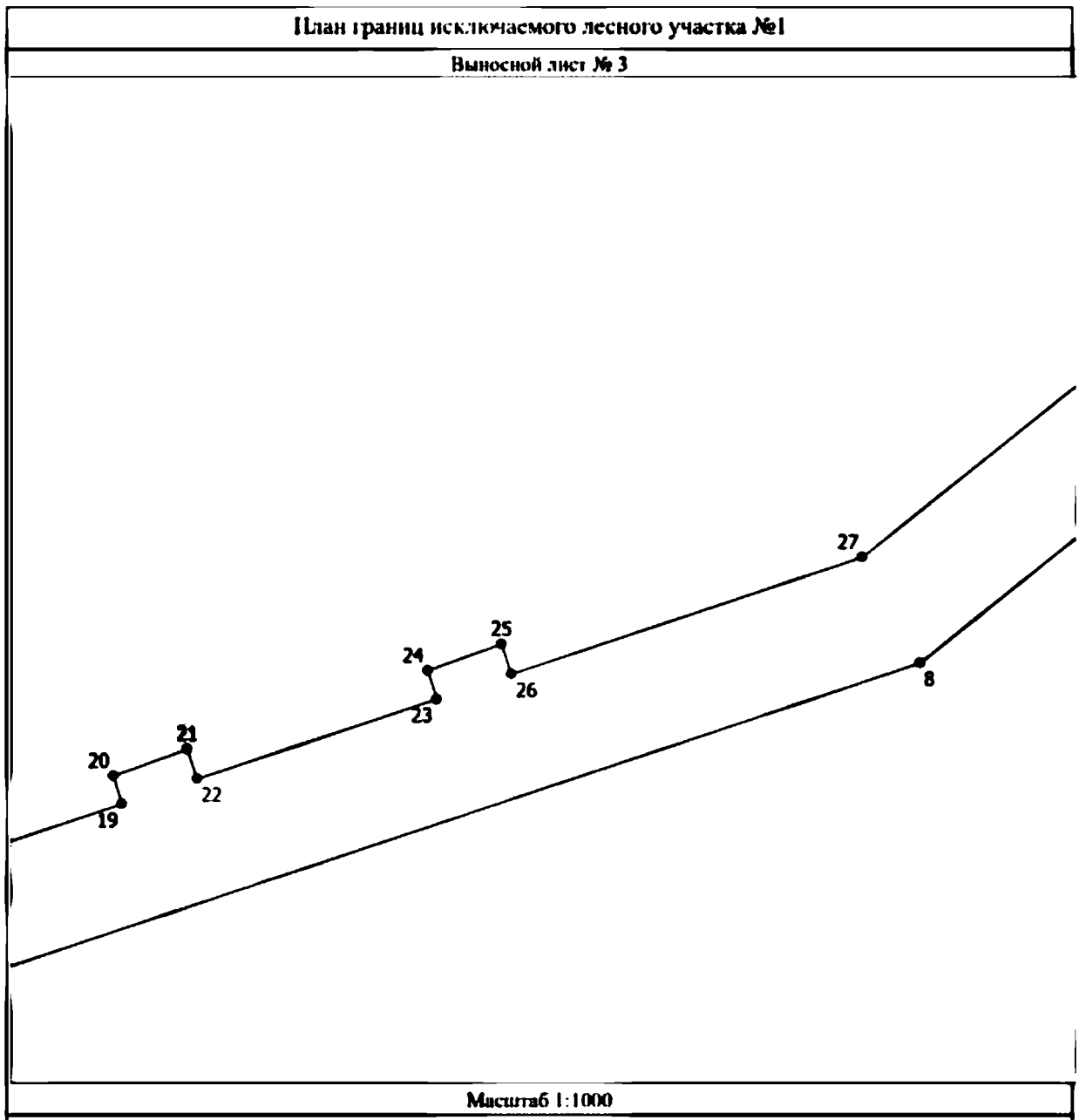
План границ исключаемого лесного участка №1

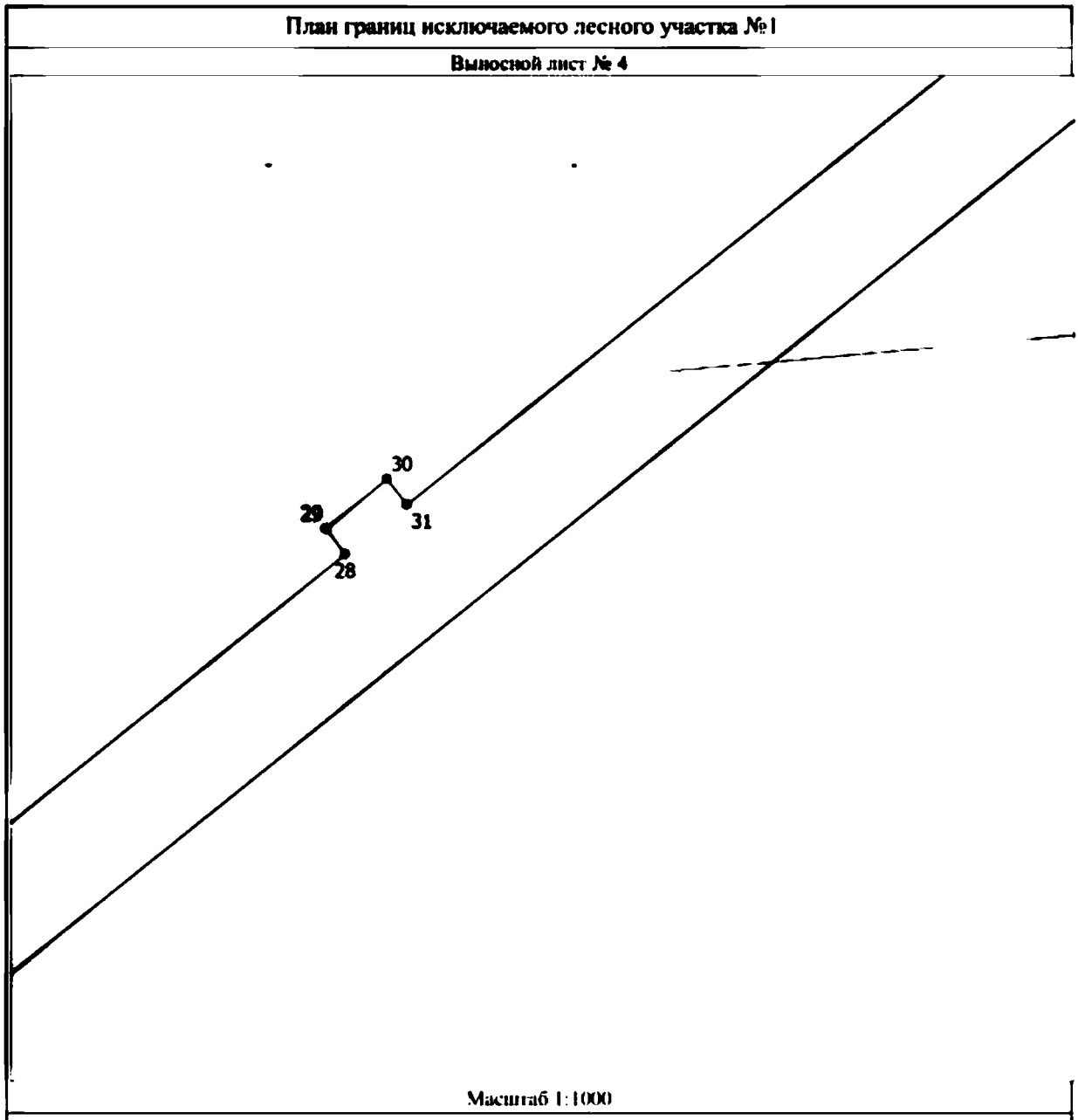
Выносной лист № 1



Масштаб 1:1000

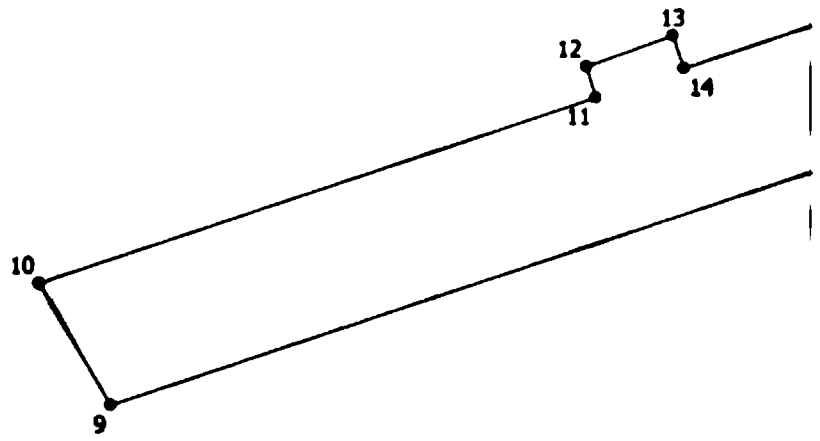






План границ исключаемого лесного участка №1

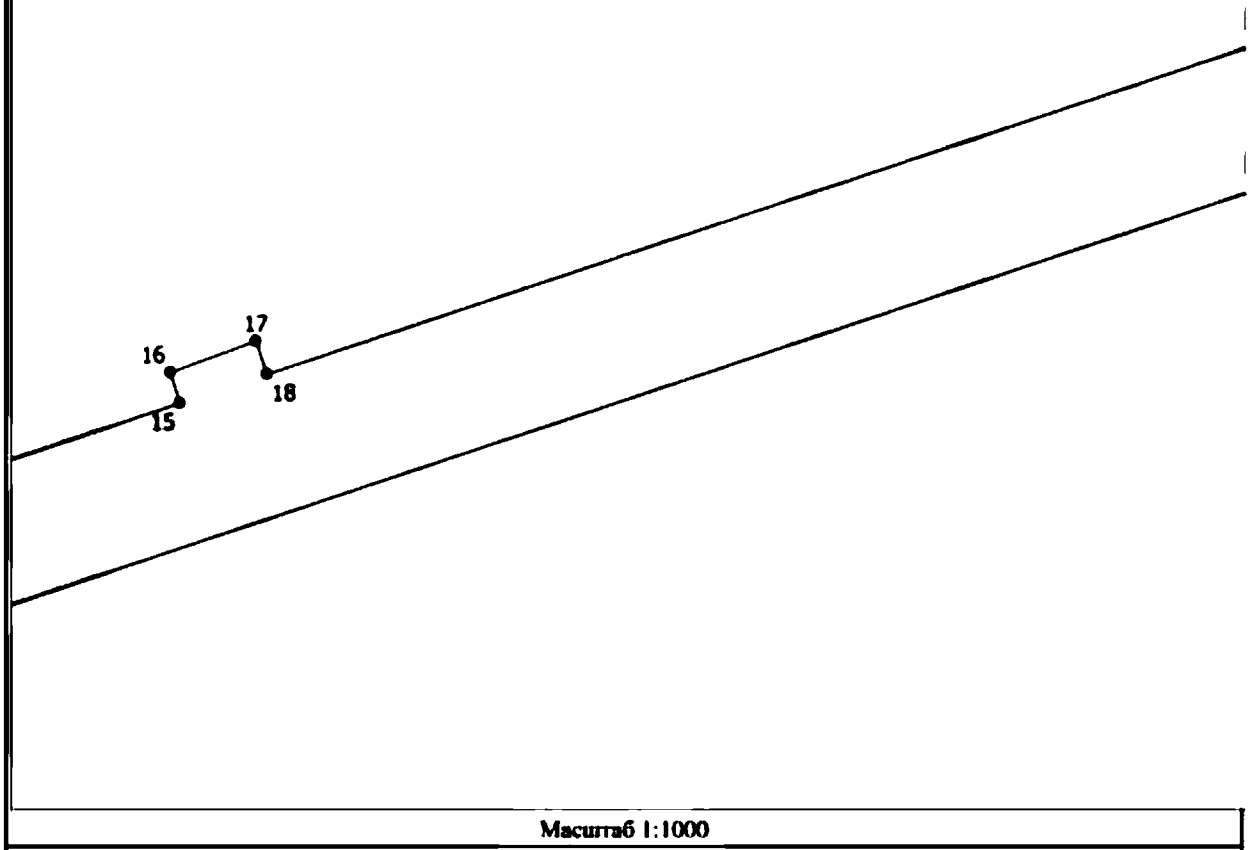
Выносной лист № 5



Масштаб 1:1000

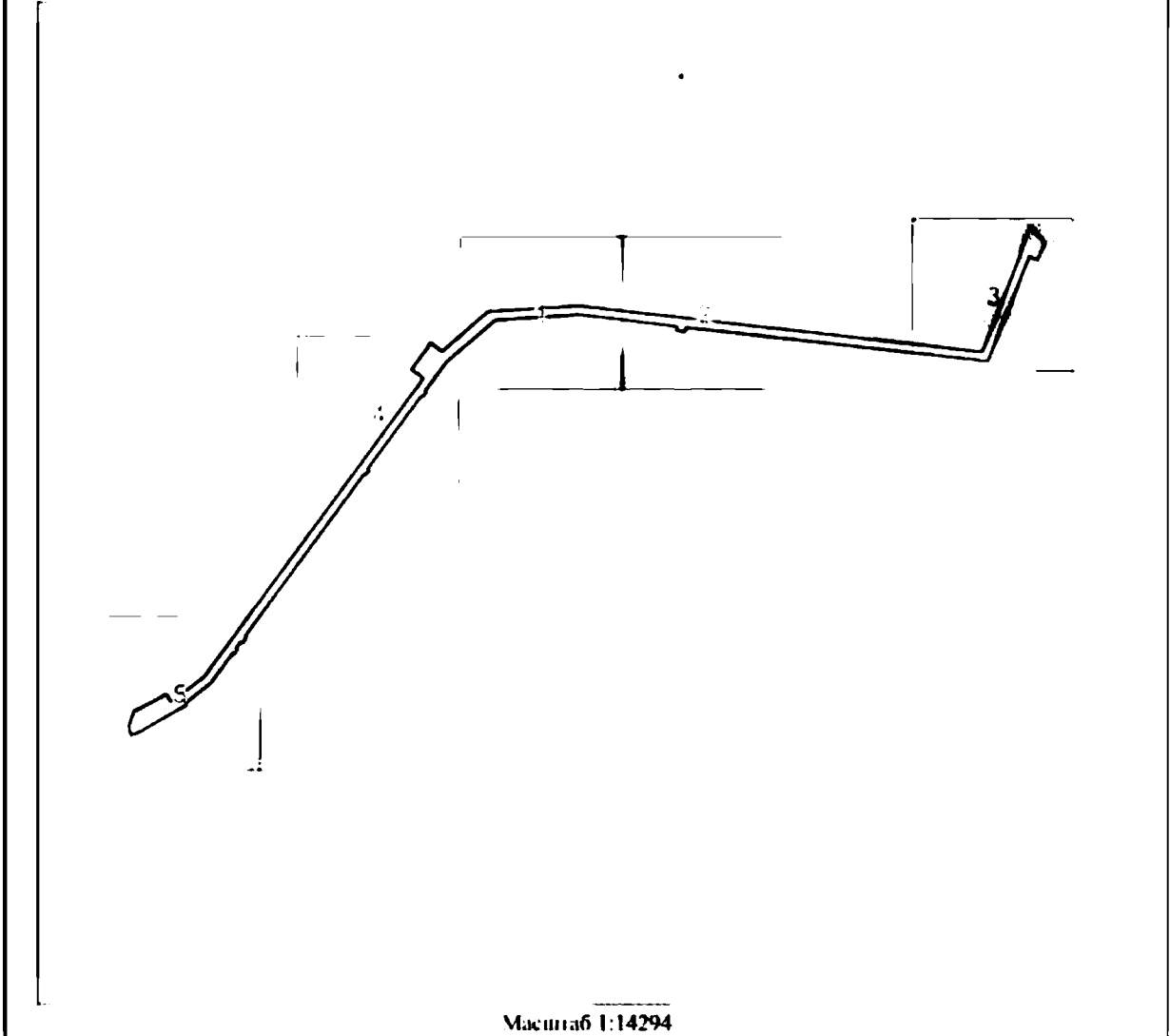
План границ исключаемого лесного участка №1

Выносной лист № 6



План границ исключаемого лесного участка №2

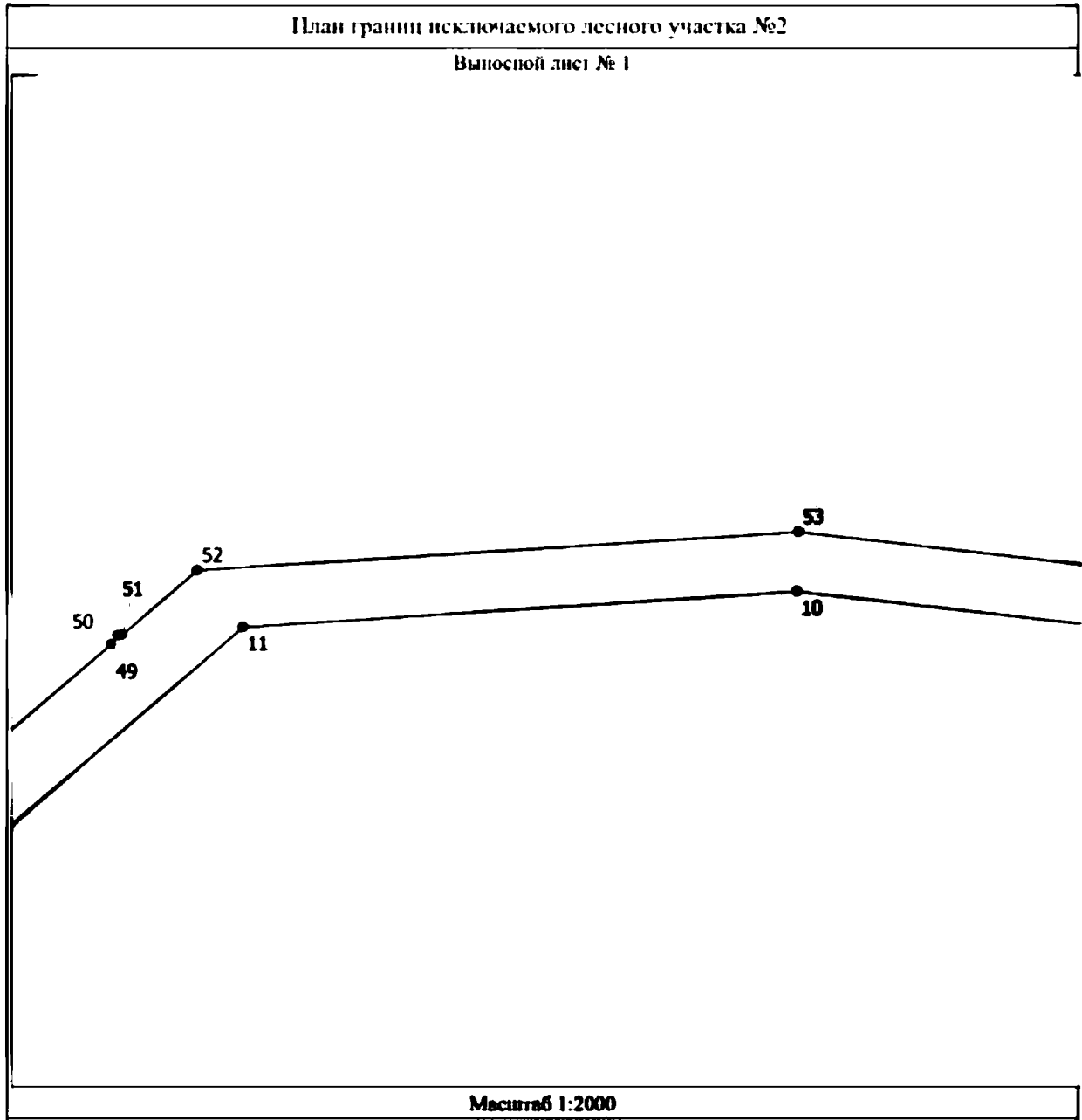
Обзорная схема границ лесного участка №2



Масштаб 1:14294

Используемые условные знаки и обозначения:

●	Характерная точка границы объекта
—	Граница объекта
2	Надписи вповь образованного земельного участка



План границ исключаемого лесного участка №2

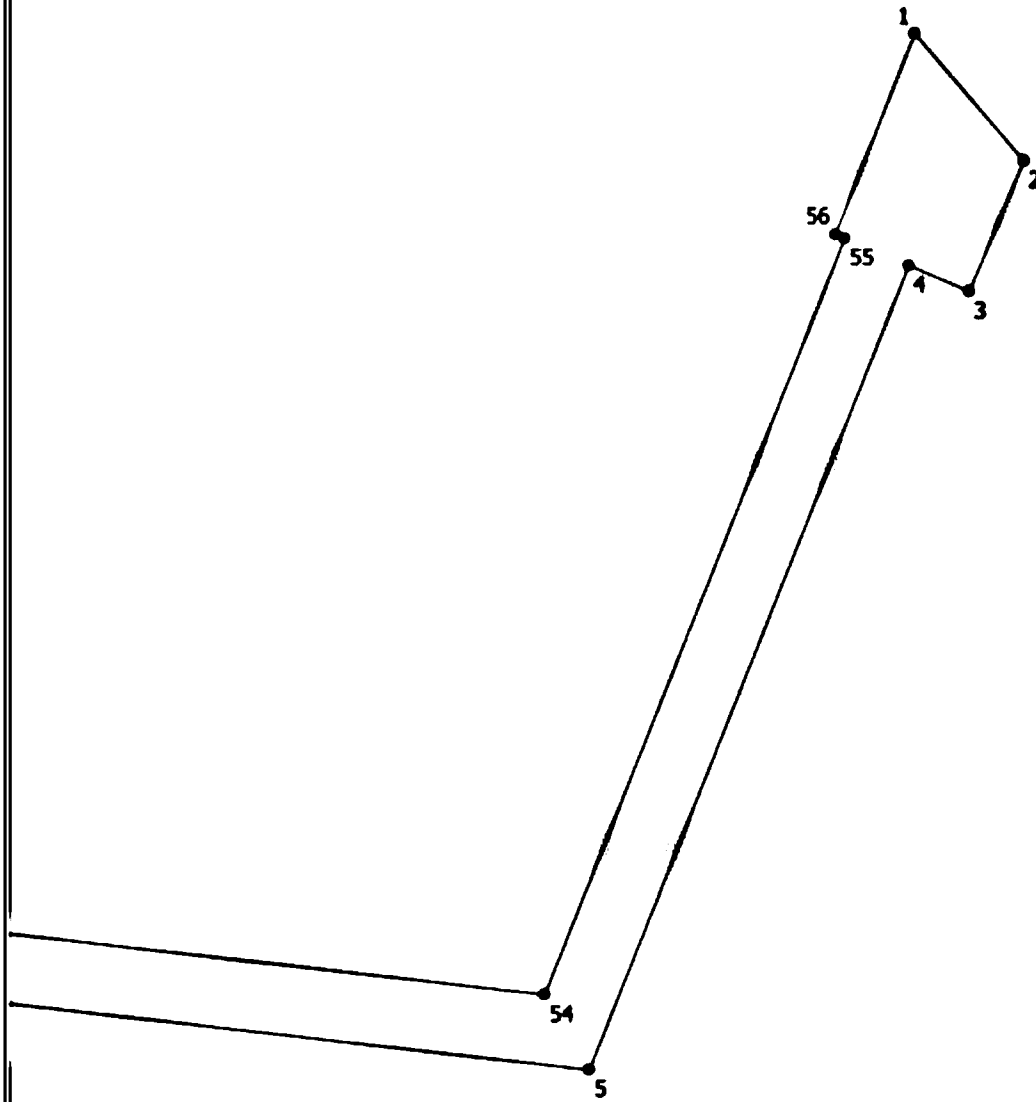
Выносной лист № 2

9 6
8 7

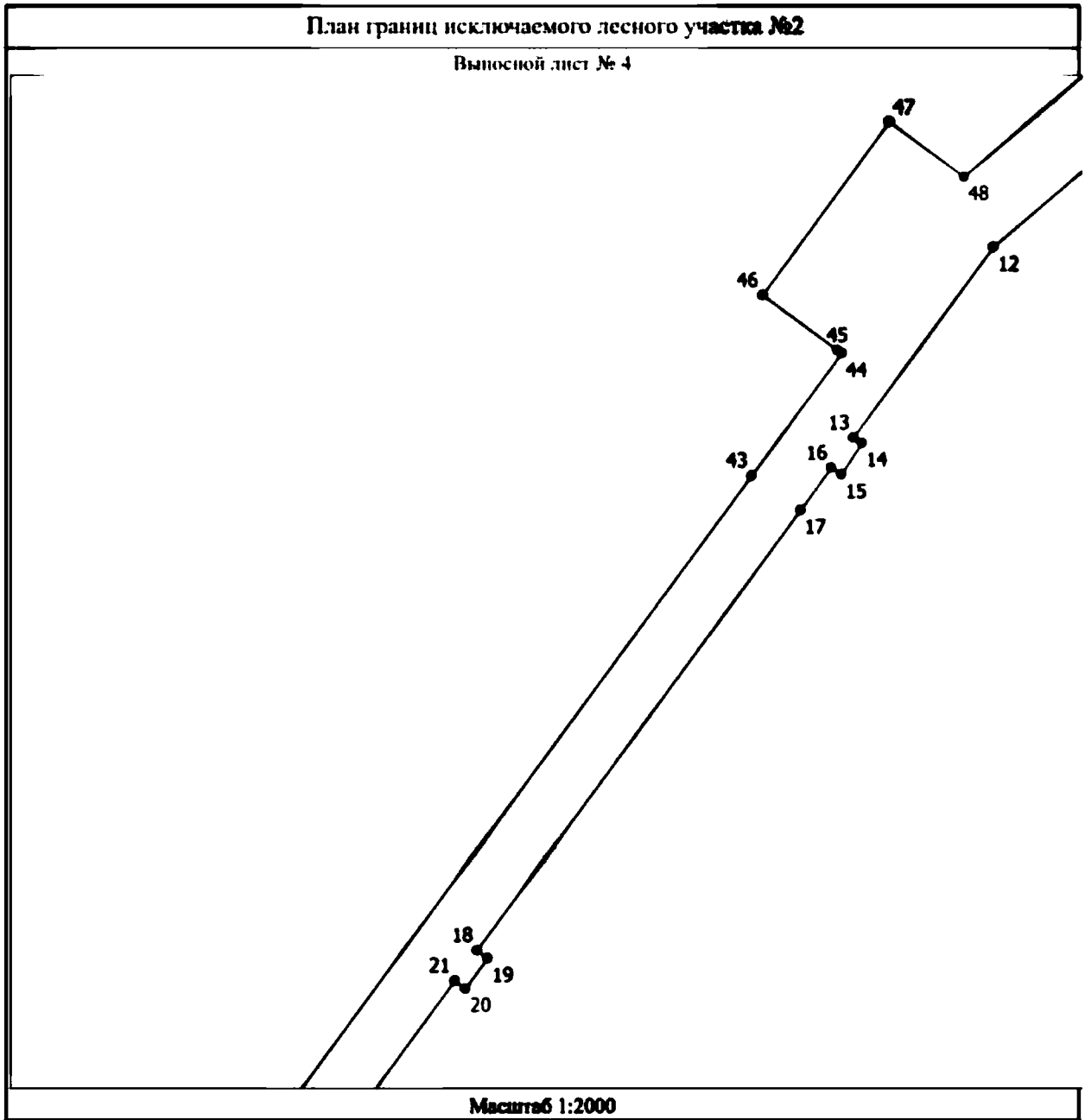
Масштаб 1:2000

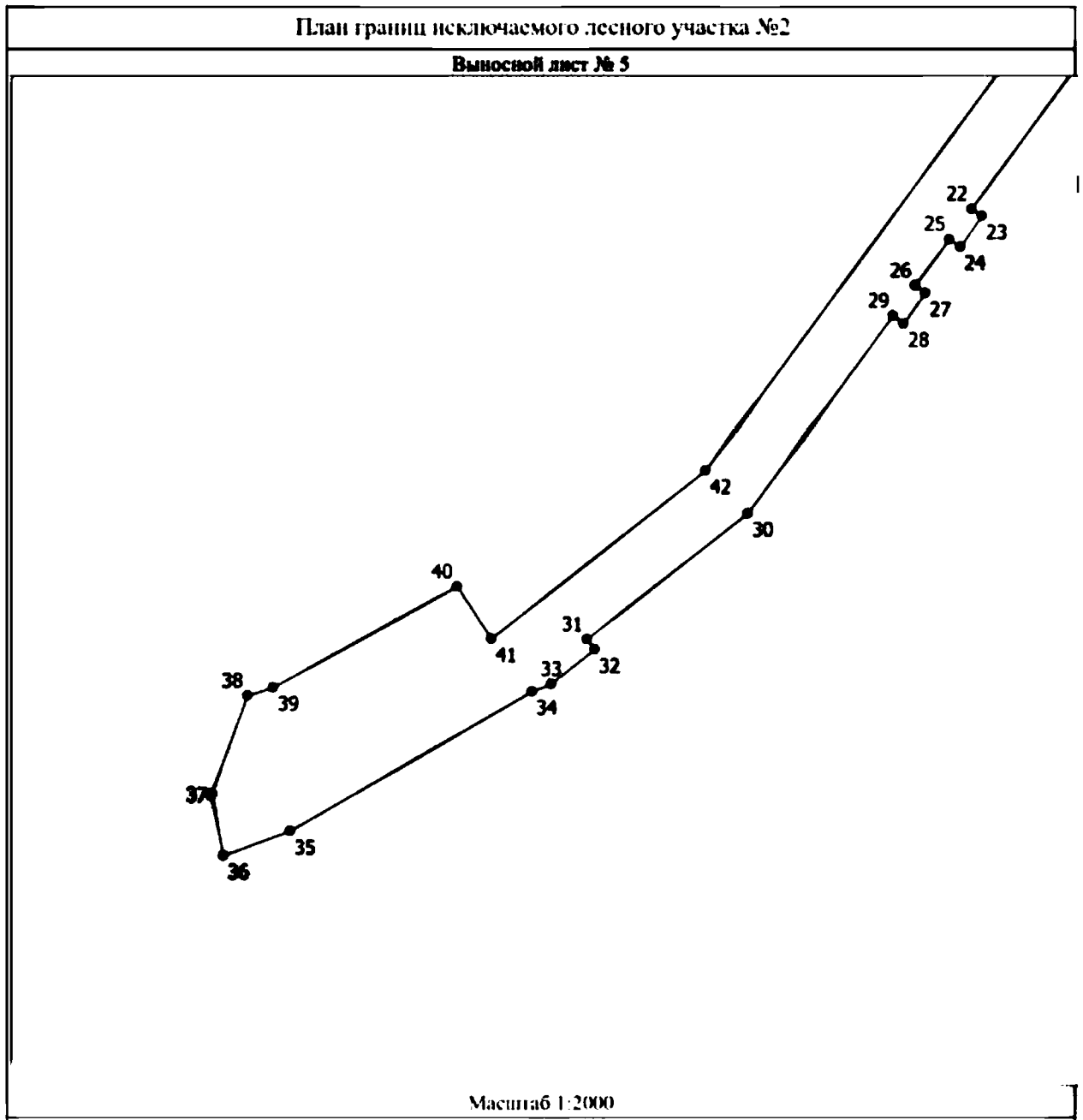
План границ исключасмого лесного участка №2

Выносной лист № 3



Масштаб 1:2000





Текстовое описание местоположения границ лесных участков, исключаемых из границ земель, на которых расположены леса, находящиеся в зеленых зонах на территории Лахденпохского лесничества

Обозначение характерных точек границ		Описание прохождения границы
от точки	до точки	
1	2	3
Участок № 1		
1	4	проходит по смежной границе выдела 13 квартала 2 и границе земель иных землепользователей в квартале 3 Лахденпохского лесничества (по лесоустройству) Лахденпохского участкового лесничества Лахденпохского лесничества
4	7	проходит от границы земель иных землепользователей в квартале 3 по насаждению внутри выдела 13 квартала 2 Лахденпохского лесничества (по лесоустройству) Лахденпохского участкового лесничества Лахденпохского лесничества
7	8	проходит по насаждениям внутри выделов 13, 12, по вырубке в выделе 8.1 квартала 2 и насаждениям выделов 6, 5.3, по вырубке в выделе 5.4 квартала 6 Лахденпохского лесничества (по лесоустройству) Лахденпохского участкового лесничества Лахденпохского лесничества
8	9	проходит по вырубкам в выделах 5.4, 3.2, далее по насаждениям внутри выделов 3, 2, 1 квартала 6 Лахденпохского лесничества (по лесоустройству) Лахденпохского участкового лесничества Лахденпохского лесничества
9	10	проходит по западной границе квартала 6 Лахденпохского лесничества (по лесоустройству) Лахденпохского участкового лесничества Лахденпохского лесничества
10	12	проходит по насаждению внутри выдела 1 квартала 6 Лахденпохского лесничества (по лесоустройству) Лахденпохского участкового лесничества Лахденпохского лесничества
12	13	проходит по насаждению внутри выдела 1, пересекает смежную границу выделов 1 и 2, далее проходит по насаждению внутри выдела 2 квартала 6 Лахденпохского лесничества (по лесоустройству) Лахденпохского участкового лесничества Лахденпохского лесничества

1	2	3
13	14	проходит по насаждению внутри выдела 2, пересекает смежную границу выделов 1 и 2, далее проходит по насаждению внутри выдела 1 в квартала 6 Лахденпохского лесничества (по лесоустройству) Лахденпохского участкового лесничества Лахденпохского лесничества
14	15	проходит по насаждениям внутри выделов 1, 2, 3 квартала 6 Лахденпохского лесничества (по лесоустройству) Лахденпохского участкового лесничества Лахденпохского лесничества
15	18	проходит по насаждению внутри выдела 3 квартала 6 Лахденпохского лесничества (по лесоустройству) Лахденпохского участкового лесничества Лахденпохского лесничества
18	19	проходит по насаждению внутри выдела 3, далее по вырубке в выделе 3.2 квартала 6 Лахденпохского лесничества (по лесоустройству) Лахденпохского участкового лесничества Лахденпохского лесничества
19	26	проходит по вырубке в выделе 3.2 квартала 6 Лахденпохского лесничества (по лесоустройству) Лахденпохского участкового лесничества Лахденпохского лесничества
26	27	проходит по вырубкам в выделах 3.2, 5.4 квартала 6 Лахденпохского лесничества (по лесоустройству) Лахденпохского участкового лесничества Лахденпохского лесничества
27	28	проходит по вырубке в выделе 5.4, далее по насаждениям внутри выдела 5.3 квартала 6 и выдела 8 квартала 2 Лахденпохского лесничества (по лесоустройству) Лахденпохского участкового лесничества Лахденпохского лесничества
28	31	проходит по насаждению внутри выдела 8 квартала 2 Лахденпохского лесничества (по лесоустройству) Лахденпохского участкового лесничества Лахденпохского лесничества
31	32	проходит по насаждениям внутри выделов 8, 12, по вырубке в выделе 8.1 квартала 2 Лахденпохского лесничества (по лесоустройству) Лахденпохского участкового лесничества Лахденпохского лесничества
32	35	проходит по насаждению внутри выдела 12 квартала 2 Лахденпохского лесничества (по лесоустройству) Лахденпохского участкового лесничества Лахденпохского лесничества
35	36	проходит по насаждению внутри выделов 12, 13, 11 квартала 2 Лахденпохского лесничества (по лесоустройству) Лахденпохского участкового лесничества Лахденпохского лесничества

1	2	3
36	1	проходит по насаждению внутри выдела 11, пересекает границу смежных выделов 11 и 13, далее по насаждению внутри выдела 13 до пересечения границы выдела с восточной квартальной просекой квартала 2 (до границы земель иных землепользователей в квартале 3) Лахденпохского лесничества (по лесоустройству) Лахденпохского участкового лесничества Лахденпохского лесничества
Участок № 2		
1	2	проходит по восточной квартальной просеке квартала 4 Лахденпохского лесничества (по лесоустройству) – смежной границе с Опольским лесничеством (по лесоустройству) Лахденпохского участкового лесничества Лахденпохского лесничества
2	4	проходит от восточной квартальной просеки квартала 4 по насаждению внутри выдела 23 в кв. 4 Лахденпохского лесничества (по лесоустройству) Лахденпохского участкового лесничества Лахденпохского лесничества
4	5	проходит по насаждениям внутри выделов 23, 22 квартала 4 Лахденпохского лесничества (по лесоустройству) Лахденпохского участкового лесничества Лахденпохского лесничества
5	6	проходит по насаждениям внутри выделов 22, 21, 17 квартала 4 Лахденпохского лесничества (по лесоустройству) Лахденпохского участкового лесничества Лахденпохского лесничества
6	7	проходит по насаждениям внутри выдела 17 квартала 4 Лахденпохского лесничества (по лесоустройству) Лахденпохского участкового лесничества Лахденпохского лесничества
7	8	проходит по насаждению внутри выдела 17, пересекает смежную границу выделов 17 и 28, далее проходит по насаждению внутри выдела 28 квартала 4 Лахденпохского лесничества (по лесоустройству) Лахденпохского участкового лесничества Лахденпохского лесничества
8	9	проходит по насаждению внутри выдела 28, пересекает смежную границу выделов 16 и 28, далее проходит по насаждению внутри выдела 16 квартала 4 Лахденпохского лесничества (по лесоустройству) Лахденпохского участкового лесничества Лахденпохского лесничества
9	10	проходит по насаждению внутри выдела 16, пересекает смежную границу выделов 16 и 28, далее проходит по насаждению внутри выделов 28, 12.1 квартала 4 Лахденпохского лесничества (по лесоустройству) Лахденпохского участкового лесничества Лахденпохского лесничества

1	2	3
10	11	проходит по насаждениям внутри выделов 12.1, 4.1, 11 квартала 4 Лахденпохского лесничества (по лесоустройству) Лахденпохского участкового лесничества Лахденпохского лесничества
11	12	проходит по насаждению внутри выдела 11, далее по вырубке в выделе 11.2 квартала 4 Лахденпохского лесничества (по лесоустройству) Лахденпохского участкового лесничества Лахденпохского лесничества
12	14	проходит по вырубкам в выделах 11.2, 11.1 квартала 4 Лахденпохского лесничества (по лесоустройству) Лахденпохского участкового лесничества Лахденпохского лесничества
14	15	проходит по вырубке в выделе 11.1, пересекает смежную границу выделов 11.1 и 10.1, далее проходит по вырубке в выделе 10.1 квартала 4 Лахденпохского лесничества (по лесоустройству) Лахденпохского участкового лесничества Лахденпохского лесничества
15	17	проходит по вырубке в выделе 10.1 квартала 4 Лахденпохского лесничества (по лесоустройству) Лахденпохского участкового лесничества Лахденпохского лесничества
17	18	проходит по вырубкам в выделах 10.1, 9.2, далее проходит по насаждению внутри выдела 9 квартала 4 Лахденпохского лесничества (по лесоустройству) Лахденпохского участкового лесничества Лахденпохского лесничества
18	21	проходит по насаждению внутри выдела 9 квартала 4 Лахденпохского лесничества (по лесоустройству) Лахденпохского участкового лесничества Лахденпохского лесничества
21	22	проходит по насаждениям внутри выдела 9 квартала 4, выделов 3, 3.1, 5, 4.1 квартала 3 Лахденпохского лесничества (по лесоустройству) Лахденпохского участкового лесничества Лахденпохского лесничества
22	34	проходит по насаждению внутри выдела 4.1 квартала 3 Лахденпохского лесничества (по лесоустройству) Лахденпохского участкового лесничества Лахденпохского лесничества
34	36	проходит по насаждениям внутри выделов 4.1, 2 квартала 3 Лахденпохского лесничества (по лесоустройству) Лахденпохского участкового лесничества Лахденпохского лесничества
36	38	проходит по смежной границе выделов 2 и 2.2 квартала 3 Лахденпохского лесничества (по лесоустройству) Лахденпохского участкового лесничества Лахденпохского лесничества

1	2	3
38	41	проходит по насаждению внутри выдела 2 квартала 3 Лахденпохского лесничества (по лесоустройству) Лахденпохского участкового лесничества Лахденпохского лесничества
41	42	проходит по насаждениям внутри выделов 2, 4.1 квартала 3 Лахденпохского лесничества (по лесоустройству) Лахденпохского участкового лесничества Лахденпохского лесничества
42	43	проходит по насаждениям внутри выделов 4.1, 5, 3.1, 3 квартала 3, выдела 9 квартала 4, далее по вырубкам в выделах 9.2, 10.1 квартала 4 Лахденпохского лесничества (по лесоустройству) Лахденпохского участкового лесничества Лахденпохского лесничества
43	45	проходит по вырубкам в выделах 10.1, 11.1 квартала 4 Лахденпохского лесничества (по лесоустройству) Лахденпохского участкового лесничества Лахденпохского лесничества
45	47	проходит по вырубке в выделе 3.3 квартала 4 Лахденпохского лесничества (по лесоустройству) Лахденпохского участкового лесничества Лахденпохского лесничества
47	48	проходит по вырубкам в выделах 3.2, 3.3 квартала 4 Лахденпохского лесничества (по лесоустройству) Лахденпохского участкового лесничества Лахденпохского лесничества
48	52	проходит по вырубке в выделе 3.2, далее по насаждению в выделе 11 квартала 4 Лахденпохского лесничества (по лесоустройству) Лахденпохского участкового лесничества Лахденпохского лесничества
52	53	проходит по насаждениям внутри выделов 11, 4.1, 12.1 квартала 4 Лахденпохского лесничества (по лесоустройству) Лахденпохского участкового лесничества Лахденпохского лесничества
53	54	проходит по насаждениям внутри выделов 12.1, 28, 16, 17, 21, 22 квартала 4 Лахденпохского лесничества (по лесоустройству) Лахденпохского участкового лесничества Лахденпохского лесничества
54	55	проходит по насаждениям внутри выделов 22, 23 квартала 4 Лахденпохского лесничества (по лесоустройству) Лахденпохского участкового лесничества Лахденпохского лесничества
55	56	проходит по насаждению внутри выдела 23 квартала 4 Лахденпохского лесничества (по лесоустройству) Лахденпохского участкового лесничества Лахденпохского лесничества

1	2	3
56	1	проходит по насаждению внутри выдела 23 до восточной квартальной просеки квартала 4 Лахденпохского лесничества (по лесоустройству) – смежной границы с Оппольским лесничеством (по лесоустройству) Лахденпохского участкового лесничества Лахденпохского лесничества

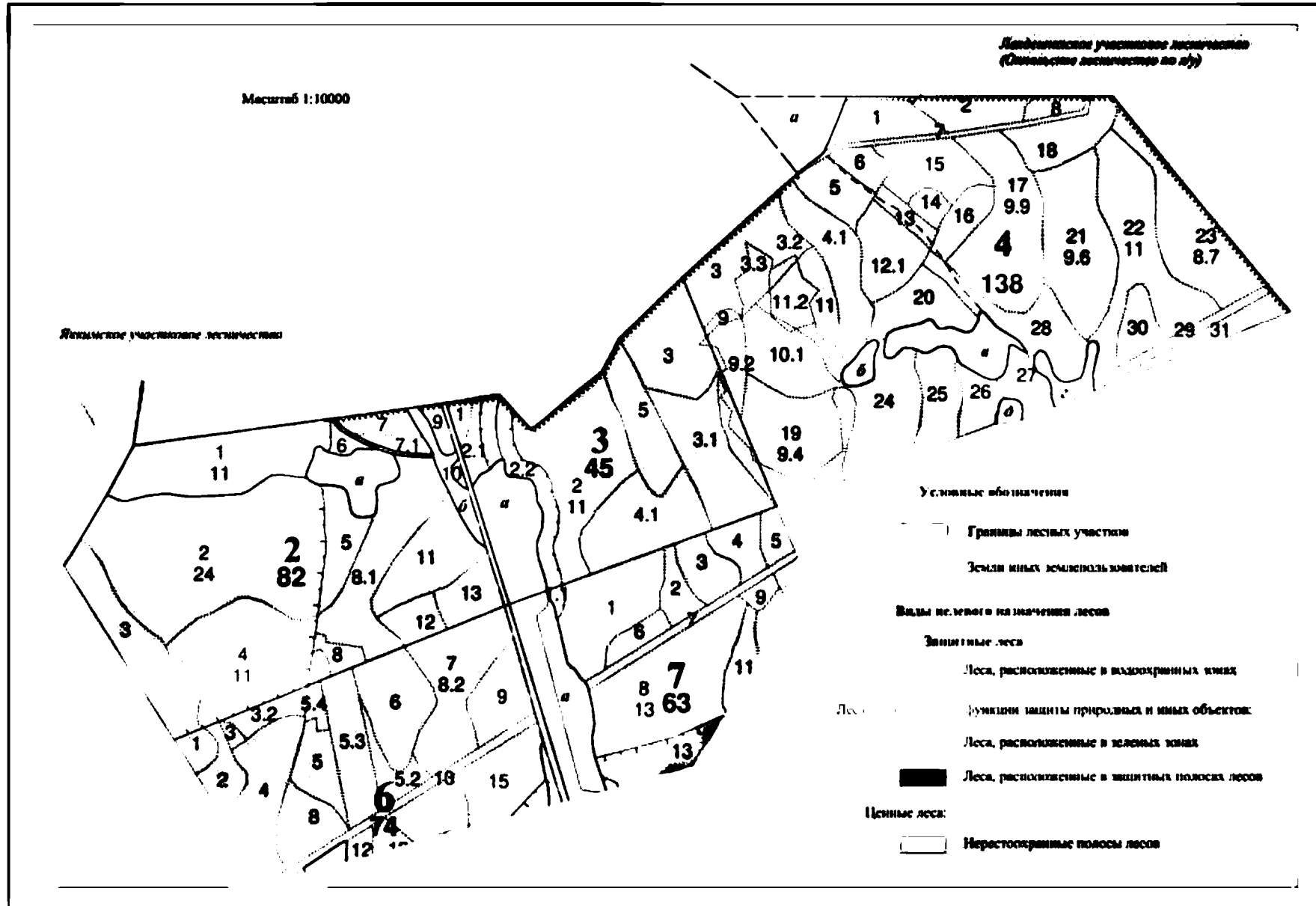
Каталог координат местоположения границ лесных участков, исключаемых из границ земель, на которых расположены леса, находящиеся в зеленых зонах на территории Лахденпохского лесничества

КАТАЛОГ КООРДИНАТ УГЛОВ УЧАСТКОВ		
1. Система координат МСК-10		
2. Сведения о характерных точках границ объекта		
ПЛОЩАДЬ УЧАСТКА № 1 – 24300 кв. м (2,43 га)		
№ точки	X	Y
1	316461.56	1303021.20
2	316451.99	1303024.32
3	316446.20	1303026.21
4	316414.02	1303036.72
5	316400.94	1302993.22
6	316417.90	1302988.11
7	316409.08	1302960.41
8	316038.73	1302498.74
9	315893.94	1302063.90
10	315911.58	1302053.55
11	315938.34	1302133.94
12	315942.78	1302132.56
13	315947.30	1302145.02
14	315942.57	1302146.63
15	315956.93	1302189.78
16	315961.42	1302188.39
17	315965.94	1302200.84
18	315961.16	1302202.46
19	316014.92	1302363.94
20	316019.64	1302362.48
21	316024.16	1302374.93
22	316019.15	1302376.63
23	316032.61	1302417.07
24	316037.40	1302415.58
25	316041.92	1302428.04
26	316036.84	1302429.76
27	316056.57	1302489.02
28	316146.80	1302601.69
29	316151.11	1302598.48
30	316159.51	1302608.74
31	316155.17	1302612.14
32	316265.60	1302750.03
33	316268.43	1302747.93
34	316276.83	1302758.18
35	316273.94	1302760.45

36	316448.82	1302978.82
1	316461.56	1303021.20
ПЛОЩАДЬ УЧАСТКА № 2 – 59400 кв. м (5,94 га)		
1	317606.12	1305224.87
2	317569.39	1305256.28
3	317531.72	1305240.62
4	317539.22	1305223.08
5	317307.08	1305131.02
6	317383.20	1304463.36
7	317372.77	1304462.17
8	317375.04	1304442.30
9	317385.47	1304443.49
10	317410.03	1304228.06
11	317398.10	1304041.79
12	317305.92	1303933.88
13	317242.07	1303886.94
14	317240.23	1303889.71
15	317229.68	1303882.72
16	317231.90	1303879.46
17	317217.72	1303869.03
18	317070.01	1303760.43
19	317067.37	1303764.05
20	317057.15	1303756.59
21	317059.85	1303752.96
22	316698.93	1303487.59
23	316696.53	1303491.02
24	316686.17	1303483.74
25	316688.77	1303480.12
26	316673.04	1303468.55
27	316670.63	1303471.98
28	316660.28	1303464.71
29	316662.88	1303461.08
30	316596.38	1303412.19
31	316553.97	1303357.90
32	316550.52	1303360.63
33	316538.89	1303345.89
34	316536.44	1303339.39
35	316489.35	1303257.86
36	316481.17	1303235.42
37	316501.83	1303231.40
38	316535.02	1303243.48
39	316537.71	1303252.20
40	316571.72	1303314.11
41	316554.17	1303325.76
42	316610.78	1303397.95
43	317229.29	1303852.71
44	317270.38	1303882.93

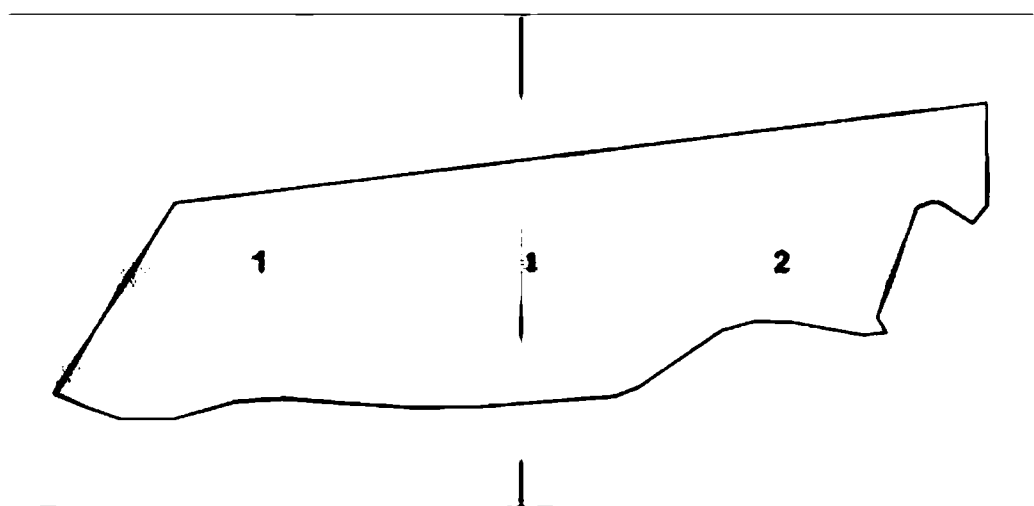
45	317271.43	1303881.51
46	317289.88	1303856.30
47	317347.97	1303898.83
48	317329.56	1303923.99
49	317392.32	1303997.40
50	317395.40	1303999.67
51	317395.49	1304001.12
52	317417.15	1304026.46
53	317430.10	1304228.55
54	317328.69	1305118.08
55	317547.09	1305204.68
56	317548.27	1305201.92
1	317606.12	1305224.87

Графическое описание местоположения границ лесного участка, включаемого в границы земель, на которых расположены леса, находящиеся в зеленых зонах на территории Лахденпохского лесничества




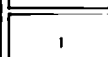
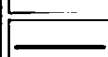
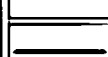
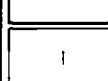
План границ включаемого лесного участка

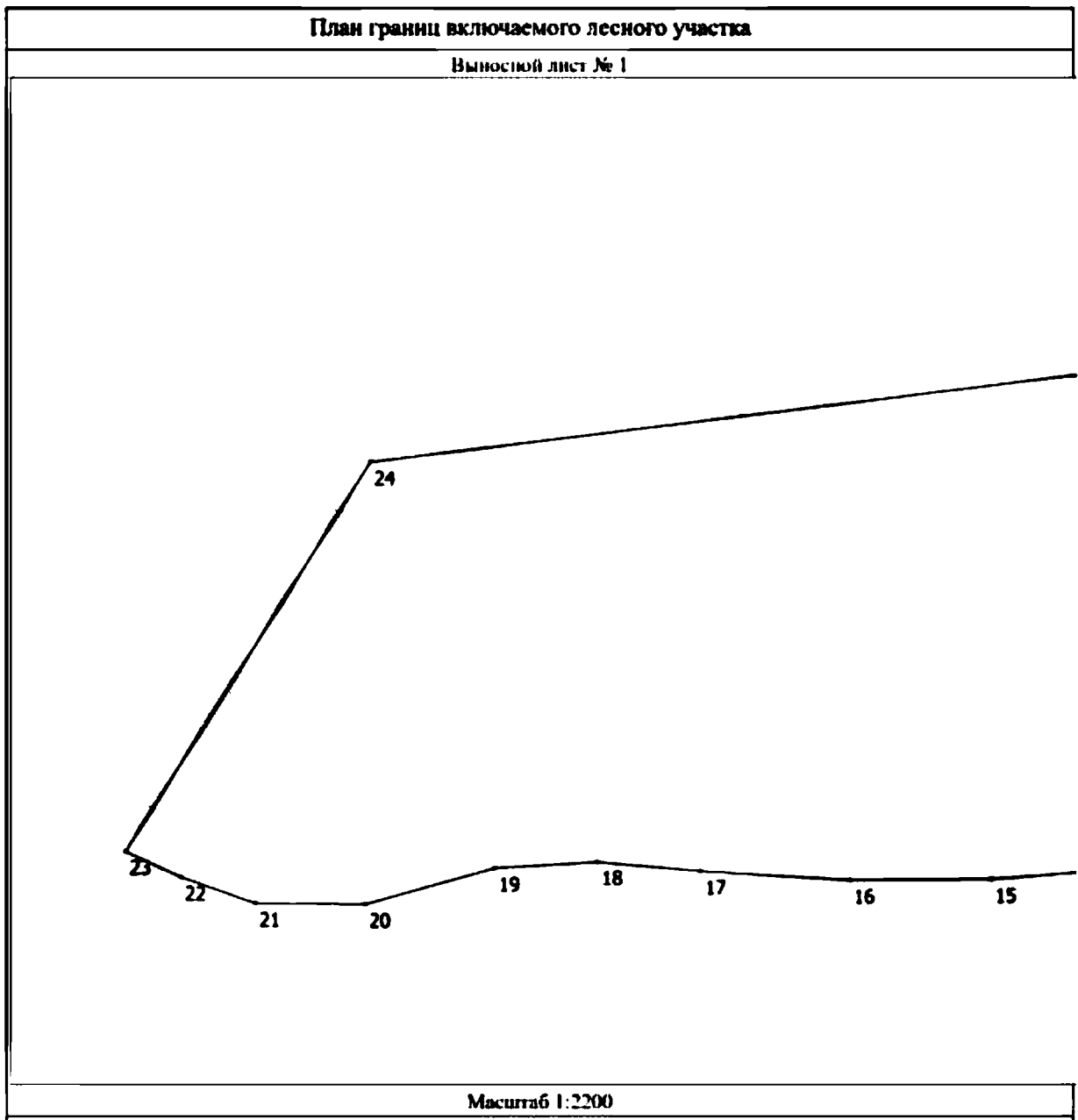
Объяснительная схема границ лесного участка

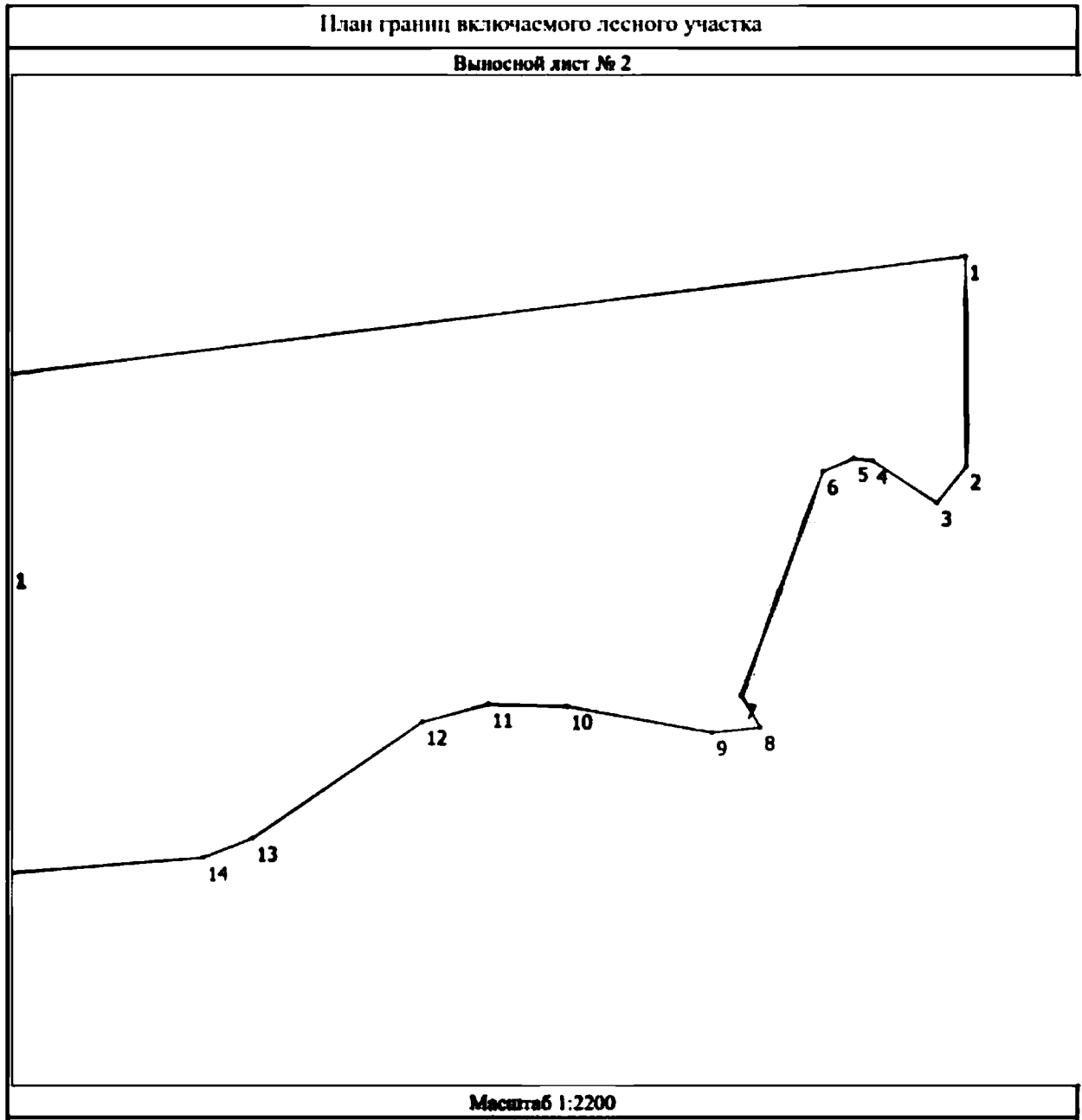


Масштаб 1:5241

Используемые условные знаки и обозначения:

	Характерная точка границы объекта
	Надпись номеров характерных точек границы объекта
	Граница объекта
	Вновь обрабатываемая часть границы, сведения о которой достаточны для определения ее местоположения
	Надпись вновь обрабатываемого земельного участка





Текстовое описание местоположения границ лесного участка, включаемого в границы земель, на которых расположены леса, находящиеся в зеленых зонах на территории Лахденпохского лесничества

Обозначение характерных точек границ		Описание прохождения границы
от точки	до точки	
1	2	3
1	3	проходит по смежной границе выделов 1 и 6 квартала 2 Лахденпохского лесничества (по лесоустройству) Лахденпохского участкового лесничества Лахденпохского лесничества
3	8	проходит по смежной границе выдела 1 и границы земель иных землепользователей в квартале 2 Лахденпохского лесничества (по лесоустройству) Лахденпохского участкового лесничества Лахденпохского лесничества
8	23	проходит по смежной границе выделов 1 и 2 квартала 2 Лахденпохского лесничества (по лесоустройству) Лахденпохского участкового лесничества Лахденпохского лесничества
23	24	проходит по западной границе выдела 1 квартала 2 Лахденпохского лесничества (по лесоустройству) Лахденпохского участкового лесничества Лахденпохского лесничества
24	1	проходит по северной границе выдела 1 квартала 2 Лахденпохского лесничества (по лесоустройству) Лахденпохского участкового лесничества Лахденпохского лесничества

Каталог координат местоположения границ лесного участка, включаемого в границы земель, на которых расположены леса, находящиеся в зеленых зонах на территории Лахденпохского лесничества

КАТАЛОГ КООРДИНАТ УГЛОВ УЧАСТКОВ		
1. Система координат МСК-10		
2. Сведения о характерных точках границ объекта		
ПЛОЩАДЬ УЧАСТКА – 110000 кв. м (11,0 га)		
№ точки	X	Y
1	316872.30	1302545.54
2	316794.62	1302545.85
3	316781.00	1302534.99
4	316796.53	1302511.11
5	316797.39	1302504.09
6	316792.75	1302492.90
7	316709.60	1302462.66
8	316697.89	1302469.67
9	316695.95	1302451.90
10	316705.65	1302397.99
11	316706.40	1302368.89
12	316699.87	1302344.45
13	316656.78	1302281.59
14	316649.69	1302263.31
15	316641.49	1302160.53
16	316641.11	1302107.92
17	316644.47	1302052.71
18	316647.83	1302014.28
19	316645.59	1301976.23
20	316632.16	1301928.11
21	316632.53	1301887.25
22	316642.23	1301859.65
23	316651.75	1301839.13
24	316796.32	1301929.97
1	316872.30	1302545.54