



Российская Федерация
Республика Карелия

ПРАВИТЕЛЬСТВО РЕСПУБЛИКИ КАРЕЛИЯ

ПОСТАНОВЛЕНИЕ

от 24 июня 2022 года № 353-П

г. Петрозаводск

Об изменении границ земель, на которых расположены леса, находящиеся в лесопарковых зонах на территории Прионежского лесничества Республики Карелия

В соответствии с пунктом 1² статьи 82 Лесного кодекса Российской Федерации, пунктами 12, 13 Правил изменения границ земель, на которых располагаются леса, указанные в пунктах 3 и 4 части 1 статьи 114 Лесного кодекса Российской Федерации, и определения функциональных зон в лесах, расположенных в лесопарковых зонах, утвержденных постановлением Правительства Российской Федерации от 21 декабря 2019 года № 1755 «Об утверждении Правил изменения границ земель, на которых располагаются леса, указанные в пунктах 3 и 4 части 1 статьи 114 Лесного кодекса Российской Федерации, и определения функциональных зон в лесах, расположенных в лесопарковых зонах», пунктом 6¹⁻¹ статьи 5 Закона Республики Карелия от 5 мая 2008 года № 1188-ЗРК «О разграничении полномочий органов государственной власти Республики Карелия в области лесных отношений» Правительство Республики Карелия **п о с т а н о в л я е т**:

1. Утвердить проектную документацию по изменению границ земель, на которых расположены леса, находящиеся в лесопарковых зонах на территории Прионежского лесничества Республики Карелия.

2. Исключить из границ земель, на которых расположены леса, находящиеся в лесопарковых зонах на территории Прионежского лесничества, лесной участок, расположенный в границах лесного квартала 41 Петрозаводского участкового лесничества Прионежского лесничества, площадью 0,1 га.

3. Включить в границы земель, на которых расположены леса, находящиеся в лесопарковых зонах на территории Прионежского лесничества,

лесной участок, расположенный в границах лесного квартала 103 Петрозаводского участкового лесничества Прионежского лесничества площадью 0,1 га.

4. Утвердить текстовое и графическое описание местоположения границ лесных участков, исключаемых из границ и включаемых в границы земель, на которых расположены леса, находящиеся в лесопарковых зонах на территории Прионежского лесничества, согласно приложению к настоящему постановлению.

Глава
Республики Карелия



А.О. Парфенчиков

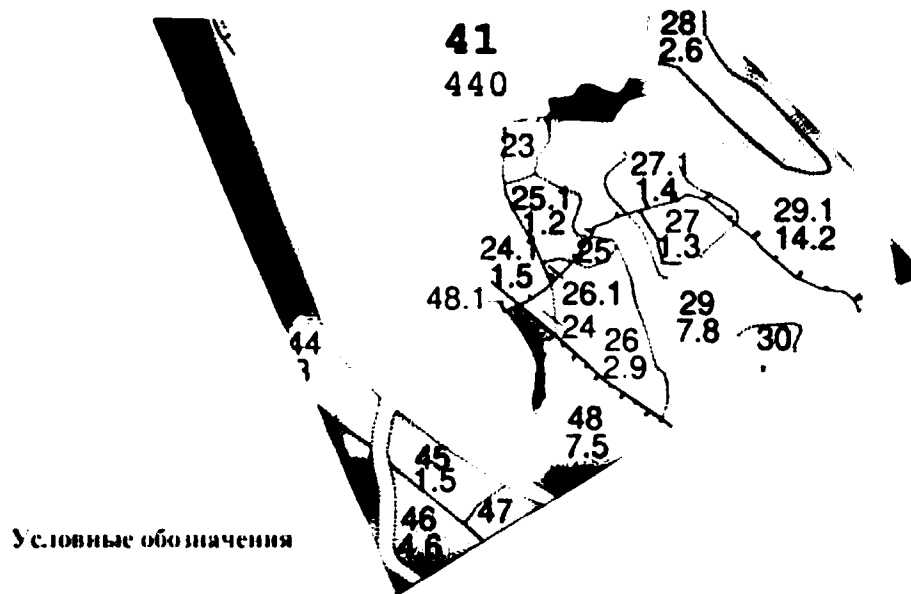
Приложение
к постановлению Правительства
Республики Карелия
от 24 июня 2022 года № 353-П

Текстовое и графическое описание местоположения
границ лесных участков, исключаемых из границ и включаемых
в границы земель, на которых расположены леса,
находящиеся в лесопарковых зонах
на территории Прионежского лесничества



Графическое описание местоположения границ лесного участка, исключаемого из границ земель, на которых расположены леса, находящиеся в лесопарковых зонах на территории Прионежского лесничества

Субъект: Республика Карелия, Прионежский муниципальный район,
Прионежское лесничество, Петрозаводское участковое лесничество,
Петрозаводское (по лесоустройству).
Номер лесного квартала, лесотаксационного выдела:
кв. 41, часть выдела 27.

Масштаб 1:10000






Условные обозначения

-  Границы лесных участков
-  Земли иных землепользователей

Виды целевого назначения лесов

Защитные леса

-  Леса, расположенные в лесопарковых зонах
-  Леса, расположенные в водоохранных зонах
-  Леса, расположенные в защитных полосах лесов

Каталог координат местоположения границ лесного участка, исключаемого из границ земель, на которых расположены леса, находящиеся в лесопарковых зонах на территории Прионежского лесничества

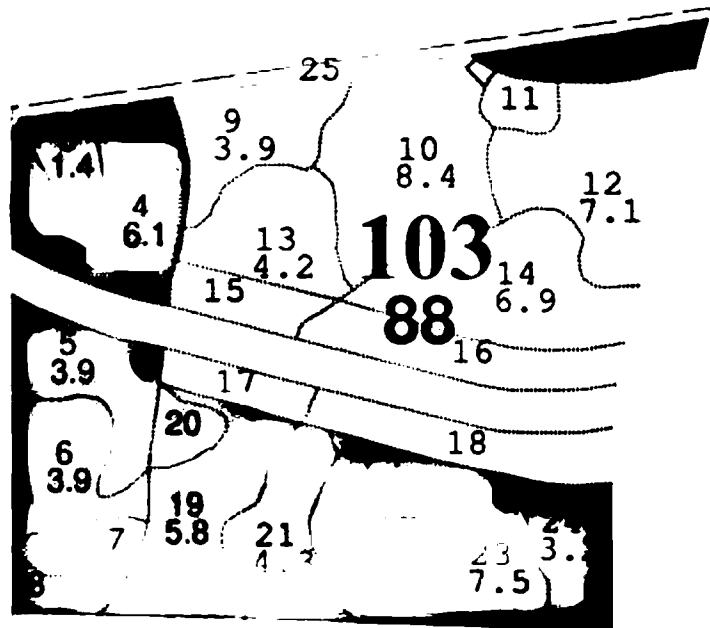
КАТАЛОГ КООРДИНАТ УГЛОВ УЧАСТКА		
1. Система координат МСК-10		
2. Сведения о характерных точках границ объекта		
ПЛОЩАДЬ УЧАСТКА – 462 кв. м (0,1 га)		
№ точки	X	Y
1	364379.43	1514338.18
2	364362.10	1514346.25
3	364354.10	1514349.97
4	364321.32	1514371.29
5	364278.02	1514382.19
6	364275.68	1514427.39
7	364273.23	1514416.65
8	364275.14	1514379.80
9	364320.08	1514368.52
10	364352.66	1514347.33
11	364361.27	1514343.32
12	364378.64	1514335.23

Текстовое описание местоположения границ лесного участка, исключаемого из границ земель, на которых расположены леса, находящиеся в лесопарковых зонах на территории Прионежского лесничества


Обозначение характерных точек границ		Текстовое описание прохождения границы
от точки	до точки	
1	2	от границы выделов 27.1 и 27 по насаждениям внутри выдела 27 кв. 41 Петрозаводского участкового лесничества Прионежского лесничества
2	3	по насаждениям внутри выдела 27 кв. 41 Петрозаводского участкового лесничества Прионежского лесничества
3	4	по насаждениям внутри выдела 27 кв. 41 Петрозаводского участкового лесничества Прионежского лесничества
4	5	по насаждениям внутри выдела 27 кв. 41 Петрозаводского участкового лесничества Прионежского лесничества
5	6	по насаждениям внутри выдела 27 до границы выдела 27 и смежной границы земель иных землепользователей кв. 41 Петрозаводского участкового лесничества Прионежского лесничества
6	7	по смежной границе выдела 27 и земель иных землепользователей кв. 41 Петрозаводского участкового лесничества Прионежского лесничества
7	8	от смежной границы выдела 27 и земель иных землепользователей по насаждениям внутри выдела 27 кв. 41 Петрозаводского участкового лесничества Прионежского лесничества
8	9	по насаждениям внутри выдела 27 кв. 41 Петрозаводского участкового лесничества Прионежского лесничества
9	10	по насаждениям внутри выдела 27 кв. 41 Петрозаводского участкового лесничества Прионежского лесничества
10	11	по насаждениям внутри выдела 27 кв. 41 Петрозаводского участкового лесничества Прионежского лесничества
11	12	по насаждениям внутри выдела 27 до границы выделов 27 и 27.1 кв. 41 Петрозаводского участкового лесничества Прионежского лесничества
12	1	по границе выделов 27.1 и 27 кв. 41 Петрозаводского участкового лесничества Прионежского лесничества

Графическое описание местоположения границ лесного участка, включаемого в границы земель, на которых расположены леса, находящиеся в лесопарковых зонах на территории Прионежского лесничества

Субъект: Республика Карелия, Прионежский муниципальный район,
 Прионежское лесничество, Петрозаводское участковое лесничество,
 Петрозаводское (по лесоустройству).
 Номер лесного квартала, лесотаксационного выдела:
 кв. 103, часть выдела 10.




Условные обозначения

 Границы лесных участков

Виды целевого назначения лесов

 Защитные леса

 Леса, расположенные в лесопарковых зонах
 Зеленые зоны

Каталог координат местоположения границ лесного участка, включаемого в границы земель, на которых расположены леса, находящиеся в лесопарковых зонах на территории Прионежского лесничества

КАТАЛОГ КООРДИНАТ УГЛОВ УЧАСТКА		
1. Система координат МСК-10		
2. Сведения о характерных точках границ объекта		
ПЛОЩАДЬ УЧАСТКА – 1000 кв. м (0,1 га)		
№ точки	X	Y
1	352952.47	1510021.64
2	352967.07	1510037.59
3	352963.37	1510042.59
4	352947.89	1510069.88
5	352935.59	1510059.64
6	352931.85	1510057.36
7	352921.93	1510051.38

Текстовое описание местоположения границ лесного участка, включаемого
в границы земель, на которых расположены леса, находящиеся
в лесопарковых зонах на территории Прионежского лесничества

Обозначение характерных точек границ		Описание прохождения границы
от точки	до точки	
1	2	по насаждениям внутри выдела 10 кв. 103 Петрозаводского участкового лесничества Прионежского лесничества
2	3	по границе смежных выделов 10 и 1 кв. 103 Петрозаводского участкового лесничества Прионежского лесничества
3	4	по границе смежных выделов 10 и 1 кв. 103 Петрозаводского участкового лесничества Прионежского лесничества
4	5	по границе смежных выделов 10 и 11 кв. 103 Петрозаводского участкового лесничества Прионежского лесничества
5	6	по границе смежных выделов 10 и 11 кв. 103 Петрозаводского участкового лесничества Прионежского лесничества
6	7	по границе смежных выделов 10 и 11 кв. 103 Петрозаводского участкового лесничества Прионежского лесничества
7	1	по насаждениям внутри выдела 10 кв. 103 Петрозаводского участкового лесничества Прионежского лесничества