



Российская Федерация
Республика Карелия

ПРАВИТЕЛЬСТВО РЕСПУБЛИКИ КАРЕЛИЯ

ПОСТАНОВЛЕНИЕ

от 15 июня 2021 года № 214-П

г. Петрозаводск

**Об установлении зоны охраны
объекта культурного наследия регионального значения
«Братская могила воинов, погибших в годы Великой Отечественной
войны 1941 – 1945 гг.», 1941 – 1945 гг., расположенного
по адресу (местонахождение): Республика Карелия, Сегежский район,
35 км тракта Кочкома – Реболы, режимов использования
земель и утверждении требований к градостроительным
регламентам в границах данной зоны**

В соответствии со статьями 56, 57, 57¹ Земельного кодекса Российской Федерации, статьей 34 Федерального закона от 25 июня 2002 года № 73-ФЗ «Об объектах культурного наследия (памятниках истории и культуры) народов Российской Федерации», пунктом 14 статьи 3 Закона Республики Карелия от 6 июня 2005 года № 883-ЗРК «Об объектах культурного наследия (памятниках истории и культуры) народов Российской Федерации в Республике Карелия», Положением о зонах охраны объектов культурного наследия (памятников истории и культуры) народов Российской Федерации, утвержденным постановлением Правительства Российской Федерации от 12 сентября 2015 года № 972 «Об утверждении Положения о зонах охраны объектов культурного наследия (памятников истории и культуры) народов Российской Федерации и о признании утратившими силу отдельных положений нормативных правовых актов Правительства Российской Федерации», Правительство Республики Карелия **п о с т а н о в л я е т**:

1. Установить зону охраны объекта культурного наследия регионального значения «Братская могила воинов, погибших в годы Великой Отечественной войны в 1941 – 1945 гг.», 1941 – 1945 гг., расположенного по адресу

(местонахождение): Республика Карелия, Сегежский район, 35 км тракта Кочкома – Реболы, согласно приложению 1.

2. Установить режимы использования земель и утвердить требования к градостроительным регламентам в границах зоны охраны объекта культурного наследия регионального значения «Братская могила воинов, погибших в годы Великой Отечественной войны 1941 – 1945 гг.», 1941 – 1945 гг., расположенного по адресу (местонахождение): Республика Карелия, Сегежский район, 35 км тракта Кочкома – Реболы, согласно приложению 2.

Глава
Республики Карелия



А.О. Парфенчиков

Приложение 1
к постановлению Правительства
Республики Карелия
от 15 июня 2021 года № 214-П

Зона охраны
объекта культурного наследия регионального значения
«Братская могила советских воинов, погибших в годы
Великой Отечественной войны 1941 – 1945 гг.», 1941 – 1945 гг.,
расположенного по адресу (местонахождение): Республика Карелия,
Сегежский район, 35 км тракта Кочкома – Реболы

В целях обеспечения сохранности объекта культурного наследия регионального значения «Братская могила воинов, погибших в годы Великой Отечественной войны 1941 – 1945 гг.», 1941 – 1945 гг., расположенного по адресу (местонахождение): Республика Карелия, Сегежский район, 35 км тракта Кочкома – Реболы (далее – объект культурного наследия), на территории, сопряженной с объектом культурного наследия, в его исторической среде устанавливается охранная зона.

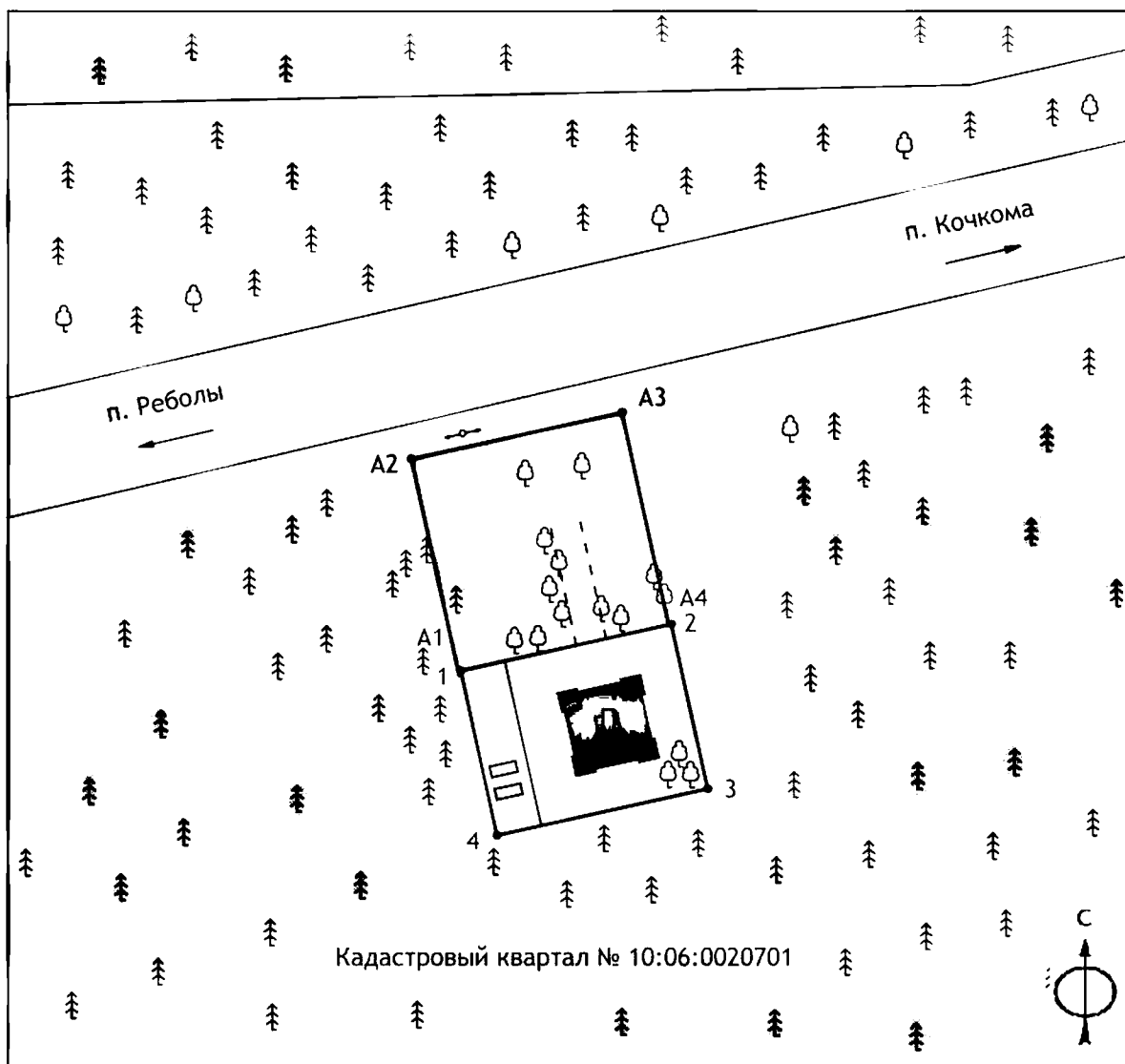
Описание местоположения границ охранной зоны
объекта культурного наследия

Сведения об объекте		
Охранная зона объекта культурного наследия		
№ п/п	Характеристика объекта	Описание характеристик
1.	Местоположение объекта	Республика Карелия, Сегежский район, 35 км тракта Кочкома – Реболы
2.	Площадь объекта +/- величина погрешности определения площади (P +/- Дельта P)	220,2 м ²
3.	Иные характеристики объекта	–















Перечень координат характерных точек границ охранной зоны
объекта культурного наследия

Сведения о местоположении границ охранной зоны объекта культурного наследия					
1. Система координат: МСК-10					
2. Сведения о характерных точках границ объекта					
Обозначение характерных точек границ	Координаты, м		Метод определения координат характерной точки	Средняя квадратическая погрешность положения характерной точки (Mt), м	Описание обозначения точки на местности (при наличии)
	X	Y			
A1	594744,705	1475535,224	геодезический	0,10	–
A2	594759,374	1475532,088			
A3	594762,442	1475546,439			
A4	594747,773	1475549,575			
A1	594744,705	1475535,224			

Графическое описание местоположения границ охранной зоны
объекта культурного наследия



Условные обозначения

- | | | | |
|---|---|---|----------------------------------|
|  | - объект культурного наследия регион. значения «Братская могила воинов, погибших в годы Великой Отечественной войны 1941-1945 гг.», 35 км тракта Кочкома-Реболы | | |
|  | - могила | | |
|  | - граница территории памятника | | |
|  | • 1 - обозначения основных поворотных точек границы территории памятника | | |
|  | - территория памятника | | |
|  | - граница охранной зоны памятника | | |
|  | • A1 - обозначения основных поворотных точек границы охранной зоны памятника | | |
|  | - территория охранной зоны памятника | | |
|  | - граница кадастровых кварталов |  | - лиственные деревья |
|  | - ограждение |  | - хвойные деревья |
|  | - линии ЛЭП |  | - дорога с асфальтовым покрытием |

Режимы использования земель и требования
к градостроительным регламентам в границах охранной зоны
объекта культурного наследия регионального значения
«Братская могила советских воинов, погибших в годы Великой Отечественной
войны 1941 – 1945 гг.», 1941 – 1945 гг., расположенного по адресу
(местонахождение): Республика Карелия, Сегежский район,
35 км тракта Кочкома – Реболы

В границах охранной зоны объекта культурного наследия запрещается:
предоставление земельных участков;

проведение строительных и ремонтных работ, за исключением работ, необходимых для функционирования сетей электроснабжения, проходящих по территории охранной зоны, при условии, что после их завершения внешний вид охраняемого ландшафта не будет искажен или будут проведены компенсационные мероприятия (высадка деревьев, посадка газона);

проведение работ по благоустройству территории, за исключением работ, связанных с ее современным использованием: устройство пешеходных дорожек, установка малых архитектурных форм, дорожных знаков, наружного освещения, установка стендов и витрин, относящихся к объекту культурного наследия, проведение иных работ по благоустройству, не нарушающих сохранность объекта культурного наследия, его восприятие и природный ландшафт;

организация мест размещения отходов производства и потребления.

В границах охранной зоны объекта культурного наследия разрешается:

проведение работ по реконструкции объекта культурного наследия;

проведение работ по благоустройству территории, связанных с ее современным использованием: устройство пешеходных дорожек, установка малых архитектурных форм, дорожных знаков, наружного освещения, установка стендов и витрин, относящихся к объекту культурного наследия, проведение иных работ по благоустройству, не нарушающих сохранность объекта культурного наследия, его восприятие и природный ландшафт;

устройство инженерно-технических сооружений (дренажной системы) для водоотведения и защиты территории от избыточной влаги;

проведение санитарной рубки ветхих зеленых насаждений, высаженных в виде аллеи, с последующей посадкой деревьев тех же пород;

расчистка территории от сорных деревьев лиственных пород (ольха, осина, ива) и кустарника, искажающих визуальные характеристики природного ландшафта, окружающего объект культурного наследия;

проведение строительных и ремонтных работ, необходимых для функционирования сетей электроснабжения, проходящих по территории охранной зоны, при условии, что после их завершения внешний вид охраняемого ландшафта не будет искажен или будут проведены компенсационные мероприятия (высадка деревьев, посадка газона).