



Российская Федерация
Республика Карелия

ПРАВИТЕЛЬСТВО РЕСПУБЛИКИ КАРЕЛИЯ

ПОСТАНОВЛЕНИЕ

от 21 мая 2021 года № 184-П

г. Петрозаводск

**Об установлении зон охраны объектов культурного наследия,
расположенных на территории г. Петрозаводска, режимов
использования земель в границах данных зон и утверждении
требований к градостроительным регламентам
в границах данных зон**

В соответствии со статьями 56, 57, 57¹ Земельного кодекса Российской Федерации, статьей 34 Федерального закона от 25 июня 2002 года № 73-ФЗ «Об объектах культурного наследия (памятниках истории и культуры) народов Российской Федерации», пунктом 14 статьи 3 Закона Республики Карелия от 6 июня 2005 года № 883-ЗРК «Об объектах культурного наследия (памятниках истории и культуры) народов Российской Федерации в Республике Карелия», Положением о зонах охраны объектов культурного наследия (памятников истории и культуры) народов Российской Федерации, утвержденным постановлением Правительства Российской Федерации от 12 сентября 2015 года № 972 «Об утверждении Положения о зонах охраны объектов культурного наследия (памятников истории и культуры) народов Российской Федерации и о признании утратившими силу отдельных положений нормативных правовых актов Правительства Российской Федерации», Правительство Республики Карелия **п о с т а н о в л я е т**:

1. Установить зоны охраны объектов культурного наследия, расположенных на территории г. Петрозаводска, согласно приложению 1 и режимы использования земель в границах данных зон согласно приложению 2.

2. Утвердить требования к градостроительным регламентам в границах зон охраны объектов культурного наследия, расположенных на территории г. Петрозаводска, согласно приложению 3.

3. Признать утратившим силу:

зоны охраны памятников истории и культуры города Петрозаводска, установленные распоряжением Председателя Правительства Республики Карелия от 5 сентября 1996 года № 518-р (Собрание законодательства Республики Карелия, 2008, № 11, ст. 1264);

распоряжение Председателя Правительства Республики Карелия от 29 апреля 1999 года № 274-р (Собрание законодательства Республики Карелия, 1999, № 4, ст. 616).

Глава
Республики Карелия



А.О. Парфенчиков

Приложение 1
к постановлению Правительства
Республики Карелия
от 21 мая 2021 года № 184-П

Зоны охраны объектов культурного наследия,
расположенных на территории г. Петрозаводска

В целях обеспечения сохранности объектов культурного наследия федерального и регионального значения, составляющих группы памятников и ансамблей, расположенных в историческом центре г. Петрозаводска и на территориях прилегающих к нему районов (далее – объекты культурного наследия), устанавливаются следующие зоны охраны объектов культурного наследия:

единая охранная зона (ЕОЗ-1);

единая зона регулирования застройки и хозяйственной деятельности (ЕЗРЗ);

единая зона охраняемого природного ландшафта (ЕЗОЛ);

охранные зоны для отдельных объектов культурного наследия, не вошедшие в границы единой охранной зоны (ЕОЗ-1), единой зоны регулирования застройки и хозяйственной деятельности (ЕЗРЗ), единой зоны охраняемого природного ландшафта (ЕЗОЛ) (ОЗ) (далее – охранные зоны для отдельных объектов культурного наследия):

охранная зона объекта культурного наследия регионального значения «Храм Александра Невского» (ОЗ-1);

охранная зона объекта культурного наследия регионального значения «Церковь Крестовоздвижения» (ОЗ-2);

охранная зона объекта культурного наследия регионального значения «Здание кинотеатра «Искра» (ОЗ-3);

охранная зона объекта культурного наследия регионального значения «Церковь Сретения Господня, 1781 г., 1913 г., 2004 г.» (ОЗ-4);

охранная зона объекта культурного наследия регионального значения «Здание учительской семинарии, 1905 – 1907 гг.» (ОЗ-5) далее – охранные зоны для отдельных объектов культурного наследия.

Перечень
 объектов культурного наследия федерального значения в г. Петрозаводске,
 в отношении которых устанавливаются единая охранный зона (ЕОЗ-1),
 единая зона регулирования застройки и хозяйственной деятельности (ЕЗРЗ),
 единая зона охраняемого природного ландшафта (ЕЗОЛ)

№ п/п	Наименование объекта культурного наследия федерального значения	Местонахождение объекта культурного наследия федерального значения	Регистрационный номер в Едином государственном реестре объектов культурного наследия (памятников истории и культуры) народов Российской Федерации
1.	Ансамбль зданий на Круглой площади В состав ансамбля входят: Губернаторская канцелярия Присутственные места	г. Петрозаводск, пл. Ленина г. Петрозаводск, пл. Ленина, д. 1 г. Петрозаводск, пл. Ленина, д. 2	101620558350006 101711300370006 101711293750006
2.	Здание гимназии, в которой учились художник Поленов Василий Дмитриевич и языковед Фортунатов Филипп Федорович	г. Петрозаводск, просп. Карла Маркса, д. 8	101410181200006
3.	Памятник В.И. Ленину	г. Петрозаводск, пл. Ленина	101410117310006
4.	Памятник К. Марксу и Ф. Энгельсу	г. Петрозаводск, ул. Куйбышева, сквер	101410117220006
5.	Памятник Петру I	г. Петрозаводск, Онежская набережная	101410188970006
6.	Памятник С.М. Кирову	г. Петрозаводск, пл. Кирова	101410117000006

Перечень

объектов культурного наследия регионального значения в г. Петрозаводске, в отношении которых устанавливаются единая охранный зона (ЕОЗ-1), единая зона регулирования застройки и хозяйственной деятельности (ЕЗРЗ), единая зона охраняемого природного ландшафта (ЕЗОЛ)

№ п/п	Наименование объекта культурного наследия регионального значения	Местонахождение объекта культурного наследия регионального значения	Регистрационный номер в Едином государственном реестре объектов культурного наследия (памятников истории и культуры) народов Российской Федерации
1	2	3	4
1.	Здание госбанка	г. Петрозаводск, ул. Титова, д. 10	101410064960005
2.	Вокзал железнодорожный	г. Петрозаводск, пл. Гагарина, д. 3	101510202510005
3.	Здание заводского приходского училища	г. Петрозаводск, ул. Льва Толстого, д. 4	101410049250005
4.	Здание детской поликлиники (быв. Здание Наркомата иностранных дел Карело-Финской ССР)	г. Петрозаводск, просп. Ленина, д. 32/ ул. Анохина, д. 24	101410125830005
5.	Дом купца Г.М. Сывороткина	г. Петрозаводск, просп. Карла Маркса, д. 10/ ул. Куйбышева, д. 2	101410049270005
6.	Дом	г. Петрозаводск, ул. Кирова, д. 13	101410219660005
7.	Дом Абакумова (деревянный)	г. Петрозаводск, ул. Льва Толстого, д. 1	101410108440005
8.	Дом Богдановой (деревянный)	г. Петрозаводск, ул. Льва Толстого, д. 42	101410187870005
9.	Дом Букина (деревянный)	г. Петрозаводск, Неглинская наб., д. 5	101410189610005
10.	Дом Букиной (деревянный)	г. Петрозаводск, Неглинская наб., д. 5а	101410189590005
11.	Дом жилой	г. Петрозаводск, ул. Федосовой, д. 8	101410133960005

1	2	3	4
12.	Дом жилой Капусткина	г. Петрозаводск, пер. Закаменский, д. 7	101410187380005
13.	Дом жилой со встроенными общественно- торговыми помещениями	г. Петрозаводск, просп. Карла Маркса, д. 14	101410049280005
14.	Дом жилой со встроенными общественно- торговыми помещениями	г. Петрозаводск, просп. Карла Маркса, д. 12/ ул. Куйбышева, д. 1	101410049340005
15.	Дом жилой со встроенными общественно- торговыми помещениями	г. Петрозаводск, просп. Карла Маркса, д. 20	101410049290005
16.	Дом жилой со встроенными общественно- торговыми помещениями	г. Петрозаводск, просп. Карла Маркса, д. 22	101410048010005
17.	Дом Захаровых (деревянный)	г. Петрозаводск, ул. Свердлова, д. 30	101510274520005
18.	Дом Казанского (деревянный)	г. Петрозаводск, ул. Малая Слободская, д. 6	101410187580005
19.	Дом Лазарева (деревянный)	г. Петрозаводск, Неглинская наб., д. 3	101410189550005
20.	Дом Савкиных (деревянный)	г. Петрозаводск, ул. Герцена, д. 29	101410189450005
21.	Дом связи	г. Петрозаводск, ул. Дзержинского, д. 5	101410108910005
22.	Дом купцов Пименовых, 1846 г., 1902 г., 1946 г.	г. Петрозаводск, ул. Луначарского, д. 2	101410050500005
23.	Здание административное, 1951 г.	г. Петрозаводск, просп. Карла Маркса, д.18/ ул. Кирова, д. 1	101410049450005
24.	Здание административное, 1956 г.	г. Петрозаводск, просп. Карла Маркса, д.24	101410049440005
25.	Здание (бывшая женская гимназия)	г. Петрозаводск, просп. Карла Маркса, д. 6	101410103710005
26.	Здание госпиталя Александровского завода	г. Петрозаводск, ул. Гоголя, д. 10	101410050290005
27.	Здание гостиницы «Северная»	г. Петрозаводск, просп. Ленина, д. 21	101410116810005
28.	Здание психиатрической больницы	г. Петрозаводск, ул. Федосовой, д. 11	101410147580005

1	2	3	4
29.	Каменная пристройка с флигелями	г. Петрозаводск, ул. Фридриха Энгельса, д. 5	101610442210005
30.	Корпус больничный губернской земской больницы	г. Петрозаводск, ул. Федосовой, д. 19	101410181010005
31.	Корпус глазного отделения губернской земской больницы	г. Петрозаводск, ул. Федосовой, д. 10	101410181030005
32.	Корпус психиатрический губернской земской больницы	г. Петрозаводск, ул. Федосовой, д. 18	101410105530005
33.	Костел католический	г. Петрозаводск, просп. Ленина, д. 11а	101410110630005
34.	Кузница	г. Петрозаводск, наб. Онежского озера	101410181060005
35.	Мастерские ремесленного училища	г. Петрозаводск, пл. Кирова, д.10	101410154210005
36.	Здание бывшей земской больницы	г. Петрозаводск, ул. Федосовой, д. 15	101410203850005
37.	Ремесленное училище	г. Петрозаводск, пл. Кирова, д. 10а	101410110960005
38.	Училище приходское № 2	г. Петрозаводск, пл. Кирова, д. 1	101410181090005
39.	Церковь Екатерины	г. Петрозаводск, ул. Вольная	101410181100005
40.	Часовня больничная	г. Петрозаводск, ул. Федосовой, д. 21	101510206200005
41.	Дом жилой	г. Петрозаводск, просп. Александра Невского, д. 39	101911328770005
42.	Дом купца Серого	г. Петрозаводск, ул. Правды, д. 5	101911328740005
43.	Здание административное	г. Петрозаводск, просп. Ленина, д. 20а	101911328720005
44.	Здание административное	г. Петрозаводск, просп. Ленина, д. 22а	101911328730005
45.	Здание гарнизонного Дома офицеров	г. Петрозаводск, ул. Гоголя, д. 28	101911328750005
46.	Здание тюремного ведомства	г. Петрозаводск, ул. Герцена, д. 51	101911328710005

1	2	3	4
47.	Театр музыкально-драматический	г. Петрозаводск, пл. Кирова, д. 4	101911328760005
48.	Здание кинотеатра «Победа»	г. Петрозаводск, просп. Ленина, д. 27	101911332140005
49.	Ансамбль административных зданий Управления Мурманской железной дороги (1917 г., 1947 г.)	г. Петрозаводск, просп. Ленина, д. 24, 24а	101420111080005
50.	Образец застройки деревенской улицы	г. Петрозаводск. ул. Шуйская	101620748710005
51.	Дом Курланского (деревянный)	г. Петрозаводск, ул. Шуйская, д. 7	101410748710095
52.	Дом Пянтиной (деревянный)	г. Петрозаводск, ул. Шуйская, д. 10	101410748710015
53.	Дом Афонькина (деревянный)	г. Петрозаводск, ул. Шуйская, д. 11	101410748710055
54.	Дом Лузгина (деревянный)	г. Петрозаводск, ул. Шуйская, д. 12	101410748710075
55.	Дом Бокарева (деревянный)	г. Петрозаводск, ул. Шуйская, д. 13	101410748710065
56.	Дом Алешинной (деревянный)	г. Петрозаводск, л. Шуйская, д. 14	101410748710045
57.	Дом Аверкина (деревянный)	г. Петрозаводск, ул. Шуйская, д. 15	101410748710025
58.	Дом Аверкиных (деревянный)	г. Петрозаводск, ул. Шуйская, д. 17	101410748710035
59.	Дом Аверкиных (деревянный)	г. Петрозаводск, ул. Шуйская, д. 18	101410748710085
60.	Дом Вальтера (деревянный)	г. Петрозаводск, ул. Федосовой, д. 26	101510203120005
61.	Дом Кучевского (деревянный)	г. Петрозаводск, Неглинская наб., д. 23	101510203080005
62.	Дом Лебедева (деревянный)	г. Петрозаводск, ул. Федосовой, д. 24	101510203320005
63.	Дом Лебедева (деревянный)	г. Петрозаводск, ул. Малая Слободская, д. 12	101410111030005
64.	Дом Нестеровой (деревянный)	г. Петрозаводск, Неглинская наб., 7	101510203150005

1	2	3	4
65.	Дом Эглита (деревянный)	г. Петрозаводск, ул. Федосовой, д. 13	101510203130005
66.	Жилой дом	г. Петрозаводск, Неглинская наб., д. 9	101610426400005
67.	Дом, в котором в 1918 г. находился штаб Красной Гвардии и в июле 1920 г. состоялся Всекарельский съезд представителей трудящихся карел в связи с образованием Карельской Трудовой Коммуны	г. Петрозаводск, просп. Карла Маркса, д.19	101410181250005
68.	Дом, в котором жили: в 1936 – 1937 г.г. поэт Ялмари Эрикович Виртанен (1889 – 1939 г.г.); в 1949 – 1963 г.г. композитор, заслуженный деятель искусств Карельской АССР Карл Эрикович Раутио (1889 – 1963 г.г.); в 1954 – 1967 г.г. писатель Николай Матвеевич Яккола (1905 – 1967 г.г.); ученый-историк, заслуженный деятель науки РСФСР Яков Александрович Балагуров (1904 – 1977 г.г.) в 1949 – 1977 г.г.	г. Петрозаводск, просп. Ленина, д. 8	101410181220005
69.	Здание больницы, в котором работал в 1923 – 1927 г.г. врач, болгарский революционер-интернационалист Герой Труда Васил Маринович Касогледов (1881 – 1936 гг.)	г. Петрозаводск, ул. Куйбышева, д. 8	101410110590004

1	2	3	4
70.	Здание больницы, в котором с 1912 по 1946 г.г. работал заслуженный врач Карельской АССР Михаил Давыдович Иссерсон (1874 – 1955 г.г.)	г. Петрозаводск, ул. Кирова, д. 21	101410110180005
71.	Здание Карельского филиала АН СССР, в котором работали советские ученые	г. Петрозаводск, просп. Александра Невского, д. 50	101510224270005
72.	Здание Олонецкого губернского Совета рабочих, крестьянских и солдатских депутатов, в котором в январе 1918 г. была провозглашена Советская власть в губернии и в августе 1918 г. проходила первая губернская партийная конференция. Здесь в марте 1919 г. состоялось общее собрание комсомольцев города и была создана Петрозаводская организация РКСМ	г. Петрозаводск, ул. Фридриха Энгельса, д. 5	101610609330005
73.	Здание, в котором в 1941 г. был сформирован партизанский отряд «Красный онежец»	г. Петрозаводск, ул. Калинина, д. 1	101610558100005
74.	Дом, в котором в 1948 –1950 гг. жил Гуго Эрикович Ялава (1874 –1950 г.г.), активный участник Великой Октябрьской социалистической революции	г. Петрозаводск, просп. Ленина, д. 13	101510274600005

1	2	3	4
75.	Дом, в котором в 1959 –1965 гг. жил и работал композитор, заслуженный деятель искусств Карельской АССР Рувим Самуилович Пергамент (1906 – 1965 г.г.)	г. Петрозаводск, ул. Куйбышева, д. 14	101410189430005
76.	Дом, в котором в 1948 –1953 г.г. жил поэт и переводчик Тобиас Осипович Гуттари (Лео Хело) (1907 – 1953 г.г.)	г. Петрозаводск, ул. Волховская, д. 8	101510274580005
77.	Парк культуры и отдыха г. Петрозаводска	г. Петрозаводск, территория, ограниченная набережной Онежского озера, рекой Лососинкой, ул. Луначарского, пл. Кирова и просп. Карла Маркса	101821319190005
78.	Мемориал: братская могила и могила Неизвестного солдата с Вечным огнем. На памятном знаке – 60-тонной глыбе серой скалы – высечен текст: «Героям, сынам Октября, кто жизнь свою отдал за счастье народа, памятник этот воздвигнут». У Вечного огня на полированной поверхности малинового кварцита сверкают слова: «Имя твое неизвестно. Подвиг твой бессмертен»	г. Петрозаводск, просп. Карла Маркса	101420111930005
79.	Пушка отливки 1852 г., установленная в июне 1974 г. в честь 200-летия Онежского завода	г. Петрозаводск, набережная реки Лососинки, сквер	101410145220005

1	2	3	4
80.	Танк «Т-34», установленный в честь освобождения Петрозаводска от фашистских захватчиков	г. Петрозаводск, просп. Первомайский	101410147140005
81.	Дом, в котором в 1918 – 1919 гг. размещался Петрозаводский Коммунистический полк	г. Петрозаводск, ул. Гоголя, д. 7а (территория воинской части)	101410181230005
82.	Могила русского ученого- географа, статистика, академика Арсеньева К.И.	г. Петрозаводск, ул. Волховская, Крестовоздвиженский собор	101410137010005
83.	Государственная публичная библиотека	г. Петрозаводск, ул. Пушкинская, д. 5	
84.	Дом культуры ОТЗ	г. Петрозаводск, ул. Гоголя, д. 1	101911324230005
85.	Братская могила воинов, погибших во время советско-финской войны 1939 – 1940 гг.	г. Петрозаводск, Зарецкое кладбище	101410127700005
86.	Братская могила жертв политических репрессий	г. Петрозаводск, ул. Волховская, Зарецкое кладбище	101410154390005
87.	Могила болгарского революционера- интернационалиста, врача, Героя Труда Василя Мариновича Касогледова (1881 – 1936 гг.)	г. Петрозаводск, Зарецкое кладбище	101410139420005
88.	Могила красного командира Ивана Ивановича Коршунова (1891 – 1920 г.г.), зверски убитого белобандитами 7 марта 1920 года	г. Петрозаводск, Зарецкое кладбище	101410127820005
89.	Могила народного артиста Карельской АССР Петра Николаевича Чаплыгина (1896 – 1948 г.г.)	г. Петрозаводск, Зарецкое кладбище	101410136230005

1	2	3	4
90.	Могила народного художника Карельской АССР Вениамина Николаевича Попова (1869 – 1945 г.г.)	г. Петрозаводск, Зарецкое кладбище	101410127680005
91.	Могила сказочника, рабочего Александровского завода Филиппа Павловича Господарева (1865 – 1948 г.г.)	г. Петрозаводск, Зарецкое кладбище	101410141540005
92.	Кладбище воинов, погибших в годы Великой Отечественной войны 1941 – 1945 гг.	г. Петрозаводск, кладбище «Пески»	101410127640005
93.	Кладбище советских людей, замученных в концентрационных лагерях в годы Великой Отечественной войны 1941 – 1945 гг.	г. Петрозаводск, кладбище «Пески»	101410127770005
94.	Могила Героя Советского Союза А.И. Горбунова	г. Петрозаводск, Соломенское шоссе, кладбище «Пески»	101410110860005
95.	Могила Е.Г. Туренко (13 декабря 1905 – 24 октября 1963 гг.), Героя Советского Союза	г. Петрозаводск, шоссе Соломенское, кладбище «Пески»	101410104100005
96.	Могила народного артиста РСФСР, лауреата Государственной премии СССР Тойво Ланкинена (1907 – 1970 г.г.)	г. Петрозаводск, кладбище «Пески»	101410127870005
97.	Могила П.И. Рябинина-Андреева, сказителя, члена СП СССР	г. Петрозаводск, Соломенское шоссе, кладбище «Пески»	101410151750005
98.	Могила писателя Николая Матвеевича Якколы (1905 – 1967 г.г.)	г. Петрозаводск, кладбище «Пески»	101410136980005

1	2	3	4
99.	Могила поэта Тобиаса Осиповича Гуттари (Лео Хело) (1907 – 1953 г.г.)	г. Петрозаводск, кладбище «Пески»	101410137060005
100.	Могила художника Осмо Павловича Бородкина (1913 – 1949 г.г.)	г. Петрозаводск, кладбище «Пески»	101510255730005
101.	Могила А.И. Голланда, композитора	г. Петрозаводск, ул. Сулажгорская, Сулажгорское кладбище	101410139140005
102.	Могила А.И. Кийскинен, революционерки-большевика	г. Петрозаводск, ул. Сулажгорская, Сулажгорское кладбище	101410138860005
103.	Могила А.К. Шелепеня (13 октября 1918 12 июня – 1964 гг.), Героя Советского Союза	г. Петрозаводск, Сулажгорское кладбище, участок № 1	101410110880005
104.	Могила А.М. Афанасьева, Героя Советского Союза	г. Петрозаводск, ул. Сулажгорская, Сулажгорское кладбище	101410110810005
105.	Могила А.М. Линевского, писателя, археолога	г. Петрозаводск, ул. Сулажгорская, Сулажгорское кладбище	101410139220005
106.	Могила А.П. Тайми, революционера-большевика	г. Петрозаводск, ул. Сулажгорская, Сулажгорское кладбище	101410139130005
107.	Могила А. Тимонена, писателя	г. Петрозаводск, Сулажгорское кладбище	101410139250005
108.	Могила активного участника подпольного движения в Карелии в годы Великой Отечественной войны Дмитрия Егоровича Тучина (1913 – 1946 г.г.)	г. Петрозаводск, Сулажгорское кладбище	101410127900005
109.	Могила бывшего политссыльного, ветерана партии Семена Ивановича Меденникова (1884 – 1955 гг.)	г. Петрозаводск, Сулажгорское кладбище	101410435970005
110.	Могила В.А. Баранова, врача-хирурга	г. Петрозаводск, ул. Сулажгорская, Сулажгорское кладбище	101410139000005

1	2	3	4
111.	Могила В.И. Кононова, хореографа	г. Петрозаводск, ул. Сулажгорская, Сулажгорское кладбище	101410556130005
112.	Могила В.Э. Суни, режиссера	г. Петрозаводск, ул. Сулажгорская, Сулажгорское кладбище	101410136580005
113.	Могила В.Я. Евсеева, ученого-филолога	г. Петрозаводск, ул. Сулажгорская, Сулажгорское кладбище	101410435920005
114.	Могила Г.-Р.Н. Синисало – композитора	г. Петрозаводск, Сулажгорское кладбище	101410433720005
115.	Могила Г.Э. Ялава, революционера- большевика	г. Петрозаводск, ул. Сулажгорская, Сулажгорское кладбище	101410193200005
116.	Могила Героя Советского Союза А.И. Горбачевского	г. Петрозаводск, Сулажгорское кладбище, участок № 1	101410110830005
117.	Могила Героя Советского Союза В.С. Баскова	г. Петрозаводск, Сулажгорское кладбище, участок № 1	101410110870005
118.	Могила Н.Г. Гиппиева (Н. Лайне), поэта	г. Петрозаводск, ул. Сулажгорская, Сулажгорское кладбище	101410139270005
119.	Могила Е.И. Меккелева, Героя Социалистического Труда	г. Петрозаводск, ул. Сулажгорская, Сулажгорское кладбище	101410295120005
120.	Могила И.И. Артамонова, Героя Советского Союза	г. Петрозаводск, ул. Сулажгорская, Сулажгорское кладбище	101410110600005
121.	Могила И.М. Петрова (Т. Вяхя), чекиста, писателя	г. Петрозаводск, ул. Сулажгорская, Сулажгорское кладбище	101410138920005
122.	Могила народной артистки Карельской АССР Александры Ивановны Шибуевой (1907 – 1970 г.г.)	г. Петрозаводск, Сулажгорское кладбище	

1	2	3	4
123.	Могилы одного из организаторов Союза рабочей молодежи Александровского завода Виктора Васильевича Пономарева (1895 – 1933 г.г.)	г. Петрозаводск, Сулажгорское кладбище	101410142050005
124.	Могилы П.А. Сомова, Героя Советского Союза	г. Петрозаводск, ул. Сулажгорская, Сулажгорское кладбище	101410110680005
125.	Могилы революционера Александра Михайловича Кузьмина (1889 – 1908 г.г.), казнённого по приговору царского суда	г. Петрозаводск, Сулажгорское кладбище	101410137040005
126.	Могилы С.Х. Юнтунена, художника	г. Петрозаводск, ул. Сулажгорская, Сулажгорское кладбище	101410137000005
127.	Могилы Сумманена Т.К. – поэта	г. Петрозаводск, Сулажгорское кладбище	101410142040005
128.	Могилы Т.С. Хайми, артиста	г. Петрозаводск, ул. Сулажгорская, Сулажгорское кладбище	101410122450005
129.	Могилы У.К. Викстрема, писателя	г. Петрозаводск, ул. Сулажгорская, Сулажгорское кладбище	101410142180005
130.	Могилы учителя, Героя Труда Ивана Михайловича Зыкова (1875 – 1939 г.г.)	г. Петрозаводск, Сулажгорское кладбище	101410141860005
131.	Могилы Я.А. Балагурова, историка	г. Петрозаводск, ул. Сулажгорская, Сулажгорское кладбище	101410141930005
132.	Могилы Я. Ругоева – писателя	г. Петрозаводск, Сулажгорское кладбище	101410141910005
133.	Могилы бойца отряда особого назначения Вячеслава Федоровича Тервинского (1900 – 1919 г.г.), замученного белогвардейцами	г. Петрозаводск, Неглинское кладбище	101410139300005

1	2	3	4
134.	Могила врача, Героя Труда Ильи Александровича Шехмана (1873 – 1939 г.г.)	г. Петрозаводск, Неглинское кладбище	101410139380005
135.	Могила поэта Лаури Летонмяки (1886 – 1935 г.г.)	г. Петрозаводск, Неглинское кладбище	101410136960005
136.	Братская могила советских воинов, погибших в годы Великой Отечественной войны	г. Петрозаводск, Петрозаводское шоссе (микрорайон Соломенное)	101410127660005
137.	Памятное место, где в июне 1919 г. проходил рубеж обороны Петрозаводска и были остановлены и отброшены белофинские войска	г. Петрозаводск, склон Сулажгорских высот	101410128480005
138.	Памятное место, где в 1906 г. проходила первая маевка рабочих Петрозаводска	г. Петрозаводск, сквер у Дома культуры железнодорожников	101610558530005
139.	Ансамбль жилых домов военного ведомства	г. Петрозаводск, ул. Гоголя, д. 30/ ул. Анохина, д. 6, ул. Анохина, д. 8, ул. Анохина, д. 12, ул. Горького, д.15/ ул. Анохина, д. 14	
140.	Жилой дом комсостава	г. Петрозаводск, ул. Гоголя, д. 22/ ул. Антикайнена, д. 3	
141.	Дом, в котором жили выдающиеся деятели культуры Карелии	г. Петрозаводск, просп. Ленина, д. 11	
142.	Здание музыкального училища	г. Петрозаводск, ул. Свердлова, д. 25	102011332210005
143.	Здание Петрозаводского государственного университета	г. Петрозаводск, просп. Ленина, д. 33	102011332240005

1	2	3	4
144.	Памятник А.В. Шотману (1880 – 1939), ученику и соратнику В.И. Ленина, первому председателю ЦИКа Карельской АССР	г. Петрозаводск, жилой район Центр, сквер имени Ивана Сенькина	101410133510005
145.	Памятник Александру Сергеевичу Пушкину	г. Петрозаводск, ул. Пушкинская	101410146760005
146.	Памятник Герою Советского Союза Марии Владимировне Мелентьевой (1922 – 1942 г.г.)	г. Петрозаводск, ул. Мелентьевой	101410181280005
147.	Памятник П.Ф. Анохину (1891 – 1922г.) – председателю военно-революционного комитета Олонецкой губернии в 1918 – 1919 гг.	г. Петрозаводск, сквер по ул. Анохина и просп. Ленина	101410147930005
148.	Левашовский бульвар, 1900 г.	г. Петрозаводск, ул. Еремеева	101430111120004
149.	Памятное место, где в 1906-1907 гг. проходили массовые революционные собрания	г. Петрозаводск, Древлянка – Курган	101430274550005
150.	Памятное место, где в 1906 – 1907 гг. проходили нелегальные собрания Петрозаводской организации РСДРП	г. Петрозаводск, местечко Чертов Стул	101430128250005
151.	Памятное место, где в 1906 – 1907 гг. проходили собрания Петрозаводского комитета РСДРП	г. Петрозаводск, в районе улиц Пробной и Ригачина	101430128280005
152.	Памятное место, где в августе – декабре 1703 г. был построен Петровский завод, положивший основание г. Петрозаводску	г. Петрозаводск, устье реки Лососинки	101430128390005

1	2	3	4
153.	Памятное место, где находился дом, в котором в 1784 – 1785 гг. жил поэт Державин Гаврила Романович	г. Петрозаводск, ул. Андропова, д. 2	101430162810005
154.	Прибрежный парк Победы	г. Петрозаводск, Онежская набережная	101931324250005
155.	Кварталы исторической застройки г. Петрозаводска	г. Петрозаводск, территория, ограниченная ул. Куйбышева, ул. Малой Слободской, набережной Онежского озера, рекой Неглинкой	101831318960005
156.	Дом, в котором в 1930-х – начале 1940-х гг. жил Герой Советского Союза И.П.Торнев	г. Петрозаводск, ул. Казарменская, д. 19	101410274590005
157.	Дом, в котором в 1884 г. родился и до 1920-х гг. жил геолог-петрограф Тимофеев Владимир Максимилианович (1884 – 1935)	г. Петрозаводск, ул. Льва Толстого, д. 17	101610559410005
158.	Дом Панфилова	г. Петрозаводск, ул. Шуйская, д. 9	101610560110005
159.	Дом Маркова (деревянный)	г. Петрозаводск, ул. Шуйская, д. 16	101610748710105
160.	Дом Лагуновича и Попова	г. Петрозаводск, Неглинская наб., д. 1	101610560130005
161.	Дом Клементьева (деревянный)	г. Петрозаводск, Неглинская наб., д. 11	101711248660005
162.	Корпус больничный губернской земской больницы	г. Петрозаводск, ул. Федосовой, д. 2	101711248670005

Описание местоположения границ единой охранной зоны (ЕОЗ-1)

Сведения об объекте		
Единая охранная зона объектов культурного наследия города Петрозаводска (ЕОЗ-1)		
№ п/п	Характеристики объекта	Описание характеристик
1.	Местоположение объекта	Республика Карелия, г. Петрозаводск
2.	Площадь объекта +/- величина погрешности определения площади (Р +/- Дельта Р)	309 279 +/- 1546 м ²
3.	Иные характеристики объекта	—

Перечень координат характерных точек границ единой охранной зоны (ЕОЗ-1)

Сведения о местоположении границ единой охранной зоны объектов культурного наследия города Петрозаводска (ЕОЗ-1)					
1. Система координат МСК-10					
2. Сведения о характерных точках границ объекта					
Обозначение характерных точек границ	Координаты, м		Метод определения координат характерной точки	Средняя квадратическая погрешность положения характерной точки (Mt), м	Описание обозначения точки на местности (при наличии)
	Х	У			
1	2	3	4	5	6
1	344738,21	1522941,00	метод спутниковых геодезических измерений (определений)	0,1	-
2	344727,28	1522949,35			
3	344720,23	1522954,72			
4	344718,50	1522952,32			
5	344707,54	1522959,91			
6	344673,49	1522983,61			
7	344666,48	1522988,49			
8	344665,43	1522989,22			
9	344672,03	1522999,24			
10	344676,53	1523005,47			
11	344653,07	1523023,17			
12	344650,73	1523027,92			
13	344650,96	1523029,19			
14	344651,98	1523030,69			
15	344670,79	1523058,43			
16	344667,44	1523060,60			
17	344687,62	1523089,91			

1	2	3	4	5	6
18	344706,55	1523077,59			
19	344708,96	1523081,29			
20	344714,24	1523089,39			
21	344709,33	1523092,92			
22	344705,12	1523095,94			
23	344725,05	1523125,45			
24	344730,29	1523133,21			
25	344652,37	1523186,98			
26	344739,12	1523309,82			
27	344615,33	1523395,89			
28	344635,61	1523425,30			
29	344645,00	1523439,06			
30	344631,12	1523449,01			
31	344642,08	1523466,44			
32	344639,69	1523466,90			
33	344638,43	1523467,81			
34	344633,45	1523471,43			
35	344626,58	1523476,42			
36	344620,96	1523480,64			
37	344624,40	1523485,47			
38	344627,87	1523490,22			
39	344618,13	1523497,66			
40	344601,08	1523509,51			
41	344599,59	1523511,49			
42	344601,48	1523533,75			
43	344602,62	1523535,94			
44	344602,67	1523541,00			
45	344603,18	1523555,41			
46	344635,39	1523554,71			
47	344636,32	1523559,75			
48	344638,06	1523566,78			
49	344642,76	1523565,21			
50	344646,52	1523571,85			
51	344645,97	1523577,13			
52	344657,84	1523593,85			
53	344658,47	1523594,72			
54	344664,98	1523606,90			
55	344795,59	1523791,01			
56	344802,98	1523801,36			
57	344908,74	1523949,78			
58	344615,95	1524160,83			
59	344611,89	1524163,75			

1	2	3	4	5	6
60	344586,04	1524130,02			
61	344575,65	1523946,13			
62	344576,34	1523905,50			
63	344563,56	1523678,94			
64	344549,33	1523441,78			
65	344535,90	1523203,92			
66	344533,62	1523168,38			
67	344496,09	1523150,79			
68	344463,34	1523134,28			
69	344458,37	1523137,83			
70	344292,66	1523256,25			
71	344279,24	1523259,10			
72	344265,45	1523256,35			
73	344246,27	1523247,54			
74	344131,64	1523086,70			
75	344332,31	1522946,57			
76	344406,08	1522893,63			
77	344418,20	1522901,86			
78	344467,60	1522935,39			
79	344507,21	1522962,03			
80	344513,29	1522966,12			
81	344542,75	1522913,25			
82	344545,65	1522906,57			
83	344543,54	1522901,24			
84	344543,18	1522895,72			
85	344546,57	1522888,61			
86	344547,94	1522885,60			
87	344548,24	1522884,87			
88	344549,83	1522882,10			
89	344544,48	1522879,19			
90	344571,65	1522825,44			
91	344552,28	1522798,57			
92	344547,60	1522792,08			
93	344590,18	1522761,52			
94	344602,60	1522752,60			
95	344617,63	1522741,60			
96	344621,23	1522746,61			
97	344636,36	1522735,64			
98	344661,44	1522770,82			
99	344680,92	1522798,15			
100	344682,06	1522799,75			
101	344666,89	1522810,27			

1	2	3	4	5	6
102	344660,63	1522814,61			
103	344652,48	1522820,26			
104	344658,23	1522828,05			
105	344664,65	1522837,11			
106	344672,66	1522831,69			
107	344679,34	1522827,17			
108	344698,04	1522814,58			
109	344705,50	1522809,55			
110	344718,85	1522835,79			
111	344693,97	1522852,57			
112	344688,99	1522855,91			
113	344681,51	1522860,93			
1	344738,21	1522941,00			

Описание местоположения границ единой зоны регулирования застройки и хозяйственной деятельности (ЕЗРЗ-А(1))

Сведения об объекте		
Единая зона регулирования застройки и хозяйственной деятельности объектов культурного наследия города Петрозаводска (ЕЗРЗ-А(1))		
№ п/п	Характеристики объекта	Описание характеристик
1.	Местоположение объекта	Республика Карелия, г. Петрозаводск
2.	Площадь объекта +/- величина погрешности определения площади (Р +/- Дельта Р)	320 116 +/- 1601 м ²
3.	Иные характеристики объекта	—

Перечень координат характерных точек границ единой зоны регулирования застройки и хозяйственной деятельности (ЕЗРЗ-А(1))

Сведения о местоположении границ единой зоны регулирования застройки и хозяйственной деятельности объектов культурного наследия города Петрозаводска (ЕЗРЗ-А(1))					
1. Система координат МСК-10					
2. Сведения о характерных точках границ объекта					
Обозначение характерных точек границ	Координаты, м		Метод определения координат характерной точки	Средняя квадратическая погрешность положения характерной точки (Mt), м	Описание обозначения точки на местности (при наличии)
	X	Y			
1	2	3	4	5	6
1	345272,11	1523691,56	метод спутниковых геодезических измерений (определений)	0,1	-
2	345259,87	1523700,25			
3	345094,78	1523817,49			
4	344908,74	1523949,78			
5	344802,98	1523801,36			
6	344795,59	1523791,01			
7	344664,98	1523606,90			
8	344658,47	1523594,72			
9	344657,84	1523593,85			
10	344645,97	1523577,13			
11	344646,52	1523571,85			
12	344642,76	1523565,21			
13	344638,06	1523566,78			
14	344636,32	1523559,75			
15	344635,39	1523554,71			
16	344603,18	1523555,41			
17	344602,67	1523541,00			
18	344602,62	1523535,94			
19	344601,48	1523533,75			
20	344599,59	1523511,49			
21	344601,08	1523509,51			
22	344618,13	1523497,66			
23	344627,87	1523490,22			
24	344624,40	1523485,47			
25	344620,96	1523480,64			
26	344626,58	1523476,42			
27	344633,45	1523471,43			
28	344638,43	1523467,81			
29	344639,69	1523466,90			

1	2	3	4	5	6
30	344642,08	1523466,44			
31	344631,12	1523449,01			
32	344645,00	1523439,06			
33	344635,61	1523425,30			
34	344615,33	1523395,89			
35	344739,12	1523309,82			
36	344652,37	1523186,98			
37	344730,29	1523133,21			
38	344705,12	1523095,94			
39	344709,33	1523092,92			
40	344714,24	1523089,39			
41	344708,96	1523081,29			
42	344706,55	1523077,59			
43	344687,62	1523089,91			
44	344667,44	1523060,60			
45	344670,79	1523058,43			
46	344651,98	1523030,69			
47	344650,96	1523029,19			
48	344650,73	1523027,92			
49	344653,07	1523023,17			
50	344676,53	1523005,47			
51	344672,03	1522999,24			
52	344665,43	1522989,22			
53	344666,48	1522988,49			
54	344673,49	1522983,61			
55	344707,54	1522959,91			
56	344718,50	1522952,32			
57	344720,23	1522954,72			
58	344727,28	1522949,35			
59	344738,21	1522941,00			
60	344827,03	1523066,45			
61	344914,18	1523188,99			
62	345027,99	1523349,24			
63	345161,08	1523537,23			
1	345272,11	1523691,56			

Описание местоположения границ единой зоны регулирования застройки и хозяйственной деятельности (ЕЗРЗ-А(2))

Сведения об объекте		
Единая зона регулирования застройки и хозяйственной деятельности объектов культурного наследия города Петрозаводска (ЕЗРЗ-А(2))		
№ п/п	Характеристики объекта	Описание характеристик
1.	Местоположение объекта	Республика Карелия, г. Петрозаводск
2.	Площадь объекта +/- величина погрешности определения площади (Р +/- Дельта Р)	197 283 +/- 986 м ²
3.	Иные характеристики объекта	—

Перечень координат характерных точек границ единой зоны регулирования застройки и хозяйственной деятельности (ЕЗРЗ-А(2))

Сведения о местоположении границ единой зоны регулирования застройки и хозяйственной деятельности объектов культурного наследия города Петрозаводска (ЕЗРЗ-А(2))					
1. Система координат МСК-10					
2. Сведения о характерных точках границ объекта					
Обозначение характерных точек границ	Координаты, м		Метод определения координат характерной точки	Средняя квадратическая погрешность положения характерной точки (Mt), м	Описание обозначения точки на местности (при наличии)
	X	Y			
1	2	3	4	5	6
1	344447,51	1524637,64	метод спутниковых геодезических измерений (определений)	0,1	-
2	344442,17	1524650,13			
3	344285,90	1524773,28			
4	344281,01	1524780,73			
5	344235,88	1524815,37			
6	344202,93	1524770,65			
7	344200,18	1524772,64			
8	344190,94	1524760,49			
9	344179,68	1524745,65			
10	344173,67	1524749,98			
11	344159,20	1524760,31			
12	344155,02	1524754,46			
13	344158,22	1524752,36			
14	344146,30	1524736,11			
15	344135,64	1524719,88			

1	2	3	4	5	6
16	344141,56	1524715,16			
17	344135,56	1524707,96			
18	344142,19	1524702,83			
19	344113,49	1524659,74			
20	344125,49	1524651,31			
21	344112,36	1524631,63			
22	344093,24	1524620,68			
23	344076,59	1524596,56			
24	344097,96	1524581,61			
25	344083,16	1524561,12			
26	344083,10	1524557,41			
27	344082,25	1524559,00			
28	344081,58	1524559,75			
29	344079,19	1524560,88			
30	344038,09	1524590,57			
31	344034,38	1524588,38			
32	344024,89	1524573,02			
33	344016,82	1524578,54			
34	344002,28	1524554,82			
35	343996,99	1524546,18			
36	343996,04	1524543,23			
37	344008,66	1524535,03			
38	344005,90	1524530,88			
39	344016,00	1524524,07			
40	344018,89	1524528,50			
41	344020,48	1524527,90			
42	344029,11	1524522,21			
43	344020,63	1524509,82			
44	344017,26	1524490,73			
45	344003,47	1524470,92			
46	343989,42	1524457,97			
47	343976,45	1524438,54			
48	343990,69	1524429,29			
49	343982,59	1524416,83			
50	343966,45	1524389,15			
51	343962,87	1524383,44			
52	343954,09	1524377,18			
53	343948,15	1524368,40			
54	343932,09	1524344,18			
55	343909,06	1524359,45			
56	343906,46	1524361,17			
57	343889,96	1524337,75			

1	2	3	4	5	6
58	343877,75	1524320,42			
59	343863,63	1524300,38			
60	343870,23	1524295,87			
61	343875,48	1524292,27			
62	343875,77	1524286,36			
63	343869,12	1524277,42			
64	343863,19	1524271,91			
65	343860,21	1524269,35			
66	343851,73	1524260,25			
67	343846,65	1524262,76			
68	343842,89	1524257,35			
69	343839,05	1524252,04			
70	343838,01	1524246,59			
71	343840,99	1524242,87			
72	343822,80	1524219,77			
73	343821,45	1524218,03			
74	343803,15	1524229,77			
75	343796,39	1524220,14			
76	343793,27	1524215,72			
77	343775,43	1524191,32			
78	343789,33	1524180,68			
79	343803,18	1524170,97			
80	343799,91	1524166,30			
81	343794,56	1524159,05			
82	343789,68	1524151,57			
83	343795,45	1524141,24			
84	343780,21	1524118,59			
85	343772,60	1524107,28			
86	343804,19	1524085,59			
87	343976,60	1523965,48			
88	343981,35	1523972,27			
89	344078,20	1524110,85			
90	344056,43	1524136,10			
91	344041,04	1524157,34			
92	344018,44	1524197,69			
93	344159,58	1524351,20			
94	344290,61	1524493,72			
95	344302,27	1524483,74			
1	344447,51	1524637,64			

Описание местоположения границ единой зоны регулирования застройки и хозяйственной деятельности (ЕЗРЗ-Б(1))

Сведения об объекте		
Единая зона регулирования застройки и хозяйственной деятельности объектов культурного наследия города Петрозаводска (ЕЗРЗ-Б(1))		
№ п/п	Характеристики объекта	Описание характеристик
1.	Местоположение объекта	Республика Карелия, г. Петрозаводск
2.	Площадь объекта +/- величина погрешности определения площади (Р +/- Дельта Р)	1 191 320 +/- 5957 м ²
3.	Иные характеристики объекта	—

Перечень координат характерных точек границ единой зоны регулирования застройки и хозяйственной (ЕЗРЗ-Б(1))

Сведения о местоположении границ единой зоны регулирования застройки и хозяйственной деятельности объектов культурного наследия города Петрозаводска (ЕЗРЗ-Б(1))					
1. Система координат МСК-10					
2. Сведения о характерных точках границ объекта					
Обозначение характерных точек границ	Координаты, м		Метод определения координат характерной точки	Средняя квадратическая погрешность положения характерной точки (Mt), м	Описание обозначения точки на местности (при наличии)
	X	Y			
1	2	3	4	5	6
1	345832,56	1523354,86	метод спутниковых геодезических измерений (определений)	0,1	-
2	345828,10	1523364,26			
3	345818,44	1523370,69			
4	345803,87	1523376,24			
5	345792,03	1523379,03			
6	345777,20	1523381,20			
7	345770,76	1523383,77			
8	345763,66	1523388,22			
9	345746,89	1523401,66			
10	345732,45	1523414,62			
11	345722,85	1523423,06			
12	345704,66	1523436,52			
13	345684,77	1523453,62			
14	345668,86	1523465,64			
15	345647,86	1523481,18			
16	345636,84	1523490,07			

1	2	3	4	5	6
17	345628,48	1523497,25			
18	345615,72	1523508,78			
19	345609,52	1523514,54			
20	345590,25	1523533,60			
21	345561,68	1523556,72			
22	345591,60	1523590,99			
23	345575,31	1523605,54			
24	345545,64	1523570,50			
25	345544,49	1523554,59			
26	345539,01	1523548,84			
27	345521,71	1523530,61			
28	345518,19	1523526,89			
29	345515,59	1523524,16			
30	345489,87	1523500,25			
31	345491,54	1523496,78			
32	345400,42	1523365,46			
33	345331,06	1523414,88			
34	345322,78	1523402,90			
35	345235,69	1523276,87			
36	345211,65	1523241,96			
37	345195,65	1523215,91			
38	345181,55	1523195,97			
39	345095,65	1523074,49			
40	345090,38	1523067,04			
41	345045,65	1523097,61			
42	345159,04	1523256,57			
43	345289,10	1523444,77			
44	345290,68	1523446,96			
45	345173,45	1523528,61			
46	345161,08	1523537,23			
47	345027,99	1523349,24			
48	344914,18	1523188,99			
49	344827,03	1523066,45			
50	344738,21	1522941,00			
51	344681,51	1522860,93			
52	344688,99	1522855,91			
53	344693,97	1522852,57			
54	344718,85	1522835,79			
55	344705,50	1522809,55			
56	344698,04	1522814,58			
57	344679,34	1522827,17			
58	344664,65	1522837,11			

1	2	3	4	5	6
59	344658,23	1522828,05			
60	344652,48	1522820,26			
61	344666,89	1522810,27			
62	344682,06	1522799,75			
63	344680,92	1522798,15			
64	344661,44	1522770,82			
65	344636,36	1522735,64			
66	344621,23	1522746,61			
67	344617,63	1522741,60			
68	344602,60	1522752,60			
69	344590,18	1522761,52			
70	344547,60	1522792,08			
71	344552,28	1522798,57			
72	344571,65	1522825,44			
73	344544,48	1522879,19			
74	344549,83	1522882,10			
75	344548,24	1522884,87			
76	344547,94	1522885,60			
77	344546,57	1522888,61			
78	344543,18	1522895,72			
79	344543,54	1522901,24			
80	344545,65	1522906,57			
81	344542,75	1522913,25			
82	344513,29	1522966,12			
83	344507,21	1522962,03			
84	344467,60	1522935,39			
85	344418,20	1522901,86			
86	344406,08	1522893,63			
87	344332,31	1522946,57			
88	344131,64	1523086,70			
89	344049,38	1523145,04			
90	343944,91	1523114,98			
91	343907,34	1523104,24			
92	343874,62	1523086,42			
93	343836,01	1523033,10			
94	343829,18	1523023,68			
95	343727,77	1523095,36			
96	343715,97	1523008,22			
97	343681,91	1522956,14			
98	343609,62	1522873,85			
99	343605,15	1522847,62			
100	343613,28	1522843,70			

1	2	3	4	5	6
101	343619,65	1522852,58			
102	343625,16	1522851,67			
103	343639,03	1522848,32			
104	343647,23	1522846,15			
105	343655,56	1522844,37			
106	343857,99	1522701,46			
107	344055,01	1522561,40			
108	343911,65	1522358,28			
109	343912,84	1522357,35			
110	343824,30	1522228,84			
111	343789,24	1522171,55			
112	343786,24	1522164,95			
113	343775,88	1522142,20			
114	343774,08	1522138,25			
115	343769,69	1522128,62			
116	343775,49	1522128,95			
117	343799,07	1522129,10			
118	343822,10	1522127,68			
119	343864,27	1522121,81			
120	343883,91	1522118,68			
121	343936,59	1522102,35			
122	344034,72	1522059,32			
123	344094,04	1522033,63			
124	344190,83	1521990,04			
125	344283,19	1521949,19			
126	344363,50	1521914,61			
127	344409,92	1521895,01			
128	344420,39	1521911,99			
129	344426,91	1521910,01			
130	344448,40	1521903,49			
131	344486,23	1521879,10			
132	344489,90	1521884,71			
133	344493,34	1521889,99			
134	344527,05	1521942,16			
135	344493,44	1521964,46			
136	344509,03	1521983,00			
137	344531,62	1522016,76			
138	344538,68	1522012,28			
139	344547,24	1522025,08			
140	344550,46	1522029,87			
141	344552,23	1522032,43			
142	344558,62	1522041,62			

1	2	3	4	5	6
143	344563,31	1522048,51			
144	344586,29	1522040,78			
145	344590,46	1522049,21			
146	344597,46	1522086,39			
147	344586,99	1522093,46			
148	344594,43	1522105,30			
149	344554,52	1522159,66			
150	344536,12	1522173,01			
151	344549,89	1522193,22			
152	344533,88	1522203,85			
153	344536,94	1522209,47			
154	344515,80	1522224,53			
155	344496,83	1522237,72			
156	344512,18	1522241,96			
157	344458,66	1522275,36			
158	344595,41	1522460,19			
159	344604,33	1522472,26			
160	344675,30	1522421,53			
161	344683,08	1522416,10			
162	344680,76	1522404,96			
163	344671,29	1522390,85			
164	344663,31	1522378,89			
165	344695,44	1522356,68			
166	344699,57	1522351,21			
167	344719,65	1522329,98			
168	344738,15	1522319,98			
169	344743,95	1522329,41			
170	344748,28	1522336,45			
171	344756,51	1522349,83			
172	344716,27	1522375,14			
173	344718,54	1522378,66			
174	344715,18	1522393,69			
175	344743,73	1522436,42			
176	344767,86	1522423,81			
177	344786,71	1522459,07			
178	344808,79	1522500,19			
179	344815,52	1522498,79			
180	344853,84	1522552,71			
181	344858,89	1522559,53			
182	344863,98	1522558,65			
183	344879,19	1522565,73			
184	344890,86	1522580,06			

1	2	3	4	5	6
185	344903,88	1522584,56			
186	344913,89	1522598,82			
187	344925,26	1522602,85			
188	344934,76	1522616,11			
189	344934,54	1522621,72			
190	344954,54	1522650,45			
191	344913,22	1522679,37			
192	344952,07	1522697,19			
193	344985,16	1522743,96			
194	345000,40	1522765,49			
195	345040,39	1522759,41			
196	345051,06	1522773,44			
197	345057,91	1522796,73			
198	345057,63	1522821,94			
199	345045,01	1522831,30			
200	345049,60	1522831,36			
201	345056,04	1522827,52			
202	345062,78	1522838,55			
203	345071,77	1522881,19			
204	345099,93	1522849,51			
205	345107,11	1522851,52			
206	345109,74	1522853,89			
207	345107,15	1522870,93			
208	345109,36	1522885,60			
209	345182,67	1522975,29			
210	345189,70	1522999,29			
211	345195,81	1523009,67			
212	345255,17	1522969,24			
213	345259,64	1522974,57			
214	345276,78	1522984,47			
215	345282,22	1522980,92			
216	345288,72	1522983,71			
217	345312,21	1522998,21			
218	345335,65	1523035,34			
219	345343,66	1523048,18			
220	345344,09	1523090,46			
221	345351,08	1523098,68			
222	345333,52	1523111,20			
223	345330,93	1523155,94			
224	345362,48	1523194,70			
225	345360,71	1523216,95			
226	345396,14	1523238,57			

1	2	3	4	5	6
227	345416,51	1523251,03			
228	345421,71	1523254,21			
229	345424,29	1523255,99			
230	345437,99	1523275,14			
231	345438,91	1523276,41			
232	345444,46	1523284,18			
233	345446,81	1523282,51			
234	345448,09	1523284,26			
235	345458,49	1523277,14			
236	345472,17	1523295,80			
237	345476,89	1523292,72			
238	345485,79	1523304,36			
239	345518,88	1523278,48			
240	345529,93	1523273,16			
241	345562,35	1523267,34			
242	345576,23	1523255,33			
243	345590,37	1523249,26			
244	345610,63	1523244,97			
245	345627,68	1523240,14			
246	345644,88	1523243,06			
247	345653,85	1523251,43			
248	345660,42	1523263,21			
249	345672,63	1523272,60			
250	345686,00	1523287,06			
251	345723,09	1523309,19			
252	345734,72	1523312,83			
253	345755,63	1523322,56			
254	345776,97	1523324,94			
255	345787,75	1523327,50			
256	345793,34	1523328,82			
257	345797,04	1523328,63			
258	345815,16	1523331,06			
259	345823,31	1523333,72			
260	345829,97	1523341,08			
1	345832,56	1523354,86			

Описание местоположения границ единой зоны регулирования застройки и хозяйственной деятельности (ЕЗРЗ-Б(2))

Сведения об объекте		
Единая зона регулирования застройки и хозяйственной деятельности объектов культурного наследия города Петрозаводска (ЕЗРЗ-Б(2))		
№ п/п	Характеристики объекта	Описание характеристик
1.	Местоположение объекта	Республика Карелия, г. Петрозаводск
2.	Площадь объекта +/- величина погрешности определения площади (Р +/- Дельта Р)	333 375 +/- 1667 м ²
3.	Иные характеристики объекта	—

Перечень координат характерных точек границ единой зоны регулирования застройки и хозяйственной деятельности (ЕЗРЗ-Б(2))

Сведения о местоположении границ единой зоны регулирования застройки и хозяйственной деятельности объектов культурного наследия города Петрозаводска (ЕЗРЗ-Б(2))					
1. Система координат МСК-10					
2. Сведения о характерных точках границ объекта					
Обозначение характерных точек границ	Координаты, м		Метод определения координат характерной точки	Средняя квадратическая погрешность положения характерной точки (Mt), м	Описание обозначения точки на местности (при наличии)
	X	Y			
1	2	3	4	5	6
1	344235,88	1524815,37	метод спутниковых геодезических измерений (определений)	0,1	-
2	344016,36	1524983,86			
3	343883,35	1524778,34			
4	343744,70	1524874,74			
5	343653,61	1524937,07			
6	343543,40	1524777,88			
7	343381,08	1524535,86			
8	343330,47	1524564,27			
9	343311,29	1524575,03			
10	343289,35	1524587,35			
11	343284,75	1524567,76			
12	343301,29	1524474,05			
13	343303,65	1524443,38			
14	343407,97	1524367,69			
15	343486,02	1524307,63			

1	2	3	4	5	6
16	343506,20	1524298,57			
17	343521,49	1524291,56			
18	343535,51	1524277,72			
19	343537,23	1524276,16			
20	343553,20	1524262,44			
21	343569,15	1524249,60			
22	343593,65	1524232,00			
23	343627,94	1524208,85			
24	343635,45	1524203,86			
25	343659,66	1524186,10			
26	343692,56	1524162,98			
27	343729,96	1524136,56			
28	343772,60	1524107,28			
29	343780,21	1524118,59			
30	343784,47	1524124,93			
31	343795,45	1524141,24			
32	343789,68	1524151,57			
33	343794,56	1524159,05			
34	343799,91	1524166,30			
35	343803,18	1524170,97			
36	343789,33	1524180,68			
37	343775,43	1524191,32			
38	343793,27	1524215,72			
39	343796,39	1524220,14			
40	343803,15	1524229,77			
41	343821,45	1524218,03			
42	343822,80	1524219,77			
43	343840,99	1524242,87			
44	343838,01	1524246,59			
45	343839,05	1524252,04			
46	343842,89	1524257,35			
47	343846,65	1524262,76			
48	343851,73	1524260,25			
49	343860,21	1524269,35			
50	343863,19	1524271,91			
51	343869,12	1524277,42			
52	343875,77	1524286,36			
53	343875,48	1524292,27			
54	343870,23	1524295,87			
55	343863,63	1524300,38			
56	343877,75	1524320,42			
57	343889,96	1524337,75			

58	343906,46	1524361,17			
59	343909,06	1524359,45			
60	343932,09	1524344,18			
61	343948,15	1524368,40			
62	343954,09	1524377,18			
63	343962,87	1524383,44			
64	343966,45	1524389,15			
65	343982,59	1524416,83			
66	343990,69	1524429,29			
67	343976,45	1524438,54			
68	343989,42	1524457,97			
69	344003,47	1524470,92			
70	344017,26	1524490,73			
71	344020,63	1524509,82			
72	344029,11	1524522,21			
73	344020,48	1524527,90			
74	344018,89	1524528,50			
75	344016,00	1524524,07			
76	344005,90	1524530,88			
77	344008,66	1524535,03			
78	343996,04	1524543,23			
79	343996,99	1524546,18			
80	344002,28	1524554,82			
81	344016,82	1524578,54			
82	344024,89	1524573,02			
83	344034,38	1524588,38			
84	344038,09	1524590,57			
85	344079,19	1524560,88			
86	344081,58	1524559,75			
87	344082,25	1524559,00			
88	344083,10	1524557,41			
89	344083,16	1524561,12			
90	344097,96	1524581,61			
91	344076,59	1524596,56			
92	344093,24	1524620,68			
93	344112,36	1524631,63			
94	344125,49	1524651,31			
95	344113,49	1524659,74			
96	344142,19	1524702,83			
97	344135,56	1524707,96			
98	344141,56	1524715,16			
99	344135,64	1524719,88			
100	344146,30	1524736,11			

101	344158,22	1524752,36			
102	344155,02	1524754,46			
103	344159,20	1524760,31			
104	344173,67	1524749,98			
105	344179,68	1524745,65			
106	344190,94	1524760,49			
107	344200,18	1524772,64			
108	344202,93	1524770,65			
109	343866,92	1524553,79			
110	343777,76	1524615,64			
111	343634,06	1524715,32			
112	343613,16	1524690,84			
113	343514,00	1524547,78			
114	343478,20	1524488,35			
115	343619,58	1524432,91			
116	343747,98	1524382,86			
117	343755,81	1524394,22			
1	344235,88	1524815,37			

Описание местоположения границ единой зоны регулирования застройки и хозяйственной деятельности (ЕЗРЗ-В(1))

Сведения об объекте		
Единая зона регулирования застройки и хозяйственной деятельности объектов культурного наследия города Петрозаводска (ЕЗРЗ-В(1))		
№ п/п	Характеристики объекта	Описание характеристик
1.	Местоположение объекта	Республика Карелия, г. Петрозаводск
2.	Площадь объекта +/- величина погрешности определения площади (Р +/- Дельта Р)	186 716 +/- 934 м ²
3.	Иные характеристики объекта	—

Перечень координат характерных точек границ единой зоны регулирования застройки и хозяйственной деятельности (ЕЗРЗ-В(1))

Сведения о местоположении границ единой зоны регулирования застройки и хозяйственной деятельности объектов культурного наследия города Петрозаводска (ЕЗРЗ-В(1))					
1. Система координат МСК-10					
2. Сведения о характерных точках границ объекта					
Обозначение характерных точек границ	Координаты, м		Метод определения координат характерной точки	Средняя квадратическая погрешность положения характерной точки (Mt), м	Описание обозначения точки на местности (при наличии)
	X	Y			
1	2	3	4	5	6
1	344558,81	1521828,26	метод спутниковых геодезических измерений (определений)	0,1	-
2	344528,27	1521841,24			
3	344480,11	1521862,83			
4	344421,72	1521890,03			
5	344344,57	1521922,76			
6	344283,19	1521949,19			
7	344190,83	1521990,04			
8	344094,04	1522033,63			
9	344034,72	1522059,32			
10	343936,59	1522102,35			
11	343883,91	1522118,68			
12	343864,27	1522121,81			
13	343822,10	1522127,68			
14	343799,07	1522129,10			
15	343775,49	1522128,95			
16	343779,03	1522081,48			
17	343779,47	1522075,61			
18	343784,78	1522062,79			
19	343787,16	1522057,07			
20	343788,04	1522054,97			
21	343801,77	1522029,18			
22	343822,68	1521971,50			
23	343871,15	1521854,73			
24	343910,45	1521821,24			
25	343859,58	1521750,69			
26	343844,06	1521729,46			
27	343785,87	1521651,26			
28	343716,61	1521551,65			
29	343752,94	1521529,34			

1	2	3	4	5	6
30	343760,64	1521523,11			
31	343759,48	1521521,51			
32	343771,30	1521513,57			
33	343770,02	1521511,84			
34	343752,68	1521489,44			
35	343777,48	1521469,16			
36	343783,68	1521464,09			
37	343794,75	1521479,17			
38	343837,89	1521537,97			
39	343873,34	1521586,28			
40	343944,55	1521689,23			
41	343945,77	1521691,01			
42	343992,45	1521759,93			
43	344121,95	1521663,41			
44	344128,84	1521658,43			
45	344131,97	1521663,11			
46	344154,68	1521697,08			
47	344179,87	1521734,46			
48	344222,44	1521703,70			
49	344245,22	1521735,70			
50	344270,89	1521755,19			
51	344281,70	1521777,31			
52	344306,98	1521822,05			
53	344310,28	1521828,05			
54	344314,35	1521856,56			
55	344325,49	1521872,25			
56	344328,68	1521889,45			
57	344442,06	1521844,75			
58	344551,73	1521805,06			
59	344552,18	1521806,17			
60	344552,39	1521806,87			
1	344558,81	1521828,26			

Описание местоположения границ подзоны единой зоны регулирования застройки и хозяйственной деятельности (ЕЗРЗ-В(1)а)

Сведения об объекте		
Подзона единой зоны регулирования застройки и хозяйственной деятельности объектов культурного наследия города Петрозаводска (ЕЗРЗ-В(1)а)		
№ п/п	Характеристики объекта	Описание характеристик
1.	Местоположение объекта	Республика Карелия, г. Петрозаводск
2.	Площадь объекта +/- величина погрешности определения площади (Р +/- Дельта Р)	72 992 +/- 365 м ²
3.	Иные характеристики объекта	-

Перечень координат характерных точек границ подзоны единой зоны регулирования застройки и хозяйственной деятельности (ЕЗРЗ-В(1)а)

Сведения о местоположении границ подзоны единой зоны регулирования застройки и хозяйственной деятельности объектов культурного наследия города Петрозаводска (ЕЗРЗ-В(1)а)					
1. Система координат МСК-10					
2. Сведения о характерных точках границ объекта					
Обозначение характерных точек границ	Координаты, м		Метод определения координат характерной точки	Средняя квадратическая погрешность положения характерной точки (Mt), м	Описание обозначения точки на местности (при наличии)
	X	Y			
1	2	3	4	5	6
1	344158,24	1522004,72	метод спутниковых геодезических измерений (определений)	0,1	-
2	344094,04	1522033,63			
3	344034,72	1522059,32			
4	343969,02	1521951,20			
5	343950,47	1521927,85			
6	343911,73	1521879,92			
7	343892,36	1521851,94			
8	343885,71	1521842,33			
9	343910,45	1521821,24			
10	343859,58	1521750,69			
11	343844,06	1521729,46			
12	343785,87	1521651,26			
13	343716,61	1521551,65			
14	343752,94	1521529,34			
15	343760,64	1521523,11			
16	343759,48	1521521,51			

1	2	3	4	5	6
17	343771,30	1521513,57			
18	343770,02	1521511,84			
19	343752,68	1521489,44			
20	343777,48	1521469,16			
21	343783,68	1521464,09			
22	343794,75	1521479,17			
23	343837,89	1521537,97			
24	343873,34	1521586,28			
25	343944,55	1521689,23			
26	343945,77	1521691,01			
27	343992,45	1521759,93			
1	344158,24	1522004,72			

Описание местоположения границ подзоны единой зоны регулирования застройки и хозяйственной деятельности (ЕЗРЗ-В(1)б)

Сведения об объекте		
Подзона единой зоны регулирования застройки и хозяйственной деятельности объектов культурного наследия города Петрозаводска (ЕЗРЗ-В(1)б)		
№ п/п	Характеристики объекта	Описание характеристик
1.	Местоположение объекта	Республика Карелия, г. Петрозаводск
2.	Площадь объекта +/- величина погрешности определения площади (Р +/- Дельта Р)	73 369 +/- 367 м ²
3.	Иные характеристики объекта	—

Перечень координат характерных точек границ подзоны единой зоны регулирования застройки и хозяйственной деятельности (ЕЗРЗ-В(1)б)

Сведения о местоположении границ подзоны единой зоны регулирования застройки и хозяйственной деятельности объектов культурного наследия города Петрозаводска (ЕЗРЗ-В(1)б)					
1. Система координат МСК-10					
2. Сведения о характерных точках границ объекта					
Обозначение характерных точек границ	Координаты, м		Метод определения координат характерной точки	Средняя квадратическая погрешность положения характерной точки (Mt), м	Описание обозначения точки на местности (при наличии)
	X	Y			
1	2	3	4	5	6

1	2	3	4	5	6
1	344558,81	1521828,26	метод спутниковых геодезических измерений (определений)	0,1	-
2	344528,27	1521841,24			
3	344480,11	1521862,83			
4	344421,72	1521890,03			
5	344344,57	1521922,76			
6	344283,19	1521949,19			
7	344190,83	1521990,04			
8	344158,24	1522004,72			
9	343992,45	1521759,93			
10	344121,95	1521663,41			
11	344128,84	1521658,43			
12	344131,97	1521663,11			
13	344154,68	1521697,08			
14	344179,87	1521734,46			
15	344222,44	1521703,70			
16	344245,22	1521735,70			
17	344270,89	1521755,19			
18	344281,70	1521777,31			
19	344306,98	1521822,05			
20	344310,28	1521828,05			
21	344314,35	1521856,56			
22	344325,49	1521872,25			
23	344328,68	1521889,45			
24	344442,06	1521844,75			
25	344551,73	1521805,06			
26	344552,18	1521806,17			
27	344552,39	1521806,87			
1	344558,81	1521828,26			

Описание местоположения границ подзоны единой зоны регулирования застройки и хозяйственной деятельности (ЕЗРЗ-В(1)в)

Сведения об объекте		
Подзона единой зоны регулирования застройки и хозяйственной деятельности объектов культурного наследия города Петрозаводска (ЕЗРЗ-В(1)в)		
№ п/п	Характеристики объекта	Описание характеристик
1.	Местоположение объекта	Республика Карелия, г. Петрозаводск
2.	Площадь объекта +/- величина погрешности определения площади (Р +/- Дельта Р)	40 354 +/- 202 м ²
3.	Иные характеристики объекта	—

Перечень координат характерных точек границ подзоны единой зоны регулирования застройки и хозяйственной деятельности (ЕЗРЗ-В(1)в)

Сведения о местоположении границ подзоны единой зоны регулирования застройки и хозяйственной деятельности объектов культурного наследия города Петрозаводска (ЕЗРЗ-В(1)в)					
1. Система координат МСК-10					
2. Сведения о характерных точках границ объекта					
Обозначение характерных точек границ	Координаты, м		Метод определения координат характерной точки	Средняя квадратическая погрешность положения характерной точки (Mt), м	Описание обозначения точки на местности (при наличии)
	X	Y			
1	344034,72	1522059,32	метод спутниковых геодезических измерений (определений)	0,1	-
2	343936,59	1522102,35			
3	343883,91	1522118,68			
4	343864,27	1522121,81			
5	343822,10	1522127,68			
6	343799,07	1522129,10			
7	343775,49	1522128,95			
8	343779,03	1522081,48			
9	343779,47	1522075,61			
10	343784,78	1522062,79			
11	343787,16	1522057,07			
12	343788,04	1522054,97			
13	343801,77	1522029,18			
14	343822,68	1521971,50			
15	343871,15	1521854,73			
16	343885,71	1521842,33			
17	343892,36	1521851,94			
18	343911,73	1521879,92			
19	343950,47	1521927,85			
20	343969,02	1521951,20			
1	344034,72	1522059,32			

Описание местоположения границ единой зоны регулирования застройки и хозяйственной деятельности (ЕЗРЗ-В(2))

Сведения об объекте		
Единая зона регулирования застройки и хозяйственной деятельности объектов культурного наследия города Петрозаводска (ЕЗРЗ-В(2))		
№ п/п	Характеристики объекта	Описание характеристик
1.	Местоположение объекта	Республика Карелия, г. Петрозаводск
2.	Площадь объекта +/- величина погрешности определения площади (Р +/- Дельта Р)	95 417 +/- 477 м ²
3.	Иные характеристики объекта	—

Перечень координат характерных точек границ единой зоны регулирования застройки и хозяйственной деятельности (ЕЗРЗ-В(2))

Сведения о местоположении границ единой зоны регулирования застройки и хозяйственной деятельности объектов культурного наследия города Петрозаводска (ЕЗРЗ-В(2))					
1. Система координат МСК-10					
2. Сведения о характерных точках границ объекта					
Обозначение характерных точек границ	Координаты, м		Метод определения координат характерной точки	Средняя квадратическая погрешность положения характерной точки (Mt), м	Описание обозначения точки на местности (при наличии)
	X	Y			
1	2	3	4	5	6
1	344948,65	1522198,31	метод спутниковых геодезических измерений (определений)	0,1	-
2	344745,08	1522199,94			
3	344730,50	1522200,22			
4	344631,75	1522216,40			
5	344630,86	1522209,12			
6	344626,47	1522173,74			
7	344619,67	1522158,06			
8	344627,20	1522133,31			
9	344634,82	1522093,70			
10	344646,35	1522078,27			
11	344649,95	1522056,65			
12	344647,59	1522043,54			
13	344649,46	1522043,48			
14	344654,99	1522043,29			
15	344681,83	1522042,41			
16	344697,05	1522024,89			

1	2	3	4	5	6
17	344731,60	1522024,10			
18	344738,76	1522029,30			
19	344748,55	1522029,09			
20	344760,45	1522004,88			
21	344797,30	1522002,42			
22	344799,16	1522000,27			
23	344848,93	1521997,79			
24	344848,31	1521995,89			
25	344856,05	1521994,85			
26	344834,92	1521930,23			
27	344808,95	1521936,92			
28	344791,11	1521937,23			
29	344789,63	1521937,20			
30	344764,35	1521930,20			
31	344749,67	1521934,52			
32	344746,66	1521959,37			
33	344703,43	1521952,78			
34	344658,56	1521970,99			
35	344647,12	1521974,18			
36	344574,98	1522015,19			
37	344576,47	1522018,56			
38	344586,29	1522040,78			
39	344563,31	1522048,51			
40	344558,62	1522041,62			
41	344552,23	1522032,43			
42	344550,46	1522029,87			
43	344547,24	1522025,08			
44	344538,68	1522012,28			
45	344531,62	1522016,76			
46	344509,03	1521983,00			
47	344493,44	1521964,46			
48	344571,21	1521912,85			
49	344589,54	1521901,37			
50	344609,78	1521891,01			
51	344689,04	1521862,91			
52	344787,82	1521825,54			
53	344844,26	1521804,78			
54	344877,52	1521902,46			
55	344905,06	1521976,71			
56	344894,44	1521981,04			
57	344944,93	1522183,41			
1	344948,65	1522198,31			

Описание местоположения границ единой зоны регулирования застройки и хозяйственной деятельности (ЕЗРЗ-В(3))

Сведения об объекте		
Единая зона регулирования застройки и хозяйственной деятельности объектов культурного наследия города Петрозаводска (ЕЗРЗ-В(3))		
№ п/п	Характеристики объекта	Описание характеристик
1.	Местоположение объекта	Республика Карелия, г. Петрозаводск
2.	Площадь объекта +/- величина погрешности определения площади (P +/- Дельта P)	96 328 +/- 482 м ²
3.	Иные характеристики объекта	—

Перечень координат характерных точек границ единой зоны регулирования застройки и хозяйственной деятельности (ЕЗРЗ-В(3))

Сведения о местоположении границ единой зоны регулирования застройки и хозяйственной деятельности объектов культурного наследия города Петрозаводска (ЕЗРЗ-В(3))					
1. Система координат МСК-10					
2. Сведения о характерных точках границ объекта					
Обозначение характерных точек границ	Координаты, м		Метод определения координат характерной точки	Средняя квадратическая погрешность положения характерной точки (Mt), м	Описание обозначения точки на местности (при наличии)
	X	Y			
1	2	3	4	5	6
1	345446,42	1522565,00	метод спутниковых геодезических измерений (определений)	0,1	-
2	345441,64	1522571,83			
3	345416,94	1522609,45			
4	345352,73	1522612,93			
5	345321,36	1522628,51			
6	345302,87	1522637,69			
7	345240,71	1522668,55			
8	345243,33	1522681,21			
9	345232,32	1522681,32			

1	2	3	4	5	6
10	345160,92	1522682,02			
11	345162,14	1522654,53			
12	345136,85	1522625,09			
13	345039,83	1522535,62			
14	344961,52	1522541,38			
15	345009,02	1522461,16			
16	345004,95	1522452,05			
17	344965,17	1522448,13			
18	344950,35	1522436,03			
19	344923,70	1522417,34			
20	344925,06	1522368,01			
21	344942,97	1522352,70			
22	344958,56	1522339,70			
23	344965,10	1522330,03			
24	344969,46	1522316,59			
25	344970,38	1522304,05			
26	344968,52	1522294,45			
27	344965,69	1522286,12			
28	344961,48	1522277,51			
29	344958,54	1522273,24			
30	344954,75	1522269,75			
31	344959,53	1522266,99			
32	344977,96	1522256,30			
33	344995,43	1522267,87			
34	345003,92	1522273,50			
35	345041,66	1522298,50			
36	345071,20	1522318,06			
37	345088,99	1522329,83			
38	345100,54	1522337,47			
39	345132,16	1522430,64			
40	345198,59	1522403,19			
41	345202,66	1522405,69			
42	345204,71	1522404,84			
43	345204,79	1522406,77			
1	345446,42	1522565,00			

Описание местоположения границ единой зоны регулирования застройки и хозяйственной деятельности (ЕЗРЗ-В(4))

Сведения об объекте		
Единая зона регулирования застройки и хозяйственной деятельности объектов культурного наследия города Петрозаводска (ЕЗРЗ-В(4))		
№ п/п	Характеристики объекта	Описание характеристик
1.	Местоположение объекта	Республика Карелия, г. Петрозаводск
2.	Площадь объекта +/- величина погрешности определения площади (Р +/- Дельта Р)	181 967 +/- 910 м ²
3.	Иные характеристики объекта	—

Перечень координат характерных точек границ единой зоны регулирования застройки и хозяйственной деятельности (ЕЗРЗ-В(4))

Сведения о местоположении границ единой зоны регулирования застройки и хозяйственной деятельности объектов культурного наследия города Петрозаводска (ЕЗРЗ-В(4))					
1. Система координат МСК-10					
2. Сведения о характерных точках границ объекта					
Обозначение характерных точек границ	Координаты, м		Метод определения координат характерной точки	Средняя квадратическая погрешность положения характерной точки (Mt), м	Описание обозначения точки на местности (при наличии)
	X	Y			
1	2	3	4	5	6
1	345882,97	1522864,68	метод спутниковых геодезических измерений (определений)	0,1	-
2	345853,29	1522888,84			
3	345828,04	1522909,39			
4	345820,29	1522914,58			
5	345803,87	1522939,58			
6	345801,56	1522943,09			
7	345770,01	1522990,47			
8	345701,84	1523074,86			
9	345659,45	1523124,76			
10	345660,64	1523127,16			
11	345659,46	1523128,40			
12	345634,90	1523154,20			
13	345601,60	1523186,98			
14	345574,04	1523212,08			

1	2	3	4	5	6
15	345561,39	1523223,61			
16	345485,54	1523227,00			
17	345428,66	1523185,14			
18	345409,61	1523182,22			
19	345392,25	1523158,77			
20	345396,71	1523129,30			
21	345418,50	1523113,97			
22	345412,56	1523090,13			
23	345416,17	1523059,55			
24	345414,27	1523057,65			
25	345411,81	1523054,85			
26	345407,91	1523050,84			
27	345405,44	1523049,90			
28	345402,92	1523048,87			
29	345399,83	1523048,77			
30	345362,34	1523009,17			
31	345349,62	1522995,76			
32	345357,01	1522988,60			
33	345359,76	1522986,23			
34	345362,59	1522989,04			
35	345366,08	1522991,68			
36	345383,80	1522974,53			
37	345389,21	1522969,38			
38	345404,03	1522955,24			
39	345404,88	1522954,75			
40	345410,86	1522951,33			
41	345414,74	1522948,88			
42	345410,41	1522944,11			
43	345425,29	1522933,95			
44	345435,79	1522927,17			
45	345440,61	1522923,29			
46	345448,79	1522902,26			
47	345458,94	1522887,31			
48	345463,23	1522884,85			
49	345461,99	1522882,51			
50	345453,95	1522877,47			
51	345465,20	1522839,96			
52	345450,72	1522800,75			
53	345440,82	1522775,83			
54	345437,40	1522752,49			
55	345427,57	1522765,75			
56	345423,53	1522765,90			

1	2	3	4	5	6
57	345380,77	1522736,73			
58	345393,01	1522718,54			
59	345399,76	1522722,34			
60	345444,28	1522658,58			
61	345446,95	1522654,96			
62	345447,16	1522648,89			
63	345455,69	1522647,30			
64	345491,52	1522593,94			
65	345493,29	1522591,30			
66	345499,42	1522595,30			
67	345501,95	1522596,90			
68	345533,36	1522617,07			
69	345544,95	1522624,79			
70	345553,27	1522630,33			
71	345604,10	1522664,18			
72	345606,06	1522665,78			
73	345712,27	1522737,40			
74	345720,67	1522741,23			
75	345768,91	1522772,76			
76	345772,96	1522766,21			
77	345811,45	1522790,70			
78	345806,10	1522798,09			
79	345810,54	1522804,65			
80	345853,10	1522833,63			
81	345868,56	1522847,00			
1	345882,97	1522864,68			

Описание местоположения границ единой зоны регулирования застройки и хозяйственной деятельности (ЕЗРЗ-В(5))

Сведения об объекте		
Единая зона регулирования застройки и хозяйственной деятельности объектов культурного наследия города Петрозаводска (ЕЗРЗ-В(5))		
№ п/п	Характеристики объекта	Описание характеристик
1.	Местоположение объекта	Республика Карелия, г. Петрозаводск
2.	Площадь объекта +/- величина погрешности определения площади (P +/- Дельта P)	130 972 +/- 655 м ²
3.	Иные характеристики объекта	—

Перечень координат характерных точек границ единой зоны регулирования застройки и хозяйственной деятельности (ЕЗРЗ-В(5))

Сведения о местоположении границ единой зоны регулирования застройки и хозяйственной деятельности объектов культурного наследия города Петрозаводска (ЕЗРЗ-В(5))					
1. Система координат МСК-10					
2. Сведения о характерных точках границ объекта					
Обозначение характерных точек границ	Координаты, м		Метод определения координат характерной точки	Средняя квадратическая погрешность положения характерной точки (Mt), м	Описание обозначения точки на местности (при наличии)
	X	Y			
1	2	3	4	5	6
1	344055,01	1522561,40	метод спутниковых геодезических измерений (определений)	0,1	-
2	343857,99	1522701,46			
3	343655,56	1522844,37			
4	343647,23	1522846,15			
5	343639,03	1522848,32			
6	343625,16	1522851,67			
7	343605,21	1522822,93			
8	343597,52	1522811,86			
9	343573,05	1522776,62			
10	343532,94	1522718,86			
11	343505,90	1522679,91			
12	343484,96	1522649,75			
13	343474,95	1522635,35			
14	343530,16	1522614,62			
15	343556,50	1522603,12			
16	343571,67	1522594,50			
17	343598,57	1522577,29			
18	343711,83	1522495,43			
19	343911,65	1522358,28			
1	344055,01	1522561,40			

Описание местоположения границ единой зоны регулирования застройки и хозяйственной деятельности (ЕЗРЗ-В(6))

Сведения об объекте		
Единая зона регулирования застройки и хозяйственной деятельности объектов культурного наследия города Петрозаводска (ЕЗРЗ-В(6))		
№ п/п	Характеристики объекта	Описание характеристик
1.	Местоположение объекта	Республика Карелия, г. Петрозаводск
2.	Площадь объекта +/- величина погрешности определения площади (Р +/- Дельта Р)	971 321 +/- 4857 м ²
3.	Иные характеристики объекта	—

Перечень координат характерных точек границ единой зоны регулирования застройки и хозяйственной деятельности (ЕЗРЗ-В(6))

Сведения о местоположении границ единой зоны регулирования застройки и хозяйственной деятельности объектов культурного наследия города Петрозаводска (ЕЗРЗ-В(6))					
1. Система координат МСК-10					
2. Сведения о характерных точках границ объекта					
Обозначение характерных точек границ	Координаты, м		Метод определения координат характерной точки	Средняя квадратическая погрешность положения характерной точки (Mt), м	Описание обозначения точки на местности (при наличии)
	X	Y			
1	2	3	4	5	6
1	343987,46	1523473,95	метод спутниковых геодезических измерений (определений)	0,1	-
2	343931,30	1523517,80			
3	343836,76	1523583,81			
4	343751,12	1523642,42			
5	343748,23	1523644,39			
6	343589,26	1523755,78			
7	343576,97	1523764,38			
8	343682,11	1523912,85			
9	343800,14	1524079,87			
10	343804,19	1524085,59			
11	343772,60	1524107,28			
12	343729,96	1524136,56			
13	343692,56	1524162,98			
14	343659,66	1524186,10			
15	343635,45	1524203,86			

1	2	3	4	5	6
16	343627,94	1524208,85			
17	343593,65	1524232,00			
18	343569,15	1524249,60			
19	343553,20	1524262,44			
20	343537,23	1524276,16			
21	343535,51	1524277,72			
22	343521,49	1524291,56			
23	343506,20	1524298,57			
24	343486,02	1524307,63			
25	343407,97	1524367,69			
26	343303,65	1524443,38			
27	343292,61	1524416,72			
28	343277,02	1524394,36			
29	343271,48	1524386,44			
30	343224,37	1524318,97			
31	343227,78	1524316,59			
32	343233,49	1524312,63			
33	343273,34	1524284,97			
34	343248,64	1524247,49			
35	343240,39	1524234,96			
36	343283,69	1524201,61			
37	343404,62	1524120,49			
38	343382,42	1524090,87			
39	343296,11	1523967,06			
40	343213,18	1524026,91			
41	343200,30	1524008,02			
42	343184,77	1523985,22			
43	343178,56	1523976,11			
44	343155,45	1523911,84			
45	343140,44	1523890,68			
46	343134,89	1523882,86			
47	343122,69	1523843,50			
48	343113,86	1523815,10			
49	343163,53	1523776,01			
50	343026,91	1523581,51			
51	342965,58	1523624,51			
52	342949,64	1523617,36			
53	342867,65	1523500,50			
54	342883,94	1523491,15			
55	342867,25	1523453,37			
56	342847,81	1523409,34			
57	342847,87	1523388,79			

1	2	3	4	5	6
58	342784,96	1523262,79			
59	342780,83	1523247,12			
60	342774,84	1523225,34			
61	342772,12	1523215,50			
62	342774,76	1523213,63			
63	342777,02	1523212,03			
64	342780,47	1523209,58			
65	342790,70	1523202,31			
66	342768,24	1523172,46			
67	342780,12	1523139,07			
68	342740,36	1523060,01			
69	342766,10	1523041,67			
70	342768,82	1523045,43			
71	342785,07	1523033,85			
72	342766,82	1523008,44			
73	342777,49	1523000,21			
74	342794,04	1522988,43			
75	342783,76	1522973,47			
76	342831,59	1522936,10			
77	342838,31	1522930,74			
78	342875,00	1522912,09			
79	342877,35	1522915,71			
80	342906,21	1522895,26			
81	342939,14	1522855,29			
82	343115,53	1522741,22			
83	343165,22	1522719,37			
84	343227,86	1522700,54			
85	343291,27	1522791,41			
86	343577,50	1523201,57			
87	343586,14	1523213,88			
88	343704,88	1523383,13			
89	343713,74	1523394,39			
90	343741,95	1523430,24			
91	343756,22	1523438,12			
92	343825,34	1523454,75			
93	343902,92	1523452,95			
94	343971,35	1523453,18			
1	343987,46	1523473,95			

Описание местоположения границ единой зоны регулирования застройки и хозяйственной деятельности (ЕЗРЗ-В(7))

Сведения об объекте		
Единая зона регулирования застройки и хозяйственной деятельности объектов культурного наследия города Петрозаводска (ЕЗРЗ-В(7))		
№ п/п	Характеристики объекта	Описание характеристик
1.	Местоположение объекта	Республика Карелия, г. Петрозаводск
2.	Площадь объекта +/- величина погрешности определения площади (P +/- Дельта P)	354 080 +/- 1770 м ²
3.	Иные характеристики объекта	—

Перечень координат характерных точек границ единой зоны регулирования застройки и хозяйственной деятельности (ЕЗРЗ-В(7))

Сведения о местоположении границ единой зоны регулирования застройки и хозяйственной деятельности объектов культурного наследия города Петрозаводска (ЕЗРЗ-В(7))					
1. Система координат МСК-10					
2. Сведения о характерных точках границ объекта					
Обозначение характерных точек границ	Координаты, м		Метод определения координат характерной точки	Средняя квадратическая погрешность положения характерной точки (Mt), м	Описание обозначения точки на местности (при наличии)
	X	Y			
1	2	3	4	5	6
1	344016,36	1524983,86	метод спутниковых геодезических измерений (определений)	0,1	-
2	343884,89	1525082,20			
3	343766,05	1525224,54			
4	343733,29	1525194,00			
5	343727,89	1525200,52			
6	343700,43	1525233,16			
7	343698,80	1525232,04			
8	343694,34	1525231,20			
9	343675,22	1525250,76			
10	343649,15	1525225,69			
11	343640,76	1525235,70			
12	343629,01	1525249,73			
13	343615,02	1525237,99			
14	343602,05	1525248,10			
15	343616,67	1525268,79			
16	343613,16	1525280,66			

1	2	3	4	5	6
17	343619,33	1525286,33			
18	343610,85	1525295,75			
19	343615,56	1525300,04			
20	343598,46	1525311,64			
21	343593,98	1525314,48			
22	343599,91	1525322,71			
23	343605,84	1525330,94			
24	343611,49	1525338,36			
25	343584,20	1525357,72			
26	343583,08	1525358,52			
27	343567,53	1525374,09			
28	343541,71	1525391,29			
29	343541,05	1525408,20			
30	343530,58	1525415,10			
31	343474,87	1525450,73			
32	343466,00	1525456,41			
33	343477,83	1525472,43			
34	343469,92	1525483,06			
35	343449,60	1525504,00			
36	343421,37	1525478,23			
37	343409,44	1525461,49			
38	343383,64	1525478,46			
39	343396,50	1525497,42			
40	343420,24	1525532,40			
41	343402,68	1525547,65			
42	343399,60	1525550,31			
43	343396,11	1525553,32			
44	343353,47	1525490,23			
45	343278,44	1525380,32			
46	343261,72	1525356,26			
47	343253,54	1525344,13			
48	343250,24	1525334,82			
49	343271,32	1525206,42			
50	343274,37	1525197,63			
51	343279,63	1525190,00			
52	343292,47	1525180,41			
53	343273,53	1525150,55			
54	343254,43	1525119,58			
55	343249,22	1525111,25			
56	343247,23	1525112,60			
57	343236,41	1525117,92			
58	343235,76	1525117,24			

1	2	3	4	5	6
59	343228,48	1525109,88			
60	343225,18	1525102,32			
61	343221,00	1525092,68			
62	343216,88	1525086,13			
63	343211,73	1525075,65			
64	343210,12	1525072,93			
65	343209,21	1525071,42			
66	343208,34	1525070,24			
67	343206,82	1525068,17			
68	343204,78	1525065,38			
69	343196,22	1525055,17			
70	343190,45	1525048,30			
71	343187,83	1525045,22			
72	343180,97	1525037,19			
73	343174,67	1525029,79			
74	343292,09	1524950,01			
75	343441,67	1524848,25			
76	343383,54	1524774,90			
77	343296,77	1524642,19			
78	343289,93	1524631,74			
79	343330,47	1524564,27			
80	343381,08	1524535,86			
81	343543,40	1524777,88			
82	343653,61	1524937,07			
83	343744,70	1524874,74			
84	343883,35	1524778,34			
1	344016,36	1524983,86			

Описание местоположения границ единой зоны регулирования застройки и хозяйственной деятельности (ЕЗРЗ-В(8))

Сведения об объекте		
Единая зона регулирования застройки и хозяйственной деятельности объектов культурного наследия города Петрозаводска (ЕЗРЗ-В(8))		
№ п/п	Характеристики объекта	Описание характеристик
1.	Местоположение объекта	Республика Карелия, г. Петрозаводск
2.	Площадь объекта +/- величина погрешности определения площади (P +/- Дельта P)	32 636 +/- 163 м ²
3.	Иные характеристики объекта	—

Перечень координат характерных точек границ единой зоны регулирования застройки и хозяйственной деятельности (ЕЗРЗ-В(8))

Сведения о местоположении границ единой зоны регулирования застройки и хозяйственной деятельности объектов культурного наследия города Петрозаводска (ЕЗРЗ-В(8))					
1. Система координат МСК-10					
2. Сведения о характерных точках границ объекта					
Обозначение характерных точек границ	Координаты, м		Метод определения координат характерной точки	Средняя квадратическая погрешность положения характерной точки (Mt), м	Описание обозначения точки на местности (при наличии)
	X	Y			
1	2	3	4	5	6
1	343766,05	1525224,54	метод спутниковых геодезических измерений (определений)	0,1	-
2	343696,35	1525312,74			
3	343608,30	1525409,66			
4	343573,43	1525447,03			
5	343428,95	1525601,91			
6	343396,11	1525553,32			
7	343399,60	1525550,31			
8	343402,68	1525547,65			
9	343420,24	1525532,40			
10	343396,50	1525497,42			
11	343383,64	1525478,46			
12	343409,44	1525461,49			
13	343421,37	1525478,23			
14	343449,60	1525504,00			
15	343469,92	1525483,06			
16	343477,83	1525472,43			
17	343466,00	1525456,41			
18	343474,87	1525450,73			
19	343530,58	1525415,10			
20	343541,05	1525408,20			
21	343541,71	1525391,29			
22	343567,53	1525374,09			
23	343583,08	1525358,52			
24	343584,20	1525357,72			
25	343611,49	1525338,36			
26	343605,84	1525330,94			
27	343599,91	1525322,71			
28	343593,98	1525314,48			
29	343598,46	1525311,64			

1	2	3	4	5	6
30	343615,56	1525300,04			
31	343610,85	1525295,75			
32	343619,33	1525286,33			
33	343613,16	1525280,66			
34	343616,67	1525268,79			
35	343602,05	1525248,10			
36	343615,02	1525237,99			
37	343629,01	1525249,73			
38	343640,76	1525235,70			
39	343649,15	1525225,69			
40	343675,22	1525250,76			
41	343694,34	1525231,20			
42	343698,80	1525232,04			
43	343700,43	1525233,16			
44	343727,89	1525200,52			
45	343733,29	1525194,00			
1	343766,05	1525224,54			

Описание местоположения границ единой зоны регулирования застройки и хозяйственной деятельности (ЕЗРЗ-К(1))

Сведения об объекте		
Единая зона регулирования застройки и хозяйственной деятельности объектов культурного наследия города Петрозаводска (ЕЗРЗ-К(1))		
№ п/п	Характеристики объекта	Описание характеристик
1.	Местоположение объекта	Республика Карелия, г. Петрозаводск
2.	Площадь объекта +/- величина погрешности определения площади (Р +/- Дельта Р)	272 906 +/- 1365 м ²
3.	Иные характеристики объекта	—

Перечень координат характерных точек границ единой зоны регулирования застройки и хозяйственной деятельности (ЕЗРЗ-К(1))

Сведения о местоположении границ единой зоны регулирования застройки и хозяйственной деятельности объектов культурного наследия города Петрозаводска (ЕЗРЗ-К(1))				
1. Система координат МСК-10				
2. Сведения о характерных точках границ объекта				
Обозначение характерных точек границ	Координаты, м	Метод определения координат характерной	Средняя квадратическая погрешность положения	Описание обозначения точки на местности

			точки	характерной точки (Mt), м	(при наличии)
	X	Y			
1	2	3	4	5	6
1	344312,56	1525214,71	метод спутниковых геодезических измерений (определений)	0,1	-
2	344307,18	1525217,95			
3	344265,18	1525228,77			
4	344262,49	1525229,46			
5	344259,48	1525229,75			
6	344257,28	1525234,22			
7	344255,65	1525233,46			
8	344251,76	1525241,36			
9	344254,64	1525242,72			
10	344250,13	1525251,89			
11	344251,42	1525252,50			
12	344238,64	1525279,92			
13	344233,65	1525289,05			
14	344229,38	1525287,46			
15	344145,74	1525256,10			
16	344143,42	1525257,50			
17	344142,73	1525258,12			
18	344140,31	1525261,28			
19	344139,05	1525263,15			
20	344137,22	1525265,84			
21	344134,36	1525270,70			
22	344134,14	1525271,71			
23	344134,28	1525274,57			
24	344135,59	1525279,04			
25	344137,74	1525281,59			
26	344140,21	1525283,26			
27	344146,32	1525286,57			
28	344146,99	1525284,94			
29	344153,17	1525287,73			
30	344152,53	1525289,30			
31	344154,05	1525290,10			
32	344154,93	1525290,92			
33	344156,43	1525293,65			
34	344167,81	1525298,03			
35	344172,99	1525300,03			
36	344209,70	1525313,66			
37	344207,52	1525325,20			
38	344165,96	1525309,38			
39	344165,40	1525315,76			
40	344161,50	1525329,41			

1	2	3	4	5	6
41	344146,97	1525365,80			
42	344145,99	1525368,50			
43	344133,85	1525402,09			
44	344129,03	1525411,87			
45	344120,26	1525429,01			
46	344117,31	1525431,18			
47	344114,08	1525432,03			
48	344102,62	1525429,69			
49	344101,64	1525431,84			
50	344094,53	1525428,96			
51	344079,03	1525466,65			
52	344150,49	1525500,91			
53	344161,17	1525493,31			
54	344163,14	1525492,12			
55	344167,16	1525491,28			
56	344180,58	1525494,41			
57	344183,31	1525493,57			
58	344185,72	1525492,86			
59	344185,88	1525493,33			
60	344299,29	1525455,30			
61	344301,04	1525454,23			
62	344302,07	1525450,59			
63	344308,39	1525428,55			
64	344309,85	1525421,36			
65	344314,41	1525402,28			
66	344315,51	1525396,42			
67	344316,32	1525389,54			
68	344314,94	1525385,97			
69	344315,95	1525383,40			
70	344331,75	1525376,94			
71	344332,37	1525378,12			
72	344345,10	1525372,14			
73	344421,23	1525333,01			
74	344469,31	1525308,04			
75	344483,85	1525299,83			
76	344507,83	1525283,54			
77	344514,44	1525278,51			
78	344527,63	1525266,99			
79	344605,51	1525199,46			
80	344609,29	1525203,83			
81	344528,49	1525273,88			
82	344504,30	1525293,18			

1	2	3	4	5	6
83	344486,73	1525305,09			
84	344478,88	1525309,75			
85	344463,85	1525318,09			
86	344411,11	1525345,23			
87	344340,06	1525380,76			
88	344329,54	1525385,86			
89	344331,80	1525387,76			
90	344329,93	1525389,72			
91	344330,06	1525389,83			
92	344325,13	1525397,25			
93	344319,11	1525403,12			
94	344317,85	1525413,52			
95	344306,28	1525457,14			
96	344303,39	1525460,01			
97	344272,34	1525470,29			
98	344261,54	1525474,01			
99	344255,55	1525476,22			
100	344220,36	1525487,61			
101	344196,36	1525495,39			
102	344188,04	1525498,56			
103	344187,87	1525498,65			
104	344165,95	1525506,93			
105	344150,36	1525511,92			
106	344147,67	1525512,33			
107	344068,87	1525474,39			
108	344033,67	1525551,49			
109	343982,93	1525662,40			
110	343983,49	1525665,14			
111	343984,92	1525667,77			
112	344009,30	1525691,56			
113	344042,31	1525718,35			
114	344043,62	1525719,42			
115	344046,70	1525721,18			
116	344047,18	1525721,81			
117	344050,65	1525725,19			
118	344056,80	1525731,18			
119	344067,23	1525742,57			
120	344078,99	1525754,16			
121	344083,97	1525758,94			
122	344093,54	1525768,13			
123	344095,22	1525769,75			
124	344097,05	1525771,31			

1	2	3	4	5	6
125	344112,18	1525785,33			
126	344159,92	1525828,87			
127	344161,64	1525830,56			
128	344290,64	1525789,58			
129	344294,26	1525788,63			
130	344300,94	1525788,53			
131	344303,33	1525790,96			
132	344303,59	1525791,86			
133	344303,63	1525792,82			
134	344303,30	1525794,92			
135	344302,97	1525795,74			
136	344302,02	1525797,31			
137	344301,86	1525797,54			
138	344298,41	1525799,68			
139	344169,19	1525854,78			
140	344167,24	1525855,60			
141	344164,98	1525856,44			
142	344162,42	1525856,06			
143	344160,36	1525854,45			
144	344121,12	1525813,22			
145	344046,54	1525733,73			
146	344040,11	1525727,89			
147	344001,69	1525702,23			
148	343984,77	1525696,35			
149	343974,62	1525691,25			
150	343955,64	1525678,65			
151	343951,82	1525677,05			
152	343943,98	1525676,63			
153	343940,44	1525676,25			
154	343935,38	1525675,29			
155	343930,58	1525673,80			
156	343926,91	1525673,18			
157	343924,33	1525673,04			
158	343917,24	1525673,50			
159	343911,65	1525675,44			
160	343907,97	1525679,05			
161	343905,52	1525683,90			
162	343904,95	1525687,14			
163	343901,69	1525691,09			
164	343897,17	1525695,05			
165	343896,47	1525697,92			
166	343896,56	1525701,86			

1	2	3	4	5	6
167	343895,39	1525705,95			
168	343893,07	1525709,34			
169	343884,11	1525713,71			
170	343788,55	1525621,69			
171	343744,92	1525536,01			
172	343741,49	1525532,72			
173	343729,04	1525520,75			
174	343715,49	1525511,94			
175	343685,02	1525514,10			
176	343659,02	1525521,39			
177	343573,43	1525447,03			
178	343608,30	1525409,66			
179	343696,35	1525312,74			
180	343766,05	1525224,54			
181	343884,89	1525082,20			
182	344016,36	1524983,86			
183	344070,64	1524942,19			
184	344097,23	1524984,29			
185	344099,08	1524986,98			
186	344100,38	1524989,20			
187	344101,90	1524991,79			
188	344106,35	1524999,35			
189	344121,48	1525025,51			
190	344129,59	1525039,43			
191	344146,81	1525026,90			
192	344146,34	1525025,28			
193	344160,59	1525015,20			
194	344166,10	1525022,42			
195	344178,06	1525022,41			
196	344180,50	1525025,24			
197	344181,77	1525027,02			
198	344183,36	1525029,29			
199	344183,94	1525038,14			
200	344187,05	1525043,20			
201	344196,74	1525058,70			
202	344191,03	1525062,33			
203	344183,66	1525067,23			
204	344155,12	1525086,05			
205	344185,53	1525132,09			
206	344189,13	1525129,74			
207	344191,68	1525135,13			
208	344205,31	1525126,82			

1	2	3	4	5	6
209	344221,57	1525115,13			
210	344235,21	1525109,05			
211	344238,06	1525110,30			
212	344244,31	1525113,43			
1	344312,56	1525214,71			

Описание местоположения границ единой зоны регулирования застройки и хозяйственной деятельности (ЕЗРЗ-К(2))

Сведения об объекте		
Единая зона регулирования застройки и хозяйственной деятельности объектов культурного наследия города Петрозаводска (ЕЗРЗ-К(2))		
№ п/п	Характеристики объекта	Описание характеристик
1.	Местоположение объекта	Республика Карелия, г. Петрозаводск
2.	Площадь объекта +/- величина погрешности определения площади (Р +/- Дельта Р)	101 441 +/- 507 м ²
3.	Иные характеристики объекта	—

Перечень координат характерных точек границ единой зоны регулирования застройки и хозяйственной деятельности (ЕЗРЗ-К(2))

Сведения о местоположении границ единой зоны регулирования застройки и хозяйственной деятельности объектов культурного наследия города Петрозаводска (ЕЗРЗ-К(2))					
1. Система координат МСК-10					
2. Сведения о характерных точках границ объекта					
Обозначение характерных точек границ	Координаты, м		Метод определения координат характерной точки	Средняя квадратическая погрешность положения характерной точки (Mt), м	Описание обозначения точки на местности (при наличии)
	X	Y			
1	2	3	4	5	6
1	344571,82	1525021,10	метод спутниковых геодезических измерений (определений)	0,1	-
2	344559,97	1525040,57			
3	344535,24	1525081,27			
4	344505,47	1525130,22			
5	344492,08	1525121,88			
6	344422,46	1525078,60			
7	344398,48	1525063,87			
8	344357,73	1525037,63			
9	344347,95	1525043,90			

1	2	3	4	5	6
10	344334,96	1525052,42			
11	344314,54	1525065,91			
12	344284,45	1525086,09			
13	344244,31	1525113,43			
14	344238,06	1525110,30			
15	344235,21	1525109,05			
16	344221,57	1525115,13			
17	344205,31	1525126,82			
18	344191,68	1525135,13			
19	344189,13	1525129,74			
20	344185,53	1525132,09			
21	344155,12	1525086,05			
22	344183,66	1525067,23			
23	344191,03	1525062,33			
24	344196,74	1525058,70			
25	344187,05	1525043,20			
26	344183,94	1525038,14			
27	344183,36	1525029,29			
28	344181,77	1525027,02			
29	344180,50	1525025,24			
30	344178,06	1525022,41			
31	344166,10	1525022,42			
32	344160,59	1525015,20			
33	344146,34	1525025,28			
34	344146,81	1525026,90			
35	344129,59	1525039,43			
36	344121,48	1525025,51			
37	344106,35	1524999,35			
38	344101,90	1524991,79			
39	344100,38	1524989,20			
40	344099,08	1524986,98			
41	344097,23	1524984,29			
42	344081,14	1524958,80			
43	344070,64	1524942,19			
44	344281,01	1524780,73			
45	344285,90	1524773,28			
46	344295,06	1524766,06			
47	344314,80	1524785,17			
48	344344,35	1524813,77			
49	344353,94	1524823,05			
50	344354,90	1524822,13			
51	344395,84	1524803,46			

1	2	3	4	5	6
52	344412,13	1524818,54			
53	344442,23	1524795,66			
54	344475,83	1524849,40			
55	344487,02	1524831,96			
56	344492,38	1524836,72			
57	344495,75	1524843,60			
58	344466,68	1524890,00			
59	344436,65	1524937,43			
60	344490,54	1524970,97			
61	344526,60	1524993,36			
62	344557,97	1525012,61			
1	344571,82	1525021,10			

Описание местоположения границ единой зоны регулирования застройки и хозяйственной деятельности (ЕЗРЗ-К(3))

Сведения об объекте		
Единая зона регулирования застройки и хозяйственной деятельности объектов культурного наследия города Петрозаводска (ЕЗРЗ-К(3))		
№ п/п	Характеристики объекта	Описание характеристик
1.	Местоположение объекта	Республика Карелия, г. Петрозаводск
2.	Площадь объекта +/- величина погрешности определения площади (P +/- Дельта P)	39 983 +/- 200 м ²
3.	Иные характеристики объекта	—

Перечень координат характерных точек границ единой зоны регулирования застройки и хозяйственной деятельности (ЕЗРЗ-К(3))

Сведения о местоположении границ единой зоны регулирования застройки и хозяйственной деятельности объектов культурного наследия города Петрозаводска (ЕЗРЗ-К(3))					
1. Система координат МСК-10					
2. Сведения о характерных точках границ объекта					
Обозначение характерных точек границ	Координаты, м		Метод определения координат характерной точки	Средняя квадратическая погрешность положения характерной точки (Mt), м	Описание обозначения точки на местности (при наличии)
	X	Y			
1	2	3	4	5	6

1	2	3	4	5	6
1	345939,04	1522904,94	метод спутниковых геодезических измерений (определений)	0,1	-
2	345905,14	1522974,28			
3	345902,47	1522977,81			
4	345905,57	1522985,29			
5	345819,62	1523101,15			
6	345721,40	1523224,69			
7	345715,27	1523219,57			
8	345679,37	1523189,58			
9	345667,28	1523179,48			
10	345660,64	1523127,16			
11	345659,45	1523124,76			
12	345701,84	1523074,86			
13	345770,01	1522990,47			
14	345801,56	1522943,09			
15	345803,87	1522939,58			
16	345820,29	1522914,58			
17	345828,04	1522909,39			
18	345853,29	1522888,84			
19	345882,97	1522864,68			
20	345904,32	1522856,63			
21	345920,64	1522867,30			
22	345932,18	1522881,97			
1	345939,04	1522904,94			

Описание местоположения границ единой зоны регулирования застройки и хозяйственной деятельности (ЕЗРЗ-Р(1))

Сведения об объекте		
Единая зона регулирования застройки и хозяйственной деятельности объектов культурного наследия города Петрозаводска (ЕЗРЗ-Р(1))		
№ п/п	Характеристики объекта	Описание характеристик
1.	Местоположение объекта	Республика Карелия, г. Петрозаводск
2.	Площадь объекта +/- величина погрешности определения площади (Р +/- Дельта Р)	221 755 +/- 1109 м ²
3.	Иные характеристики объекта	—

Перечень координат характерных точек границ единой зоны регулирования застройки и хозяйственной деятельности (ЕЗРЗ-Р(1))

Сведения о местоположении границ единой зоны регулирования застройки и хозяйственной деятельности объектов культурного наследия города Петрозаводска (ЕЗРЗ-Р(1))

1. Система координат МСК-10					
2. Сведения о характерных точках границ объекта					
Обозначение характерных точек границ	Координаты, м		Метод определения координат характерной точки	Средняя квадратическая погрешность положения характерной точки (Mt), м	Описание обозначения точки на местности (при наличии)
	X	Y			
1	2	3	4	5	6
1	344416,63	1523558,28	метод спутниковых геодезических измерений (определений)	0,1	-
2	344414,80	1523577,45			
3	344412,65	1523594,89			
4	344410,70	1523598,26			
5	344401,53	1523656,96			
6	344398,00	1523682,11			
7	344396,25	1523692,27			
8	344392,90	1523703,27			
9	344384,49	1523720,74			
10	344385,10	1523721,02			
11	344382,84	1523725,89			
12	344382,02	1523725,52			
13	344374,74	1523740,55			
14	344370,34	1523753,70			
15	344362,94	1523766,26			
16	344353,15	1523785,68			
17	344350,07	1523789,09			
18	344337,70	1523804,31			
19	344334,04	1523808,30			
20	344333,01	1523809,42			
21	344327,98	1523816,15			
22	344324,10	1523821,59			
23	344312,79	1523837,72			
24	344296,21	1523861,37			
25	344289,03	1523872,02			
26	344286,09	1523878,93			
27	344283,24	1523891,36			
28	344277,41	1523947,67			
29	344275,79	1523963,34			
30	344184,67	1523968,40			
31	344113,69	1523865,39			
32	344037,55	1523754,88			
33	343996,75	1523782,64			
34	343986,77	1523783,65			
35	343977,84	1523778,28			

1	2	3	4	5	6
36	343939,20	1523724,06			
37	343915,52	1523690,82			
38	343836,76	1523583,81			
39	343931,30	1523517,80			
40	343987,46	1523473,95			
41	344052,45	1523424,67			
42	344173,06	1523344,88			
43	344185,90	1523344,33			
44	344215,59	1523343,06			
45	344260,87	1523342,09			
46	344283,16	1523343,02			
47	344319,29	1523343,74			
48	344327,44	1523342,99			
49	344333,02	1523350,46			
50	344350,33	1523369,58			
51	344373,64	1523402,50			
52	344382,47	1523414,05			
53	344382,21	1523418,30			
54	344385,49	1523423,09			
55	344398,80	1523451,69			
56	344408,87	1523475,26			
57	344413,52	1523498,52			
58	344416,25	1523531,68			
1	344416,63	1523558,28			

Описание местоположения границ подзоны единой зоны регулирования застройки и хозяйственной деятельности (ЕЗРЗ-Р(1)а)

Сведения об объекте		
Подзона единой зоны регулирования застройки и хозяйственной деятельности объектов культурного наследия города Петрозаводска (ЕЗРЗ-Р(1)а)		
№ п/п	Характеристики объекта	Описание характеристик
1.	Местоположение объекта	Республика Карелия, г. Петрозаводск
2.	Площадь объекта +/- величина погрешности определения площади (Р +/- Дельта Р)	25 314 +/- 127 м ²
3.	Иные характеристики объекта	—

Перечень координат характерных точек границ подзоны единой зоны регулирования застройки и хозяйственной деятельности (ЕЗРЗ-Р(1)а)

Сведения о местоположении границ подзоны единой зоны регулирования застройки и хозяйственной деятельности объектов культурного наследия

города Петрозаводска (ЕЗРЗ-Р(1)а)					
1. Система координат МСК-10					
2. Сведения о характерных точках границ объекта					
Обозначение характерных точек границ	Координаты, м		Метод определения координат характерной точки	Средняя квадратическая погрешность положения характерной точки (Mt), м	Описание обозначения точки на местности (при наличии)
	X	Y			
1	344330,13	1523346,58	метод спутниковых геодезических измерений (определений)	0,1	-
2	344320,11	1523357,56			
3	344260,79	1523422,57			
4	344256,65	1523427,10			
5	344260,74	1523432,90			
6	344244,56	1523444,31			
7	344239,94	1523447,57			
8	344236,74	1523442,92			
9	344124,41	1523523,08			
10	344083,78	1523463,96			
11	344078,77	1523467,44			
12	344052,45	1523424,67			
13	344173,06	1523344,88			
14	344185,90	1523344,33			
15	344215,59	1523343,06			
16	344260,87	1523342,09			
17	344283,16	1523343,00			
18	344319,28	1523343,74			
19	344327,44	1523342,99			
1	344330,13	1523346,58			

Описание местоположения границ подзоны единой зоны регулирования застройки и хозяйственной деятельности (ЕЗРЗ-Р(1)б)

Сведения об объекте		
Подзона единой зоны регулирования застройки и хозяйственной деятельности объектов культурного наследия города Петрозаводска (ЕЗРЗ-Р(1)б)		
№ п/п	Характеристики объекта	Описание характеристик
1.	Местоположение объекта	Республика Карелия, г. Петрозаводск
2.	Площадь объекта +/- величина погрешности определения площади (P +/- Дельта P)	37 495 +/- 187 м ²
3.	Иные характеристики объекта	—

Перечень координат характерных точек границ подзоны единой зоны регулирования застройки и хозяйственной деятельности (ЕЗРЗ-Р(1)б)

Сведения о местоположении границ подзоны единой зоны регулирования застройки и хозяйственной деятельности объектов культурного наследия города Петрозаводска (ЕЗРЗ-Р(1)б)					
1. Система координат МСК-10					
2. Сведения о характерных точках границ объекта					
Обозначение характерных точек границ	Координаты, м		Метод определения координат характерной точки	Средняя квадратическая погрешность положения характерной точки (Mt), м	Описание обозначения точки на местности (при наличии)
	X	Y			
1	2	3	4	5	6
1	344416,64	1523558,28	метод спутниковых геодезических измерений (определений)	0,1	-
2	344414,80	1523577,46			
3	344412,65	1523594,89			
4	344410,70	1523598,26			
5	344401,53	1523656,96			
6	344398,00	1523682,11			
7	344396,25	1523692,27			
8	344392,90	1523703,27			
9	344384,49	1523720,74			
10	344385,10	1523721,02			
11	344382,84	1523725,89			
12	344382,02	1523725,52			
13	344374,74	1523740,55			
14	344271,19	1523597,84			
15	344325,47	1523560,15			
16	344244,56	1523444,31			
17	344260,74	1523432,90			
18	344256,65	1523427,10			
19	344260,79	1523422,57			
20	344320,11	1523357,56			
21	344330,13	1523346,58			
22	344333,02	1523350,46			
23	344350,33	1523369,58			
24	344373,64	1523402,50			
25	344382,47	1523414,05			
26	344382,21	1523418,31			
27	344385,49	1523423,09			
28	344398,80	1523451,69			
29	344408,87	1523475,26			

1	2	3	4	5	6
30	344413,52	1523498,52			
31	344416,25	1523531,68			
1	344416,64	1523558,28			

Описание местоположения границ подзоны единой зоны регулирования застройки и хозяйственной деятельности (ЕЗРЗ-Р(1)в)

Сведения об объекте		
подзона единой зоны регулирования застройки и хозяйственной деятельности объектов культурного наследия города Петрозаводска (ЕЗРЗ-Р(1)в)		
№ п/п	Характеристики объекта	Описание характеристик
1.	Местоположение объекта	Республика Карелия, г. Петрозаводск
2.	Площадь объекта +/- величина погрешности определения площади (Р +/- Дельта Р)	129 271 +/- 646 м ²
3.	Иные характеристики объекта	–

Перечень координат характерных точек границ подзоны единой зоны регулирования застройки и хозяйственной деятельности (ЕЗРЗ-Р(1)в)

Сведения о местоположении границ подзоны единой зоны регулирования застройки и хозяйственной деятельности объектов культурного наследия города Петрозаводска (ЕЗРЗ-Р(1)в)					
1. Система координат МСК-10					
2. Сведения о характерных точках границ объекта					
Обозначение характерных точек границ	Координаты, м		Метод определения координат характерной точки	Средняя квадратическая погрешность положения характерной точки (Mt), м	Описание обозначения точки на местности (при наличии)
	X	Y			
1	2	3	4	5	6
1	344374,74	1523740,55	метод спутниковых геодезических измерений (определений)	0,1	-
2	344370,34	1523753,70			
3	344362,94	1523766,26			
4	344353,15	1523785,68			
5	344350,07	1523789,09			
6	344337,70	1523804,31			
7	344334,04	1523808,30			
8	344333,01	1523809,42			
9	344327,98	1523816,15			
10	344324,10	1523821,59			

1	2	3	4	5	6
11	344312,79	1523837,72			
12	344296,21	1523861,37			
13	344289,03	1523872,02			
14	344286,09	1523878,93			
15	344283,24	1523891,36			
16	344277,41	1523947,67			
17	344275,79	1523963,34			
18	344184,67	1523968,40			
19	344113,69	1523865,39			
20	344037,55	1523754,88			
21	343996,75	1523782,64			
22	343986,77	1523783,65			
23	343977,84	1523778,28			
24	343939,20	1523724,06			
25	343915,52	1523690,82			
26	343836,76	1523583,81			
27	343900,73	1523539,14			
28	343925,05	1523574,19			
29	344078,77	1523467,44			
30	344083,78	1523463,96			
31	344124,41	1523523,08			
32	344185,17	1523611,51			
33	344206,60	1523642,69			
34	344271,19	1523597,84			
1	344374,74	1523740,55			

Описание местоположения границ подзоны единой зоны регулирования застройки и хозяйственной деятельности (ЕЗРЗ-Р(1)г)

Сведения об объекте		
Подзона единой зоны регулирования застройки и хозяйственной деятельности объектов культурного наследия города Петрозаводска (ЕЗРЗ-Р(1)г)		
№ п/п	Характеристики объекта	Описание характеристик
1.	Местоположение объекта	Республика Карелия, г. Петрозаводск
2.	Площадь объекта +/- величина погрешности определения площади (Р +/- Дельта Р)	21 022 +/- 105 м ²
3.	Иные характеристики объекта	—

Перечень координат характерных точек границ подзоны единой зоны регулирования застройки и хозяйственной деятельности (ЕЗРЗ-Р(1)г)

Сведения о местоположении границ подзоны единой зоны регулирования застройки и хозяйственной деятельности объектов культурного наследия города Петрозаводска (ЕЗРЗ-Р(1)г)					
1. Система координат МСК-10					
2. Сведения о характерных точках границ объекта					
Обозначение характерных точек границ	Координаты, м		Метод определения координат характерной точки	Средняя квадратическая погрешность положения характерной точки (Mt), м	Описание обозначения точки на местности (при наличии)
	X	Y			
1	344325,47	1523560,15	метод спутниковых геодезических измерений (определений)	0,1	-
2	344271,19	1523597,84			
3	344206,60	1523642,69			
4	344185,17	1523611,51			
5	344124,41	1523523,08			
6	344236,74	1523442,92			
7	344239,94	1523447,57			
8	344244,56	1523444,31			
1	344325,47	1523560,15			

Описание местоположения границ подзоны единой зоны регулирования застройки и хозяйственной деятельности (ЕЗРЗ-Р(1)д)

Сведения об объекте		
Подзона единой зоны регулирования застройки и хозяйственной деятельности объектов культурного наследия города Петрозаводска (ЕЗРЗ-Р(1)д)		
№ п/п	Характеристики объекта	Описание характеристик
1.	Местоположение объекта	Республика Карелия, г. Петрозаводск
2.	Площадь объекта +/- величина погрешности определения площади (P +/- Дельта P)	8553 +/- 43 м ²
3.	Иные характеристики объекта	—

Перечень координат характерных точек границ подзоны единой зоны регулирования застройки и хозяйственной деятельности (ЕЗРЗ-Р(1)д)

Сведения о местоположении границ подзоны единой зоны регулирования застройки и хозяйственной деятельности объектов культурного наследия города Петрозаводска (ЕЗРЗ-Р(1)д)
1. Система координат МСК-10
2. Сведения о характерных точках границ объекта

Обозначение характерных точек границ	Координаты, м		Метод определения координат характерной точки	Средняя квадратическая погрешность положения характерной точки (Mt), м	Описание обозначения точки на местности (при наличии)
	X	Y			
1	344078,77	1523467,44	метод спутниковых геодезических измерений (определений)	0,1	-
2	343925,05	1523574,19			
3	343900,73	1523539,14			
4	343931,30	1523517,80			
5	343987,46	1523473,95			
6	344052,45	1523424,67			
1	344078,77	1523467,44			

Описание местоположения границ единой зоны регулирования застройки и хозяйственной деятельности (ЕЗРЗ-Р(2))

Сведения об объекте		
Единая зона регулирования застройки и хозяйственной деятельности объектов культурного наследия города Петрозаводска (ЕЗРЗ-Р(2))		
№ п/п	Характеристики объекта	Описание характеристик
1.	Местоположение объекта	Республика Карелия, г. Петрозаводск
2.	Площадь объекта +/- величина погрешности определения площади (P +/- Дельта P)	114 985 +/- 575 м ²
3.	Иные характеристики объекта	—

Перечень координат характерных точек границ единой зоны регулирования застройки и хозяйственной деятельности (ЕЗРЗ-Р(2))

Сведения о местоположении границ единой зоны регулирования застройки и хозяйственной деятельности объектов культурного наследия города Петрозаводска (ЕЗРЗ-Р(2))					
1. Система координат МСК-10					
2. Сведения о характерных точках границ объекта					
Обозначение характерных точек границ	Координаты, м		Метод определения координат характерной точки	Средняя квадратическая погрешность положения характерной точки (Mt), м	Описание обозначения точки на местности (при наличии)
	X	Y			
1	2	3	4	5	6

1	2	3	4	5	6
1	344184,67	1523968,40	метод спутниковых геодезических измерений (определений)	0,1	-
2	344177,87	1523995,26			
3	344078,20	1524110,85			
4	343981,35	1523972,27			
5	343976,60	1523965,48			
6	343972,89	1523960,12			
7	343852,78	1523787,28			
8	343694,20	1523903,97			
9	343682,11	1523912,85			
10	343576,97	1523764,38			
11	343589,26	1523755,78			
12	343748,23	1523644,39			
13	343751,12	1523642,42			
14	343836,76	1523583,81			
15	343915,52	1523690,82			
16	343939,20	1523724,06			
17	343977,84	1523778,28			
18	343986,77	1523783,65			
19	343996,75	1523782,64			
20	344037,55	1523754,88			
21	344113,69	1523865,39			
1	344184,67	1523968,40			

Описание местоположения границ подзоны единой зоны регулирования застройки и хозяйственной деятельности (ЕЗРЗ-Р(2)а)

Сведения об объекте		
Подзона единой зоны регулирования застройки и хозяйственной деятельности объектов культурного наследия города Петрозаводска (ЕЗРЗ-Р(2)а)		
№ п/п	Характеристики объекта	Описание характеристик
1.	Местоположение объекта	Республика Карелия, г. Петрозаводск
2.	Площадь объекта +/- величина погрешности определения площади (Р +/- Дельта Р)	66 283 +/- 331 м ²
3.	Иные характеристики объекта	-

Перечень координат характерных точек границ подзоны единой зоны регулирования застройки и хозяйственной деятельности (ЕЗРЗ-Р(2)а)

Сведения о местоположении границ подзоны единой зоны регулирования застройки и хозяйственной деятельности объектов культурного наследия города Петрозаводска (ЕЗРЗ-Р(2)а)					
1. Система координат МСК-10					
2. Сведения о характерных точках границ объекта					
Обозначение характерных точек границ	Координаты, м		Метод определения координат характерной точки	Средняя квадратическая погрешность положения характерной точки (Mt), м	Описание обозначения точки на местности (при наличии)
	X	Y			
1	343996,75	1523782,64	метод спутниковых геодезических измерений (определений)	0,1	-
2	343984,20	1523791,18			
3	343988,24	1523797,05			
4	343961,54	1523815,18			
5	343958,98	1523816,88			
6	343954,01	1523820,27			
7	343959,61	1523828,82			
8	343943,92	1523839,62			
9	343932,34	1523838,96			
10	343917,17	1523849,06			
11	343902,50	1523858,83			
12	343852,78	1523787,28			
13	343694,20	1523903,97			
14	343682,11	1523912,85			
15	343576,97	1523764,38			
16	343589,26	1523755,78			
17	343748,23	1523644,39			
18	343751,12	1523642,42			
19	343836,76	1523583,81			
20	343915,52	1523690,82			
21	343939,20	1523724,06			
22	343977,84	1523778,28			
23	343986,77	1523783,65			
1	343996,75	1523782,64			

Описание местоположения границ подзоны единой зоны регулирования застройки и хозяйственной деятельности (ЕЗРЗ-Р(2)б)

Сведения об объекте		
Подзона единой зоны регулирования застройки и хозяйственной деятельности объектов культурного наследия города Петрозаводска (ЕЗРЗ-Р(2)б)		
№ п/п	Характеристики объекта	Описание характеристик
1	2	3

1	2	3
1.	Местоположение объекта	Республика Карелия, г. Петрозаводск
2.	Площадь объекта +/- величина погрешности определения площади (P +/- Дельта P)	22 810 +/- 114 м ²
3.	Иные характеристики объекта	-

Перечень координат характерных точек границ подзоны единой зоны регулирования застройки и хозяйственной деятельности (ЕЗРЗ-Р(2)б)

Сведения о местоположении границ подзоны единой зоны регулирования застройки и хозяйственной деятельности объектов культурного наследия города Петрозаводска (ЕЗРЗ-Р(2)б)					
1. Система координат МСК-10					
2. Сведения о характерных точках границ объекта					
Обозначение характерных точек границ	Координаты, м		Метод определения координат характерной точки	Средняя квадратическая погрешность положения характерной точки (Mt), м	Описание обозначения точки на местности (при наличии)
	X	Y			
1	344113,69	1523865,39	метод спутниковых геодезических измерений (определений)	0,1	-
2	344101,42	1523879,21			
3	344091,26	1523889,15			
4	344078,38	1523899,58			
5	344065,33	1523908,41			
6	343976,60	1523965,48			
7	343972,89	1523960,12			
8	343902,50	1523858,83			
9	343917,17	1523849,06			
10	343932,34	1523838,96			
11	343943,92	1523839,62			
12	343959,61	1523828,82			
13	343954,01	1523820,27			
14	343958,98	1523816,88			
15	343961,53	1523815,17			
16	343988,24	1523797,05			
17	343984,20	1523791,18			
18	343996,75	1523782,64			
19	344037,55	1523754,88			
1	344113,69	1523865,39			

Описание местоположения границ подзоны единой зоны регулирования застройки и хозяйственной деятельности (ЕЗРЗ-Р(2)в)

Сведения об объекте		
Подзона единой зоны регулирования застройки и хозяйственной деятельности объектов культурного наследия города Петрозаводска (ЕЗРЗ-Р(2)в)		
№ п/п	Характеристики объекта	Описание характеристик
1.	Местоположение объекта	Республика Карелия, г. Петрозаводск
2.	Площадь объекта +/- величина погрешности определения площади (Р +/- Дельта Р)	7826+/- 39 м ²
3.	Иные характеристики объекта	-

Перечень координат характерных точек границ подзоны единой зоны регулирования застройки и хозяйственной деятельности (ЕЗРЗ-Р(2)в)

Сведения о местоположении границ подзоны единой зоны регулирования застройки и хозяйственной деятельности объектов культурного наследия города Петрозаводска (ЕЗРЗ-Р(2)в)					
1. Система координат МСК-10					
2. Сведения о характерных точках границ объекта					
Обозначение характерных точек границ	Координаты, м		Метод определения координат характерной точки	Средняя квадратическая погрешность положения характерной точки (Mt), м	Описание обозначения точки на местности (при наличии)
	X	Y			
1	2	3	4	5	6
1	344139,54	1523902,91	метод спутниковых геодезических измерений (определений)	0,1	-
2	344123,30	1523914,91			
3	344109,17	1523925,35			
4	344095,84	1523935,06			
5	344088,35	1523940,52			
6	344082,62	1523943,66			
7	344073,12	1523949,83			
8	344076,60	1523954,84			
9	344055,06	1523967,83			
10	344050,18	1523971,57			
11	344036,22	1523981,96			
12	344034,96	1523982,90			
13	344042,12	1523993,40			
14	344021,74	1524007,89			
15	344018,38	1524010,28			
16	344011,39	1524015,25			
17	343981,35	1523972,27			
18	343976,60	1523965,48			
19	344065,33	1523908,41			

1	2	3	5	5	6
20	344078,38	1523899,58			
21	344091,26	1523889,15			
22	344101,42	1523879,21			
23	344113,69	1523865,39			
1	344139,54	1523902,91			

Описание местоположения границ подзоны единой зоны регулирования застройки и хозяйственной деятельности (ЕЗРЗ-Р(2)г)

Сведения об объекте		
Подзона единой зоны регулирования застройки и хозяйственной деятельности объектов культурного наследия города Петрозаводска (ЕЗРЗ-Р(2)г)		
№ п/п	Характеристики объекта	Описание характеристик
1.	Местоположение объекта	Республика Карелия, г. Петрозаводск
2.	Площадь объекта +/- величина погрешности определения площади (Р +/- Дельта Р)	180 66 +/- 90 м ²
3.	Иные характеристики объекта	-

Перечень координат характерных точек границ подзоны единой зоны регулирования застройки и хозяйственной деятельности (ЕЗРЗ- Р(2)г)

Сведения о местоположении границ подзоны единой зоны регулирования застройки и хозяйственной деятельности объектов культурного наследия города Петрозаводска (ЕЗРЗ-Р(2)г)					
1. Система координат МСК-10					
2. Сведения о характерных точках границ объекта					
Обозначение характерных точек границ	Координаты, м		Метод определения координат характерной точки	Средняя квадратическая погрешность положения характерной точки (Mt), м	Описание обозначения точки на местности (при наличии)
	X	Y			
1	2	3	4	5	6
1	344184,67	1523968,40	метод спутниковых геодезических измерений (определений)	0,1	-
2	344177,87	1523995,26			
3	344078,20	1524110,85			
4	344011,39	1524015,25			
5	344018,38	1524010,28			
6	344021,74	1524007,89			
7	344042,12	1523993,40			
8	344034,96	1523982,90			
9	344036,22	1523981,96			

1	2	3	4	5	6
10	344050,18	1523971,57			
11	344055,06	1523967,83			
12	344076,60	1523954,84			
13	344073,12	1523949,83			
14	344082,62	1523943,66			
15	344088,35	1523940,52			
16	344095,84	1523935,06			
17	344109,17	1523925,35			
18	344123,30	1523914,91			
19	344139,54	1523902,91			
1	344184,67	1523968,40			

Описание местоположения границ единой зоны регулирования застройки и хозяйственной деятельности (ЕЗРЗ-У(1))

Сведения об объекте		
Единая зона регулирования застройки и хозяйственной деятельности объектов культурного наследия города Петрозаводска (ЕЗРЗ-У(1))		
№ п/п	Характеристики объекта	Описание характеристик
1.	Местоположение объекта	Республика Карелия, г. Петрозаводск
2.	Площадь объекта +/- величина погрешности определения площади (Р +/- Дельта Р)	303 537 +/- 1518 м ²
3.	Иные характеристики объекта	-

Перечень координат характерных точек границ единой зоны регулирования застройки и хозяйственной деятельности (ЕЗРЗ-У(1))

Сведения о местоположении границ единой зоны регулирования застройки и хозяйственной деятельности объектов культурного наследия города Петрозаводска (ЕЗРЗ-У(1))					
1. Система координат МСК-10					
2. Сведения о характерных точках границ объекта					
Обозначение характерных точек границ	Координаты, м		Метод определения координат характерной точки	Средняя квадратическая погрешность положения характерной точки (Mt), м	Описание обозначения точки на местности (при наличии)
	X	Y			
1	2	3	4	5	6

1	2	3	4	5	6
1	347921,80	1517593,90	метод спутниковых геодезических измерений (определений)	0,1	-
2	347916,64	1517609,80			
3	347802,20	1517815,52			
4	347773,64	1517847,80			
5	347759,10	1517858,75			
6	347730,81	1517867,55			
7	347711,30	1517859,59			
8	347697,48	1517848,28			
9	347679,30	1517873,84			
10	347656,31	1517875,30			
11	347615,11	1517915,48			
12	347586,80	1517939,19			
13	347556,40	1517910,45			
14	347541,56	1517929,11			
15	347458,10	1517909,73			
16	347381,19	1517890,84			
17	347381,94	1517886,70			
18	347294,55	1517868,82			
19	347239,72	1517857,64			
20	347200,96	1517854,77			
21	347213,54	1517751,80			
22	347225,60	1517704,79			
23	347148,19	1517671,02			
24	347170,64	1517607,57			
25	347181,92	1517582,36			
26	347214,82	1517550,88			
27	347214,79	1517536,72			
28	347214,86	1517507,87			
29	347223,12	1517459,52			
30	347228,10	1517441,32			
31	347234,54	1517431,56			
32	347261,63	1517399,52			
33	347263,94	1517372,12			
34	347269,29	1517331,92			
35	347274,34	1517260,56			
36	347270,49	1517245,98			
37	347269,65	1517193,81			
38	347289,85	1517181,75			
39	347303,19	1517177,87			
40	347314,21	1517178,66			
41	347346,10	1517235,53			
42	347350,15	1517232,03			

1	2	3	4	5	6
43	347355,48	1517215,01			
44	347370,23	1517213,86			
45	347389,24	1517220,48			
46	347412,68	1517228,41			
47	347427,52	1517230,93			
48	347445,57	1517237,77			
49	347451,71	1517238,83			
50	347452,18	1517236,14			
51	347488,75	1517244,76			
52	347488,27	1517246,75			
53	347481,22	1517275,98			
54	347489,46	1517277,61			
55	347486,72	1517301,94			
56	347479,07	1517301,37			
57	347477,67	1517334,41			
58	347474,08	1517334,12			
59	347473,45	1517366,29			
60	347472,41	1517405,19			
61	347468,85	1517412,62			
62	347476,73	1517416,81			
63	347476,37	1517448,81			
64	347480,28	1517450,05			
65	347483,24	1517440,64			
66	347486,58	1517433,68			
67	347497,37	1517438,77			
68	347503,13	1517458,54			
69	347496,72	1517473,53			
70	347486,26	1517473,99			
71	347477,42	1517474,31			
72	347473,71	1517483,81			
73	347469,00	1517499,89			
74	347466,59	1517508,09			
75	347530,41	1517530,66			
76	347535,14	1517518,41			
77	347543,61	1517496,63			
78	347547,33	1517487,02			
79	347569,94	1517491,17			
80	347680,18	1517538,29			
81	347679,30	1517539,49			
82	347690,90	1517550,32			
83	347685,96	1517558,46			
84	347684,15	1517561,62			

1	2	3	4	5	6
85	347681,25	1517568,05			
86	347684,01	1517569,04			
87	347683,22	1517571,00			
88	347689,49	1517573,50			
89	347713,27	1517547,30			
90	347736,14	1517548,47			
91	347739,77	1517543,86			
92	347746,91	1517544,38			
93	347753,90	1517544,91			
94	347757,76	1517545,20			
95	347760,38	1517548,59			
96	347771,00	1517562,35			
97	347777,67	1517552,46			
98	347778,56	1517551,04			
99	347804,78	1517548,56			
100	347828,27	1517550,25			
101	347836,22	1517550,82			
102	347856,69	1517601,94			
1	347921,80	1517593,90			

Описание местоположения границ единой зоны регулирования застройки и хозяйственной деятельности (ЕЗРЗ-У(2))

Сведения об объекте		
Единая зона регулирования застройки и хозяйственной деятельности объектов культурного наследия города Петрозаводска (ЕЗРЗ-У(2))		
№ п/п	Характеристики объекта	Описание характеристик
1.	Местоположение объекта	Республика Карелия, г. Петрозаводск
2.	Площадь объекта +/- величина погрешности определения площади (Р +/- Дельта Р)	487 890 +/- 2439 м ²
3.	Иные характеристики объекта	—

Перечень координат характерных точек границ единой зоны регулирования застройки и хозяйственной деятельности (ЕЗРЗ-У(2))

Сведения о местоположении границ единой зоны регулирования застройки и хозяйственной деятельности объектов культурного наследия города Петрозаводска (ЕЗРЗ-У(2))				
1. Система координат МСК-10				
2. Сведения о характерных точках границ объекта				
Обозначение характерных точек	Координаты, м	Метод определения координат	Средняя квадратическая погрешность	Описание обозначения точки на

границ			характерной точки	положения характерной точки (Mt), м	местности (при наличии)
	X	Y			
1	2	3	4	5	6
1	351142,13	1522370,22	метод спутниковых геодезических измерений (определений)	0,1	-
2	351140,37	1522375,31			
3	351139,14	1522383,19			
4	351127,04	1522411,09			
5	351119,34	1522420,98			
6	351110,89	1522418,94			
7	351101,68	1522422,08			
8	351098,04	1522446,39			
9	351090,54	1522446,25			
10	351085,06	1522447,83			
11	351083,44	1522456,11			
12	351080,93	1522455,64			
13	351078,08	1522465,44			
14	351074,56	1522464,49			
15	351069,03	1522462,83			
16	351073,95	1522440,50			
17	351078,79	1522429,67			
18	351069,70	1522424,06			
19	351063,92	1522421,89			
20	351067,79	1522413,58			
21	351064,31	1522397,63			
22	351059,70	1522390,45			
23	351052,08	1522382,31			
24	351046,17	1522378,45			
25	351045,77	1522378,15			
26	351037,67	1522372,02			
27	351030,26	1522361,38			
28	351026,35	1522350,43			
29	351016,19	1522340,58			
30	350992,74	1522326,67			
31	350980,69	1522323,85			
32	350968,09	1522317,29			
33	350964,27	1522312,59			
34	350946,85	1522301,85			
35	350931,00	1522294,83			
36	350927,49	1522295,14			
37	350920,48	1522293,99			
38	350918,00	1522295,52			
39	350910,72	1522293,88			

1	2	3	4	5	6
40	350905,31	1522299,97			
41	350885,29	1522298,77			
42	350883,51	1522296,79			
43	350880,76	1522296,84			
44	350853,03	1522298,49			
45	350830,58	1522302,33			
46	350826,57	1522302,14			
47	350808,71	1522294,40			
48	350798,33	1522286,05			
49	350793,04	1522283,64			
50	350772,88	1522273,43			
51	350770,96	1522278,71			
52	350767,43	1522276,77			
53	350767,63	1522274,60			
54	350757,08	1522269,92			
55	350752,77	1522272,64			
56	350748,33	1522270,30			
57	350738,03	1522265,15			
58	350736,37	1522267,25			
59	350731,73	1522264,29			
60	350732,46	1522262,53			
61	350723,31	1522252,41			
62	350718,52	1522249,73			
63	350713,51	1522249,56			
64	350700,68	1522243,95			
65	350692,14	1522242,13			
66	350690,37	1522240,90			
67	350685,59	1522238,72			
68	350652,76	1522216,70			
69	350639,33	1522205,40			
70	350630,76	1522200,28			
71	350617,95	1522196,71			
72	350603,56	1522187,18			
73	350575,95	1522180,34			
74	350565,38	1522175,99			
75	350560,69	1522180,32			
76	350556,49	1522183,38			
77	350538,21	1522182,40			
78	350530,28	1522187,02			
79	350522,90	1522178,13			
80	350505,24	1522168,39			
81	350484,41	1522162,69			

1	2	3	4	5	6
82	350472,59	1522157,87			
83	350461,24	1522152,28			
84	350457,95	1522149,33			
85	350454,69	1522148,63			
86	350452,90	1522146,41			
87	350437,62	1522127,64			
88	350434,29	1522121,68			
89	350431,45	1522116,22			
90	350427,86	1522110,02			
91	350424,78	1522104,31			
92	350419,21	1522099,90			
93	350412,31	1522090,25			
94	350398,39	1522079,20			
95	350394,59	1522075,51			
96	350386,74	1522068,88			
97	350383,92	1522064,17			
98	350382,61	1522060,43			
99	350380,08	1522058,22			
100	350364,79	1522056,20			
101	350361,76	1522054,49			
102	350340,97	1522051,55			
103	350338,19	1522049,84			
104	350313,32	1522042,71			
105	350303,28	1522040,11			
106	350281,86	1522028,17			
107	350262,00	1522021,71			
108	350255,91	1522016,06			
109	350247,11	1522012,43			
110	350244,31	1522009,23			
111	350220,12	1521997,08			
112	350212,58	1521994,70			
113	350208,58	1521994,25			
114	350196,53	1521990,93			
115	350170,78	1521975,06			
116	350111,12	1521931,69			
117	350068,61	1521898,31			
118	350062,79	1521893,64			
119	350055,43	1521886,01			
120	350044,02	1521875,42			
121	350036,38	1521866,53			
122	350023,89	1521850,96			
123	350018,54	1521844,04			

1	2	3	4	5	6
124	350004,84	1521830,74			
125	349996,17	1521819,12			
126	349992,29	1521811,18			
127	349990,67	1521803,19			
128	349990,60	1521798,19			
129	349989,70	1521788,46			
130	349989,44	1521770,71			
131	349988,33	1521763,47			
132	349982,44	1521753,80			
133	349976,63	1521733,14			
134	349968,94	1521720,24			
135	349964,83	1521713,05			
136	349959,73	1521706,38			
137	349953,91	1521701,46			
138	349946,35	1521698,08			
139	349941,08	1521697,15			
140	349937,81	1521695,70			
141	349925,25	1521675,14			
142	349921,62	1521666,19			
143	349904,06	1521628,93			
144	349901,79	1521627,22			
145	349891,07	1521629,88			
146	349885,97	1521623,21			
147	349882,35	1521615,01			
148	349874,87	1521599,62			
149	349872,89	1521584,64			
150	349875,10	1521581,61			
151	349881,75	1521575,01			
152	349880,45	1521571,77			
153	349880,41	1521568,77			
154	349877,08	1521563,57			
155	349875,51	1521558,59			
156	349871,91	1521551,89			
157	349868,42	1521536,19			
158	349868,39	1521516,94			
159	349865,62	1521498,97			
160	349863,39	1521483,75			
161	349860,52	1521475,55			
162	349854,46	1521471,38			
163	349850,88	1521466,69			
164	349850,06	1521462,20			
165	349861,55	1521460,77			

1	2	3	4	5	6
166	349865,22	1521455,47			
167	349866,86	1521447,94			
168	349869,89	1521416,13			
169	349871,54	1521409,87			
170	349873,21	1521402,94			
171	349872,54	1521394,74			
172	349870,95	1521386,92			
173	349869,58	1521383,78			
174	349866,08	1521379,00			
175	349859,60	1521356,81			
176	349847,93	1521327,87			
177	349836,92	1521305,42			
178	349824,43	1521282,96			
179	349814,91	1521267,99			
180	349844,99	1521254,14			
181	349894,47	1521231,35			
182	349907,20	1521256,33			
183	349919,75	1521279,90			
184	349939,28	1521302,49			
185	349941,73	1521307,13			
186	349952,08	1521361,05			
187	349953,42	1521408,65			
188	349954,48	1521446,29			
189	349955,00	1521447,69			
190	349979,96	1521514,84			
191	349982,11	1521520,63			
192	350017,37	1521537,69			
193	350045,47	1521551,45			
194	350078,63	1521567,69			
195	350107,64	1521581,78			
196	350235,96	1521689,16			
197	350299,89	1521751,48			
198	350296,38	1521769,79			
199	350295,51	1521773,45			
200	350308,39	1521778,73			
201	350335,38	1521737,77			
202	350355,70	1521711,71			
203	350375,45	1521686,43			
204	350393,29	1521663,56			
205	350396,84	1521660,82			
206	350408,30	1521653,24			
207	350419,65	1521646,81			

1	2	3	4	5	6
208	350439,15	1521635,76			
209	350474,65	1521613,75			
210	350462,57	1521590,79			
211	350459,52	1521581,84			
212	350456,36	1521570,59			
213	350453,51	1521557,35			
214	350453,71	1521548,26			
215	350454,15	1521544,51			
216	350454,59	1521540,74			
217	350455,78	1521534,79			
218	350467,97	1521504,02			
219	350485,05	1521482,34			
220	350501,07	1521463,13			
221	350523,61	1521436,82			
222	350542,76	1521474,99			
223	350548,59	1521486,61			
224	350563,38	1521469,84			
225	350585,90	1521523,90			
226	350571,80	1521531,48			
227	350585,43	1521555,98			
228	350586,88	1521558,53			
229	350593,64	1521572,02			
230	350597,64	1521580,02			
231	350601,65	1521588,03			
232	350601,88	1521588,48			
233	350603,41	1521591,93			
234	350620,40	1521605,27			
235	350653,61	1521635,29			
236	350682,09	1521650,61			
237	350693,45	1521658,20			
238	350702,15	1521670,82			
239	350708,01	1521712,00			
240	350734,80	1521764,86			
241	350738,91	1521772,05			
242	350767,15	1521820,89			
243	350774,60	1521851,54			
244	350784,13	1521937,18			
245	350802,85	1521984,66			
246	350823,76	1522012,35			
247	350838,57	1522025,64			
248	350896,71	1522057,78			
249	350911,06	1522064,32			

1	2	3	4	5	6
250	350942,98	1522075,10			
251	350973,96	1522090,64			
252	351045,36	1522132,59			
253	351098,36	1522131,80			
254	351074,54	1522194,17			
255	351079,88	1522233,61			
256	351091,45	1522255,43			
257	351140,26	1522243,23			
258	351138,96	1522284,71			
259	351141,53	1522300,10			
260	351141,42	1522305,97			
261	351141,25	1522353,40			
1	351142,13	1522370,22			

Описание местоположения границ единой зоны регулирования застройки и хозяйственной деятельности (ЕЗРЗ-У(3))

Сведения об объекте		
Единая зона регулирования застройки и хозяйственной деятельности объектов культурного наследия города Петрозаводска (ЕЗРЗ-У(3))		
№ п/п	Характеристики объекта	Описание характеристик
1.	Местоположение объекта	Республика Карелия, г. Петрозаводск
2.	Площадь объекта +/- величина погрешности определения площади (P +/- Дельта P)	755 118 +/- 3776 м ²
3.	Иные характеристики объекта	-

Перечень координат характерных точек границ единой зоны регулирования застройки и хозяйственной деятельности (ЕЗРЗ-У(3))

Сведения о местоположении границ единой зоны регулирования застройки и хозяйственной деятельности объектов культурного наследия города Петрозаводска (ЕЗРЗ-У(3))					
1. Система координат МСК-10					
2. Сведения о характерных точках границ объекта					
Обозначение характерных точек границ	Координаты, м		Метод определения координат характерной точки	Средняя квадратическая погрешность положения характерной точки (Mt), м	Описание обозначения точки на местности (при наличии)
	X	Y			
1	2	3	4	5	6

1	2	3	4	5	6
1	351531,44	1523635,59	метод спутниковых геодезических измерений (определений)	0,1	-
2	351408,49	1523637,80			
3	351377,85	1523616,17			
4	351345,39	1523598,91			
5	351077,98	1523426,84			
6	351023,26	1523508,46			
7	351022,95	1523509,00			
8	350879,41	1523423,37			
9	350701,16	1523339,12			
10	350622,47	1523286,96			
11	350618,24	1523292,69			
12	350602,55	1523279,66			
13	350599,31	1523284,46			
14	350580,07	1523271,09			
15	350576,41	1523267,67			
16	350567,53	1523259,38			
17	350546,36	1523250,51			
18	350453,61	1523577,50			
19	350386,70	1523772,91			
20	350384,41	1523804,72			
21	350367,18	1523829,94			
22	350344,86	1523845,19			
23	350302,52	1523874,12			
24	350300,89	1523881,22			
25	350266,30	1523754,70			
26	350246,69	1523710,85			
27	350243,62	1523701,53			
28	350240,93	1523678,23			
29	350241,07	1523671,89			
30	350248,01	1523647,44			
31	350254,65	1523630,26			
32	350257,61	1523617,32			
33	350259,25	1523591,13			
34	350260,33	1523549,86			
35	350265,75	1523524,55			
36	350268,60	1523520,38			
37	350274,68	1523514,80			
38	350280,15	1523507,38			
39	350283,65	1523500,67			
40	350291,06	1523467,34			
41	350290,66	1523457,79			

1	2	3	4	5	6
42	350289,27	1523453,39			
43	350275,82	1523438,87			
44	350273,00	1523433,45			
45	350273,56	1523426,72			
46	350280,06	1523414,62			
47	350283,38	1523411,88			
48	350287,50	1523411,18			
49	350289,67	1523412,90			
50	350290,37	1523431,92			
51	350301,67	1523440,83			
52	350310,81	1523451,47			
53	350314,32	1523453,02			
54	350337,00	1523454,24			
55	350338,51	1523452,94			
56	350342,42	1523441,52			
57	350345,01	1523430,91			
58	350353,78	1523402,29			
59	350348,30	1523390,59			
60	350368,33	1523368,36			
61	350368,12	1523368,14			
62	350379,26	1523348,21			
63	350386,75	1523339,83			
64	350387,97	1523334,41			
65	350392,57	1523327,16			
66	350398,06	1523311,91			
67	350415,16	1523260,79			
68	350421,68	1523241,02			
69	350423,80	1523218,91			
70	350426,55	1523208,83			
71	350427,71	1523205,88			
72	350429,83	1523200,54			
73	350433,67	1523182,68			
74	350439,21	1523172,04			
75	350439,62	1523169,96			
76	350440,53	1523161,29			
77	350444,58	1523144,99			
78	350445,21	1523141,29			
79	350445,30	1523134,32			
80	350446,42	1523122,83			
81	350455,89	1523098,20			
82	350461,13	1523088,57			

1	2	3	4	5	6
83	350463,16	1523082,77			
84	350463,95	1523069,64			
85	350465,66	1523051,13			
86	350467,04	1523043,43			
87	350475,38	1523026,89			
88	350477,10	1523022,39			
89	350478,99	1523015,41			
90	350495,84	1523001,19			
91	350500,33	1522997,61			
92	350508,15	1522987,34			
93	350522,30	1522974,40			
94	350529,14	1522970,16			
95	350539,40	1522962,31			
96	350548,68	1522953,22			
97	350558,60	1522945,13			
98	350561,87	1522939,73			
99	350572,49	1522923,90			
100	350580,09	1522909,43			
101	350585,08	1522903,35			
102	350587,50	1522898,03			
103	350592,36	1522884,21			
104	350594,89	1522880,94			
105	350599,24	1522880,22			
106	350601,16	1522877,77			
107	350606,12	1522867,74			
108	350610,93	1522861,18			
109	350611,87	1522852,31			
110	350613,27	1522840,31			
111	350606,34	1522833,37			
112	350612,96	1522829,83			
113	350616,47	1522821,65			
114	350616,45	1522807,85			
115	350618,26	1522802,57			
116	350620,01	1522794,08			
117	350635,02	1522775,07			
118	350649,63	1522769,78			
119	350661,84	1522763,28			
120	350673,94	1522754,35			
121	350681,51	1522745,89			
122	350686,88	1522744,97			
123	350695,11	1522746,16			

1	2	3	4	5	6
124	350714,71	1522731,46			
125	350726,81	1522716,49			
126	350733,83	1522711,05			
127	350743,15	1522707,51			
128	350748,93	1522708,29			
129	350752,32	1522710,78			
130	350757,15	1522716,07			
131	350761,02	1522718,14			
132	350773,73	1522717,69			
133	350787,92	1522717,74			
134	350836,89	1522722,53			
135	350839,69	1522723,68			
136	350846,05	1522723,93			
137	350850,23	1522725,98			
138	350854,29	1522729,42			
139	350869,44	1522723,69			
140	350874,10	1522720,40			
141	350878,60	1522716,44			
142	350883,53	1522713,45			
143	350896,60	1522696,37			
144	350908,25	1522675,87			
145	350913,13	1522664,60			
146	350924,20	1522649,22			
147	350926,92	1522644,03			
148	350932,94	1522639,77			
149	350936,61	1522636,97			
150	350941,57	1522635,22			
151	350951,91	1522635,27			
152	350964,61	1522629,97			
153	350970,70	1522630,20			
154	350976,77	1522632,99			
155	350990,22	1522626,68			
156	351004,32	1522616,66			
157	351007,00	1522610,97			
158	351015,27	1522601,99			
159	351023,26	1522590,42			
160	351031,17	1522575,48			
161	351035,74	1522565,86			
162	351038,80	1522561,70			
163	351044,82	1522563,64			
164	351049,42	1522565,23			
165	351065,31	1522574,46			

1	2	3	4	5	6
166	351076,03	1522577,93			
167	351087,76	1522579,65			
168	351100,95	1522579,28			
169	351106,20	1522580,18			
170	351109,59	1522582,02			
171	351112,57	1522593,53			
172	351112,89	1522600,29			
173	351110,96	1522611,02			
174	351109,00	1522615,51			
175	351100,17	1522628,13			
176	351087,80	1522640,22			
177	351084,75	1522645,53			
178	351076,02	1522662,59			
179	351076,98	1522666,03			
180	351088,64	1522676,64			
181	351099,23	1522688,96			
182	351099,43	1522690,70			
183	351101,28	1522692,92			
184	351103,78	1522695,81			
185	351106,01	1522705,45			
186	351110,20	1522710,88			
187	351117,07	1522716,50			
188	351120,55	1522716,49			
189	351124,41	1522715,72			
190	351131,48	1522709,42			
191	351139,08	1522710,59			
192	351152,77	1522714,37			
193	351167,60	1522722,72			
194	351180,67	1522731,41			
195	351185,53	1522742,67			
196	351194,01	1522747,77			
197	351204,65	1522754,07			
198	351206,67	1522756,26			
199	351208,92	1522758,58			
200	351214,06	1522762,04			
201	351216,74	1522766,02			
202	351220,64	1522772,51			
203	351223,40	1522774,05			
204	351236,49	1522765,60			
205	351245,43	1522771,99			
206	351248,18	1522779,54			
207	351243,63	1522799,59			

1	2	3	4	5	6
208	351239,17	1522802,15			
209	351232,31	1522807,55			
210	351227,40	1522809,64			
211	351224,54	1522812,28			
212	351220,80	1522817,94			
213	351227,77	1522830,45			
214	351230,20	1522837,01			
215	351230,12	1522842,87			
216	351233,68	1522853,18			
217	351242,70	1522861,09			
218	351247,41	1522866,66			
219	351246,16	1522868,64			
220	351251,38	1522874,57			
221	351259,44	1522872,90			
222	351262,84	1522870,40			
223	351268,12	1522868,13			
224	351278,81	1522864,96			
225	351283,01	1522865,63			
226	351290,71	1522857,56			
227	351297,44	1522854,69			
228	351300,32	1522856,86			
229	351330,07	1522880,03			
230	351341,49	1522891,57			
231	351349,44	1522882,24			
232	351354,35	1522881,47			
233	351359,57	1522882,86			
234	351376,01	1522897,14			
235	351381,00	1522913,02			
236	351382,90	1522925,75			
237	351380,74	1522931,17			
238	351369,14	1522938,08			
239	351369,26	1522940,78			
240	351371,00	1522943,72			
241	351373,37	1522948,87			
242	351368,51	1522955,32			
243	351366,58	1522958,88			
244	351369,60	1522969,76			
245	351371,26	1522974,00			
246	351383,07	1522992,45			
247	351392,25	1523009,82			
248	351396,99	1523022,77			
249	351408,91	1523051,12			

1	2	3	4	5	6
250	351411,64	1523061,30			
251	351413,87	1523086,49			
252	351418,99	1523117,14			
253	351418,87	1523138,27			
254	351421,23	1523160,41			
255	351423,66	1523166,29			
256	351423,69	1523172,75			
257	351425,27	1523177,63			
258	351427,55	1523184,86			
259	351434,16	1523197,93			
260	351448,61	1523221,78			
261	351461,95	1523238,38			
262	351483,00	1523276,70			
263	351486,76	1523316,72			
264	351498,21	1523357,47			
265	351504,26	1523383,25			
266	351511,38	1523403,09			
267	351526,84	1523609,78			
268	351091,80	1522607,11			
269	351086,18	1522613,82			
270	351070,47	1522630,24			
271	351066,93	1522636,43			
272	351062,33	1522645,40			
273	351048,27	1522639,08			
274	351037,27	1522649,72			
275	351029,08	1522622,86			
276	351049,86	1522586,58			
277	351080,94	1522592,66			
278	351079,28	1522604,73			
1	351531,44	1523635,59			

Описание местоположения границ единой зоны регулирования застройки и хозяйственной деятельности (ЕЗРЗ-П(1))

Сведения об объекте		
Единая зона регулирования застройки и хозяйственной деятельности объектов культурного наследия города Петрозаводска (ЕЗРЗ-П(1))		
№ п/п	Характеристики объекта	Описание характеристик
1.	Местоположение объекта	Республика Карелия, г. Петрозаводск
2.	Площадь объекта +/- величина погрешности определения площади (P +/- Дельта P)	328 742 +/- 1644 м ²
3	Иные характеристики объекта	-

Перечень координат характерных точек границ единой зоны регулирования застройки и хозяйственной деятельности (ЕЗРЗ-П(1))

Сведения о местоположении границ единой зоны регулирования застройки и хозяйственной деятельности объектов культурного наследия города Петрозаводска (ЕЗРЗ-П(1))					
1. Система координат МСК-10					
2. Сведения о характерных точках границ объекта					
Обозначение характерных точек границ	Координаты, м		Метод определения координат характерной точки	Средняя квадратическая погрешность положения характерной точки (Mt), м	Описание обозначения точки на местности (при наличии)
	X	Y			
1	2	3	4	5	6
1	352041,01	1522292,57	метод спутниковых геодезических измерений (определений)	0,1	-
2	352035,83	1522297,64			
3	352024,48	1522291,06			
4	352001,31	1522263,65			
5	351994,56	1522264,00			
6	351982,74	1522291,94			
7	351933,65	1522336,93			
8	351926,31	1522348,04			
9	351900,40	1522371,93			
10	351866,28	1522398,20			
11	351845,19	1522426,02			
12	351817,29	1522449,94			
13	351801,12	1522455,68			
14	351800,81	1522468,69			
15	351795,73	1522480,01			
16	351751,78	1522534,68			
17	351693,37	1522507,55			
18	351691,56	1522503,57			
19	351693,24	1522465,29			
20	351698,97	1522413,44			
21	351693,43	1522411,02			
22	351698,38	1522390,70			
23	351700,57	1522386,90			
24	351704,66	1522375,85			
25	351697,45	1522378,70			
26	351693,54	1522385,01			
27	351634,78	1522367,89			
28	351628,20	1522346,47			
29	351624,21	1522347,28			

1	2	3	4	5	6
30	351621,41	1522361,33			
31	351634,59	1522489,91			
32	351631,83	1522490,21			
33	351630,70	1522498,23			
34	351623,24	1522517,60			
35	351613,90	1522528,24			
36	351582,28	1522537,71			
37	351541,10	1522542,08			
38	351516,66	1522547,44			
39	351447,92	1522549,21			
40	351324,93	1522568,79			
41	351300,68	1522569,41			
42	351290,40	1522568,06			
43	351278,59	1522563,73			
44	351259,95	1522554,01			
45	351191,48	1522507,51			
46	351166,45	1522488,88			
47	351139,31	1522463,53			
48	351114,10	1522440,66			
49	351119,34	1522420,98			
50	351127,04	1522411,09			
51	351139,14	1522383,19			
52	351140,37	1522375,31			
53	351142,13	1522370,22			
54	351141,25	1522353,40			
55	351141,42	1522305,97			
56	351141,53	1522300,10			
57	351138,96	1522284,71			
58	351140,26	1522243,23			
59	351147,17	1522241,26			
60	351202,07	1522230,00			
61	351240,99	1522222,70			
62	351266,91	1522218,10			
63	351264,86	1522203,90			
64	351281,94	1522201,33			
65	351284,27	1522214,91			
66	351319,10	1522207,60			
67	351348,22	1522201,45			
68	351355,67	1522199,50			
69	351360,89	1522196,77			
70	351361,16	1522196,16			
71	351364,60	1522195,31			

1	2	3	4	5	6
72	351372,96	1522193,90			
73	351372,44	1522191,03			
74	351378,25	1522189,97			
75	351378,78	1522192,84			
76	351383,58	1522191,96			
77	351403,23	1522189,37			
78	351396,52	1522175,02			
79	351436,09	1522156,98			
80	351441,66	1522168,99			
81	351453,51	1522159,33			
82	351453,12	1522158,29			
83	351458,76	1522098,09			
84	351458,38	1522098,04			
85	351459,31	1522087,70			
86	351461,26	1522069,61			
87	351463,08	1522046,43			
88	351464,07	1522046,50			
89	351464,95	1522035,29			
90	351461,34	1522034,53			
91	351451,23	1522034,51			
92	351451,11	1522019,86			
93	351452,26	1522000,02			
94	351452,45	1521979,59			
95	351452,43	1521951,87			
96	351453,48	1521949,16			
97	351453,44	1521944,91			
98	351463,77	1521944,69			
99	351462,99	1521899,80			
100	351447,57	1521900,13			
101	351449,01	1521885,58			
102	351473,66	1521888,11			
103	351473,88	1521887,03			
104	351475,24	1521887,24			
105	351476,02	1521880,45			
106	351493,51	1521882,35			
107	351502,78	1521883,22			
108	351511,34	1521835,91			
109	351511,82	1521832,72			
110	351512,87	1521832,79			
111	351516,09	1521811,96			
112	351520,40	1521807,52			
113	351534,09	1521813,41			

1	2	3	4	5	6
114	351535,02	1521814,89			
115	351542,21	1521818,71			
116	351554,24	1521818,09			
117	351570,28	1521858,23			
118	351571,46	1521862,03			
119	351571,34	1521865,19			
120	351574,14	1521867,10			
121	351579,82	1521867,49			
122	351584,99	1521866,31			
123	351590,55	1521861,55			
124	351596,37	1521846,10			
125	351599,43	1521846,58			
126	351604,86	1521816,52			
127	351603,38	1521816,22			
128	351603,61	1521810,23			
129	351595,80	1521798,08			
130	351595,00	1521794,63			
131	351596,19	1521790,78			
132	351597,23	1521789,62			
133	351604,78	1521782,32			
134	351608,92	1521776,69			
135	351610,27	1521770,49			
136	351608,21	1521765,66			
137	351608,88	1521764,50			
138	351613,08	1521759,47			
139	351613,30	1521759,04			
140	351614,00	1521751,82			
141	351615,40	1521739,61			
142	351613,63	1521719,59			
143	351614,88	1521710,80			
144	351615,99	1521703,56			
145	351612,97	1521694,62			
146	351606,98	1521696,74			
147	351603,22	1521686,12			
148	351609,22	1521683,99			
149	351611,41	1521682,45			
150	351623,64	1521676,28			
151	351631,92	1521672,74			
152	351639,18	1521669,63			
153	351658,69	1521666,12			
154	351665,11	1521667,75			
155	351677,45	1521673,81			

1	2	3	4	5	6
156	351681,54	1521679,49			
157	351699,37	1521717,74			
158	351706,69	1521740,14			
159	351706,71	1521758,40			
160	351701,98	1521792,48			
161	351696,60	1521817,56			
162	351685,95	1521840,98			
163	351681,93	1521890,55			
164	351684,52	1521912,77			
165	351692,56	1521932,15			
166	351693,69	1521940,89			
167	351687,61	1521952,48			
168	351687,77	1521963,23			
169	351684,44	1521975,04			
170	351676,47	1521994,67			
171	351668,89	1522006,28			
172	351662,21	1522010,63			
173	351652,19	1522009,03			
174	351644,20	1522009,65			
175	351632,31	1522017,82			
176	351623,79	1522033,45			
177	351614,08	1522070,35			
178	351613,11	1522089,13			
179	351616,75	1522098,57			
180	351621,54	1522100,76			
181	351632,00	1522098,35			
182	351651,26	1522098,06			
183	351656,53	1522099,49			
184	351658,34	1522103,95			
185	351643,98	1522129,43			
186	351637,32	1522135,28			
187	351632,45	1522145,10			
188	351632,10	1522154,86			
189	351634,66	1522158,33			
190	351649,01	1522164,86			
191	351631,34	1522204,63			
192	351627,83	1522204,44			
193	351621,75	1522215,79			
194	351607,64	1522208,99			
195	351603,45	1522213,06			
196	351570,93	1522278,80			
197	351571,50	1522283,79			

1	2	3	4	5	6
198	351583,54	1522303,38			
199	351592,61	1522323,49			
200	351598,85	1522339,91			
201	351615,56	1522337,41			
202	351615,85	1522340,15			
203	351618,10	1522340,12			
204	351628,11	1522340,72			
205	351638,34	1522338,82			
206	351645,18	1522311,21			
207	351660,29	1522268,08			
208	351681,07	1522218,91			
209	351693,00	1522213,97			
210	351715,90	1522224,38			
211	351727,46	1522227,46			
212	351742,21	1522227,49			
213	351745,01	1522230,45			
214	351742,86	1522237,49			
215	351734,93	1522242,36			
216	351726,35	1522270,74			
217	351719,19	1522311,12			
218	351709,33	1522336,52			
219	351703,04	1522367,62			
220	351709,08	1522370,53			
221	351726,59	1522354,27			
222	351744,78	1522332,74			
223	351759,89	1522306,50			
224	351783,46	1522243,64			
225	351785,59	1522185,08			
226	351789,59	1522168,28			
227	351803,85	1522152,05			
228	351839,93	1522140,02			
229	351844,72	1522142,44			
230	351846,81	1522148,17			
231	351843,41	1522154,97			
232	351830,00	1522161,66			
233	351827,62	1522169,46			
234	351836,55	1522181,58			
235	351842,07	1522182,49			
236	351849,81	1522181,88			
237	351861,13	1522186,21			
238	351867,20	1522190,37			
239	351873,20	1522190,03			

1	2	3	4	5	6
240	351881,12	1522185,41			
241	351900,55	1522163,87			
242	351912,42	1522137,94			
243	351935,64	1522118,59			
244	351950,49	1522108,62			
245	351965,70	1522104,88			
246	351985,44	1522104,09			
247	351989,72	1522106,53			
248	351996,60	1522115,18			
249	352026,41	1522134,49			
250	352032,55	1522144,41			
251	352036,38	1522166,35			
252	352038,34	1522197,33			
253	352034,53	1522226,89			
254	352030,43	1522236,71			
255	352020,06	1522245,62			
256	352035,19	1522270,89			
1	352041,01	1522292,57			

Описание местоположения границ единой зоны регулирования застройки и хозяйственной деятельности (ЕЗРЗ-ТА(1))

Сведения об объекте		
Единая зона регулирования застройки и хозяйственной деятельности объектов культурного наследия города Петрозаводска (ЕЗРЗ-ТА(1))		
№ п/п	Характеристики объекта	Описание характеристик
1.	Местоположение объекта	Республика Карелия, г. Петрозаводск
2.	Площадь объекта +/- величина погрешности определения площади (P +/- Дельта P)	2 297 631 +/- 11 488 м ²
3.	Иные характеристики объекта	-

Перечень координат характерных точек границ единой зоны регулирования застройки и хозяйственной деятельности (ЕЗРЗ-ТА(1))

Сведения о местоположении границ единой зоны регулирования застройки и хозяйственной деятельности объектов культурного наследия города Петрозаводска (ЕЗРЗ-ТА(1))				
1. Система координат МСК-10				
2. Сведения о характерных точках границ объекта				
Обозначение характерных точек	Координаты, м	Метод определения координат	Средняя квадратическая погрешность	Описание обозначения точки на

границ			характерной точки	положения характерной точки (Mt), м	местности (при наличии)
	X	Y			
1	2	3	4	5	6
1	350008,61	1519797,50	метод спутниковых геодезических измерений (определений)	0,1	-
2	350006,41	1519812,52			
3	350004,06	1519823,61			
4	350001,44	1519832,10			
5	350004,27	1519837,10			
6	350002,21	1519842,17			
7	350003,58	1519855,22			
8	350000,45	1519863,56			
9	349996,82	1519868,02			
10	349995,94	1519880,17			
11	349993,16	1519886,73			
12	349975,27	1519911,66			
13	349963,87	1519916,51			
14	349960,39	1519916,62			
15	349957,31	1519918,82			
16	349954,58	1519922,03			
17	349948,31	1519926,45			
18	349936,56	1519933,19			
19	349926,84	1519939,58			
20	349903,43	1519954,34			
21	349869,07	1519975,45			
22	349857,18	1519982,75			
23	349840,84	1519992,80			
24	349837,28	1519993,87			
25	349822,87	1520004,87			
26	349334,25	1519810,29			
27	349319,01	1519797,96			
28	349301,03	1519778,45			
29	349255,49	1519718,50			
30	349240,91	1519705,10			
31	349218,78	1519698,34			
32	348843,02	1519684,30			
33	348843,50	1519745,76			
34	348841,46	1519777,37			
35	348808,74	1519791,36			
36	348805,20	1519799,98			
37	348807,62	1519811,20			
38	348800,59	1519841,78			
39	348795,61	1519863,50			

1	2	3	4	5	6
40	348773,55	1519868,48			
41	348727,04	1519890,55			
42	348699,66	1519906,76			
43	348666,90	1519925,83			
44	348649,24	1519936,10			
45	348638,42	1519934,84			
46	348628,87	1519938,59			
47	348610,89	1519940,05			
48	348594,32	1519957,49			
49	348547,09	1520017,59			
50	348545,79	1520025,02			
51	348543,81	1520042,85			
52	348538,85	1520061,74			
53	348533,22	1520074,43			
54	348524,94	1520083,74			
55	348512,87	1520094,13			
56	348499,37	1520101,31			
57	348497,84	1520106,74			
58	348502,72	1520112,48			
59	348493,23	1520122,42			
60	348487,01	1520135,72			
61	348485,78	1520149,34			
62	348484,83	1520167,76			
63	348484,49	1520188,98			
64	348487,42	1520214,55			
65	348490,84	1520230,91			
66	348495,80	1520243,65			
67	348505,64	1520245,50			
68	348532,20	1520243,73			
69	348538,20	1520243,64			
70	348548,39	1520242,10			
71	348560,85	1520247,11			
72	348564,61	1520259,47			
73	348556,47	1520264,19			
74	348547,13	1520268,52			
75	348541,28	1520281,41			
76	348527,84	1520277,21			
77	348513,03	1520276,42			
78	348500,86	1520278,79			
79	348488,52	1520284,17			
80	348473,22	1520291,39			
81	348460,93	1520299,97			

1	2	3	4	5	6
82	348448,81	1520306,56			
83	348434,13	1520315,37			
84	348418,31	1520329,19			
85	348406,66	1520341,17			
86	348398,24	1520354,90			
87	348392,69	1520374,79			
88	348388,20	1520397,86			
89	348383,65	1520417,54			
90	348379,86	1520433,60			
91	348374,44	1520447,69			
92	348363,62	1520461,45			
93	348343,78	1520474,34			
94	348325,93	1520485,40			
95	348313,66	1520495,18			
96	348305,64	1520509,91			
97	348294,46	1520527,07			
98	348282,17	1520535,85			
99	348261,70	1520545,95			
100	348242,98	1520552,02			
101	348229,93	1520562,82			
102	348219,12	1520577,58			
103	348218,38	1520597,80			
104	348225,37	1520612,31			
105	348230,02	1520624,89			
106	348237,18	1520626,59			
107	348293,35	1520635,63			
108	348327,88	1520640,70			
109	348327,38	1520645,09			
110	348255,19	1520635,65			
111	348243,77	1520634,49			
112	348234,84	1520635,11			
113	348235,89	1520637,17			
114	348237,44	1520649,15			
115	348217,00	1520661,65			
116	348195,60	1520661,75			
117	348157,35	1520657,51			
118	348135,49	1520653,42			
119	348104,42	1520647,86			
120	348075,33	1520640,87			
121	348052,24	1520632,99			
122	348027,32	1520624,55			
123	348004,23	1520617,27			

1	2	3	4	5	6
124	347971,71	1520608,13			
125	347945,64	1520601,91			
126	347920,84	1520601,86			
127	347906,04	1520602,27			
128	347885,07	1520605,17			
129	347875,55	1520610,72			
130	347869,42	1520616,00			
131	347855,45	1520617,80			
132	347835,86	1520619,29			
133	347817,06	1520619,56			
134	347791,71	1520623,72			
135	347774,08	1520620,76			
136	347759,61	1520614,97			
137	347750,16	1520610,71			
138	347736,27	1520619,91			
139	347727,97	1520627,64			
140	347705,95	1520625,75			
141	347710,85	1520633,28			
142	347724,66	1520649,89			
143	347726,47	1520665,68			
144	347728,28	1520682,86			
145	347733,40	1520692,39			
146	347722,18	1520721,17			
147	347713,74	1520733,09			
148	347703,10	1520745,66			
149	347692,66	1520743,40			
150	347677,40	1520738,22			
151	347648,85	1520727,01			
152	347674,97	1520751,26			
153	347674,03	1520755,67			
154	347658,71	1520746,28			
155	347649,97	1520736,40			
156	347638,30	1520730,17			
157	347627,75	1520733,93			
158	347625,00	1520735,27			
159	347618,70	1520740,04			
160	347614,88	1520742,89			
161	347613,59	1520741,67			
162	347611,29	1520743,09			
163	347612,89	1520746,09			
164	347591,95	1520761,28			
165	347592,63	1520762,82			

1	2	3	4	5	6
166	347581,19	1520770,98			
167	347591,08	1520798,54			
168	347578,90	1520807,80			
169	347564,11	1520815,48			
170	347557,70	1520819,67			
171	347529,15	1520837,03			
172	347532,87	1520841,61			
173	347613,89	1520933,62			
174	347609,69	1520937,00			
175	347593,16	1520918,69			
176	347574,14	1520916,54			
177	347564,97	1520919,09			
178	347553,13	1520918,88			
179	347541,23	1520918,10			
180	347531,09	1520924,53			
181	347531,09	1520924,53			
182	347507,68	1520945,60			
183	347506,76	1520957,45			
184	347418,53	1521036,44			
185	347404,63	1521034,95			
186	347397,38	1521040,70			
187	347383,71	1521055,18			
188	347377,06	1521066,11			
189	347373,70	1521078,09			
190	347371,71	1521089,31			
191	347371,69	1521116,08			
192	347366,65	1521117,96			
193	347346,56	1521113,71			
194	347336,90	1521112,50			
195	347327,57	1521113,02			
196	347315,89	1521116,95			
197	347301,60	1521124,53			
198	347280,04	1521138,32			
199	347220,76	1521174,17			
200	347193,72	1521194,95			
201	347184,40	1521200,94			
202	347173,77	1521206,16			
203	347062,16	1521154,07			
204	347002,44	1521135,79			
205	346994,15	1521133,56			
206	347102,66	1520967,32			
207	347109,98	1520944,82			

1	2	3	4	5	6
208	347045,63	1520902,58			
209	346967,77	1520849,52			
210	346987,82	1520818,79			
211	347037,41	1520741,88			
212	347074,77	1520685,06			
213	347088,36	1520665,13			
214	347235,63	1520524,61			
215	347353,80	1520462,01			
216	347463,32	1520388,94			
217	347616,08	1520309,76			
218	347651,81	1520289,54			
219	347691,97	1520264,63			
220	347708,57	1520257,28			
221	347802,16	1520215,92			
222	347822,26	1520207,03			
223	347835,08	1520196,36			
224	347892,06	1520149,09			
225	348101,03	1520027,75			
226	348095,58	1520020,05			
227	348271,68	1519925,05			
228	348299,00	1519909,41			
229	348303,62	1519906,77			
230	348408,39	1519846,81			
231	348530,30	1519775,20			
232	348463,84	1519659,08			
233	348426,07	1519639,68			
234	348170,02	1519697,01			
235	348147,78	1519716,02			
236	348142,78	1519717,53			
237	348083,72	1519735,32			
238	348037,43	1519757,43			
239	347949,64	1519814,18			
240	347938,13	1519798,44			
241	347917,45	1519785,78			
242	347913,55	1519688,64			
243	347915,45	1519644,68			
244	347916,23	1519608,49			
245	347914,99	1519586,49			
246	347911,40	1519580,13			
247	347915,18	1519545,47			
248	347917,63	1519517,48			
249	347920,12	1519476,83			

1	2	3	4	5	6
250	348039,38	1519403,99			
251	348148,73	1519336,44			
252	348211,69	1519299,00			
253	348271,77	1519218,58			
254	348294,67	1519198,46			
255	348306,35	1519183,26			
256	348361,96	1519110,89			
257	348383,12	1519083,89			
258	348390,94	1519073,90			
259	348392,96	1519071,33			
260	348436,22	1519077,31			
261	348509,70	1518976,95			
262	348577,96	1518883,70			
263	348582,93	1518876,76			
264	348658,04	1518771,89			
265	348750,53	1518647,40			
266	348903,46	1518767,19			
267	348916,20	1518748,44			
268	348927,73	1518733,24			
269	348940,53	1518724,91			
270	348950,46	1518719,32			
271	348959,03	1518715,31			
272	348964,49	1518713,86			
273	348980,97	1518714,38			
274	348997,93	1518712,81			
275	349002,77	1518713,97			
276	349010,87	1518718,57			
277	349028,19	1518731,71			
278	349031,58	1518735,06			
279	349052,33	1518764,40			
280	349065,50	1518776,60			
281	349080,14	1518786,45			
282	349086,36	1518792,79			
283	349094,80	1518798,36			
284	349097,91	1518801,98			
285	349099,91	1518806,77			
286	349106,57	1518815,56			
287	349110,25	1518820,38			
288	349117,77	1518826,52			
289	349140,90	1518842,72			
290	349144,86	1518845,86			
291	349158,33	1518860,41			

1	2	3	4	5	6
292	349174,42	1518877,99			
293	349190,22	1518897,20			
294	349217,44	1518912,14			
295	349240,27	1518934,69			
296	349248,99	1518939,18			
297	349284,21	1518950,14			
298	349297,68	1518951,22			
299	349307,39	1518950,48			
300	349312,24	1518949,23			
301	349331,36	1518941,24			
302	349342,66	1518932,42			
303	349349,89	1518928,64			
304	349356,78	1518931,63			
305	349364,91	1518928,20			
306	349385,62	1518918,71			
307	349423,11	1518899,63			
308	349483,69	1518860,68			
309	349496,17	1518870,17			
310	349499,09	1518873,00			
311	349517,42	1518893,43			
312	349521,46	1518900,02			
313	349530,98	1518910,22			
314	349535,25	1518916,56			
315	349542,72	1518921,87			
316	349555,45	1518933,74			
317	349558,51	1518940,60			
318	349561,76	1518943,99			
319	349570,89	1518961,35			
320	349571,46	1518966,51			
321	349578,77	1518977,48			
322	349579,33	1518982,40			
323	349578,37	1518987,91			
324	349575,25	1518990,58			
325	349561,64	1519016,30			
326	349552,27	1519025,99			
327	349547,30	1519032,02			
328	349543,04	1519043,77			
329	349542,66	1519048,67			
330	349539,75	1519067,02			
331	349540,88	1519072,44			
332	349542,72	1519076,35			
333	349549,17	1519088,25			

1	2	3	4	5	6
334	349550,74	1519091,34			
335	349550,03	1519094,18			
336	349554,05	1519103,21			
337	349555,77	1519123,00			
338	349558,45	1519128,68			
339	349560,11	1519139,44			
340	349558,36	1519150,81			
341	349560,44	1519154,47			
342	349560,77	1519160,60			
343	349562,34	1519168,76			
344	349563,08	1519179,01			
345	349564,80	1519191,42			
346	349564,40	1519195,78			
347	349565,78	1519202,33			
348	349566,07	1519207,84			
349	349568,42	1519216,70			
350	349568,32	1519224,58			
351	349572,45	1519229,78			
352	349581,50	1519245,58			
353	349588,01	1519262,27			
354	349597,18	1519267,27			
355	349601,30	1519275,46			
356	349606,36	1519288,49			
357	349609,88	1519298,09			
358	349619,01	1519325,54			
359	349622,25	1519333,68			
360	349627,95	1519348,68			
361	349635,97	1519367,64			
362	349640,83	1519376,41			
363	349666,35	1519409,83			
364	349678,44	1519425,49			
365	349692,93	1519443,66			
366	349706,04	1519460,68			
367	349739,74	1519501,23			
368	349755,15	1519517,93			
369	349760,22	1519523,22			
370	349774,99	1519535,71			
371	349820,82	1519565,48			
372	349855,58	1519582,12			
373	349863,62	1519585,22			
374	349872,15	1519589,39			
375	349875,74	1519591,95			

1	2	3	4	5	6
376	349882,60	1519597,99			
377	349890,64	1519608,40			
378	349896,84	1519617,08			
379	349902,72	1519628,14			
380	349912,06	1519645,12			
381	349922,83	1519671,60			
382	349929,73	1519680,37			
383	349938,86	1519686,45			
384	349953,86	1519693,17			
385	349966,58	1519698,94			
386	349977,04	1519704,32			
387	349983,85	1519710,24			
388	349992,69	1519718,22			
389	349993,54	1519719,37			
390	350001,40	1519762,13			
391	350007,09	1519788,43			
1	350008,61	1519797,50			

Описание местоположения границ единой зоны регулирования застройки и хозяйственной деятельности (ЕЗРЗ-ТА(2))

Сведения об объекте		
Единая зона регулирования застройки и хозяйственной деятельности объектов культурного наследия города Петрозаводска (ЕЗРЗ-ТА(2))		
№ п/п	Характеристики объекта	Описание характеристик
1.	Местоположение объекта	Республика Карелия, г. Петрозаводск
2.	Площадь объекта +/- величина погрешности определения площади (P +/- Дельта P)	1 667 391 +/- 8337 м ²
3.	Иные характеристики объекта	-

Перечень координат характерных точек границ единой зоны регулирования застройки и хозяйственной деятельности (ЕЗРЗ-ТА(2))

Сведения о местоположении границ единой зоны регулирования застройки и хозяйственной деятельности объектов культурного наследия города Петрозаводска (ЕЗРЗ-ТА(2))				
1. Система координат МСК-10				
2. Сведения о характерных точках границ объекта				
Обозначение характерных точек границ	Координаты, м	Метод определения координат характерной	Средняя квадратическая погрешность положения	Описание обозначения точки на местности

			точки	характерной точки (Mt), м	(при наличии)
	X	Y			
1	2	3	4	5	6
1	352526,65	1519974,97	метод спутниковых геодезических измерений (определений)	0,1	-
2	352522,50	1519981,54			
3	352509,82	1519987,22			
4	352475,01	1519999,74			
5	352463,79	1520002,41			
6	352455,34	1520006,04			
7	352450,89	1520009,61			
8	352440,21	1520014,01			
9	352437,50	1520016,55			
10	352432,90	1520027,13			
11	352425,94	1520030,23			
12	352420,49	1520033,81			
13	352417,30	1520037,86			
14	352399,52	1520052,63			
15	352396,63	1520059,67			
16	352389,54	1520070,54			
17	352380,42	1520080,17			
18	352378,53	1520087,70			
19	352372,13	1520094,55			
20	352364,39	1520094,91			
21	352357,52	1520103,52			
22	352343,28	1520121,24			
23	352343,64	1520128,74			
24	352334,30	1520139,87			
25	352325,78	1520140,85			
26	352325,60	1520145,61			
27	352320,18	1520150,69			
28	352312,45	1520152,55			
29	352301,14	1520165,23			
30	352294,71	1520170,07			
31	352292,52	1520174,11			
32	352290,88	1520181,88			
33	352288,70	1520186,67			
34	352278,29	1520192,57			
35	352270,96	1520204,18			
36	352270,05	1520210,45			
37	352270,94	1520217,84			
38	352268,05	1520225,38			
39	352263,60	1520228,20			
40	352260,19	1520234,76			

1	2	3	4	5	6
41	352260,51	1520239,25			
42	352256,44	1520251,57			
43	352261,23	1520254,24			
44	352258,32	1520259,78			
45	352250,67	1520266,66			
46	352248,52	1520273,68			
47	352253,23	1520287,62			
48	352249,61	1520296,43			
49	352243,90	1520299,01			
50	352244,04	1520308,76			
51	352242,16	1520316,79			
52	352244,45	1520319,51			
53	352236,04	1520342,89			
54	352237,12	1520348,12			
55	352235,28	1520358,91			
56	352229,24	1520373,25			
57	352229,87	1520381,49			
58	352225,94	1520386,55			
59	352226,91	1520401,29			
60	352226,85	1520414,04			
61	352225,43	1520436,33			
62	352225,11	1520464,84			
63	352226,54	1520477,07			
64	352228,84	1520480,78			
65	352222,84	1520497,13			
66	352223,16	1520502,12			
67	352228,00	1520508,30			
68	352222,19	1520521,15			
69	352224,26	1520525,37			
70	352223,39	1520534,13			
71	352219,92	1520536,68			
72	352216,16	1520552,49			
73	352214,72	1520556,26			
74	352218,10	1520565,22			
75	352217,74	1520574,72			
76	352211,93	1520587,31			
77	352211,80	1520595,82			
78	352214,60	1520598,78			
79	352214,70	1520605,77			
80	352218,79	1520611,47			
81	352213,93	1520620,80			
82	352204,28	1520627,94			

1	2	3	4	5	6
83	352204,93	1520637,68			
84	352208,74	1520641,63			
85	352210,33	1520647,61			
86	352209,68	1520654,87			
87	352205,07	1520663,94			
88	352205,09	1520681,94			
89	352207,86	1520700,40			
90	352214,76	1520710,31			
91	352231,05	1520746,57			
92	352242,10	1520765,91			
93	352249,22	1520774,31			
94	352256,20	1520789,71			
95	352261,03	1520794,64			
96	352267,30	1520796,30			
97	352269,70	1520806,27			
98	352280,19	1520805,36			
99	352281,74	1520808,84			
100	352283,05	1520830,07			
101	352280,64	1520835,86			
102	352287,50	1520843,26			
103	352282,36	1520850,59			
104	352293,59	1520848,67			
105	352300,61	1520850,07			
106	352306,37	1520850,73			
107	352325,55	1520862,45			
108	352338,38	1520867,51			
109	352339,42	1520869,99			
110	352329,42	1520887,64			
111	352326,12	1520900,95			
112	352320,08	1520914,79			
113	352314,16	1520920,63			
114	352308,72	1520924,21			
115	352294,26	1520926,93			
116	352286,59	1520933,05			
117	352279,20	1520940,91			
118	352248,81	1520947,86			
119	352237,86	1520952,03			
120	352223,65	1520954,99			
121	352216,18	1520957,10			
122	352211,66	1520955,67			
123	352189,16	1520956,75			
124	352176,88	1520954,69			

1	2	3	4	5	6
125	352164,60	1520952,37			
126	352137,00	1520963,03			
127	352118,44	1520976,06			
128	352115,85	1520987,10			
129	352104,66	1520991,02			
130	352100,87	1520988,33			
131	352086,33	1520986,29			
132	352078,68	1520992,91			
133	352066,99	1520997,34			
134	352063,32	1521002,89			
135	352054,70	1521011,02			
136	352046,37	1521006,64			
137	352032,45	1521012,10			
138	352028,45	1521012,16			
139	352021,65	1521008,76			
140	352011,63	1521007,16			
141	351986,75	1521016,53			
142	351979,31	1521020,64			
143	351974,15	1521026,72			
144	351971,12	1521024,52			
145	351966,51	1521033,84			
146	351964,65	1521043,12			
147	351959,43	1521051,12			
148	351955,58	1521061,31			
149	351946,50	1521086,05			
150	351943,86	1521109,55			
151	351933,53	1521110,21			
152	351924,98	1521103,36			
153	351910,64	1521101,90			
154	351903,48	1521100,29			
155	351895,75	1521102,16			
156	351892,00	1521101,96			
157	351886,48	1521100,54			
158	351875,65	1521095,45			
159	351870,21	1521099,04			
160	351860,65	1521096,18			
161	351851,36	1521093,07			
162	351845,37	1521094,40			
163	351837,28	1521105,03			
164	351805,26	1521121,01			
165	351799,78	1521122,59			
166	351785,39	1521129,81			

1	2	3	4	5	6
167	351778,92	1521131,66			
168	351767,69	1521133,82			
169	351755,57	1521143,00			
170	351750,11	1521145,34			
171	351735,66	1521165,55			
172	351709,03	1521174,46			
173	351705,10	1521179,02			
174	351696,96	1521186,39			
175	351680,50	1521206,39			
176	351678,53	1521208,92			
177	351678,42	1521215,29			
178	351673,75	1521212,59			
179	351665,03	1521232,98			
180	351662,63	1521232,16			
181	351663,46	1521237,65			
182	351660,09	1521246,46			
183	351652,42	1521269,07			
184	351648,93	1521269,63			
185	351630,85	1521264,89			
186	351627,39	1521250,44			
187	351619,32	1521245,81			
188	351616,72	1521239,10			
189	351610,87	1521232,68			
190	351602,27	1521226,31			
191	351585,98	1521256,81			
192	351587,62	1521266,29			
193	351600,00	1521275,10			
194	351619,40	1521284,82			
195	351625,16	1521285,99			
196	351630,39	1521284,40			
197	351635,09	1521280,09			
198	351641,30	1521277,49			
199	351645,38	1521282,69			
200	351648,86	1521281,63			
201	351646,63	1521299,67			
202	351630,74	1521324,66			
203	351624,54	1521328,26			
204	351621,11	1521333,06			
205	351622,18	1521337,54			
206	351594,76	1521376,71			
207	351587,83	1521381,07			
208	351575,90	1521386,99			

1	2	3	4	5	6
209	351564,60	1521416,67			
210	351569,59	1521432,85			
211	351578,73	1521476,22			
212	351578,67	1521488,98			
213	351583,31	1521514,92			
214	351590,48	1521542,57			
215	351601,29	1521563,42			
216	351609,02	1521595,31			
217	351609,18	1521606,31			
218	351628,39	1521637,03			
219	351640,05	1521664,12			
220	351652,06	1521664,44			
221	351658,69	1521666,12			
222	351639,18	1521669,63			
223	351631,92	1521672,74			
224	351623,64	1521676,28			
225	351611,41	1521682,45			
226	351609,22	1521683,99			
227	351603,22	1521686,12			
228	351606,98	1521696,74			
229	351612,97	1521694,62			
230	351615,99	1521703,56			
231	351614,88	1521710,80			
232	351613,63	1521719,59			
233	351615,40	1521739,61			
234	351614,00	1521751,82			
235	351613,30	1521759,04			
236	351613,08	1521759,47			
237	351608,88	1521764,50			
238	351608,21	1521765,66			
239	351610,27	1521770,49			
240	351608,92	1521776,69			
241	351604,78	1521782,32			
242	351597,23	1521789,62			
243	351596,19	1521790,78			
244	351595,00	1521794,63			
245	351595,80	1521798,08			
246	351603,61	1521810,23			
247	351603,38	1521816,22			
248	351604,86	1521816,52			
249	351599,43	1521846,58			
250	351596,37	1521846,10			

1	2	3	4	5	6
251	351590,55	1521861,55			
252	351584,99	1521866,31			
253	351579,82	1521867,49			
254	351574,14	1521867,10			
255	351571,34	1521865,19			
256	351571,46	1521862,03			
257	351570,28	1521858,23			
258	351554,24	1521818,09			
259	351542,21	1521818,71			
260	351535,02	1521814,89			
261	351534,09	1521813,41			
262	351520,40	1521807,52			
263	351516,09	1521811,96			
264	351512,87	1521832,79			
265	351511,82	1521832,72			
266	351511,34	1521835,91			
267	351502,78	1521883,22			
268	351493,51	1521882,35			
269	351476,02	1521880,45			
270	351475,24	1521887,24			
271	351473,88	1521887,03			
272	351473,66	1521888,11			
273	351449,01	1521885,58			
274	351447,57	1521900,13			
275	351462,99	1521899,80			
276	351463,77	1521944,69			
277	351453,44	1521944,91			
278	351453,48	1521949,16			
279	351452,43	1521951,87			
280	351452,45	1521979,59			
281	351452,26	1522000,02			
282	351451,11	1522019,86			
283	351451,23	1522034,51			
284	351461,34	1522034,53			
285	351464,95	1522035,29			
286	351464,07	1522046,50			
287	351463,08	1522046,43			
288	351461,26	1522069,61			
289	351459,31	1522087,70			
290	351458,38	1522098,04			
291	351458,76	1522098,09			
292	351453,12	1522158,29			

1	2	3	4	5	6
293	351453,51	1522159,33			
294	351441,66	1522168,99			
295	351436,09	1522156,98			
296	351396,52	1522175,02			
297	351403,23	1522189,37			
298	351383,58	1522191,96			
299	351378,78	1522192,84			
300	351378,25	1522189,97			
301	351372,44	1522191,03			
302	351372,96	1522193,90			
303	351364,60	1522195,31			
304	351361,16	1522196,16			
305	351360,89	1522196,77			
306	351355,67	1522199,50			
307	351348,22	1522201,45			
308	351319,10	1522207,60			
309	351284,27	1522214,91			
310	351281,94	1522201,33			
311	351264,86	1522203,90			
312	351266,91	1522218,10			
313	351240,99	1522222,70			
314	351202,07	1522230,00			
315	351147,17	1522241,26			
316	351140,26	1522243,23			
317	351091,45	1522255,43			
318	351079,88	1522233,61			
319	351074,54	1522194,17			
320	351098,36	1522131,80			
321	351045,36	1522132,59			
322	350973,96	1522090,64			
323	350942,98	1522075,10			
324	350911,06	1522064,32			
325	350896,71	1522057,78			
326	350838,57	1522025,64			
327	350823,76	1522012,35			
328	350802,85	1521984,66			
329	350784,13	1521937,18			
330	350774,60	1521851,54			
331	350767,15	1521820,89			
332	350738,91	1521772,05			
333	350734,80	1521764,86			
334	350708,01	1521712,00			

1	2	3	4	5	6
335	350702,15	1521670,82			
336	350693,45	1521658,20			
337	350682,09	1521650,61			
338	350653,61	1521635,29			
339	350620,40	1521605,27			
340	350626,16	1521606,19			
341	350735,04	1521596,06			
342	350822,86	1521582,51			
343	350968,62	1521563,33			
344	351041,96	1521543,88			
345	351004,89	1521514,03			
346	351135,27	1521368,80			
347	351151,98	1521315,53			
348	351199,74	1521298,82			
349	351209,10	1521288,92			
350	351210,02	1521267,15			
351	351217,36	1521255,55			
352	351246,12	1521239,11			
353	351268,12	1521238,78			
354	351272,72	1521236,70			
355	351271,97	1521185,17			
356	351302,97	1521184,72			
357	351303,31	1521209,54			
358	351304,63	1521222,19			
359	351330,52	1521231,10			
360	351318,63	1521104,25			
361	351305,08	1521066,94			
362	351188,82	1521035,41			
363	351114,46	1520861,22			
364	351135,99	1520829,39			
365	351235,59	1520766,89			
366	351228,16	1520687,73			
367	351239,73	1520659,05			
368	351278,01	1520642,98			
369	351279,83	1520546,92			
370	351381,91	1520545,61			
371	351381,24	1520537,66			
372	351384,92	1520543,63			
373	351389,40	1520544,10			
374	351401,34	1520545,37			
375	351413,27	1520546,63			
376	351415,86	1520546,90			

1	2	3	4	5	6
377	351422,17	1520550,56			
378	351460,76	1520572,99			
379	351508,74	1520570,77			
380	351503,94	1520555,69			
381	351502,86	1520514,81			
382	351495,50	1520464,45			
383	351504,02	1520413,53			
384	351507,00	1520401,89			
385	351506,03	1520401,69			
386	351517,90	1520346,08			
387	351543,64	1520212,10			
388	351556,20	1520146,70			
389	351588,79	1519977,82			
390	351605,37	1519980,33			
391	351626,30	1519962,27			
392	351681,98	1519914,25			
393	351911,34	1519960,34			
394	351907,28	1519977,98			
395	351932,51	1519984,25			
396	351958,84	1519994,22			
397	351985,55	1520008,10			
398	352010,87	1520025,29			
399	352033,89	1520044,28			
400	352045,49	1520032,84			
401	352020,65	1519993,57			
402	352103,66	1519933,00			
403	352109,18	1519933,92			
404	352190,19	1519933,47			
405	352298,06	1519939,11			
406	352312,11	1519942,90			
407	352316,62	1519943,09			
408	352322,09	1519941,50			
409	352330,13	1519943,89			
410	352366,43	1519946,34			
411	352435,50	1519949,82			
412	352479,20	1519962,17			
413	352501,69	1519961,33			
414	352516,68	1519960,61			
415	352521,46	1519963,04			
416	352525,05	1519967,99			
1	352526,65	1519974,97			

Описание местоположения границ единой зоны охраняемого природного ландшафта (ЕЗОЛ-Г(1))

Сведения об объекте		
Единая зона охраняемого природного ландшафта объектов культурного наследия города Петрозаводска (ЕЗОЛ-Г(1))		
№ п/п	Характеристики объекта	Описание характеристик
1.	Местоположение объекта	Республика Карелия, г. Петрозаводск
2.	Площадь объекта +/- величина погрешности определения площади (P +/- Дельта P)	1 185 523 +/- 5928 м ²
3.	Иные характеристики объекта	-

Перечень координат характерных точек границ единой зоны охраняемого природного ландшафта (ЕЗОЛ-Г(1))

Сведения о местоположении границ единой зоны охраняемого природного ландшафта объектов культурного наследия города Петрозаводска (ЕЗОЛ-Г(1))					
1. Система координат МСК-10					
2. Сведения о характерных точках границ объекта					
Обозначение характерных точек границ	Координаты, м		Метод определения координат характерной точки	Средняя квадратическая погрешность положения характерной точки (Mt), м	Описание обозначения точки на местности (при наличии)
	X	Y			
1	2	3	4	5	6
1	345545,64	1523570,50	метод спутниковых геодезических измерений (определений)	0,1	-
2	345497,87	1523610,37			
3	345503,32	1523617,04			
4	345478,83	1523637,72			
5	345475,32	1523640,69			
6	345471,26	1523636,16			
7	345444,47	1523658,77			
8	345438,74	1523663,60			
9	345394,12	1523702,02			
10	345397,60	1523716,85			
11	345334,72	1523778,23			
12	345312,72	1523799,70			
13	345296,79	1523796,28			
14	345230,54	1523858,56			
15	345234,21	1523862,65			
16	345207,64	1523886,71			

1	2	3	4	5	6
17	345189,17	1523903,10			
18	345177,81	1523913,18			
19	345169,82	1523918,17			
20	345148,74	1523929,44			
21	345146,03	1523931,33			
22	345133,90	1523946,48			
23	345121,74	1523961,80			
24	345095,76	1523996,04			
25	345084,84	1524008,77			
26	345059,01	1524035,47			
27	345034,52	1524058,12			
28	345030,21	1524063,23			
29	345015,24	1524083,50			
30	345006,50	1524095,12			
31	344997,58	1524106,35			
32	344993,52	1524103,11			
33	344967,85	1524137,43			
34	344964,02	1524142,93			
35	344960,34	1524150,78			
36	344956,26	1524158,61			
37	344939,14	1524206,55			
38	344925,48	1524248,34			
39	344932,31	1524251,46			
40	344929,58	1524257,68			
41	344898,61	1524328,20			
42	344921,76	1524344,13			
43	344922,83	1524342,48			
44	344948,18	1524359,56			
45	344947,03	1524361,22			
46	344972,09	1524377,49			
47	344983,30	1524384,96			
48	344956,09	1524426,68			
49	345007,78	1524459,56			
50	344974,77	1524507,84			
51	345012,92	1524533,57			
52	345047,02	1524486,86			
53	345065,12	1524499,63			
54	345028,81	1524548,57			
55	345075,10	1524579,33			
56	345077,37	1524575,94			
57	345121,56	1524510,39			
58	345123,56	1524506,70			

1	2	3	4	5	6
59	345157,76	1524530,90			
60	345155,38	1524534,15			
61	345113,27	1524594,95			
62	345112,44	1524594,45			
63	345108,04	1524601,12			
64	345156,85	1524633,20			
65	345165,00	1524620,28			
66	345167,83	1524615,88			
67	345173,99	1524606,48			
68	345176,61	1524602,71			
69	345182,44	1524593,56			
70	345185,04	1524589,62			
71	345189,86	1524581,99			
72	345194,79	1524574,50			
73	345201,03	1524564,71			
74	345203,44	1524561,05			
75	345208,89	1524552,31			
76	345234,13	1524571,02			
77	345227,72	1524581,19			
78	345225,76	1524584,44			
79	345218,81	1524595,23			
80	345217,10	1524597,86			
81	345211,67	1524606,38			
82	345209,49	1524609,90			
83	345204,20	1524618,06			
84	345192,90	1524635,77			
85	345188,26	1524643,01			
86	345186,20	1524646,26			
87	345172,95	1524667,07			
88	345167,29	1524663,29			
89	345150,94	1524652,90			
90	345149,54	1524651,97			
91	345141,97	1524646,88			
92	345131,80	1524640,09			
93	345129,03	1524638,24			
94	345091,95	1524613,60			
95	345089,05	1524611,80			
96	345080,08	1524605,89			
97	345078,77	1524604,99			
98	345071,30	1524599,94			
99	345067,78	1524597,58			
100	345048,83	1524584,95			

1	2	3	4	5	6
101	345046,50	1524583,44			
102	345037,89	1524577,57			
103	345033,92	1524575,21			
104	344980,52	1524539,59			
105	344980,34	1524539,84			
106	344978,48	1524538,72			
107	344874,89	1524565,59			
108	344846,15	1524580,52			
109	344842,91	1524582,51			
110	344825,28	1524596,43			
111	344817,41	1524602,36			
112	344806,19	1524610,76			
113	344788,36	1524623,88			
114	344766,31	1524640,93			
115	344747,24	1524655,76			
116	344723,91	1524674,19			
117	344728,13	1524679,60			
118	344708,68	1524694,82			
119	344704,66	1524689,70			
120	344656,46	1524726,13			
121	344596,31	1524807,75			
122	344595,20	1524810,27			
123	344589,82	1524878,57			
124	344580,83	1524886,25			
125	344544,08	1524843,54			
126	344541,65	1524841,33			
127	344534,68	1524835,66			
128	344532,91	1524836,58			
129	344522,08	1524816,02			
130	344511,26	1524816,02			
131	344495,75	1524843,60			
132	344492,38	1524836,72			
133	344487,02	1524831,96			
134	344475,83	1524849,40			
135	344442,23	1524795,66			
136	344412,13	1524818,54			
137	344395,84	1524803,46			
138	344354,90	1524822,13			
139	344353,94	1524823,05			
140	344344,35	1524813,77			
141	344314,80	1524785,17			
142	344295,06	1524766,06			

1	2	3	4	5	6
143	344442,17	1524650,13			
144	344447,51	1524637,64			
145	344302,27	1524483,74			
146	344290,61	1524493,72			
147	344159,58	1524351,20			
148	344018,44	1524197,69			
149	344041,04	1524157,34			
150	344056,43	1524136,10			
151	344078,20	1524110,85			
152	344177,87	1523995,26			
153	344184,67	1523968,40			
154	344275,79	1523963,34			
155	344283,24	1523891,36			
156	344286,09	1523878,93			
157	344289,03	1523872,02			
158	344296,21	1523861,37			
159	344312,79	1523837,72			
160	344324,10	1523821,59			
161	344327,98	1523816,15			
162	344333,01	1523809,42			
163	344334,04	1523808,30			
164	344337,70	1523804,31			
165	344350,07	1523789,09			
166	344353,15	1523785,68			
167	344362,94	1523766,26			
168	344370,34	1523753,70			
169	344374,74	1523740,55			
170	344382,02	1523725,52			
171	344382,84	1523725,89			
172	344385,10	1523721,02			
173	344384,49	1523720,74			
174	344392,90	1523703,27			
175	344396,25	1523692,27			
176	344398,00	1523682,11			
177	344401,53	1523656,96			
178	344410,70	1523598,26			
179	344412,65	1523594,89			
180	344414,80	1523577,45			
181	344416,63	1523558,28			
182	344416,25	1523531,68			
183	344413,52	1523498,52			
184	344408,87	1523475,26			

1	2	3	4	5	6
185	344398,80	1523451,69			
186	344385,49	1523423,09			
187	344382,21	1523418,30			
188	344382,47	1523414,05			
189	344373,64	1523402,50			
190	344350,33	1523369,58			
191	344333,02	1523350,46			
192	344327,44	1523342,99			
193	344319,29	1523343,74			
194	344283,16	1523343,02			
195	344260,87	1523342,09			
196	344215,59	1523343,06			
197	344185,90	1523344,33			
198	344173,06	1523344,88			
199	344052,45	1523424,67			
200	343987,46	1523473,95			
201	343971,35	1523453,18			
202	343902,92	1523452,95			
203	343825,34	1523454,75			
204	343756,22	1523438,12			
205	343741,95	1523430,24			
206	343713,76	1523394,42			
207	343704,90	1523383,16			
208	343586,16	1523213,91			
209	343577,50	1523201,57			
210	343291,27	1522791,41			
211	343227,86	1522700,54			
212	343381,90	1522660,23			
213	343474,95	1522635,35			
214	343484,96	1522649,75			
215	343505,90	1522679,91			
216	343532,94	1522718,86			
217	343573,05	1522776,62			
218	343597,52	1522811,86			
219	343605,21	1522822,93			
220	343625,16	1522851,67			
221	343619,65	1522852,58			
222	343613,28	1522843,70			
223	343605,15	1522847,62			
224	343609,62	1522873,85			
225	343681,91	1522956,14			
226	343715,97	1523008,22			

1	2	3	4	5	6
227	343727,77	1523095,36			
228	343829,18	1523023,68			
229	343836,01	1523033,10			
230	343874,62	1523086,42			
231	343907,34	1523104,24			
232	343944,91	1523114,98			
233	344049,38	1523145,04			
234	344131,64	1523086,70			
235	344246,27	1523247,54			
236	344265,45	1523256,35			
237	344279,24	1523259,10			
238	344292,66	1523256,25			
239	344458,37	1523137,83			
240	344463,34	1523134,28			
241	344496,09	1523150,79			
242	344533,62	1523168,38			
243	344535,90	1523203,92			
244	344549,33	1523441,78			
245	344563,56	1523678,94			
246	344576,34	1523905,50			
247	344575,65	1523946,13			
248	344586,04	1524130,02			
249	344611,89	1524163,75			
250	344615,95	1524160,83			
251	344908,74	1523949,78			
252	345094,78	1523817,49			
253	345259,87	1523700,25			
254	345272,11	1523691,56			
255	345161,08	1523537,23			
256	345173,45	1523528,61			
257	345290,68	1523446,96			
258	345289,10	1523444,77			
259	345159,04	1523256,57			
260	345045,65	1523097,61			
261	345090,38	1523067,04			
262	345095,65	1523074,49			
263	345181,55	1523195,97			
264	345195,65	1523215,91			
265	345211,65	1523241,96			
266	345235,69	1523276,87			
267	345322,78	1523402,90			
268	345331,06	1523414,88			

1	2	3	4	5	6
269	345400,42	1523365,46			
270	345491,54	1523496,78			
271	345489,87	1523500,25			
272	345515,59	1523524,16			
273	345518,19	1523526,89			
274	345521,71	1523530,61			
275	345539,01	1523548,84			
276	345544,49	1523554,59			
1	345545,64	1523570,50			

Описание местоположения границ единой зоны охраняемого природного ландшафта (ЕЗОЛ-Г(2))

Сведения об объекте		
Единая зона охраняемого природного ландшафта объектов культурного наследия города Петрозаводска (ЕЗОЛ-Г(2))		
№ п/п	Характеристики объекта	Описание характеристик
1.	Местоположение объекта	Республика Карелия, г. Петрозаводск
2.	Площадь объекта +/- величина погрешности определения площади (P +/- Дельта P)	461 643 +/- 2308 м ²
3.	Иные характеристики объекта	—

Перечень координат характерных точек границ единой зоны охраняемого природного ландшафта (ЕЗОЛ-Г(2))

Сведения о местоположении границ единой зоны охраняемого природного ландшафта объектов культурного наследия города Петрозаводска (ЕЗОЛ-Г(2))					
1. Система координат МСК-10					
2. Сведения о характерных точках границ объекта					
Обозначение характерных точек границ	Координаты, м		Метод определения координат характерной точки	Средняя квадратическая погрешность положения характерной точки (Mt), м	Описание обозначения точки на местности (при наличии)
	X	Y			
1	2	3	4	5	6
1	346393,13	1522472,41	метод спутниковых геодезических измерений (определений)	0,1	-
2	346392,35	1522475,36			
3	346384,53	1522495,41			
4	346378,74	1522512,75			
5	346376,45	1522516,04			

1	2	3	4	5	6
6	346372,61	1522519,39			
7	346363,96	1522522,94			
8	346358,13	1522526,97			
9	346346,78	1522537,81			
10	346336,65	1522552,13			
11	346334,24	1522557,12			
12	346325,05	1522570,89			
13	346320,33	1522574,73			
14	346314,26	1522577,75			
15	346302,84	1522587,21			
16	346296,86	1522594,64			
17	346292,80	1522597,81			
18	346286,38	1522605,70			
19	346277,32	1522618,99			
20	346267,58	1522629,39			
21	346263,60	1522633,96			
22	346255,89	1522641,38			
23	346234,17	1522658,02			
24	346229,46	1522661,09			
25	346222,58	1522666,71			
26	346215,10	1522674,63			
27	346203,49	1522681,38			
28	346158,04	1522703,16			
29	346152,45	1522708,00			
30	346146,26	1522714,04			
31	346137,47	1522719,46			
32	346134,21	1522721,70			
33	346127,45	1522725,38			
34	346115,49	1522730,60			
35	346113,42	1522726,98			
36	346094,68	1522742,03			
37	346077,42	1522763,60			
38	346068,64	1522772,44			
39	346061,20	1522776,57			
40	346046,13	1522790,81			
41	346031,64	1522810,62			
42	346022,57	1522825,35			
43	346012,17	1522837,48			
44	346005,64	1522848,82			
45	346005,07	1522862,74			
46	346000,46	1522884,77			
47	345997,26	1522886,75			

1	2	3	4	5	6
48	345992,11	1522887,62			
49	345996,66	1522890,59			
50	345998,33	1522894,58			
51	345993,53	1522913,60			
52	345988,74	1522923,86			
53	345982,73	1522945,20			
54	345981,73	1522956,99			
55	345977,72	1522964,30			
56	345970,28	1522977,95			
57	345954,73	1522993,03			
58	345949,59	1523000,52			
59	345943,96	1523018,38			
60	345940,04	1523026,72			
61	345933,91	1523037,50			
62	345927,11	1523047,85			
63	345919,11	1523056,04			
64	345913,60	1523060,76			
65	345911,57	1523069,82			
66	345907,66	1523082,15			
67	345904,06	1523090,93			
68	345899,46	1523097,38			
69	345891,95	1523100,30			
70	345878,04	1523102,62			
71	345871,41	1523105,36			
72	345866,45	1523110,12			
73	345856,94	1523127,86			
74	345855,52	1523135,57			
75	345844,84	1523152,87			
76	345838,08	1523169,09			
77	345833,43	1523177,57			
78	345831,82	1523186,00			
79	345825,95	1523190,81			
80	345826,90	1523197,55			
81	345823,58	1523203,93			
82	345819,47	1523216,05			
83	345817,29	1523226,77			
84	345816,50	1523243,83			
85	345819,26	1523260,37			
86	345828,44	1523296,24			
87	345828,87	1523311,24			
88	345829,97	1523341,08			
89	345823,31	1523333,74			

1	2	3	4	5	6
90	345815,17	1523331,07			
91	345797,04	1523328,63			
92	345793,34	1523328,82			
93	345787,75	1523327,50			
94	345776,97	1523324,94			
95	345755,63	1523322,56			
96	345734,72	1523312,83			
97	345723,09	1523309,19			
98	345686,00	1523287,06			
99	345672,63	1523272,60			
100	345660,42	1523263,21			
101	345653,85	1523251,43			
102	345644,88	1523243,06			
103	345627,68	1523240,14			
104	345610,63	1523244,97			
105	345590,37	1523249,26			
106	345576,23	1523255,33			
107	345562,35	1523267,34			
108	345529,93	1523273,16			
109	345518,88	1523278,48			
110	345485,79	1523304,36			
111	345476,89	1523292,72			
112	345472,17	1523295,80			
113	345458,49	1523277,14			
114	345448,09	1523284,26			
115	345446,81	1523282,51			
116	345444,46	1523284,18			
117	345438,91	1523276,41			
118	345437,99	1523275,14			
119	345424,29	1523255,99			
120	345421,71	1523254,21			
121	345416,51	1523251,03			
122	345396,14	1523238,57			
123	345360,71	1523216,95			
124	345362,48	1523194,70			
125	345330,93	1523155,94			
126	345333,52	1523111,20			
127	345351,08	1523098,68			
128	345344,09	1523090,46			
129	345343,66	1523048,18			
130	345335,65	1523035,34			
131	345312,21	1522998,21			

1	2	3	4	5	6
132	345288,72	1522983,71			
133	345282,22	1522980,92			
134	345276,78	1522984,47			
135	345259,64	1522974,57			
136	345255,17	1522969,24			
137	345195,81	1523009,67			
138	345189,70	1522999,29			
139	345182,67	1522975,29			
140	345109,36	1522885,60			
141	345107,15	1522870,93			
142	345109,74	1522853,89			
143	345107,11	1522851,52			
144	345099,93	1522849,51			
145	345071,77	1522881,19			
146	345062,78	1522838,55			
147	345056,04	1522827,52			
148	345049,60	1522831,36			
149	345045,01	1522831,30			
150	345057,63	1522821,94			
151	345057,91	1522796,73			
152	345051,06	1522773,44			
153	345040,39	1522759,41			
154	345000,40	1522765,49			
155	344985,16	1522743,96			
156	344952,07	1522697,19			
157	344915,11	1522680,24			
158	344914,02	1522678,81			
159	344954,54	1522650,45			
160	344934,54	1522621,72			
161	344934,76	1522616,11			
162	344925,26	1522602,85			
163	344913,89	1522598,82			
164	344903,88	1522584,56			
165	344890,86	1522580,06			
166	344879,19	1522565,73			
167	344863,98	1522558,65			
168	344858,89	1522559,53			
169	344853,84	1522552,71			
170	344815,52	1522498,79			
171	344808,79	1522500,19			
172	344786,71	1522459,07			
173	344767,86	1522423,81			

1	2	3	4	5	6
174	344743,73	1522436,42			
175	344715,18	1522393,69			
176	344718,54	1522378,66			
177	344716,27	1522375,14			
178	344756,51	1522349,83			
179	344748,28	1522336,45			
180	344743,95	1522329,41			
181	344738,15	1522319,98			
182	344719,65	1522329,98			
183	344699,57	1522351,21			
184	344695,44	1522356,68			
185	344663,31	1522378,89			
186	344671,29	1522390,85			
187	344680,76	1522404,96			
188	344683,08	1522416,10			
189	344675,30	1522421,53			
190	344604,33	1522472,26			
191	344595,41	1522460,19			
192	344458,66	1522275,36			
193	344512,18	1522241,96			
194	344496,83	1522237,72			
195	344515,80	1522224,53			
196	344536,94	1522209,47			
197	344533,88	1522203,85			
198	344549,89	1522193,22			
199	344536,12	1522173,01			
200	344554,52	1522159,66			
201	344594,43	1522105,30			
202	344586,99	1522093,46			
203	344597,46	1522086,39			
204	344590,46	1522049,21			
205	344586,29	1522040,78			
206	344576,47	1522018,56			
207	344574,98	1522015,19			
208	344647,12	1521974,18			
209	344640,75	1521985,84			
210	344638,90	1521995,24			
211	344649,95	1522056,65			
212	344646,35	1522078,27			
213	344634,82	1522093,70			
214	344627,20	1522133,31			
215	344619,67	1522158,06			

1	2	3	4	5	6
216	344626,47	1522173,74			
217	344630,86	1522209,12			
218	344631,75	1522216,40			
219	344730,50	1522200,22			
220	344745,08	1522199,94			
221	344948,65	1522198,31			
222	344959,53	1522266,99			
223	344954,75	1522269,75			
224	344958,54	1522273,24			
225	344961,48	1522277,51			
226	344965,69	1522286,12			
227	344968,52	1522294,45			
228	344970,38	1522304,05			
229	344969,46	1522316,59			
230	344965,10	1522330,03			
231	344958,56	1522339,70			
232	344942,97	1522352,70			
233	344925,06	1522368,01			
234	344923,70	1522417,34			
235	344950,35	1522436,03			
236	344965,17	1522448,13			
237	345004,95	1522452,05			
238	345009,02	1522461,16			
239	344961,52	1522541,38			
240	345039,83	1522535,62			
241	345136,85	1522625,09			
242	345162,14	1522654,53			
243	345160,92	1522682,02			
244	345232,32	1522681,32			
245	345243,33	1522681,21			
246	345240,71	1522668,55			
247	345302,87	1522637,69			
248	345321,36	1522628,51			
249	345352,73	1522612,93			
250	345416,94	1522609,45			
251	345441,64	1522571,83			
252	345446,42	1522565,00			
253	345449,23	1522566,81			
254	345491,52	1522593,94			
255	345455,69	1522647,30			
256	345447,16	1522648,89			
257	345446,95	1522654,96			

1	2	3	4	5	6
258	345444,28	1522658,58			
259	345399,76	1522722,34			
260	345393,01	1522718,54			
261	345380,77	1522736,73			
262	345423,53	1522765,90			
263	345427,57	1522765,75			
264	345437,40	1522752,49			
265	345440,82	1522775,83			
266	345450,72	1522800,75			
267	345465,20	1522839,96			
268	345453,95	1522877,47			
269	345461,99	1522882,51			
270	345463,23	1522884,85			
271	345458,94	1522887,31			
272	345448,79	1522902,26			
273	345440,61	1522923,29			
274	345435,79	1522927,17			
275	345425,29	1522933,95			
276	345410,41	1522944,11			
277	345414,74	1522948,88			
278	345410,86	1522951,33			
279	345404,88	1522954,75			
280	345404,03	1522955,24			
281	345389,21	1522969,38			
282	345383,80	1522974,53			
283	345366,08	1522991,68			
284	345362,59	1522989,04			
285	345359,76	1522986,23			
286	345357,01	1522988,60			
287	345349,62	1522995,76			
288	345362,34	1523009,17			
289	345399,83	1523048,77			
290	345402,92	1523048,87			
291	345405,44	1523049,90			
292	345407,91	1523050,84			
293	345411,81	1523054,85			
294	345414,27	1523057,65			
295	345416,17	1523059,55			
296	345412,56	1523090,13			
297	345418,50	1523113,97			
298	345396,71	1523129,30			
299	345392,25	1523158,77			

1	2	3	4	5	6
300	345409,61	1523182,22			
301	345428,66	1523185,14			
302	345485,54	1523227,00			
303	345561,39	1523223,61			
304	345574,04	1523212,08			
305	345601,60	1523186,98			
306	345634,90	1523154,20			
307	345659,46	1523128,40			
308	345660,64	1523127,16			
309	345667,28	1523179,48			
310	345679,37	1523189,58			
311	345715,27	1523219,57			
312	345721,40	1523224,69			
313	345819,62	1523101,15			
314	345905,57	1522985,29			
315	345902,47	1522977,81			
316	345905,14	1522974,28			
317	345939,04	1522904,94			
318	345932,18	1522881,97			
319	345920,64	1522867,30			
320	345904,32	1522856,63			
321	345882,97	1522864,68			
322	345868,56	1522847,00			
323	345853,10	1522833,63			
324	345870,44	1522823,17			
325	345921,87	1522765,29			
326	346033,60	1522573,34			
327	346201,24	1522331,56			
328	346222,43	1522347,09			
329	346345,28	1522437,15			
1	346393,13	1522472,41			

Описание местоположения границ единой зоны охраняемого природного ландшафта (ЕЗОЛ-Г(3))

Сведения об объекте		
Единая зона охраняемого природного ландшафта объектов культурного наследия города Петрозаводска (ЕЗОЛ-Г(3))		
№ п/п	Характеристики объекта	Описание характеристик
1.	Местоположение объекта	Республика Карелия, г. Петрозаводск
2.	Площадь объекта +/- величина погрешности определения площади (P +/- Дельта P)	224 222 +/- 1121 м ²
3.	Иные характеристики объекта	—

Перечень координат характерных точек границ единой зоны охраняемого природного ландшафта (ЕЗОЛ-Г(3))

Сведения о местоположении границ единой зоны охраняемого природного ландшафта объектов культурного наследия города Петрозаводска (ЕЗОЛ- Г(3))					
1. Система координат МСК-10					
2. Сведения о характерных точках границ объекта					
Обозначение характерных точек границ	Координаты, м		Метод определения координат характерной точки	Средняя квадратическая погрешность положения характерной точки (Mt), м	Описание обозначения точки на местности (при наличии)
	X	Y			
1	2	3	4	5	6
1	347173,77	1521206,16	метод спутниковых геодезических измерений (определений)	0,1	-
2	347163,58	1521207,58			
3	347150,93	1521208,04			
4	347127,49	1521208,47			
5	347120,31	1521210,62			
6	347112,45	1521221,21			
7	347092,31	1521248,85			
8	347079,75	1521267,17			
9	347070,76	1521281,74			
10	347066,29	1521294,71			
11	347064,29	1521307,31			
12	347064,28	1521321,48			
13	347067,12	1521336,12			
14	347070,84	1521351,16			
15	347075,76	1521369,37			
16	347079,58	1521381,01			
17	347078,80	1521383,86			
18	347065,74	1521396,91			
19	347052,06	1521419,42			
20	347050,92	1521421,29			
21	347031,39	1521450,00			
22	347013,36	1521479,32			
23	346994,82	1521503,10			
24	346990,72	1521507,35			
25	346982,14	1521517,48			
26	346962,04	1521536,53			
27	346954,96	1521545,05			

1	2	3	4	5	6
28	346937,57	1521577,16			
29	346935,34	1521583,58			
30	346935,25	1521590,67			
31	346948,00	1521597,68			
32	346944,44	1521604,97			
33	346973,81	1521625,29			
34	346978,47	1521618,18			
35	346982,65	1521620,93			
36	346972,55	1521636,32			
37	346968,37	1521633,56			
38	346971,11	1521629,40			
39	346950,01	1521615,00			
40	346945,46	1521618,75			
41	346937,73	1521623,16			
42	346919,99	1521631,35			
43	346893,19	1521641,10			
44	346874,34	1521644,34			
45	346841,55	1521659,60			
46	346824,55	1521669,41			
47	346809,90	1521681,34			
48	346787,36	1521703,17			
49	346776,04	1521719,61			
50	346770,65	1521722,30			
51	346760,90	1521728,86			
52	346755,41	1521732,93			
53	346745,63	1521739,84			
54	346737,97	1521748,10			
55	346725,44	1521766,77			
56	346715,49	1521789,68			
57	346705,92	1521807,74			
58	346704,06	1521814,81			
59	346705,18	1521821,05			
60	346708,05	1521831,53			
61	346708,71	1521840,10			
62	346706,42	1521847,98			
63	346703,13	1521855,48			
64	346694,44	1521865,37			
65	346688,10	1521875,17			
66	346682,04	1521885,40			
67	346673,45	1521895,48			
68	346666,20	1521907,82			
69	346660,43	1521914,20			

1	2	3	4	5	6
70	346653,92	1521927,62			
71	346653,32	1521930,16			
72	346654,80	1521935,20			
73	346657,26	1521938,69			
74	346662,14	1521940,98			
75	346655,68	1521954,76			
76	346638,00	1521988,09			
77	346638,43	1521989,03			
78	346636,08	1521993,11			
79	346635,98	1522004,97			
80	346653,60	1522018,05			
81	346650,13	1522022,70			
82	346668,20	1522036,12			
83	346677,13	1522038,06			
84	346696,83	1522051,86			
85	346715,16	1522028,30			
86	346719,51	1522031,67			
87	346694,08	1522064,35			
88	346636,34	1522019,41			
89	346631,98	1522028,79			
90	346625,65	1522037,49			
91	346624,56	1522039,04			
92	346613,70	1522045,32			
93	346607,64	1522047,26			
94	346604,05	1522049,92			
95	346601,23	1522053,81			
96	346601,59	1522058,93			
97	346604,46	1522065,25			
98	346616,88	1522076,31			
99	346619,93	1522082,12			
100	346621,05	1522102,14			
101	346623,25	1522115,98			
102	346666,97	1522161,80			
103	346691,79	1522161,33			
104	346691,84	1522164,03			
105	346667,02	1522164,50			
106	346667,40	1522166,74			
107	346665,51	1522166,53			
108	346620,79	1522120,57			
109	346609,93	1522113,49			
110	346594,99	1522107,17			
111	346592,54	1522105,42			

1	2	3	4	5	6
112	346590,89	1522106,77			
113	346591,29	1522109,44			
114	346588,92	1522111,69			
115	346576,87	1522116,14			
116	346545,85	1522125,29			
117	346512,21	1522133,57			
118	346498,59	1522139,25			
119	346486,38	1522145,42			
120	346475,85	1522152,31			
121	346454,43	1522170,76			
122	346447,10	1522180,09			
123	346433,16	1522189,56			
124	346414,26	1522209,92			
125	346407,07	1522221,76			
126	346401,67	1522231,76			
127	346380,05	1522257,03			
128	346370,44	1522276,28			
129	346362,26	1522289,48			
130	346353,02	1522300,40			
131	346347,16	1522311,50			
132	346342,86	1522322,05			
133	346337,35	1522354,01			
134	346337,33	1522361,05			
135	346341,03	1522375,35			
136	346343,82	1522387,87			
137	346348,65	1522401,30			
138	346354,24	1522407,23			
139	346362,22	1522411,88			
140	346377,96	1522417,31			
141	346384,87	1522423,07			
142	346387,91	1522428,40			
143	346393,08	1522441,69			
144	346396,22	1522453,87			
145	346396,49	1522463,29			
146	346393,13	1522472,41			
147	346345,28	1522437,15			
148	346222,43	1522347,09			
149	346201,24	1522331,56			
150	346265,99	1522238,17			
151	346476,21	1521932,75			
152	346595,67	1521762,04			
153	346660,92	1521666,30			

1	2	3	4	5	6
154	346860,46	1521377,78			
155	346892,10	1521330,32			
156	346904,86	1521308,38			
157	346918,58	1521281,74			
158	346976,93	1521143,81			
159	346994,15	1521133,56			
160	347002,44	1521135,79			
161	347062,16	1521154,07			
1	347173,77	1521206,16			

Описание местоположения границ единой зоны охраняемого природного ландшафта (ЕЗОЛ-П(1))

Сведения об объекте		
Единая зона охраняемого природного ландшафта объектов культурного наследия города Петрозаводска (ЕЗОЛ-П(1))		
№ п/п	Характеристики объекта	Описание характеристик
1.	Местоположение объекта	Республика Карелия, г. Петрозаводск
2.	Площадь объекта +/- величина погрешности определения площади (P +/- Дельта P)	918 679 +/- 4593 м ²
3.	Иные характеристики объекта	—

Перечень координат характерных точек границ единой зоны охраняемого природного ландшафта (ЕЗОЛ-П(1))

Сведения о местоположении границ единой зоны охраняемого природного ландшафта объектов культурного наследия города Петрозаводска (ЕЗОЛ- П(3))					
1. Система координат МСК-10					
2. Сведения о характерных точках границ объекта					
Обозначение характерных точек границ	Координаты, м		Метод определения координат характерной точки	Средняя квадратическая погрешность положения характерной точки (Mt), м	Описание обозначения точки на местности (при наличии)
	X	Y			
1	2	3	4	5	6
1	350620,40	1521605,27	метод спутниковых геодезических измерений (определений)	0,1	-
2	350603,41	1521591,93			
3	350601,88	1521588,48			
4	350601,65	1521588,03			
5	350597,64	1521580,02			

1	2	3	4	5	6
6	350593,64	1521572,02			
7	350586,88	1521558,53			
8	350585,43	1521555,98			
9	350571,80	1521531,48			
10	350585,90	1521523,90			
11	350563,38	1521469,84			
12	350548,59	1521486,61			
13	350542,76	1521474,99			
14	350523,61	1521436,82			
15	350501,07	1521463,13			
16	350485,05	1521482,34			
17	350467,97	1521504,02			
18	350455,78	1521534,79			
19	350454,59	1521540,74			
20	350454,15	1521544,51			
21	350453,71	1521548,26			
22	350453,51	1521557,35			
23	350456,36	1521570,59			
24	350459,52	1521581,84			
25	350462,57	1521590,79			
26	350474,65	1521613,75			
27	350439,15	1521635,76			
28	350419,65	1521646,81			
29	350408,30	1521653,24			
30	350396,84	1521660,82			
31	350393,29	1521663,56			
32	350375,45	1521686,43			
33	350355,70	1521711,71			
34	350335,38	1521737,77			
35	350308,39	1521778,73			
36	350295,51	1521773,45			
37	350296,38	1521769,79			
38	350299,89	1521751,48			
39	350235,96	1521689,16			
40	350107,64	1521581,78			
41	350078,63	1521567,69			
42	350045,47	1521551,45			
43	350017,37	1521537,69			
44	349982,11	1521520,63			
45	349979,96	1521514,84			
46	349955,00	1521447,69			

1	2	3	4	5	6
47	349954,48	1521446,29			
48	349953,42	1521408,65			
49	349952,08	1521361,05			
50	349941,73	1521307,13			
51	349939,28	1521302,49			
52	349919,75	1521279,90			
53	349907,20	1521256,33			
54	349894,47	1521231,35			
55	349844,99	1521254,14			
56	349814,91	1521267,99			
57	349804,55	1521251,69			
58	349800,56	1521242,94			
59	349798,05	1521229,97			
60	349799,51	1521222,14			
61	349805,83	1521206,68			
62	349805,65	1521202,80			
63	349798,84	1521187,41			
64	349798,08	1521177,68			
65	349798,71	1521122,81			
66	349796,31	1521108,85			
67	349797,57	1521077,11			
68	349796,04	1521064,37			
69	349800,28	1521046,34			
70	349803,70	1521042,22			
71	349789,57	1521012,46			
72	349775,94	1520991,46			
73	349766,13	1520981,07			
74	349750,14	1520969,28			
75	349737,81	1520959,36			
76	349728,18	1520950,53			
77	349723,20	1520943,10			
78	349720,85	1520934,05			
79	349720,32	1520923,47			
80	349721,76	1520913,92			
81	349724,64	1520908,38			
82	349735,33	1520894,16			
83	349749,32	1520879,60			
84	349746,33	1520855,31			
85	349747,76	1520840,67			
86	349763,21	1520806,17			
87	349764,57	1520799,03			
88	349765,31	1520774,15			

1	2	3	4	5	6
89	349769,17	1520767,35			
90	349805,17	1520724,28			
91	349810,90	1520712,45			
92	349807,91	1520689,81			
93	349808,22	1520677,83			
94	349807,96	1520657,09			
95	349809,14	1520649,88			
96	349814,09	1520646,16			
97	349820,71	1520634,83			
98	349822,29	1520625,71			
99	349823,96	1520601,01			
100	349827,85	1520583,61			
101	349843,08	1520556,63			
102	349847,42	1520545,97			
103	349850,79	1520510,42			
104	349855,16	1520481,23			
105	349855,43	1520469,70			
106	349853,67	1520453,58			
107	349856,62	1520425,82			
108	349860,05	1520407,84			
109	349857,95	1520396,07			
110	349857,52	1520390,62			
111	349858,61	1520383,99			
112	349868,50	1520365,46			
113	349869,77	1520361,69			
114	349870,02	1520354,11			
115	349866,77	1520345,67			
116	349860,33	1520335,90			
117	349841,96	1520307,04			
118	349836,36	1520296,91			
119	349815,21	1520271,11			
120	349812,73	1520265,50			
121	349810,85	1520258,30			
122	349806,58	1520251,80			
123	349797,94	1520244,80			
124	349785,48	1520238,50			
125	349776,86	1520236,50			
126	349772,68	1520236,90			
127	349769,34	1520245,60			
128	349761,54	1520254,50			
129	349759,77	1520253,30			
130	349761,92	1520242,70			

1	2	3	4	5	6
131	349766,61	1520226,50			
132	349764,44	1520221,00			
133	349761,63	1520215,10			
134	349756,05	1520207,10			
135	349753,44	1520200,20			
136	349754,69	1520186,10			
137	349755,12	1520171,90			
138	349756,11	1520157,60			
139	349752,33	1520142,39			
140	349748,31	1520130,63			
141	349739,90	1520118,70			
142	349733,69	1520113,04			
143	349728,28	1520107,66			
144	349723,78	1520104,30			
145	349705,38	1520095,17			
146	349694,45	1520090,05			
147	349691,79	1520087,73			
148	349682,49	1520077,61			
149	349671,26	1520067,99			
150	349655,60	1520059,18			
151	349644,53	1520053,25			
152	349634,45	1520045,45			
153	349628,60	1520039,64			
154	349612,74	1520029,04			
155	349602,22	1520021,50			
156	349594,91	1520018,30			
157	349588,06	1520014,31			
158	349575,43	1520008,11			
159	349563,28	1520001,75			
160	349542,24	1519993,84			
161	349534,51	1519991,49			
162	349521,54	1519986,05			
163	349510,70	1519979,49			
164	349496,09	1519971,50			
165	349491,05	1519967,86			
166	349484,12	1519962,09			
167	349473,38	1519959,64			
168	349466,75	1519957,65			
169	349450,61	1519947,37			
170	349444,47	1519942,87			
171	349426,03	1519934,91			
172	349415,91	1519929,15			

1	2	3	4	5	6
173	349411,97	1519926,24			
174	349405,46	1519924,49			
175	349393,76	1519919,71			
176	349385,81	1519915,46			
177	349368,68	1519908,83			
178	349356,48	1519902,70			
179	349347,65	1519898,84			
180	349343,30	1519898,72			
181	349332,11	1519893,37			
182	349320,67	1519888,90			
183	349307,52	1519885,26			
184	349301,04	1519883,26			
185	349280,96	1519876,05			
186	349274,28	1519874,24			
187	349263,69	1519870,65			
188	349232,04	1519856,86			
189	349218,97	1519854,26			
190	349209,85	1519853,77			
191	349198,17	1519851,94			
192	349190,17	1519849,93			
193	349184,36	1519847,32			
194	349172,23	1519845,09			
195	349156,05	1519840,02			
196	349137,04	1519838,07			
197	349113,75	1519835,51			
198	349102,66	1519833,30			
199	349094,34	1519832,31			
200	349084,89	1519831,46			
201	349077,99	1519832,28			
202	349072,81	1519833,76			
203	349068,20	1519833,85			
204	349067,19	1519833,19			
205	349066,66	1519824,39			
206	349039,55	1519825,37			
207	349030,27	1519824,12			
208	349022,53	1519823,95			
209	349013,76	1519824,13			
210	349001,22	1519821,72			
211	348986,58	1519822,30			
212	348972,53	1519825,11			
213	348970,65	1519825,49			
214	348960,38	1519828,53			

1	2	3	4	5	6
215	348953,50	1519831,64			
216	348947,83	1519835,51			
217	348943,51	1519835,56			
218	348939,51	1519840,68			
219	348945,79	1519850,08			
220	348964,14	1519866,85			
221	348912,89	1519877,24			
222	348900,51	1519858,49			
223	348890,20	1519844,28			
224	348886,90	1519841,54			
225	348879,25	1519840,83			
226	348866,83	1519842,64			
227	348839,95	1519847,21			
228	348795,61	1519863,50			
229	348800,59	1519841,78			
230	348807,62	1519811,20			
231	348805,20	1519799,98			
232	348808,74	1519791,36			
233	348841,46	1519777,37			
234	348843,50	1519745,76			
235	348843,02	1519684,30			
236	349218,78	1519698,34			
237	349240,91	1519705,10			
238	349255,49	1519718,50			
239	349301,03	1519778,45			
240	349319,01	1519797,96			
241	349334,25	1519810,29			
242	349874,52	1520025,44			
243	349925,15	1520044,18			
244	350038,84	1520089,17			
245	350078,11	1520112,63			
246	350142,21	1520172,75			
247	350195,96	1520339,75			
248	350191,63	1520452,09			
249	350220,98	1520542,93			
250	350324,90	1520720,18			
251	350374,20	1520907,50			
252	350393,70	1521109,01			
253	350488,31	1521265,90			
254	350582,55	1521364,27			
255	350595,07	1521399,09			
256	350598,10	1521418,06			

1	2	3	4	5	6
257	350600,38	1521486,79			
258	350604,61	1521568,99			
259	350611,44	1521591,15			
1	350620,40	1521605,27			

Описание местоположения границ единой зоны охраняемого природного ландшафта (ЕЗОЛ-П(2))

Сведения об объекте		
Единая зона охраняемого природного ландшафта объектов культурного наследия города Петрозаводска (ЕЗОЛ-П(2))		
№ п/п	Характеристики объекта	Описание характеристик
1.	Местоположение объекта	Республика Карелия, г. Петрозаводск
2.	Площадь объекта +/- величина погрешности определения площади (P +/- Дельта P)	1 652 705 +/- 8264 м ²
3.	Иные характеристики объекта	—

Перечень координат характерных точек границ единой зоны охраняемого природного ландшафта (ЕЗОЛ-П(2))

Сведения о местоположении границ единой зоны охраняемого природного ландшафта объектов культурного наследия города Петрозаводска (ЕЗОЛ- П(2))					
1. Система координат МСК-10					
2. Сведения о характерных точках границ объекта					
Обозначение характерных точек границ	Координаты, м		Метод определения координат характерной точки	Средняя квадратическая погрешность положения характерной точки (Mt), м	Описание обозначения точки на местности (при наличии)
	X	Y			
1	2	3	4	5	6
1	352606,28	1519058,54	метод спутниковых геодезических измерений (определений)	0,1	-
2	352605,67	1519063,68			
3	352602,57	1519071,28			
4	352576,66	1519117,89			
5	352548,24	1519178,04			
6	352528,67	1519220,23			
7	352527,10	1519231,63			
8	352528,01	1519242,01			
9	352529,47	1519254,24			
10	352536,97	1519272,89			

1	2	3	4	5	6
11	352578,74	1519358,73			
12	352626,63	1519478,15			
13	352602,31	1519557,93			
14	352559,31	1519619,38			
15	352301,61	1519623,72			
16	352305,07	1519637,93			
17	352315,79	1519652,27			
18	352320,98	1519665,45			
19	352329,91	1519677,07			
20	352344,10	1519689,36			
21	352348,90	1519692,54			
22	352367,42	1519710,52			
23	352379,58	1519721,59			
24	352393,24	1519731,64			
25	352418,10	1519755,78			
26	352449,09	1519787,57			
27	352469,73	1519814,03			
28	352495,02	1519865,91			
29	352499,40	1519874,85			
30	352507,18	1519893,48			
31	352507,76	1519898,73			
32	352500,08	1519920,35			
33	352500,27	1519933,10			
34	352501,19	1519944,84			
35	352500,77	1519950,34			
36	352501,69	1519961,33			
37	352479,20	1519962,17			
38	352435,50	1519949,82			
39	352366,43	1519946,34			
40	352330,13	1519943,89			
41	352322,09	1519941,50			
42	352316,62	1519943,09			
43	352312,11	1519942,90			
44	352298,06	1519939,11			
45	352190,19	1519933,47			
46	352109,18	1519933,92			
47	352103,66	1519933,00			
48	352020,65	1519993,57			
49	352045,49	1520032,84			
50	352033,89	1520044,28			
51	352010,87	1520025,29			
52	351985,55	1520008,10			

1	2	3	4	5	6
53	351958,84	1519994,22			
54	351932,51	1519984,25			
55	351907,28	1519977,98			
56	351911,34	1519960,34			
57	351681,98	1519914,25			
58	351626,30	1519962,27			
59	351605,37	1519980,33			
60	351588,79	1519977,82			
61	351597,51	1519932,63			
62	351642,25	1519712,06			
63	351643,83	1519633,02			
64	351642,92	1519604,30			
65	351624,50	1519530,41			
66	351635,01	1519332,12			
67	351667,13	1519276,96			
68	351669,54	1519198,45			
69	351657,43	1519132,74			
70	351628,32	1519133,19			
71	351627,24	1519063,74			
72	351611,40	1519063,87			
73	351586,24	1518915,03			
74	351736,81	1518157,85			
75	351942,93	1517891,65			
76	351982,41	1517913,60			
77	352055,42	1517519,55			
78	352080,52	1517384,10			
79	352082,25	1517374,78			
80	352261,54	1517417,54			
81	352275,33	1517420,53			
82	352275,23	1517420,93			
83	352273,59	1517448,68			
84	352270,66	1517471,25			
85	352265,62	1517495,91			
86	352261,98	1517507,85			
87	352218,13	1517611,09			
88	352196,22	1517644,35			
89	352193,62	1517651,27			
90	352192,05	1517659,92			
91	352188,84	1517708,92			
92	352183,63	1517742,61			
93	352179,03	1517764,53			
94	352205,62	1517873,66			

1	2	3	4	5	6
95	352210,35	1517887,43			
96	352214,86	1517900,47			
97	352215,32	1517923,69			
98	352192,71	1517960,46			
99	352180,89	1517999,45			
100	352180,14	1518008,99			
101	352181,41	1518019,88			
102	352184,41	1518028,89			
103	352193,91	1518049,87			
104	352195,46	1518061,02			
105	352192,02	1518079,46			
106	352191,06	1518093,46			
107	352192,30	1518107,70			
108	352194,79	1518117,68			
109	352197,95	1518124,10			
110	352203,06	1518128,22			
111	352214,57	1518130,97			
112	352220,06	1518134,24			
113	352225,05	1518141,75			
114	352226,33	1518148,08			
115	352228,64	1518169,80			
116	352231,16	1518177,81			
117	352235,01	1518183,27			
118	352244,44	1518192,39			
119	352275,27	1518212,23			
120	352286,97	1518222,83			
121	352293,40	1518227,88			
122	352308,56	1518229,42			
123	352311,91	1518232,92			
124	352317,18	1518254,66			
125	352320,23	1518259,37			
126	352324,20	1518262,86			
127	352334,53	1518265,88			
128	352342,32	1518269,07			
129	352349,00	1518274,67			
130	352353,98	1518281,64			
131	352356,16	1518288,39			
132	352357,17	1518295,74			
133	352356,80	1518309,69			
134	352354,58	1518328,23			
135	352351,86	1518342,49			
136	352349,32	1518349,60			

1	2	3	4	5	6
137	352343,04	1518362,07			
138	352340,27	1518367,55			
139	352339,01	1518373,10			
140	352339,26	1518386,76			
141	352341,54	1518395,84			
142	352346,37	1518402,85			
143	352359,68	1518410,18			
144	352366,75	1518416,05			
145	352371,30	1518423,57			
146	352372,57	1518432,17			
147	352372,32	1518438,36			
148	352369,10	1518446,19			
149	352361,45	1518457,87			
150	352352,71	1518476,65			
151	352345,21	1518500,89			
152	352339,21	1518525,97			
153	352338,16	1518536,35			
154	352338,18	1518551,27			
155	352340,55	1518567,66			
156	352343,78	1518579,74			
157	352361,46	1518625,20			
158	352366,34	1518636,39			
159	352375,24	1518648,48			
160	352381,86	1518659,03			
161	352385,24	1518669,19			
162	352388,31	1518687,64			
163	352391,31	1518695,71			
164	352396,49	1518704,11			
165	352407,73	1518715,72			
166	352423,10	1518733,91			
167	352432,82	1518747,29			
168	352442,57	1518770,01			
169	352451,13	1518794,85			
170	352457,26	1518819,62			
171	352478,70	1518894,02			
172	352485,35	1518913,03			
173	352499,51	1518944,33			
174	352505,92	1518953,30			
175	352530,69	1518975,72			
176	352555,22	1518994,81			
177	352564,17	1519004,80			
178	352569,29	1519015,87			

1	2	3	4	5	6
179	352600,94	1519050,50			
1	352606,28	1519058,54			

Описание местоположения границ единой зоны охраняемого природного ландшафта (ЕЗОЛ-П(3))

Сведения об объекте		
Единая зона охраняемого природного ландшафта объектов культурного наследия города Петрозаводска (ЕЗОЛ-П(3))		
№ п/п	Характеристики объекта	Описание характеристик
1.	Местоположение объекта	Республика Карелия, г. Петрозаводск
2.	Площадь объекта +/- величина погрешности определения площади (P +/- Дельта P)	321 170 +/- 1606 м ²
3.	Иные характеристики объекта	—

Перечень координат характерных точек границ единой зоны охраняемого природного ландшафта (ЕЗОЛ-П(3))

Сведения о местоположении границ единой зоны охраняемого природного ландшафта объектов культурного наследия города Петрозаводска (ЕЗОЛ- П(3))					
1. Система координат МСК-10					
2. Сведения о характерных точках границ объекта					
Обозначение характерных точек границ	Координаты, м		Метод определения координат характерной точки	Средняя квадратическая погрешность положения характерной точки (Mt), м	Описание обозначения точки на местности (при наличии)
	X	Y			
1	2	3	4	5	6
1	348049,03	1517486,78	метод спутниковых геодезических измерений (определений)	0,1	-
2	348013,51	1517522,38			
3	347965,80	1517562,33			
4	347921,80	1517593,90			
5	347856,69	1517601,94			
6	347836,22	1517550,82			
7	347828,27	1517550,25			
8	347804,78	1517548,56			
9	347778,56	1517551,04			
10	347777,67	1517552,46			
11	347771,00	1517562,35			
12	347760,38	1517548,59			

1	2	3	4	5	6
13	347757,76	1517545,20			
14	347753,90	1517544,91			
15	347746,91	1517544,38			
16	347739,77	1517543,86			
17	347736,14	1517548,47			
18	347713,27	1517547,30			
19	347689,49	1517573,50			
20	347683,22	1517571,00			
21	347684,01	1517569,04			
22	347681,25	1517568,05			
23	347684,15	1517561,62			
24	347685,96	1517558,46			
25	347690,90	1517550,32			
26	347679,30	1517539,49			
27	347680,18	1517538,29			
28	347569,94	1517491,17			
29	347547,33	1517487,02			
30	347543,61	1517496,63			
31	347535,14	1517518,41			
32	347530,41	1517530,66			
33	347466,59	1517508,09			
34	347469,00	1517499,89			
35	347473,71	1517483,81			
36	347477,42	1517474,31			
37	347486,26	1517473,99			
38	347496,72	1517473,53			
39	347503,13	1517458,54			
40	347497,37	1517438,77			
41	347486,58	1517433,68			
42	347483,24	1517440,64			
43	347480,28	1517450,05			
44	347476,37	1517448,81			
45	347476,73	1517416,81			
46	347468,85	1517412,62			
47	347472,41	1517405,19			
48	347473,45	1517366,29			
49	347474,08	1517334,12			
50	347477,67	1517334,41			
51	347479,07	1517301,37			
52	347486,72	1517301,94			
53	347489,46	1517277,61			
54	347481,22	1517275,98			

1	2	3	4	5	6
55	347488,27	1517246,75			
56	347488,75	1517244,76			
57	347452,18	1517236,14			
58	347451,71	1517238,83			
59	347445,57	1517237,77			
60	347437,76	1517234,81			
61	347441,68	1517217,06			
62	347471,54	1517056,41			
63	347473,37	1517046,58			
64	347481,82	1517024,01			
65	347493,54	1517001,56			
66	347516,83	1516969,68			
67	347553,83	1516925,22			
68	347567,24	1516900,29			
69	347577,59	1516875,44			
70	347589,95	1516831,08			
71	347675,60	1516858,27			
72	347696,99	1516869,68			
73	347714,92	1516876,04			
74	347777,41	1516890,60			
75	347800,44	1516901,86			
76	347812,76	1516911,16			
77	347839,22	1516919,68			
78	347917,64	1516938,35			
79	347942,34	1516951,08			
80	347978,30	1516949,10			
81	347955,02	1517172,38			
82	347950,62	1517296,00			
83	347959,37	1517337,51			
84	347976,37	1517386,61			
85	347991,92	1517418,04			
86	348010,07	1517446,04			
87	348032,80	1517472,25			
1	348530,30	1519775,20			

Описание местоположения границ единой зоны охраняемого природного ландшафта (ЕЗОЛ-М(1))

Сведения об объекте		
Единая зона охраняемого природного ландшафта объектов культурного наследия города Петрозаводска (ЕЗОЛ-М(1))		
№ п/п	Характеристики объекта	Описание характеристик
1	2	3
1.	Местоположение объекта	Республика Карелия, г. Петрозаводск

1	2	3
2.	Площадь объекта +/- величина погрешности определения площади (P +/- Дельта P)	115 862 +/- 579 м ²
3.	Иные характеристики объекта	—

Перечень координат характерных точек границ единой зоны охраняемого природного ландшафта (ЕЗОЛ-М(1))

Сведения о местоположении границ единой зоны охраняемого природного ландшафта объектов культурного наследия города Петрозаводска (ЕЗОЛ- М(1))					
1. Система координат МСК-10					
2. Сведения о характерных точках границ объекта					
Обозначение характерных точек границ	Координаты, м		Метод определения координат характерной точки	Средняя квадратическая погрешность положения характерной точки (Mt), м	Описание обозначения точки на местности (при наличии)
	X	Y			
1	2	3	4	5	6
1	348530,30	1519775,20	метод спутниковых геодезических измерений (определений)	0,1	-
2	348408,39	1519846,81			
3	348303,62	1519906,77			
4	348299,00	1519909,41			
5	348271,68	1519925,05			
6	348095,58	1520020,05			
7	348091,70	1520014,59			
8	348091,67	1520014,54			
9	348092,89	1520013,81			
10	348051,46	1519956,18			
11	348027,30	1519922,59			
12	348001,24	1519886,35			
13	347951,78	1519816,22			
14	347949,64	1519814,18			
15	348037,43	1519757,43			
16	348083,72	1519735,32			
17	348142,78	1519717,53			
18	348147,78	1519716,02			
19	348170,02	1519697,01			
20	348426,07	1519639,68			
21	348463,84	1519659,08			
1	348530,30	1519775,20			

Описание местоположения границ единой зоны охраняемого природного ландшафта (ЕЗОЛ-М(2))

Сведения об объекте		
Единая зона охраняемого природного ландшафта объектов культурного наследия города Петрозаводска (ЕЗОЛ-М(2))		
№ п/п	Характеристики объекта	Описание характеристик
1.	Местоположение объекта	Республика Карелия, г. Петрозаводск
2.	Площадь объекта +/- величина погрешности определения площади (Р +/- Дельта Р)	735 378 +/- 3677 м ²
3.	Иные характеристики объекта	—

Перечень координат характерных точек границ единой зоны охраняемого природного ландшафта (ЕЗОЛ-М(2))

Сведения о местоположении границ единой зоны охраняемого природного ландшафта объектов культурного наследия города Петрозаводска (ЕЗОЛ-М(2))					
1. Система координат МСК-10					
2. Сведения о характерных точках границ объекта					
Обозначение характерных точек границ	Координаты, м		Метод определения координат характерной точки	Средняя квадратическая погрешность положения характерной точки (Mt), м	Описание обозначения точки на местности (при наличии)
	X	Y			
1	2	3		5	6
1	347822,22	1515791,75	метод спутниковых геодезических измерений (определений)	0,1	-
2	347736,35	1515997,13			
3	347661,90	1516264,77			
4	347679,96	1516364,21			
5	347704,45	1516493,98			
6	347695,80	1516500,81			
7	347703,66	1516504,64			
8	347706,84	1516531,23			
9	347706,97	1516541,24			
10	347706,51	1516551,19			
11	347704,42	1516566,74			
12	347696,66	1516585,25			
13	347677,97	1516607,57			
14	347680,16	1516608,53			
15	347648,92	1516643,98			
16	347623,40	1516680,57			

1	2	3	4	5	6
17	347605,05	1516732,89			
18	347597,61	1516729,75			
19	347591,01	1516749,83			
20	347601,52	1516753,72			
21	347592,38	1516784,48			
22	347559,31	1516895,71			
23	347513,53	1516955,48			
24	347450,28	1517028,71			
25	347450,25	1517028,75			
26	347423,36	1517050,48			
27	347387,89	1517030,81			
28	347308,54	1516986,81			
29	347235,00	1516946,07			
30	347160,74	1516904,96			
31	347053,43	1516845,37			
32	346916,61	1516767,14			
33	346865,95	1516738,20			
34	346855,49	1516732,71			
35	346834,60	1516724,92			
36	346819,88	1516718,50			
37	346818,66	1516701,08			
38	346818,64	1516695,88			
39	346834,67	1516637,15			
40	346869,56	1516503,56			
41	347094,75	1516222,20			
42	347105,72	1516208,50			
43	347265,40	1515984,22			
44	347291,14	1515998,71			
45	347360,29	1515915,12			
46	347440,37	1515969,86			
47	347487,06	1515884,41			
48	347515,43	1515904,73			
49	347547,17	1515868,86			
50	347608,90	1515805,26			
51	347618,29	1515795,59			
52	347534,20	1515704,92			
53	347524,85	1515695,15			
54	347539,46	1515675,26			
55	347608,63	1515595,85			
56	347632,59	1515590,43			
57	347702,93	1515620,61			
58	347748,31	1515645,23			

1	2	3	4	5	6
59	347754,94	1515639,11			
60	347779,07	1515669,10			
61	347807,19	1515712,11			
62	347820,04	1515747,08			
1	347822,22	1515791,75			

Описание местоположения границ охранной зоны
объекта культурного наследия регионального значения
«Храм Александра Невского» (ОЗ-1)

Сведения об объекте		
Охранная зон объекта культурного наследия регионального значения «Храм Александра Невского» (ОЗ-1)		
№ п/п	Характеристики объекта	Описание характеристик
1.	Местоположение объекта	Республика Карелия, г. Петрозаводск
2.	Площадь объекта +/- величина погрешности определения площади (P +/- Дельта P)	45 204 +/- 226 м ²
3.	Иные характеристики объекта	—

Перечень координат характерных точек границ охранной зоны объекта
культурного наследия регионального значения
«Храм Александра Невского» (ОЗ-1)

Сведения о местоположении границ территории охранной зоны объекта культурного наследия регионального значения «Храм Александра Невского» (ОЗ-1)					
1. Система координат МСК-10					
2. Сведения о характерных точках границ объекта					
Обозначение характерных точек границ	Координаты, м		Метод определения координат характерной точки	Средняя квадратическая погрешность положения характерной точки (Mt), м	Описание обозначения точки на местности (при наличии)
	X	Y			
1	343976,60	1523965,48	метод спутниковых геодезических измерений (определений)	0,1	-
2	343804,19	1524085,59			
3	343800,14	1524079,87			
4	343682,11	1523912,85			
5	343694,20	1523903,97			
6	343852,78	1523787,28			
7	343972,89	1523960,12			
1	343976,60	1523965,48			

Описание местоположения границ охранной зоны объекта
культурного наследия регионального значения
«Церковь Крестовоздвижения» (ОЗ-2)

Сведения об объекте		
Охранная зон объекта культурного наследия регионального значения «Церковь Крестовоздвижения» (ОЗ-2)		
№ п/п	Характеристики объекта	Описание характеристик
1.	Местоположение объекта	Республика Карелия, г. Петрозаводск
2.	Площадь объекта +/- величина погрешности определения площади (P +/- Дельта P)	69 209 +/- 346 м ²
3.	Иные характеристики объекта	—

Перечень координат характерных точек границ охранной зоны объекта
культурного наследия регионального значения
«Церковь Крестовоздвижения» (ОЗ-2)

Сведения о местоположении границ территории охранной зоны объекта культурного наследия регионального значения «Церковь Крестовоздвижения» (ОЗ-2)					
1. Система координат МСК-10					
2. Сведения о характерных точках границ объекта					
Обозначение характерных точек границ	Координаты, м		Метод определения координат характерной точки	Средняя квадратическая погрешность положения характерной точки (Mt), м	Описание обозначения точки на местности (при наличии)
	X	Y			
1	2	3	4	5	6
1	343866,92	1524553,79	метод спутниковых геодезических измерений (определений)	0,1	-
2	343777,76	1524615,64			
3	343634,06	1524715,32			
4	343613,16	1524690,84			
5	343514,00	1524547,78			
6	343478,20	1524488,35			
7	343619,58	1524432,91			
8	343747,98	1524382,86			
9	343755,81	1524394,22			
1	343866,92	1524553,79			

Описание местоположения границ охранной зоны
объекта культурного наследия регионального значения
«Здание кинотеатра «Искра» (ОЗ-3)

Сведения об объекте		
Охранная зона объекта культурного наследия регионального значения «Здание кинотеатра «Искра» (ОЗ-3)		
№ п/п	Характеристики объекта	Описание характеристик
1.	Местоположение объекта	Республика Карелия, г. Петрозаводск
2.	Площадь объекта +/- величина погрешности определения площади (P +/- Дельта P)	12 764 +/- 64 м ²
3.	Иные характеристики объекта	—

Перечень координат характерных точек границ охранной зоны объекта
культурного наследия регионального значения
«Здание кинотеатра «Искра» (ОЗ-3)

Сведения о местоположении границ территории охранной зоны объекта культурного наследия регионального значения «Церковь Крестовоздвижения» (ОЗ-3)					
1. Система координат МСК-10					
2. Сведения о характерных точках границ объекта					
Обозначение характерных точек границ	Координаты, м		Метод определения координат характерной точки	Средняя квадратическая погрешность положения характерной точки (Mt), м	Описание обозначения точки на местности (при наличии)
	X	Y			
1	2	3	4	5	6
1	344126,18	1521183,27	метод спутниковых геодезических измерений (определений)	0,1	-
2	344115,98	1521191,36			
3	344112,02	1521194,50			
4	344106,88	1521198,91			
5	344106,04	1521199,68			
6	344083,43	1521217,00			
7	344078,62	1521220,88			
8	344076,87	1521222,16			
9	344070,17	1521212,87			
10	344068,09	1521214,36			
11	344047,44	1521229,16			
12	344025,29	1521199,13			
13	344045,20	1521183,83			
14	344037,17	1521169,64			

1	2	3	4	5	6
15	344049,95	1521159,21			
16	344042,62	1521158,12			
17	344025,02	1521132,99			
18	344022,73	1521134,59			
19	344005,51	1521110,77			
20	343965,80	1521053,87			
21	343996,65	1521031,98			
22	344012,59	1521020,67			
23	344091,03	1521133,95			
1	344126,18	1521183,27			

Описание местоположения границ охранной зоны
объекта культурного наследия регионального значения
«Церковь Сретения Господня, 1781 г., 1913 г., 2004 г.» (ОЗ-4)

Сведения об объекте		
Охранная зона объекта культурного наследия регионального значения «Церковь Сретения Господня, 1781 г., 1913 г., 2004 г.» (ОЗ-4)		
№ п/п	Характеристики объекта	Описание характеристик
1.	Местоположение объекта	Республика Карелия, г. Петрозаводск
2.	Площадь объекта +/- величина погрешности определения площади (Р +/- Дельта Р)	2 239 +/- 11 м ²
3.	Иные характеристики объекта	—

Перечень координат характерных точек границ охранной зоны объекта
культурного наследия регионального значения
«Церковь Сретения Господня, 1781 г., 1913 г., 2004 г.» (ОЗ-4)

Сведения о местоположении границ территории охранной зоны объекта культурного наследия регионального значения «Церковь Сретения Господня, 1781 г., 1913 г., 2004 г.» (ОЗ-4)					
1. Система координат МСК-10					
2. Сведения о характерных точках границ объекта					
Обозначение характерных точек границ	Координаты, м		Метод определения координат характерной точки	Средняя квадратическая погрешность положения характерной точки (Mt), м	Описание обозначения точки на местности (при наличии)
	X	Y			
1	2	3	4	5	6

1	2	3	4	5	6
1	351091,80	1522607,11	метод спутниковых геодезических измерений (определений)	0,1	-
2	351086,18	1522613,82			
3	351070,47	1522630,24			
4	351066,93	1522636,43			
5	351062,33	1522645,40			
6	351048,27	1522639,08			
7	351037,27	1522649,72			
8	351029,08	1522622,86			
9	351049,86	1522586,58			
10	351080,94	1522592,66			
11	351079,28	1522604,73			
1	351091,80	1522607,11			

Описание местоположения границ охранной зоны
объекта культурного наследия регионального значения
«Здание учительской семинарии, 1905-1907 гг.» (ОЗ-5)

Сведения об объекте		
Охранная зона объекта культурного наследия регионального значения «Здание учительской семинарии, 1905-1907 гг.» (ОЗ-5)		
№ п/п	Характеристики объекта	Описание характеристик
1.	Местоположение объекта	Республика Карелия, г. Петрозаводск
2.	Площадь объекта +/- величина погрешности определения площади (P +/- Дельта P)	14 361 +/- 72 м ²
3.	Иные характеристики объекта	-

Перечень координат характерных точек границ охранной зоны объекта
культурного наследия регионального значения
«Здание учительской семинарии, 1905 – 1907 гг.» (ОЗ-5)

Сведения о местоположении границ территории охранной зоны объекта культурного наследия регионального значения «Здание учительской семинарии, 1905-1907 гг.» (ОЗ-5)					
1. Система координат МСК-10					
2. Сведения о характерных точках границ объекта					
Обозначение характерных точек границ	Координаты, м		Метод определения координат характерной точки	Средняя квадратическая погрешность положения характерной точки (Mt), м	Описание обозначения точки на местности (при наличии)
	X	Y			
1	2	3	4	5	6

1	2	3	4	5	6
1	344856,05	1521994,85	метод спутниковых геодезических измерений (определений)	0,1	-
2	344848,31	1521995,89			
3	344848,93	1521997,79			
4	344799,16	1522000,27			
5	344797,30	1522002,42			
6	344760,45	1522004,88			
7	344748,55	1522029,09			
8	344738,76	1522029,30			
9	344731,60	1522024,10			
10	344697,05	1522024,89			
11	344681,83	1522042,41			
12	344654,99	1522043,29			
13	344649,46	1522043,48			
14	344647,59	1522043,54			
15	344638,90	1521995,24			
16	344640,75	1521985,84			
17	344647,12	1521974,18			
18	344658,56	1521970,99			
19	344703,43	1521952,78			
20	344746,66	1521959,37			
21	344749,67	1521934,52			
22	344764,35	1521930,20			
23	344789,63	1521937,20			
24	344791,11	1521937,23			
25	344808,95	1521936,92			
26	344834,92	1521930,23			
1	344856,05	1521994,85			

Приложение 2
к постановлению Правительства
Республики Карелия
от 21 мая 2021 года № 184-П

Режимы использования земель в границах зон охраны объектов культурного наследия, расположенных на территории г. Петрозаводска

I. Общие положения

1. В целях настоящих режимов применяются следующие основные понятия:
аварийное состояние объекта – техническое состояние строительной конструкции или здания и сооружения в целом, включая состояние грунтов основания (определяемое на основании действующих технических регламентов), характеризующее повреждениями и деформациями, свидетельствующими об исчерпании несущей способности и опасности обрушения и (или) характеризующееся кренами, которые могут вызвать потерю устойчивости объекта;

архитектурное решение – совокупность художественных (стилистических) особенностей здания, строения, сооружения (декор, материал и цветовое решение фасадов, геометрия оконных, дверных и воротных (арочных) проемов, ограждение балконов и рисунок их заполнений) и их объемно-пространственной структуры, определяющая их облик, типологию и функциональные особенности;

внешний облик здания, строения – архитектурное решение здания, строения, сооружения, визуально воспринимаемое с территорий открытых городских пространств;

внутриквартальная застройка – здания, строения, сооружения, не формирующие уличный фронт застройки квартала;

высота здания, строения, сооружения (максимальная) – вертикальное расстояние между низшей из отметок поверхности земли, примыкающих к зданию, строению, сооружению и наивысшей точкой здания, строения, сооружения – конька кровли или парапета (без учета расположенных на нем высотных акцентов, технического оборудования и технических помещений, не превышающих 25% площади застройки);

высотный архитектурный акцент – элемент (элементы) здания, сооружения (аттик, купол, башня), собственная высота которого не превышает 1/4 высоты здания, сооружения, на котором он расположен, а общая площадь всех элементов, составляющих акценты, в совокупности не превышает 5% площади застройки здания, сооружения;

высотная доминанта – воспринимаемое с открытых городских пространств отдельно стоящее здание, строение, сооружение или его часть (не превышающая размеров в плане 30 x 30 м), высота которого превышает более чем на 1/3 среднюю высоту фоновой застройки квартала, в котором оно расположено;

временные строения, сооружения – некапитальные строения, сооружения, которые не имеют прочной связи с землей и конструктивные характеристики которых позволяют осуществить их перемещение и (или) демонтаж и последующую сборку без несоразмерного ущерба назначению и без изменения

основных характеристик строений, сооружений (в том числе киосков, навесов, трибун, переносных концертных площадок, строительных бытовок и других подобных строений, сооружений);

лицевой фасад – визуально воспринимаемый с открытых городских пространств фасад здания (строения), формирующий уличный фронт застройки;

локальные изменения архитектурного решения фасада – изменения фасада, связанные с заменой или устройством отдельных деталей или элементов фасадов (козырьков, навесов, крылец, ступеней, прямков, решеток на окнах, дверных и оконных заполнений, облицовки, оконных, дверных проемов, ворот), устройством, реконструкцией, ликвидацией входов первого, цокольного и подвального этажей, изменения лицевого фасада, связанные с заменой или устройством художественной подсветки фасадов;

модуль лицевых фасадов – характерная для квартала протяженность лицевых фасадов, соразмерность их частей и ритм членения;

открытые городские пространства – территории общественного пользования (площади, улицы, проспекты, бульвары, шоссе, переулки, аллеи, дороги, сады и парки, набережные, территории зеленых насаждений общего пользования, акватории поверхностных водных объектов);

планировочный модуль квартала (исторический) – характерная для исторически сложившейся планировочной структуры города протяженность квартала вдоль красной линии улиц, измеряемая в метрах;

регенерация историко-градостроительной среды – восстановление методами реконструкции и строительства утраченных ценных качеств исторической среды: элементов планировочной и объемно-пространственной структуры застройки территории, ее композиционных принципов и стилевых характеристик;

силуэтные акценты – воспринимаемые с открытых городских пространств части здания, сооружения (размерами в плане не более 30 x 20 м), формирующие архитектурный силуэт здания, сооружения, превышающие его фоновую высоту не более чем на 3 м (или на один этаж), площадь застройки которых составляет не более 30% от общей площади застройки здания, сооружения (частью которых они являются), а совокупность их площадей в квартале составляет не более 10% от общей площади застройки квартала;

силуэтные доминанты – воспринимаемые с территории открытых городских пространств здания, сооружения или их части (размерами в плане не более 30 x 20 м), формирующие градостроительный силуэт застройки квартала по уличному фронту, превышающие высоту фоновой застройки не более чем на 6 м (или на два этажа), а совокупность их площадей в квартале составляет не более 10% от общей площади застройки квартала;

уличный фронт застройки – здания, строения, сооружения, примыкающие к красным линиям улично-дорожной сети или территориям общего пользования (в том числе отделенные от красных линий элементами внутриквартального благоустройства: скверами, парковками, проездами, детскими и спортивными площадками), визуально воспринимаемые с открытых городских пространств;

фоновая застройка – совокупность зданий, строений, сооружений,

расположенных на территории квартала (предельная высота которых является преобладающей на площади не менее 60% от площади застройки территории квартала), составляющая основу его застройки, являющейся благоприятным фоном при визуальном восприятии объектов культурного наследия в исторически сложившихся видах и панорамах, а также при восприятии силуэтных акцентов и доминант с открытых городских пространств;

объекты ценной историко-архитектурной застройки – здания, строения, сооружения, включенные в границы зон охраны объектов культурного наследия, представляющие ценность с точки зрения истории и (или) архитектуры, являющиеся характерным образцом одного из исторических периодов застройки г. Петрозаводска, сохранившие оригинальное архитектурное решение и участвующие в формировании городской окружающей среды. Перечень объектов ценной историко-архитектурной застройки г. Петрозаводска определен в приложении к настоящим режимам.

2. Зоны размещения объектов фоновой застройки, силуэтных акцентов, силуэтных и высотных доминант определяются в составе проекта планировки территории с учетом требований к градостроительным регламентам в границах зон охраны объектов культурного наследия и на основании расчета процента застройки зданиями, строениями от общей площади застройки квартала.

3. Строительство и реконструкция зданий, строений и сооружений, допускаемые настоящими режимами в границах зон охраны объектов культурного наследия, осуществляются в соответствии с требованиями к видам разрешенного использования и предельным параметрам, установленными в целях сохранения объектов культурного наследия и их исторической среды, а также в соответствии с иными требованиями к градостроительным регламентам, утвержденным для данной зоны с особыми условиями использования территории в составе правил землепользования и застройки г. Петрозаводска.

4. Отклонение от настоящих режимов, установленных в границах зон охраны объектов культурного наследия, не допускается.

II. Режим использования земель в границах единой охранной зоны (ЕОЗ-1) и охранных зон для отдельных объектов культурного наследия (ОЗ)

5. Запрещается:

строительство объектов капитального строительства (зданий, строений), за исключением применения специальных мер, направленных на сохранение и восстановление объектов культурного наследия и регенерацию их историко-градостроительной и (или) природной среды, включая восстановление зданий (сооружений), благоустройство территорий, размещение объектов инженерной инфраструктуры, строительство, ремонт, реконструкцию дорог и инженерных коммуникаций, необходимых для функционирования существующей застройки;

размещение объектов, оказывающих негативное воздействие на объекты культурного наследия, отнесенных в соответствии с Федеральным законом от 10 января 2020 года № 7-ФЗ «Об охране окружающей среды» (далее – Федеральный закон «Об охране окружающей среды») к следующим категориям:

I категория – объекты, оказывающие значительное негативное воздействие на окружающую среду и относящиеся к областям применения наилучших доступных технологий;

II категория – объекты, оказывающие умеренное негативное воздействие на окружающую среду;

снос (демонтаж) объектов ценной историко-архитектурной застройки, за исключением случаев, предусмотренных пунктом 6 настоящих режимов;

изменение внешнего облика объектов ценной историко-архитектурной застройки, за исключением случаев, предусмотренных пунктом 6 настоящих режимов.

6. Разрешается:

разборка строительных конструкций (в том числе несущих) объектов ценной историко-архитектурной застройки, техническое состояние которых в результате оценки, проведенной в соответствии с действующими требованиями по техническому обследованию зданий и сооружений, определено как аварийное, при условии восстановления архитектурного решения на основе результатов историко-библиографических и (или) натуральных исследований;

локальное изменение архитектурного решения лицевых и дворовых фасадов, объектов ценной историко-архитектурной застройки;

устройство на объектах ценной историко-архитектурной застройки мансард без изменения конфигурации кровли с повышением отметки конька не более чем на 1 м и устройством окон в плоскости кровли со стороны дворового фасада.

7. На территории единой охранной зоны (ЕОЗ-1) устанавливаются следующие дополнительные требования:

реконструкция зданий, строений, сооружений, формирующих уличный фронт застройки, может осуществляться при условии, если такая реконструкция не влечет изменения высоты и модуля лицевых фасадов, а предельная высота пристраиваемой на внутриквартальной территории части объекта не превышает предельной высоты основного здания, формирующего уличный фронт застройки. Параметры реконструкции зданий, строений, сооружений установлены в требованиях к градостроительным регламентам в границах данной зоны;

параметры временных строений, сооружений, размещаемых на территориях открытых городских пространств, не должны превышать следующих значений:

высота – 3,5 м;

площадь – 40 кв. м (для летних кафе) и 6 кв. м (для иных объектов).

Ограничения, установленные в отношении указанных параметров, не распространяются на случаи установки временных строений, сооружений на срок проведения публичных мероприятий или проведения строительных и ремонтных работ. В этих случаях установка временных строений, сооружений осуществляется на основании проектов (документации), разработанных и согласованных в соответствии с требованиями действующего законодательства;

параметры формата рекламного (информационного) поля отдельно стоящих рекламных и информационных конструкций, за исключением рекламных и информационных тумб, не должны превышать следующих значений:

ширина – 1,2 м;

высота – 1,8 м;

параметры формата рекламного (информационного) поля рекламных и информационных тумб не должны превышать следующих значений:

ширина – 1,4 м;

высота – 3 м;

при размещении на фасадах объектов ценной историко-архитектурной застройки, рекламных и информационных конструкций суммарная площадь всех рекламных и информационных конструкций не должна превышать 10% от площади фасада.

III. Режим использования земель в границах единой зоны регулирования застройки и хозяйственной деятельности (ЕЗРЗ)

8. Запрещается:

размещение объектов, оказывающих негативное воздействие на объекты культурного наследия, отнесенных в соответствии с Федеральным законом «Об охране окружающей среды» к следующим категориям:

I категория – объекты, оказывающие значительное негативное воздействие на окружающую среду и относящиеся к областям применения наилучших доступных технологий;

II категория – объекты, оказывающие умеренное негативное воздействие на окружающую среду;

снос (демонтаж) ценных объектов историко-архитектурной застройки, за исключением случаев, предусмотренных абзацами вторым – четвертым пункта 9 настоящих режимов;

изменение внешнего облика ценных объектов историко-архитектурной застройки, за исключением случаев, предусмотренных абзацами вторым – четвертым пункта 9 настоящих режимов;

изменение использования земельных участков, занятых зелеными насаждениями общего пользования, являющихся территориями парков и скверов (ценных зеленых насаждений общегородского значения).

9. Разрешается:

разборка строительных конструкций (в том числе несущих) объектов ценной историко-архитектурной застройки, техническое состояние которых в результате оценки, проведенной в соответствии с действующими требованиями по техническому обследованию зданий и сооружений, определено как аварийное, при условии восстановления архитектурного решения на основе результатов историко-библиографических и (или) натурных исследований;

локальное изменение архитектурного решения лицевых и дворовых фасадов объектов ценной историко-архитектурной застройки;

устройство на объектах ценной историко-архитектурной застройки мансард (на зданиях со скатной кровлей) без изменения конфигурации кровли, с повышением отметки конька не более чем на 1 м и устройством окон в плоскости кровли со стороны дворового фасада;

строительство и реконструкция зданий, строений, сооружений в соответствии с параметрами, установленными требованиями к градостроительным регламентам в границах данной зоны.

Предельная максимальная высота объектов капитального строительства (зданий строений, сооружений) измеряется от отметки поверхности земли (покрытия) у низшей точки лицевого фасада здания (тротуара улицы).

В случае если отметки поверхности земли (тротуара) у фасада строящегося или реконструируемого на внутриквартальной территории объекта капитального строительства ниже отметки тротуара улицы, к которой этот объект расположен ближе, то его предельная максимальная высота рассчитывается как сумма предельной максимальной высоты, установленной требованиями к градостроительным регламентам в границах данной зоны, и разницы между ближайшей отметкой тротуара улицы и отметкой поверхности земли у фасада объекта, исчисляемой в метрах от указанных отметок в балтийской системе координат.

10. На территории единой зоны регулирования застройки и хозяйственной деятельности (ЕЗРЗ-А) устанавливаются следующие дополнительные требования:

реконструкция зданий, строений, сооружений, не являющихся объектами ценной историко-архитектурной застройки, но формирующих уличный фронт застройки, может осуществляться в части:

увеличения габаритов без изменения высоты и модуля лицевых фасадов с предельной высотой пристраиваемой на внутриквартальной территории части такого здания, строения, сооружения, не превышающей предельной высоты основного здания, строения, сооружения;

устройства мансард на таких зданиях, строениях, сооружениях со скатной кровлей без изменения конфигурации кровли с повышением отметки конька не более чем на 1 м, с устройством окон в плоскости кровли со стороны фасадов, не формирующих уличный фронт застройки;

параметры временных строений, сооружений, размещаемых на территориях открытых городских пространств, не должны превышать следующих значений:

высота – 3,5 м;

площадь – 40 кв. м (для летних кафе) и 6 кв. м (для иных объектов).

Ограничения, установленные в отношении указанных параметров, не распространяются на случаи установки временных строений, сооружений на срок проведения публичных мероприятий или проведения строительных и ремонтных работ. В этих случаях установка временных строений, сооружений осуществляется на основании документов, подготовленных и согласованных в соответствии с требованиями законодательства;

параметры формата рекламного (информационного) поля отдельно стоящих рекламных и информационных конструкций, за исключением рекламных и информационных тумб, не должны превышать следующих значений:

ширина – 1,2 м;

высота – 1,8 м;

параметры формата рекламного (информационного) поля рекламных и информационных тумб не должны превышать следующих значений:

ширина – 1,4 м;

высота – 3 м;

при размещении на фасадах объектов ценной историко-архитектурной застройки рекламных и информационных конструкций суммарная площадь всех рекламных и информационных конструкций не должна превышать 10% от площади фасада.

11. На территории единой зоны регулирования застройки и хозяйственной деятельности (ЕЗРЗ-Б) устанавливаются следующие дополнительные требования:

реконструкция зданий, строений, сооружений, не являющихся объектами ценной историко-архитектурной застройки, но формирующих уличный фронт застройки, может осуществляться в части:

увеличения габаритов без изменения высоты и модуля лицевых фасадов с предельной высотой пристраиваемой на внутриквартальной территории части такого здания, строения, сооружения, не превышающей предельной высоты основного здания, формирующего уличный фронт застройки;

устройства мансард на таких зданиях, строениях, сооружениях со скатной кровлей без изменения конфигурации кровли с повышением отметки конька не более чем на 1 м, с устройством окон в плоскости кровли со стороны фасадов, не формирующих уличный фронт застройки;

размещение отдельно стоящих рекламных и информационных конструкций на территории открытых городских пространств, а также рекламных и информационных конструкций на лицевых фасадах зданий осуществляется в порядке, установленном законодательством;

при размещении на фасадах объектов ценной историко-архитектурной застройки рекламных и информационных конструкций суммарная площадь всех рекламных и информационных конструкций не должна превышать 10% от площади фасада.

12. На территории единой зоны регулирования застройки и хозяйственной деятельности (ЕЗРЗ-В) устанавливается следующее дополнительное требование:

строительство и реконструкция зданий, строений сооружений, осуществляются в соответствии с параметрами, установленными требованиями к градостроительным регламентам в границах данной зоны и ее подзон (ЕЗРЗ-В(1)а, ЕЗРЗ-В(1)б, ЕЗРЗ-В(1)в, ЕЗРЗ-В(2), ЕЗРЗ-В(3), ЕЗРЗ-В(4), ЕЗРЗ-В(5), ЕЗРЗ-В(6), ЕЗРЗ-В(7), ЕЗРЗ-В(8)).

13. На территории единой зоны регулирования застройки и хозяйственной деятельности (ЕЗРЗ-Р(1) (квартал с кадастровым номером 10:01:0010130, территория бывшего «Александровского завода») устанавливаются следующие дополнительные требования:

сохранение исторического направления визуального восприятия на объект культурного наследия «Храм Александра Невского» при размещении фоновой застройки и силуэтных доминант с целью сохранения возможности создания открытого коридора визуального восприятия объекта культурного наследия в створе ул. Дзержинского с исторических путей из секторов обзора;

сохранение при разработке проекта планировки квартала с кадастровым номером 10:01:0010130 внутриквартальных улиц и проездов, характерных для исторического центра, планировочного модуля кварталов протяженностью не более 200 м между улицами, проездами;

формирование объемно-пространственной и планировочной структуры с целью создания силуэта застройки, характерного для сложившейся застройки центральной части г. Петрозаводска, с применением силуэтных акцентов и силуэтных доминант, а также с учетом существенного перепада рельефа в пойме р. Лососинки, повышение высот фоновой застройки на внутриквартальной территории, непосредственно не примыкающей к сохранившимся исторически сформированным открытым городским пространствам: садам, паркам, улицам (на расстоянии не менее 100 м в глубину от границ квартала с кадастровым номером 10:01:0010130), в границах подзон ЕЗРЗ-Р(1)б и ЕЗРЗ-Р(1)в, при условии соблюдения предельной высоты и максимального процента застройки, установленных требованиями к градостроительным регламентам в границах данной зоны;

размещение высотных и (или) силуэтных доминант допускается в юго-восточной части квартала в границах подзоны ЕЗРЗ-Р(1)б при условии сохранения визуальных направлений (секторов обзора памятника) на объект культурного наследия «Храм Александра Невского» от объекта культурного наследия «Мемориал: братская могила и могила Неизвестного солдата с Вечным огнем» и вдоль створа ул. Дзержинского, при соблюдении требований к градостроительным регламентам, установленным в границах данной зоны (в том числе в части предельной высоты и максимального процента застройки);

на территории квартала, ограниченной ул. Чугунной, ул. Казарменской, ул. Калинина и створом ул. Александра Меньшикова, в границах подзоны ЕЗРЗ-Р(1)г могут размещаться отдельные высотные доминанты (точечный тип застройки).

14. На территории единой зоны регулирования застройки и хозяйственной деятельности (ЕЗРЗ-Р(2)) устанавливаются следующие дополнительные требования:

при реновации указанной территории не допускается изменение исторической конфигурации кварталов;

размещение силуэтных и высотных доминант не допускается;

на части территории кварталов с кадастровыми номерами 10:01:0130133 и 10:01:0130134, ограниченной ул. Казарменской, ул. Правды, ул. Володарского и ул. Варламова, в границах подзон ЕЗРЗ-Р(2)б и ЕЗРЗ-Р(2)в необходимо сохранить малоэтажный (до 3 этажей) характер застройки в зоне визуального восприятия объекта культурного наследия «Храм Александра Невского» с просп. Карла Маркса от ул. Дзержинского и вдоль ул. Правды;

строительство зданий, строений, сооружений и реконструкция зданий, строений, сооружений, не являющихся объектами ценной историко-архитектурной застройки, осуществляется в соответствии с параметрами, установленными требованиями к градостроительным регламентам в границах данной зоны и ее подзон (ЕЗРЗ-Р(2)а, ЕЗРЗ-Р(2)б, ЕЗРЗ-Р(2)в, ЕЗРЗ-Р(2)г).

15. На территории единой зоны регулирования застройки и хозяйственной деятельности (ЕЗРЗ-У) (усадебного типа) устанавливаются следующие дополнительные требования:

размещение объектов индивидуального жилищного строительства, малоэтажной многоквартирной жилой застройки и объектов нежилого назначения, связанных с обслуживанием населения осуществляется в соответствии с параметрами, установленными требованиями к градостроительным регламентам в границах данной зоны.

При проектировании зданий, сооружений и их реконструкции применяется скатная конфигурация крыш (с уклоном не менее 15%).

16. На территории единой зоны регулирования застройки и хозяйственной деятельности (ЕЗРЗ-П) устанавливается следующее дополнительное требование:

реновация территории квартала в случае изменения ее функционального назначения должна осуществляться на основании комплексного проекта строительства и благоустройства территории при соблюдении положений настоящего раздела и параметров, установленных требованиями к градостроительным регламентам в границах данной зоны.

IV. Режим использования земель в границах единой зоны охраняемого природного ландшафта (ЕЗОЛ)

17. Запрещается:

размещение объектов, оказывающих негативное воздействие на объекты культурного наследия, отнесенных в соответствии с Федеральным законом «Об охране окружающей среды» к следующим категориям:

I категория – объекты, оказывающие значительное негативное воздействие на окружающую среду и относящиеся к областям применения наилучших доступных технологий;

II категория – объекты, оказывающие умеренное негативное воздействие на окружающую среду;

III категория – объекты, оказывающие незначительное негативное воздействие на окружающую среду;

изменение основных характеристик ландшафта, в том числе рельефа, гидрологического режима территории, за исключением случаев сохранения и восстановления (регенерации) природной среды объектов культурного наследия, размещения на отдельных земельных участках объектов, предусмотренных настоящими режимами, а также восстановления благоустройства после проведения земляных работ;

повреждение и уничтожение зеленых насаждений на земельных участках, отнесенных к территориям зеленых насаждений общего пользования (городских парков, скверов), за исключением санитарных рубок, направленных на сохранение соотношения открытых и закрытых пространств, рядовых посадок, живых изгородей, куртин, групп в целях обеспечения визуального восприятия объектов культурного наследия в их историко-градостроительной и природной среде, сохранение видового состава растительности, при условии

соблюдения требований в области охраны окружающей среды.

18. Разрешается:

размещение и реконструкция объектов недвижимости, указанных в разрешенных видах использования, предусмотренных требованиями к градостроительным регламентам в границах данной зоны; в том числе объектов, размещаемых в целях восстановления исторической среды объектов культурного наследия, предельные параметры которых определяются на основании результатов историко-архивных исследований или принимаются в соответствии с параметрами сохранившегося объекта исторической среды объекта культурного наследия, используемого в качестве аналога;

размещение линейных объектов (инженерных сетей, гидротехнических сооружений) подземным и надземным способом при условии минимизации изменения внешнего вида охраняемого ландшафта;

размещение магистральных дорог, дорог местного значения, проездов, пешеходных и велосипедных дорожек при условии обеспечения сохранности объектов культурного наследия, объектов ценной историко-архитектурной застройки, и минимизации изменения внешнего вида охраняемого ландшафта.

19. На территории единой зоны охраняемого природного ландшафта (ЕЗОЛ-Г) устанавливаются следующие дополнительные требования:

допускается использование существующих объектов без изменения их функционального назначения и использование иных объектов капитального строительства, не соответствующих положениям настоящего раздела, до окончания срока их эксплуатации;

допускается использование земельных участков, предоставленных в целях размещения объектов индивидуального жилищного строительства в установленном порядке до вступления в силу настоящих режимов. Изменение использования земельных участков допускается в соответствии с видами разрешенного использования, предусмотренными требованиями к градостроительным регламентам в границах данной зоны;

параметры временных строений, сооружений не должны превышать следующих значений:

площадь – 50 кв. м;

высота – 5 м.

Ограничения, установленные в отношении указанных параметров, не распространяются на случаи установки временных строений, сооружений на срок проведения публичных мероприятий, а также на период проведения работ по устройству временных строений, сооружений;

параметры формата рекламного (информационного) поля отдельно стоящих рекламных и информационных конструкций, за исключением рекламных и информационных тумб, не должны превышать следующих значений:

ширина – 1,2 м;

высота – 1,8 м;

параметры формата рекламного (информационного) поля рекламных и информационных тумб не должны превышать следующих значений:

ширина – 1,4 м;

высота – 3 м.

20. На территории единой зоны охраняемого природного ландшафта (ЕЗОЛ-II) устанавливаются следующие дополнительные требования:

допускается размещение и реконструкция объектов при условии сохранения процента озеленения территории в соответствии с требованиями к градостроительным регламентам в границах данной зоны;

правообладатели земельных участков обязаны обеспечить:

проведение работ по сохранению и стабилизации рельефа и береговых линий, а также выполнение противоэрозионных и берегозащитных мероприятий;

проведение необходимых мелиоративных работ, выполнение мер по восстановлению и поддержанию водного режима водных объектов;

проведение рубок самосева древесных пород и кустарников, посадки деревьев и кустарников, восстановление поврежденных древостоев с целью восстановления и сохранения исторического ландшафтного окружения объектов культурного наследия и обеспечения визуального восприятия объектов культурного наследия в их историко-градостроительной и природной среде.

Приложение к режимам
использования земель в границах зон
охраны объектов культурного
наследия, расположенных
на территории г. Петрозаводска

Перечень объектов
ценной историко-архитектурной застройки г. Петрозаводска

№ п/п	Местоположение объекта	Назначение объекта
1	2	3
1.	ул. Андропова, д. 4	жилой дом
2.	ул. Андропова, д. 5	административное здание
3.	ул. Андропова, д. 6/ ул. Свердлова, д. 32	жилой дом
4.	просп. Александра Невского, д. 2	жилой дом
5.	просп. Александра Невского, д. 3	жилой дом
6.	просп. Александра Невского, д. 4	жилой дом
7.	просп. Александра Невского, д. 5	общественное здание
8.	просп. Александра Невского, д. 6	жилой дом
9.	просп. Александра Невского, д. 7	жилой дом

1	2	3
10.	просп. Александра Невского, д. 8/ ул. Луначарского, д. 7	общественное здание
11.	просп. Александра Невского, д. 9	жилой дом
12.	просп. Александра Невского, д. 10	жилой дом
13.	просп. Александра Невского, д. 11	жилой дом
14.	просп. Александра Невского, д. 12	жилой дом
15.	просп. Александра Невского, д. 13	жилой дом
16.	просп. Александра Невского, д. 14	жилой дом
17.	просп. Александра Невского, д. 15а	детский сад
18.	просп. Александра Невского, д. 16	жилой дом
19.	просп. Александра Невского, д. 17	жилой дом
20.	просп. Александра Невского, д. 18	жилой дом
21.	просп. Александра Невского, д. 19	жилой дом
22.	просп. Александра Невского, д. 20	жилой дом
23.	просп. Александра Невского, д. 21	жилой дом
24.	просп. Александра Невского, д. 22	жилой дом
25.	просп. Александра Невского, д. 23	жилой дом
26.	просп. Александра Невского, д. 24/ ул. Правды, д. 3	жилой дом
27.	просп. Александра Невского, д. 26	жилой дом
28.	просп. Александра Невского, д. 28	жилой дом
29.	просп. Александра Невского, д. 29	жилой дом
30.	просп. Александра Невского, д. 31	жилой дом

1	2	3
31.	ул. Дзержинского, д. 6	жилой дом
32.	ул. Дзержинского, д. 7	общественное здание
33.	ул. Дзержинского, д. 9	административное здание
34.	ул. Дзержинского, д. 28	жилой дом
35.	ул. Дзержинского, д. 39/ ул. Красная, д. 2	жилой дом
36.	пл. Гагарина, д. 2а	общественное здание
37.	ул. Герцена, д. 13/ул. Гоголя, д. 12	административное здание
38.	ул. Гоголя, д. 8	общественное здание
39.	наб. Гюллинга, д. 3	общественное здание
40.	ул. Еремеева, д. 1	общественное здание
41.	просп. Карла Маркса, д. 1а	общественное здание
42.	ул. Пушкинская, д. 1	жилой дом
43.	ул. Кирова, д. 3	жилой дом
44.	ул. Кирова, д. 15	общественное здание
45.	ул. Кирова, д. 18	общественное здание
46.	ул. Коммунистов, д. 3	жилой дом
47.	ул. Коммунистов, д. 4	жилой дом
48.	ул. Коммунистов, д. 61	жилой дом
49.	ул. Коммунистов, д. 63	жилой дом
50.	ул. Куйбышева, д. 3/ул. Титова, д. 7	жилой дом
51.	ул. Куйбышева, д.4	административное здание
52.	ул. Куйбышева, д.11	административное здание
53.	просп. Ленина, д. 2	административное здание
54.	просп. Ленина, д. 4	жилой дом

1	2	3
55.	просп. Ленина, д. 5/ ул. Куйбышева, д. 17	жилой дом
56.	просп. Ленина, д. 12/ ул. Дзержинского, д. 24	жилой дом
57.	просп. Ленина, д. 19	административное здание
58.	просп. Ленина, д. 23/ ул. Фридриха Энгельса, д. 13	жилой дом
59.	просп. Ленина, д. 25	жилой дом
60.	просп. Ленина, д. 26	жилой дом
61.	просп. Ленина, д. 31	общежитие
62.	просп. Ленина, д. 35	жилой дом
63.	ул. Луначарского, д. 5	жилой дом
64.	ул. Луначарского, д. 42	жилой дом
65.	ул. Луначарского, д. 59	жилой дом
66.	ул. Луначарского, д. 61	жилой дом
67.	ул. Луначарского, д. 63	жилой дом
68.	ул. Луначарского, д. 65	жилой дом
69.	ул. Московская, д. 12	общественное здание
70.	просп. Первомайский, д. 14	жилой дом
71.	просп. Первомайский, д. 20	жилой дом
72.	просп. Первомайский, д. 29	жилой дом
73.	просп. Первомайский, д. 31	жилой дом
74.	просп. Первомайский, д. 33	общественное здание
75.	просп. Первомайский, д. 39	жилой дом
76.	просп. Первомайский, д. 41	жилой дом
77.	просп. Первомайский, д. 43	административное здание
78.	просп. Первомайский, д. 47	жилой дом

1	2	3
79.	просп. Первомайский, д. 51	жилой дом
80.	просп. Первомайский, д. 53	жилой дом
81.	ул. Пушкинская, д. 3	жилой дом
82.	ул. Пушкинская, д. 7	общественное здание
83.	ул. Пушкинская, д. 17	общественное здание
84.	ул. Правды, д. 8	жилой дом
85.	ул. Правды, д. 9	жилой дом
86.	ул. Правды, д. 11	жилой дом
87.	ул. Ригачина, д. 4	жилой дом
88.	ул. Ригачина, д. 6	жилой дом
89.	ул. Свердлова, д. 10	жилой дом
90.	ул. Свердлова, д. 20	жилой дом
91.	ул. Свирская, д. 8	жилой дом
92.	ул. Свирская, д. 10	жилой дом
93.	ул. Свирская, д. 12	жилой дом
94.	ул. Свирская, д. 14	жилой дом
95.	ул. Титова, д. 8/ул. Куйбышева, д. 5	административное здание
96.	ул. Титова, д. 9	жилой дом
97.	ул. Чернышевского, д. 11/ Свирская наб., д. 6	жилой дом
98.	ул. Чернышевского, д. 13	жилой дом
99.	ул. Чернышевского, д. 15	жилой дом
100.	ул. Чернышевского, д. 17	жилой дом
101.	ул. Чернышевского, д. 19	жилой дом
102.	ул. Чернышевского, д. 21	жилой дом

1	2	3
103.	ул. Чернышевского, д. 23	жилой дом
104.	ул. Энгельса, д. 4	административное здание
105.	ул. Энгельса, д. 17	жилой дом
106.	ул. Андропова, д. 9	жилой дом
107.	ул. Андропова, д. 13	жилой дом
108.	просп. Александра Невского, д. 1	жилой дом
109.	ул. Андропова, д. 17	общественное здание
110.	ул. Антикайна, д. 8	жилой дом
111.	ул. Гоголя, д. 3/ ул. Герцена, д. 11	жилой дом
112.	ул. Гоголя, д. 14	жилой дом
113.	ул. Гоголя, д. 18	жилой дом
114.	ул. Горького, д. 4	административное здание
115.	наб. Гюллинга, д. 13	общежитие
116.	наб. Гюллинга, д. 15	общежитие
117.	наб. Гюллинга, д. 17	училище
118.	ул. Дзержинского, д. 3	общественное здание
119.	ул. Дзержинского, д. 4	жилой дом
120.	ул. Куйбышева, д. 7	административное здание
121.	ул. Куйбышева, д. 9	жилой дом
122.	ул. Куйбышева, д. 10	жилой дом
123.	ул. Куйбышева, д. 12	жилой дом
124.	ул. Куйбышева, д. 16	жилой дом
125.	ул. Куйбышева, д. 18	жилой дом
126.	ул. Куйбышева, д. 20	жилой дом

1	2	3
127.	ул. Куйбышева, д. 22	жилой дом
128.	просп. Ленина, д. 28/ ул. Антикайна, д. 25	жилой дом
129.	просп. Ленина, д. 29/ ул. Антикайна, д. 30	жилой дом
130.	просп. Ленина, д. 37/ ул. Красноармейская, д. 32	жилой дом
131.	просп. Ленина, д.38/ул. Шотмана, д. 2	жилой дом
132.	Первомайский просп., д. 59/ ул. Разина, д. 1	жилой дом
133.	ул. Чернышевского, д. 22	жилой дом

Приложение 3
к постановлению Правительства
Республики Карелия
от 21 мая 2021 года № 184-П

Требования
к градостроительным регламентам в границах зон охраны объектов
культурного наследия, расположенных на территории г. Петрозаводска

I. Общие положения

1. Настоящие требования устанавливаются в целях обеспечения сохранности объектов культурного наследия в их исторической среде.

2. Расположенные в границах зон охраны объектов культурного наследия объекты капитального строительства, предельные параметры которых не соответствуют градостроительным регламентам, установленным в границах данных зон, используются в соответствии с этими градостроительными регламентами с даты вступления в силу настоящих требований.

3. Максимальная высота зданий, строений, сооружений устанавливается от поверхности земли (отмостки) до наивысшей точки основного объема здания парапета или конька скатной кровли без учета технического оборудования и технических помещений. Технические помещения, предназначенные для устройства выходов на кровлю здания из лестничных клеток, а также для размещения машинных отделений лифтов, не определяют максимальную высоту зданий, если они не превышают высоту парапета здания (или карниза здания, сооружения со скатной кровлей) более чем на 2,5 м и их общая площадь составляет не более 25% от площади кровли.

4. Отклонение от настоящих требований не допускается.

5. Зоны размещения объектов фоновой застройки, силуэтных акцентов, силуэтных и высотных доминант определяются в составе проекта планировки территории с учетом настоящих требований на основании расчета процента застройки зданиями, строениями от общей площади застройки квартала.

6. В границах зон регулирования застройки и хозяйственной деятельности на земельных участках, входящих в границы береговых полос водных объектов, определенных в соответствии с Водным кодексом Российской Федерации, не допускается строительство объектов капитального строительства (зданий, строений), за исключением дорог, гидротехнических сооружений (берегового укрепления, мостов, набережных).

II. Требования к градостроительным регламентам в границах единой
охранной зоны (ЕОЗ-1), охранных зон для отдельных объектов культурного
наследия (ОЗ)

7. Требования к разрешенному использованию земельных участков и объектов капитального строительства:

основные виды разрешенного использования – не устанавливаются;

условно разрешенные виды использования – не устанавливаются;
вспомогательные виды разрешенного использования – не устанавливаются.

8. Требования к предельным (минимальным и (или) максимальным) размерам земельных участков и предельным параметрам разрешенного строительства, реконструкции объектов капитального строительства:

предельные минимальные размеры земельных участков – не устанавливаются;

максимальная площадь земельных участков – не устанавливается;

минимальные отступы зданий, сооружений от границ земельных участков при реконструкции зданий (сооружений) без изменения пятна застройки – не устанавливаются;

максимальные выступы за красную линию частей зданий, строений – не устанавливаются;

максимальная высота зданий, сооружений при реконструкции:

для фоновой застройки, не формирующей уличный фронт застройки, – 18 м;

для иных объектов, превышающих 18 м, – не выше отметки реконструируемого здания, строения, сооружения;

максимальный процент застройки зданий, строений, сооружений на земельных участках от общей площади застройки квартала – не устанавливается;

максимальный класс опасности (по санитарной классификации) объектов капитального строительства, размещаемых на территории земельных участков, – IV;

минимальная доля озелененной территории земельных участков при реконструкции объектов – не устанавливается;

минимальное количество машино-мест для хранения индивидуального автотранспорта на территории земельных участков при реконструкции объектов – не устанавливается.

III. Требования к градостроительным регламентам в границах единой зоны регулирования застройки и хозяйственной деятельности ЕЗРЗ-А (ЕЗРЗ-А(1), ЕЗРЗ-А(2))

9. Требования к разрешенному использованию земельных участков и объектов капитального строительства:

основные виды разрешенного использования – не устанавливаются;

условно разрешенные виды использования – не устанавливаются;

вспомогательные виды разрешенного использования – не устанавливаются.

10. Требования к предельным (минимальным и (или) максимальным) размерам земельных участков и предельным параметрам разрешенного

строительства, реконструкции объектов капитального строительства:

предельные минимальные размеры земельных участков – не устанавливаются;

максимальная площадь земельных участков – не устанавливается;

минимальные отступы зданий, строений и сооружений от границ земельных участков при реконструкции зданий (сооружений) без изменения пятна застройки – не устанавливаются;

максимальные выступы за красную линию частей зданий, строений:

1,5 м – для устройства крылец и прямков;

1,5 м – для устройства эркеров с отметки не менее 4 м от отметки поверхности земли (суммарная ширина эркеров не должна превышать 25% протяженности фасада);

максимальная высота зданий, строений, сооружений на земельных участках:

при строительстве:

для фоновой застройки – 18 м;

размещение силуэтных акцентов, силуэтных и высотных доминант – не допускается;

при реконструкции:

для фоновой застройки – 18 м;

для объектов, превышающих 18 м, – не выше отметки реконструируемого здания, строения, сооружения;

максимальный процент застройки зданиями, строениями, сооружениями от общей площади квартала – не устанавливается;

максимальный класс опасности (по санитарной классификации) объектов капитального строительства, размещаемых на территории земельных участков, – IV;

минимальная доля озелененной территории земельных участков при реконструкции объектов – не устанавливается;

минимальное количество машино-мест для хранения индивидуального автотранспорта на территории земельных участков при реконструкции объектов – не устанавливается.

IV. Требования к градостроительным регламентам в границах единой зоны регулирования застройки и хозяйственной деятельности ЕЗРЗ-Б (ЕЗРЗ-Б(1), ЕЗРЗ-Б(2))

11. Требования к разрешенному использованию земельных участков и объектов капитального строительства:

основные виды разрешенного использования – не устанавливаются;

условно разрешенные виды использования – не устанавливаются;

вспомогательные виды разрешенного использования – не устанавливаются.

12. Требования к предельным (минимальным и (или) максимальным) размерам земельных участков и предельным параметрам разрешенного строительства, реконструкции объектов капитального строительства:

предельные минимальные размеры земельных участков – не устанавливаются;

максимальная площадь земельных участков – не устанавливается;

минимальные отступы зданий, строений и сооружений от границ земельных участков при реконструкции зданий (сооружений) без изменения пятна застройки – не устанавливаются;

максимальные выступы за красную линию частей зданий, строений:

1,5 м – для устройства крылец и прямков;

1,5 м – для устройства эркеров с отметки не менее 4 м от отметки поверхности земли (суммарная ширина эркеров не должна превышать 25% протяженности фасада);

максимальная высота зданий, строений, сооружений на земельных участках:

при реконструкции:

для фоновой застройки – 21 м;

для объектов, превышающих 21 м, – не выше отметки реконструируемого объекта;

при строительстве:

для фоновой застройки – 21 м;

б) для силуэтных акцентов – 24 м;

размещение силуэтных и высотных доминант – не допускается;

максимальный процент застройки зданиями, строениями, сооружениями от общей площади застройки квартала – не устанавливается;

максимальный класс опасности (по санитарной классификации) объектов капитального строительства, размещаемых на территории земельных участков, – IV;

минимальная доля озелененной территории земельных участков при реконструкции объектов – не устанавливается;

минимальное количество машино-мест для хранения индивидуального автотранспорта на территории земельных участков при реконструкции объектов – не устанавливается.

V. Требования к градостроительным регламентам в границах единой зоны регулирования застройки и хозяйственной деятельности ЕЗРЗ-В (ЕЗРЗ-В(1)а, ЕЗРЗ-В(1)б, ЕЗРЗ-В(1)в, ЕЗРЗ-В(2), ЕЗРЗ-В(3), ЕЗРЗ-В(4), ЕЗРЗ-В(5), ЕЗРЗ-В(6), ЕЗРЗ-В(7), ЕЗРЗ-В(8)а, ЕЗРЗ-В(8)б)

13. Требования к разрешенному использованию земельных участков и объектов капитального строительства:

основные виды разрешенного использования – не устанавливаются;

условно разрешенные виды использования – не устанавливаются;
вспомогательные виды разрешенного использования – не устанавливаются.

14. Требования к предельным (минимальным и (или) максимальным) размерам земельных участков и предельным параметрам разрешенного строительства, реконструкции объектов капитального строительства:

предельные минимальные размеры земельных участков – не устанавливаются;

максимальная площадь земельных участков – не устанавливается;

минимальные отступы зданий, строений и сооружений от границ земельных участков при реконструкции зданий (сооружений) без изменения пятна застройки – не устанавливаются;

максимальные выступы за красную линию частей зданий, строений:

1,5 м – для устройства крылец и приямков;

2,0 м – для устройства эркеров с отметки не менее 4 м от отметки поверхности земли (суммарная ширина эркеров не должна превышать 25% протяженности фасада);

максимальная высота зданий, строений, сооружений на земельных участках:

в подзоне ЕЗРЗ-В(1)а:

для фоновой застройки – 12 м;

размещение силуэтных акцентов, силуэтных и высотных доминант – не допускается;

в подзонах ЕЗРЗ-В(1)б и ЕЗРЗ-(1)в:

для фоновой застройки – 18 м;

размещение силуэтных акцентов, силуэтных и высотных доминант – не допускается;

максимальная высота зданий, строений, сооружений на земельных участках:

в зонах ЕЗРЗ-В(2), ЕЗРЗ-В(3), ЕЗРЗ-В(4), ЕЗРЗ-В(5), ЕЗРЗ-В(6):

для фоновой застройки – 24 м;

для силуэтных акцентов – 27 м;

для силуэтных доминант – 30 м;

в зонах ЕЗРЗ-В(2), ЕЗРЗ-В(3), ЕЗРЗ-В(4):

для высотных доминант – 56 м;

в зонах ЕЗРЗ-В(5), ЕЗРЗ-В(6):

для высотных доминант – 42 м;

в зоне ЕЗРЗ-В(7):

для фоновой застройки – 21 м;

для силуэтных акцентов – 24 м;

для силуэтных доминант – 27 м;

размещение высотных доминант – не допускается;

в зоне ЕЗРЗ-В(8):

для фоновой застройки – 24 м;
для силуэтных акцентов – 27 м;
для силуэтных доминант – 30 м;
для высотных доминант – 48 м;
максимальный процент застройки зданиями, строениями, сооружениями от общей площади застройки квартала:
для фоновой застройки – не устанавливается;
для силуэтных акцентов и силуэтных доминант – не устанавливается;
для высотных доминант – 30%;
максимальный класс опасности (по санитарной классификации) объектов капитального строительства, размещаемых на территории земельных участков, – IV;
минимальная доля озелененной территории земельных участков при реконструкции объектов – не устанавливается;
минимальное количество машино-мест для хранения индивидуального автотранспорта на территории земельных участков при реконструкции объектов – не устанавливается.

VI. Требования к градостроительным регламентам в границах единой зоны регулирования застройки и хозяйственной деятельности ЕЗРЗ-К (ЕЗРЗ-К(1), ЕЗРЗ-К(2), ЕЗРЗ-К(3))

15. Требования к разрешенному использованию земельных участков и объектов капитального строительства:

основные виды разрешенного использования – не устанавливаются;
условно разрешенные виды использования – не устанавливаются;
вспомогательные виды разрешенного использования – не устанавливаются.

16. Требования к предельным (минимальным и (или) максимальным) размерам земельных участков и предельным параметрам разрешенного строительства, реконструкции объектов капитального строительства:

предельные минимальные размеры земельных участков – не устанавливаются;

максимальная площадь земельных участков – не устанавливается;

минимальные отступы зданий, строений и сооружений от границ земельных участков при реконструкции зданий (сооружений) без изменения пятна застройки – не устанавливаются;

максимальные выступы за красную линию частей зданий, строений – не устанавливаются;

максимальная высота зданий, строений, сооружений на земельных участках:

для фоновой застройки – не устанавливается;

для силуэтных акцентов – не устанавливается;

для силуэтных доминант – не устанавливается;
 в зоне ЕЗРЗ-К(1):
 для высотных доминант – 51 м;
 в зоне ЕЗРЗ-К(2):
 для высотных доминант – 42 м;
 в зоне ЕЗРЗ-К(3):
 для высотных доминант – 56 м;
 максимальный процент застройки зданиями, строениями, сооружениями от общей площади застройки квартала:
 для фоновой застройки – не устанавливается;
 для силуэтных акцентов и силуэтных доминант – не устанавливается;
 для высотных доминант – 40%;
 максимальный класс опасности (по санитарной классификации) объектов капитального строительства, размещаемых на территории земельных участков, – не устанавливается;
 минимальная доля озелененной территории земельных участков при реконструкции объектов – не устанавливается;
 минимальное количество машино-мест для хранения индивидуального автотранспорта на территории земельных участков при реконструкции объектов – не устанавливается.

VII. Требования к градостроительным регламентам в границах единой зоны регулирования застройки и хозяйственной деятельности ЕЗРЗ-Р(1) (ЕЗРЗ-Р(1)а, ЕЗРЗ-Р(1)б, ЕЗРЗ-Р(1)в, ЕЗРЗ-Р(1)г, ЕЗРЗ-Р(1)д)

17. Требования к разрешенному использованию земельных участков и объектов капитального строительства:

основные виды разрешенного использования – не устанавливаются;
 условно разрешенные виды использования – не устанавливаются;
 вспомогательные виды разрешенного использования – не устанавливаются.

18. Требования к предельным (минимальным и (или) максимальным) размерам земельных участков и предельным параметрам разрешенного строительства, реконструкции объектов капитального строительства:

предельные минимальные размеры земельных участков – не устанавливаются;

максимальная площадь земельных участков – не устанавливается;
 минимальные отступы зданий, строений и сооружений от границ земельных участков при реконструкции зданий (сооружений) без изменения пятна застройки – не устанавливаются;

максимальные выступы за красную линию частей зданий, строений:

1,5 м – для устройства крылец и прямков;

1,5 м – для устройства эркеров с отметки не менее 4 м от отметки

поверхности земли (суммарная ширина эркеров не должна превышать 25% протяженности фасада);

максимальная высота зданий, строений, сооружений на земельных участках:

в подзоне ЕЗРЗ-Р(1)а:

для фоновой застройки – 12 м;

размещение силуэтных акцентов, силуэтных и высотных доминант – не допускается;

в подзоне ЕЗРЗ-Р(1)б:

для фоновой застройки – 18 м;

размещение силуэтных акцентов, силуэтных и высотных доминант – не допускается;

в подзоне ЕЗРЗ-Р(1)в:

для фоновой застройки – 21 м;

для силуэтных акцентов – 24 м;

для силуэтных доминант – 27 м;

в подзоне ЕЗРЗ-Р(1)г:

для фоновой застройки – 21 м;

для силуэтных акцентов – 24 м;

для силуэтных доминант – 27 м;

для высотных доминант – 30 м;

в подзоне ЕЗРЗ-Р(1)д:

не более 24 м от отметки тротуара по ул. Калинина;

максимальный процент застройки жилыми зданиями (многоквартирными домами) от общей площади кадастрового квартала – 40%;

максимальный класс опасности (по санитарной классификации) объектов капитального строительства, размещаемых на территории земельных участков, – IV;

минимальная доля озелененной территории земельных участков при реконструкции объектов – не устанавливается;

минимальное количество машино-мест для хранения индивидуального автотранспорта на территории земельных участков при реконструкции объектов – не устанавливается.

VIII. Требования к градостроительным регламентам

в границах единой зоны регулирования застройки и хозяйственной деятельности ЕЗРЗ-Р(2) (ЕЗРЗ-Р(2)а, ЕЗРЗ-Р(2)б, ЕЗРЗ-Р(2)в, ЕЗРЗ-Р(2)г)

19. Требования к разрешенному использованию земельных участков и объектов капитального строительства:

основные виды разрешенного использования – не устанавливаются;

условно разрешенные виды использования – не устанавливаются;
вспомогательные виды разрешенного использования – не устанавливаются.

20. Требования к предельным (минимальным и (или) максимальным) размерам земельных участков и предельным параметрам разрешенного строительства, реконструкции объектов капитального строительства:

предельные минимальные размеры земельных участков – не устанавливаются;

максимальная площадь земельных участков – не устанавливается;

минимальные отступы зданий, строений и сооружений от границ земельных участков при реконструкции зданий (сооружений) без изменения пятна застройки – не устанавливаются;

максимальные выступы за красную линию частей зданий, строений:

1,5 м – для устройства крылец и приямков;

1,5 м – для устройства эркеров с отметки не менее 4 м от отметки поверхности земли (суммарная ширина эркеров не должна превышать 25% протяженности фасада);

максимальная высота зданий, строений, сооружений:

в подзоне ЕЗРЗ-Р(2)а:

для фоновой застройки – 18 м;

для силуэтных акцентов – 21 м;

размещение силуэтных и высотных доминант – не допускается;

в подзоне ЕЗР-Р(2)б:

для фоновой застройки – 10 м;

размещение силуэтных акцентов, силуэтных и высотных доминант не допускается;

в подзоне ЕЗРЗ-Р(2)в:

для фоновой застройки – 14 м;

размещение силуэтных акцентов, силуэтных и высотных доминант – не допускается;

в подзоне ЕЗРЗ-Р(2)г:

для фоновой застройки – 10 м;

размещение силуэтных акцентов, силуэтных и высотных доминант – не допускается;

максимальный процент застройки зданиями, строениями, сооружениями от общей площади квартала – 30% (для кварталов с кадастровыми номерами 10:01:0130133, 10:01:0130134);

максимальный процент застройки зданиями, строениями, сооружениями от общей площади застройки квартала – 30% (для кварталов с кадастровыми номерами 10:01:0130135 и 10:01:0130137 без учета надземных паркингов);

максимальный класс опасности (по санитарной классификации) объектов капитального строительства, размещаемых на территории

земельных участков, – IV;

минимальная доля озелененной территории земельных участков при реконструкции объектов – не устанавливается;

минимальное количество машино-мест для хранения индивидуального автотранспорта на территории земельных участков при реконструкции объектов – не устанавливается.

IX. Требования к градостроительным регламентам
в границах единой зоны регулирования застройки и хозяйственной
деятельности ЕЗРЗ-У (ЕЗРЗ-У(1),
ЕЗРЗ-У(2), ЕЗРЗ-У(3))

21. Требования к разрешенному использованию земельных участков и объектов капитального строительства, установленные в соответствии с классификатором видов разрешенного использования земельных участков, утвержденным приказом Федеральной службы государственной регистрации, кадастра и картографии от 10 ноября 2020 года № П/0412 (далее – Классификатор видов разрешенного использования земельных участков):

основные виды разрешенного использования:

для индивидуального жилищного строительства (код 2.1);

малозэтажная многоквартирная жилая застройка (код 2.1.1);

условно разрешенные виды использования – не устанавливаются;

вспомогательные виды разрешенного использования – не устанавливаются.

22. Требования к предельным (минимальным и (или) максимальным) размерам земельных участков и предельным параметрам разрешенного строительства, реконструкции объектов капитального строительства:

предельные минимальные размеры земельных участков – не устанавливаются;

максимальная площадь земельных участков – не устанавливается;

минимальные отступы зданий, строений и сооружений от границ земельных участков при реконструкции зданий (сооружений) без изменения пятна застройки – не устанавливаются;

максимальная высота зданий, строений, сооружений на земельных участках – 12 м;

максимальное количество надземных этажей для зданий жилой застройки – 3 этажа;

максимальный процент застройки в границах земельного участка:

для индивидуальных жилых домов – 30%;

для жилых домов блокированной застройки – 50%;

максимальный процент застройки зданиями, строениями, сооружениями от общей площади застройки квартала – не устанавливается;

максимальный класс опасности (по санитарной классификации)

объектов капитального строительства, размещаемых на территории земельных участков, – IV;

минимальная доля озелененной территории земельных участков при реконструкции объектов – не устанавливается;

минимальное количество машино-мест для хранения индивидуального автотранспорта на территории земельных участков при реконструкции объектов – не устанавливается.

Х. Требования к градостроительным регламентам в границах единой зоны регулирования застройки и хозяйственной деятельности ЕЗРЗ-П

23. Требования к разрешенному использованию земельных участков и объектов капитального строительства:

основные виды разрешенного использования – не устанавливаются;

условно разрешенные виды использования – не устанавливаются;

вспомогательные виды разрешенного использования – не устанавливаются.

24. Требования к предельным (минимальным и (или) максимальным) размерам земельных участков и предельным параметрам разрешенного строительства, реконструкции объектов капитального строительства:

предельные минимальные размеры земельных участков – не устанавливаются;

максимальная площадь земельных участков – не устанавливается;

максимальный процент застройки зданиями, строениями, сооружениями от общей площади застройки квартала – не устанавливается;

минимальные отступы зданий, строений и сооружений от границ земельных участков при реконструкции зданий (сооружений) без изменения пятна застройки – не устанавливаются;

максимальная высота зданий, строений, сооружений на территории земельных участков без изменения функционального назначения:

при строительстве вдоль береговой линии (50 м от уреза воды) – 12 м;

при реконструкции зданий (сооружений) – без изменения существующей высоты;

максимальная высота зданий, строений, сооружений на территории земельных участков:

при строительстве вдоль береговой линии (50 м от уреза воды) – 12 м;

при строительстве вне зоны береговой линии (50 м от уреза воды) – 18 м;

минимальная доля озелененной территории земельных участков – не устанавливается;

минимальное количество машино-мест для хранения индивидуального автотранспорта на территории земельных участков – не устанавливается.

XI. Требования к градостроительным регламентам

в границах единой зоны регулирования застройки и хозяйственной деятельности ЕЗРЗ-ТА (ЕЗРЗ-Т(1), ЕЗРЗ-ТА(2))

25. Требования к разрешенному использованию земельных участков и объектов капитального строительства не устанавливаются.

26. Требования к предельным (минимальным и (или) максимальным) размерам земельных участков и предельным параметрам разрешенного строительства, реконструкции объектов капитального строительства не устанавливаются.

27. Минимальные отступы зданий, строений и сооружений от границ земельных участков, непосредственно примыкающих к границам территории объекта археологического наследия, определяются в соответствии с проектом (разделом) об обеспечении сохранности объекта культурного наследия:

при реконструкции зданий (сооружений) без изменения пятна застройки – не устанавливаются.

ХII. Требования к градостроительным регламентам в границах единой зоны охраняемого природного ландшафта ЕЗОЛ-Г (ЕЗОЛ-Г(1), ЕЗОЛ-Г(2))

28. Требования к разрешенному использованию земельных участков и объектов недвижимости в соответствии с Классификатором видов разрешенного использования земельных участков:

основные виды разрешенного использования:

для индивидуального жилищного строительства (код 2.1);

культурное развитие (код 3.6);

религиозное использование (код 3.7);

общественное управление (код 3.8);

общественное питание (код 4.6);

гостиничное обслуживание (код 4.7);

развлекательные мероприятия (код 4.8.1);

обеспечение спортивно-зрелищных мероприятий (код 5.1.1);

обеспечение занятий спортом в помещениях (код 5.1.2);

площадки для занятий спортом (код 5.1.3);

оборудованные площадки для занятий спортом (код 5.1.4);

водный спорт (код 5.1.5);

причалы для маломерных судов (код 5.4);

энергетика (код 6.7);

обслуживание перевозок пассажиров (код 7.2.2);

стоянки транспорта общего пользования (код 7.2.3);

водный транспорт (код 7.3);

трубопроводный транспорт (код 7.5);

обеспечение внутреннего правопорядка (код 8.3);

историко-культурная деятельность (код 9.3);
 специальное пользование водными объектами (код 11.2);
 гидротехнические сооружения (код 11.3);
 улично-дорожная сеть (код 12.0.1);
 благоустройство территории (код 12.0.2);
 условно разрешенные виды использования – не устанавливаются;
 вспомогательные виды разрешенного использования – не устанавливаются.

29. Требования к предельным (минимальным и (или) максимальным) размерам земельных участков и предельным параметрам при размещении и реконструкции объектов недвижимости:

предельные минимальные размеры земельных участков – не устанавливаются;

максимальная площадь земельных участков – не устанавливается;

минимальные отступы зданий, строений и сооружений от границ земельных участков при реконструкции зданий (сооружений) без изменения пятна застройки – не устанавливаются;

максимальные выступы за красную линию частей зданий, строений – не устанавливаются;

предельные параметры объектов восстанавливаемой исторической среды объектов культурного наследия принимаются в соответствии с настоящими режимами, максимальная высота зданий, строений, сооружений на земельных участках принимается в соответствии с проектными решениями, обеспечивающими соблюдение законодательства в части строительных, экологических, санитарно-гигиенических, противопожарных и иных правил, нормативов, но не более:

6 м – для объектов, предназначенных для проведения культурно-массовых и развлекательных мероприятий (размещения павильонов, крытых сценических площадок);

16 м – для объектов, предназначенных для обеспечения занятий спортом в помещениях (размещения спортзалов, крытых стадионов);

4 м – для объектов внутреннего правопорядка;

12 м – для объектов общего пользования водными объектами;

7 м – для объектов общественного питания;

12 м – для объектов индивидуального жилищного строительства;

для объектов иного назначения:

12 м – в границах ЕОЗОЛ-Г(1);

16 м – в границах ЕОЗОЛ-Г(2);

18 м – в границах ЕОЗОЛ-Г(3);

максимальный процент застройки земельных участков зданиями, крытыми строениями и (или) сооружениями от общей площади единой зоны охраняемого природного ландшафта для всех видов основного разрешенного использования – не устанавливается;

максимальный процент застройки земельных участков зданиями,

крытыми строениями и (или) сооружениями от общей площади единой зоны охраняемого природного ландшафта для условно разрешенных и вспомогательных видов использования – не устанавливается;

максимальный класс опасности (по санитарной классификации) объектов недвижимости, размещаемых на территории земельных участков, – не устанавливается;

минимальная доля озелененной территории земельных участков при реконструкции объектов – не устанавливается;

минимальная доля озелененной территории единой зоны охраняемого природного ландшафта, за исключением ЕЗОЛ-Г(3), – 70%;

минимальное количество машино-мест для хранения индивидуального автотранспорта на территории земельных участков при реконструкции объектов – не устанавливается.

ХIII. Требования к градостроительным регламентам в границах единой зоны охраняемого природного ландшафта ЕЗОЛ-Г(3)

30. Требования к разрешенному использованию земельных участков и объектов недвижимости в соответствии с Классификатором видов разрешенного использования земельных участков:

основные виды разрешенного использования:

хранение автотранспорта (код 2.7.1);

объекты торговли (код 4.2);

магазины (код 4.4);

туристическое обслуживание (код 5.2.1).

31. Требования к предельным (минимальным и (или) максимальным) размерам земельных участков и предельным параметрам при размещении и реконструкции объектов недвижимости:

минимальная доля озелененной территории единой зоны охраняемого природного ландшафта ЕЗОЛ-Г(3) – 60%.

ХIV. Требования к градостроительным регламентам в границах единой зоны охраняемого природного ландшафта ЕЗОЛ-П (ЕЗОЛ-П(1), ЕЗОЛ-П(2), ЕЗОЛ-П(3))

32. Требования к разрешенному использованию земельных участков и объектов недвижимости не устанавливаются.

33. Требования к предельным (минимальным и (или) максимальным) размерам земельных участков и предельным параметрам при размещении и реконструкции объектов недвижимости не устанавливаются.

34. Допускается размещение и реконструкция объектов недвижимости при соблюдении режима использования земель в границах ЕЗОЛ-П и сохранении озеленения от общей площади территории зоны не менее 80%.

XV. Требования к градостроительным регламентам в границах единой зоны охраняемого природного ландшафта ЕЗОЛ-М (ЕЗОЛ-М(1), ЕЗОЛ-М(2))

35. Требования к разрешенному использованию земельных участков и объектов недвижимости не устанавливаются.

36. Требования к предельным (минимальным и (или) максимальным) размерам земельных участков и предельным параметрам при размещении и реконструкции объектов недвижимости не устанавливаются.

ГРАФИЧЕСКОЕ ОПИСАНИЕ МЕСТОПОЛОЖЕНИЯ ГРАНИЦ ЗОН ОХРАНЫ ОБЪЕКТОВ
КУЛЬТУРНОГО НАСЛЕДИЯ ГОРОДА ПЕТРОЗАВОДСКА

(схема координат характерных точек границ зон охраны объектов
культурного наследия города Петрозаводска)

Условные обозначения:




















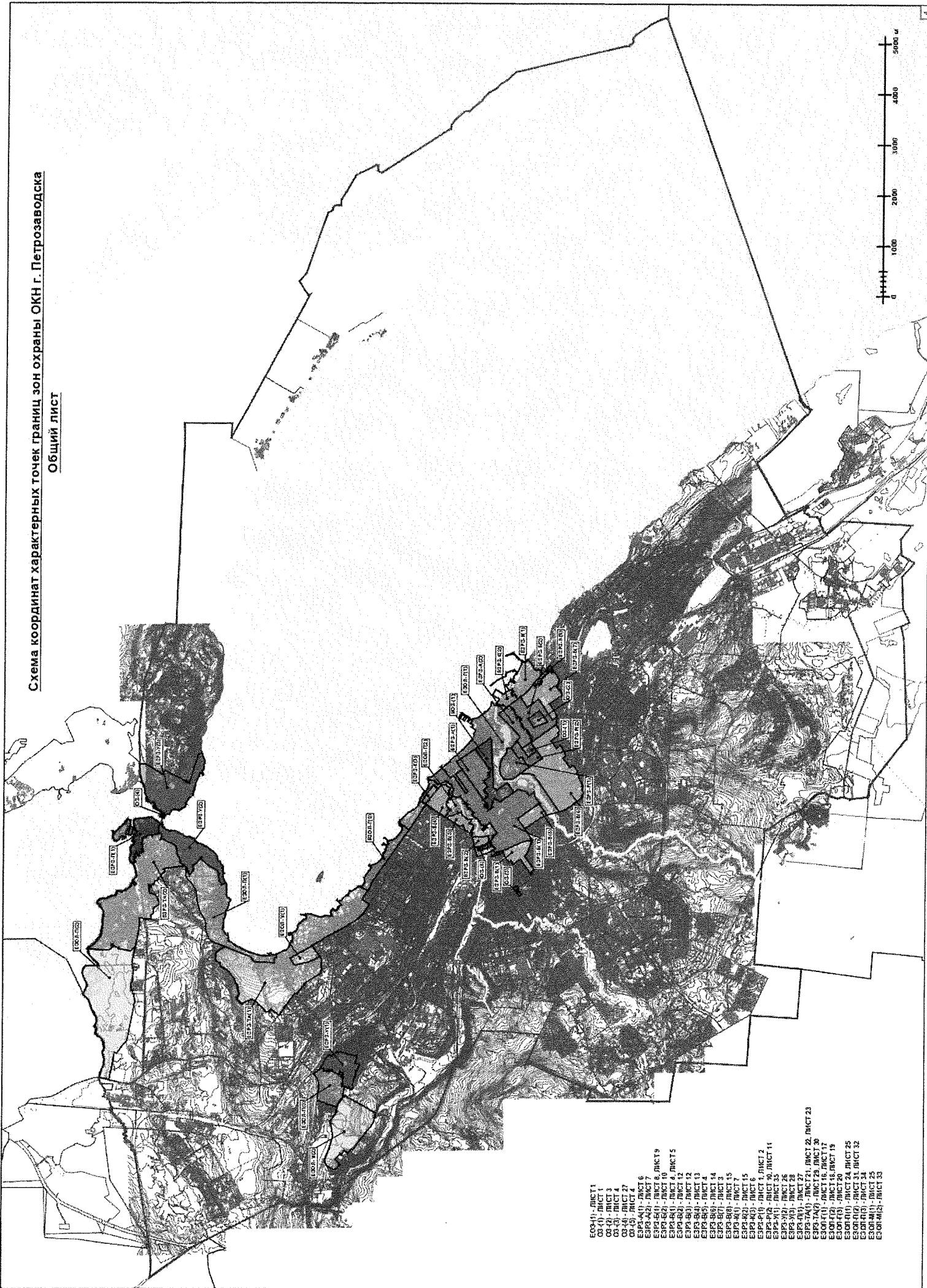
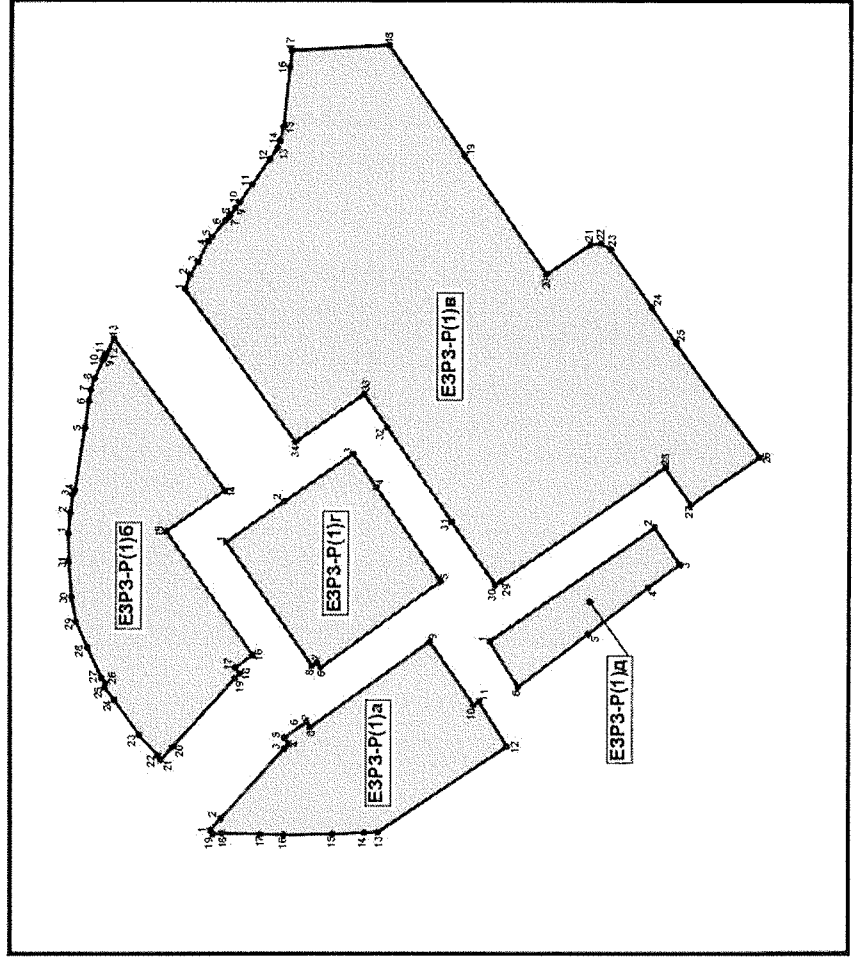
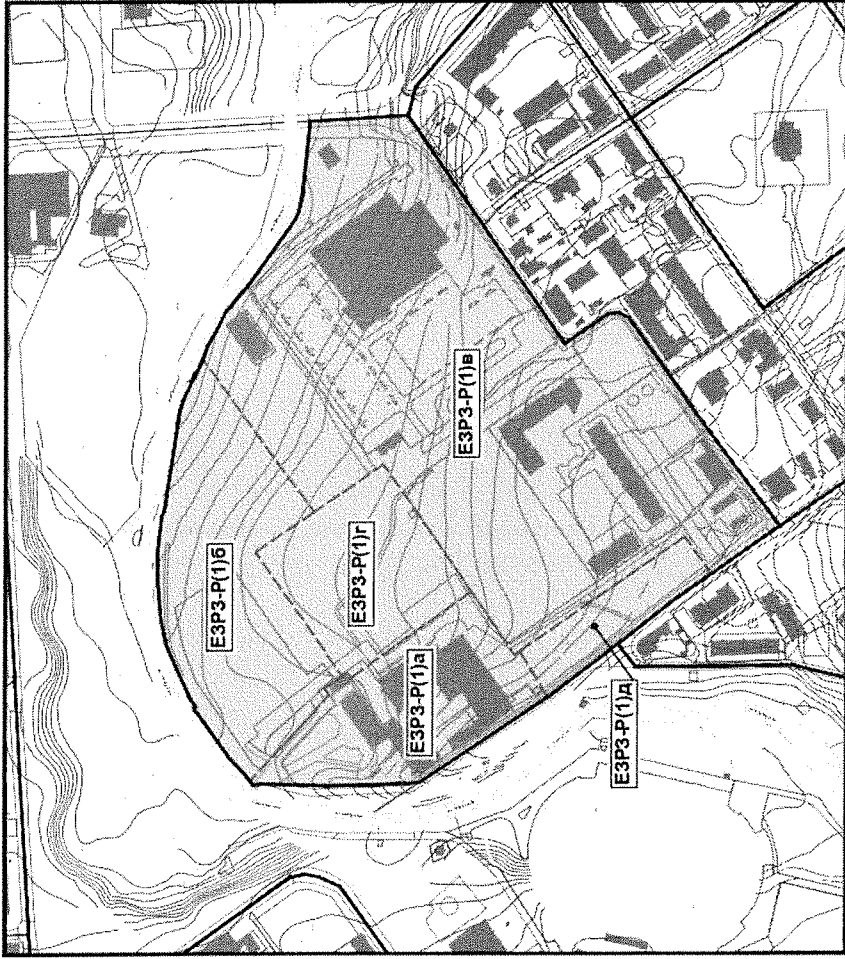
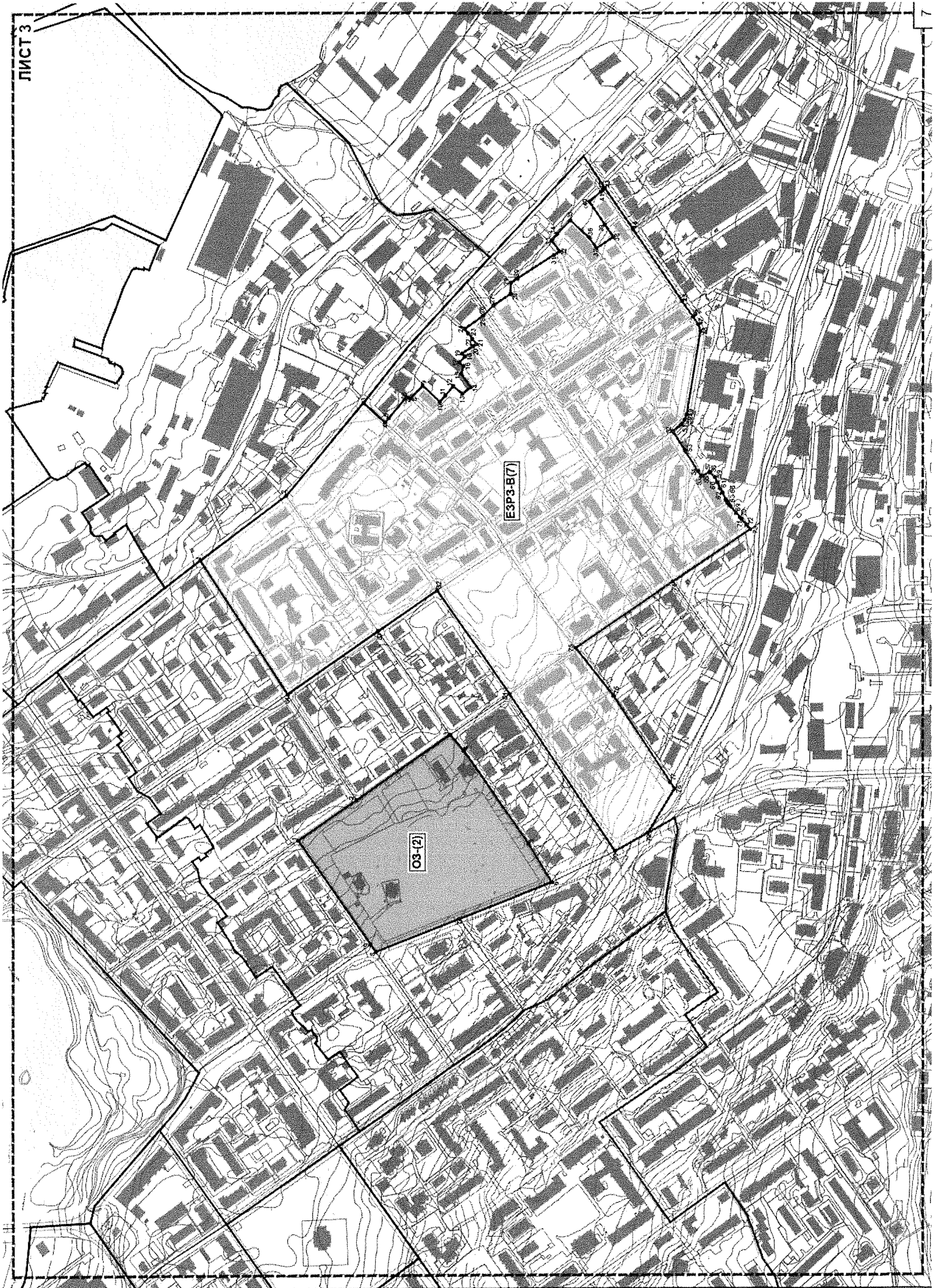
-  - Административные границы города
-  - Границы территорий зон охраны
-  - Границы территорий подзон зон охраны
-  - Границы территорий подзон зон охраны
-  - территория ЕОЗ, ОЗ
-  - территория ЕЗРЗ А
-  - территория ЕЗРЗ Б
-  - территория ЕЗРЗ В
-  - территория ЕЗРЗ К
-  - территория ЕЗРЗ Р
-  - территория ЕЗРЗ ТА
-  - территория ЕЗРЗ У
-  - территория ЕЗРЗ П
-  - территория ЕЗОЛ
-  - Горизонтали
-  - Водные объекты
-  - Здания, строения, сооружения
-  - Границы земельных участков (кадастр)
-  - Границы кварталов (кадастр)

Схема координат характерных точек границ зон охраны ОКН г. Петрозаводска
Общий лист



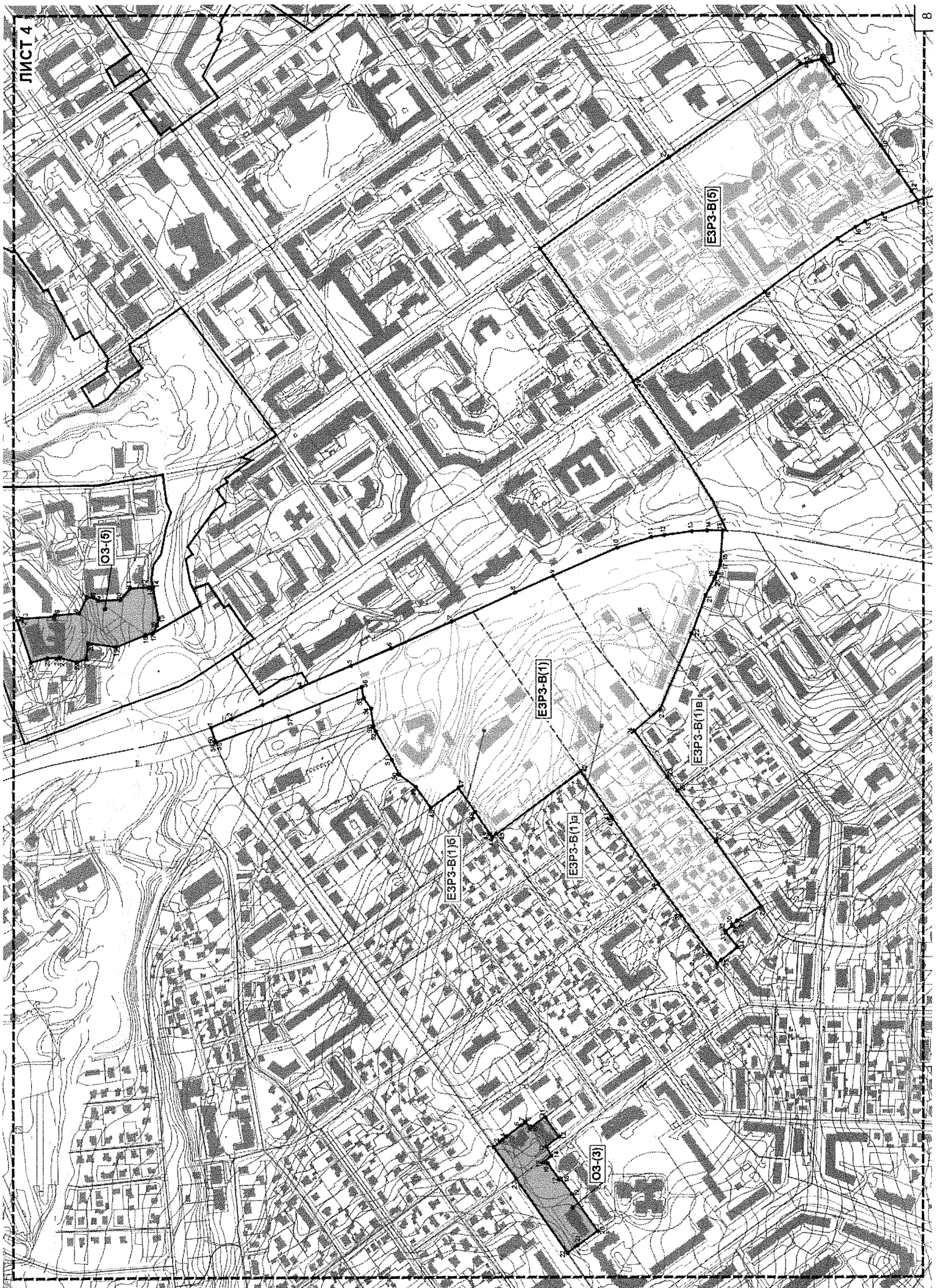
- ЕОЗ-10) - ЛНСТ 1
- ЕОЗ-10) - ЛНСТ 3
- ЕОЗ-10) - ЛНСТ 4
- ЕОЗ-10) - ЛНСТ 5
- ЕОЗ-10) - ЛНСТ 6
- ЕОЗ-10) - ЛНСТ 7
- ЕОЗ-10) - ЛНСТ 8
- ЕОЗ-10) - ЛНСТ 9
- ЕОЗ-10) - ЛНСТ 10
- ЕОЗ-10) - ЛНСТ 11
- ЕОЗ-10) - ЛНСТ 12
- ЕОЗ-10) - ЛНСТ 13
- ЕОЗ-10) - ЛНСТ 14
- ЕОЗ-10) - ЛНСТ 15
- ЕОЗ-10) - ЛНСТ 16
- ЕОЗ-10) - ЛНСТ 17
- ЕОЗ-10) - ЛНСТ 18
- ЕОЗ-10) - ЛНСТ 19
- ЕОЗ-10) - ЛНСТ 20
- ЕОЗ-10) - ЛНСТ 21
- ЕОЗ-10) - ЛНСТ 22
- ЕОЗ-10) - ЛНСТ 23
- ЕОЗ-10) - ЛНСТ 24
- ЕОЗ-10) - ЛНСТ 25
- ЕОЗ-10) - ЛНСТ 26
- ЕОЗ-10) - ЛНСТ 27
- ЕОЗ-10) - ЛНСТ 28
- ЕОЗ-10) - ЛНСТ 29
- ЕОЗ-10) - ЛНСТ 30
- ЕОЗ-10) - ЛНСТ 31
- ЕОЗ-10) - ЛНСТ 32
- ЕОЗ-10) - ЛНСТ 33
- ЕОЗ-10) - ЛНСТ 34
- ЕОЗ-10) - ЛНСТ 35
- ЕОЗ-10) - ЛНСТ 36
- ЕОЗ-10) - ЛНСТ 37
- ЕОЗ-10) - ЛНСТ 38
- ЕОЗ-10) - ЛНСТ 39
- ЕОЗ-10) - ЛНСТ 40
- ЕОЗ-10) - ЛНСТ 41
- ЕОЗ-10) - ЛНСТ 42
- ЕОЗ-10) - ЛНСТ 43
- ЕОЗ-10) - ЛНСТ 44
- ЕОЗ-10) - ЛНСТ 45
- ЕОЗ-10) - ЛНСТ 46
- ЕОЗ-10) - ЛНСТ 47
- ЕОЗ-10) - ЛНСТ 48
- ЕОЗ-10) - ЛНСТ 49
- ЕОЗ-10) - ЛНСТ 50
- ЕОЗ-10) - ЛНСТ 51
- ЕОЗ-10) - ЛНСТ 52
- ЕОЗ-10) - ЛНСТ 53

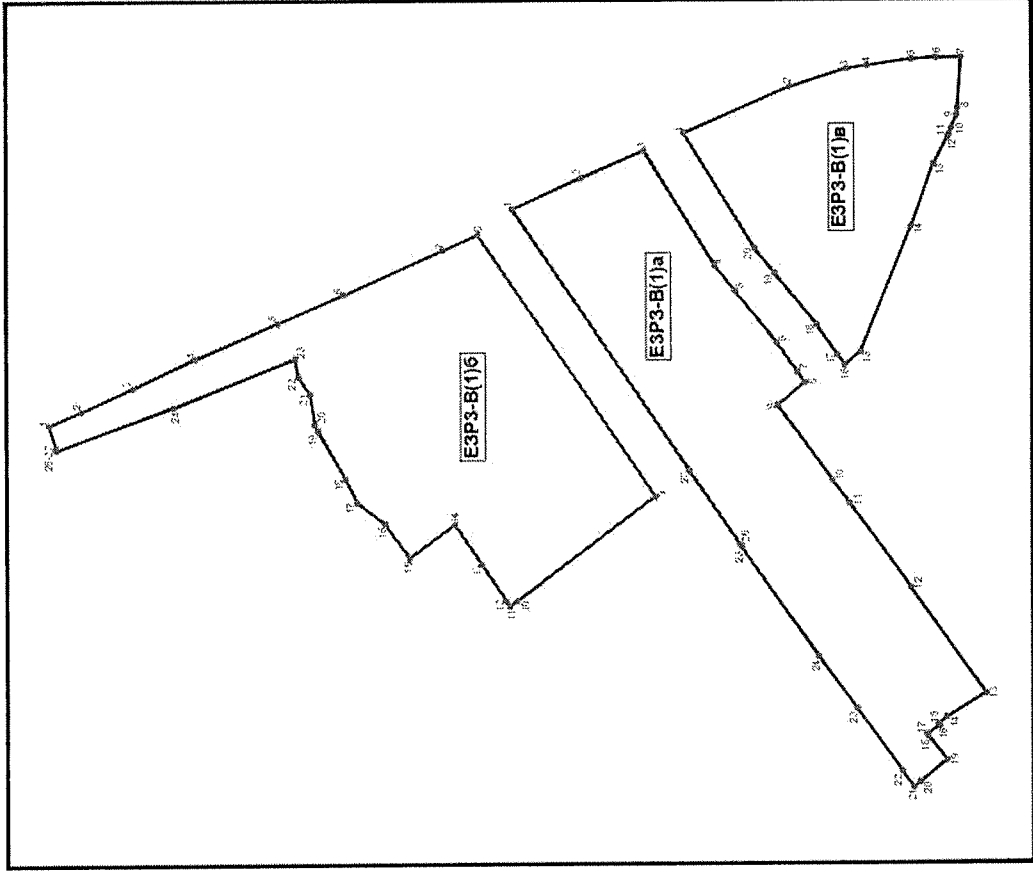
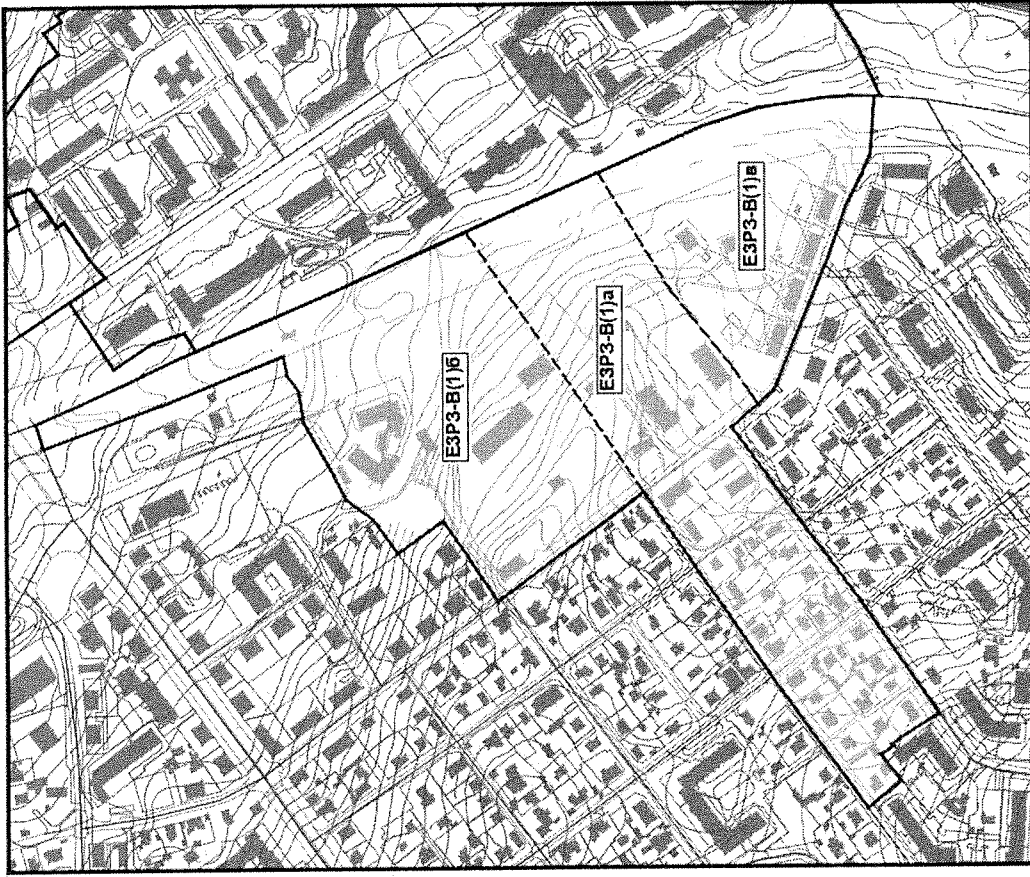


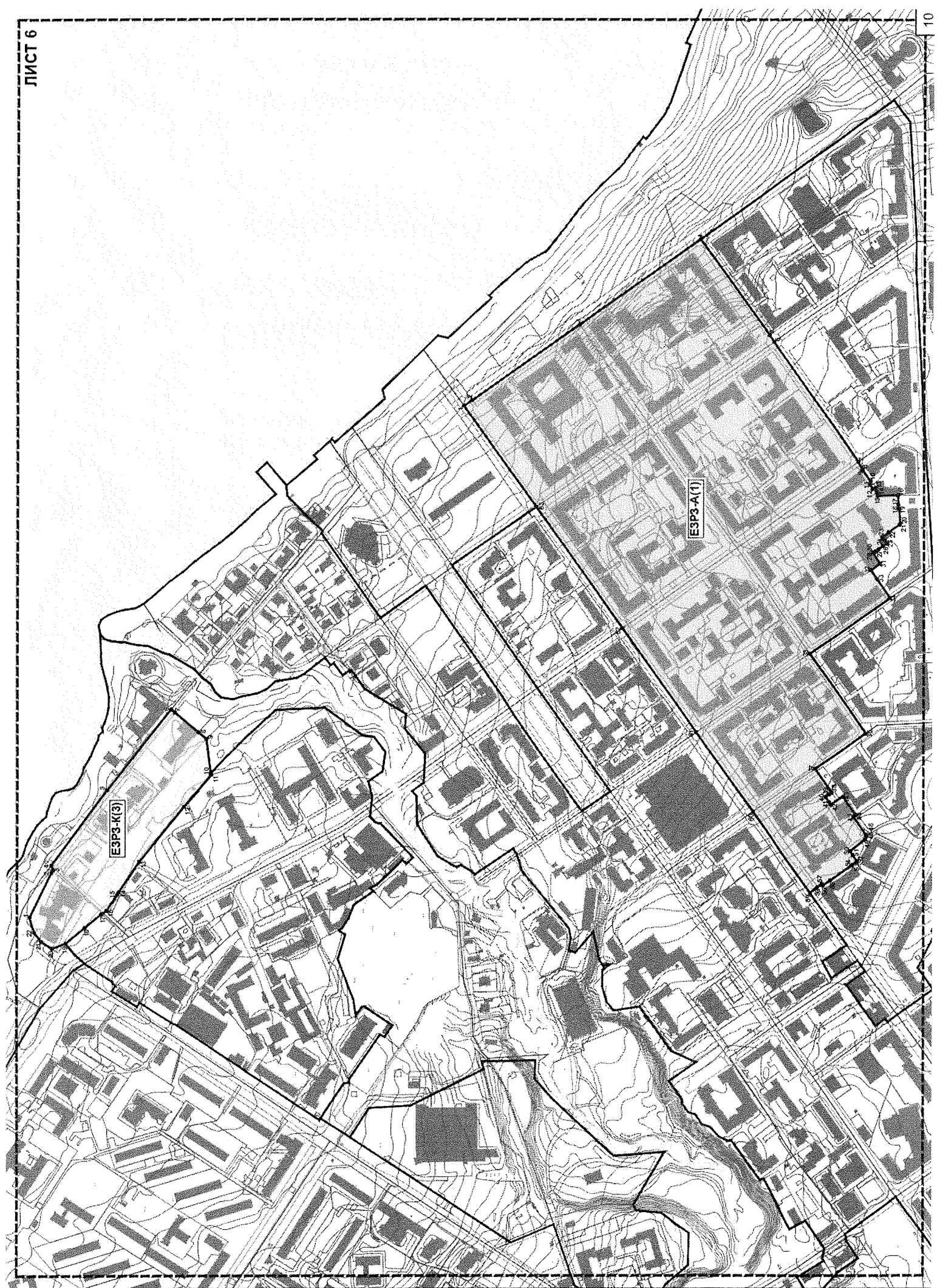


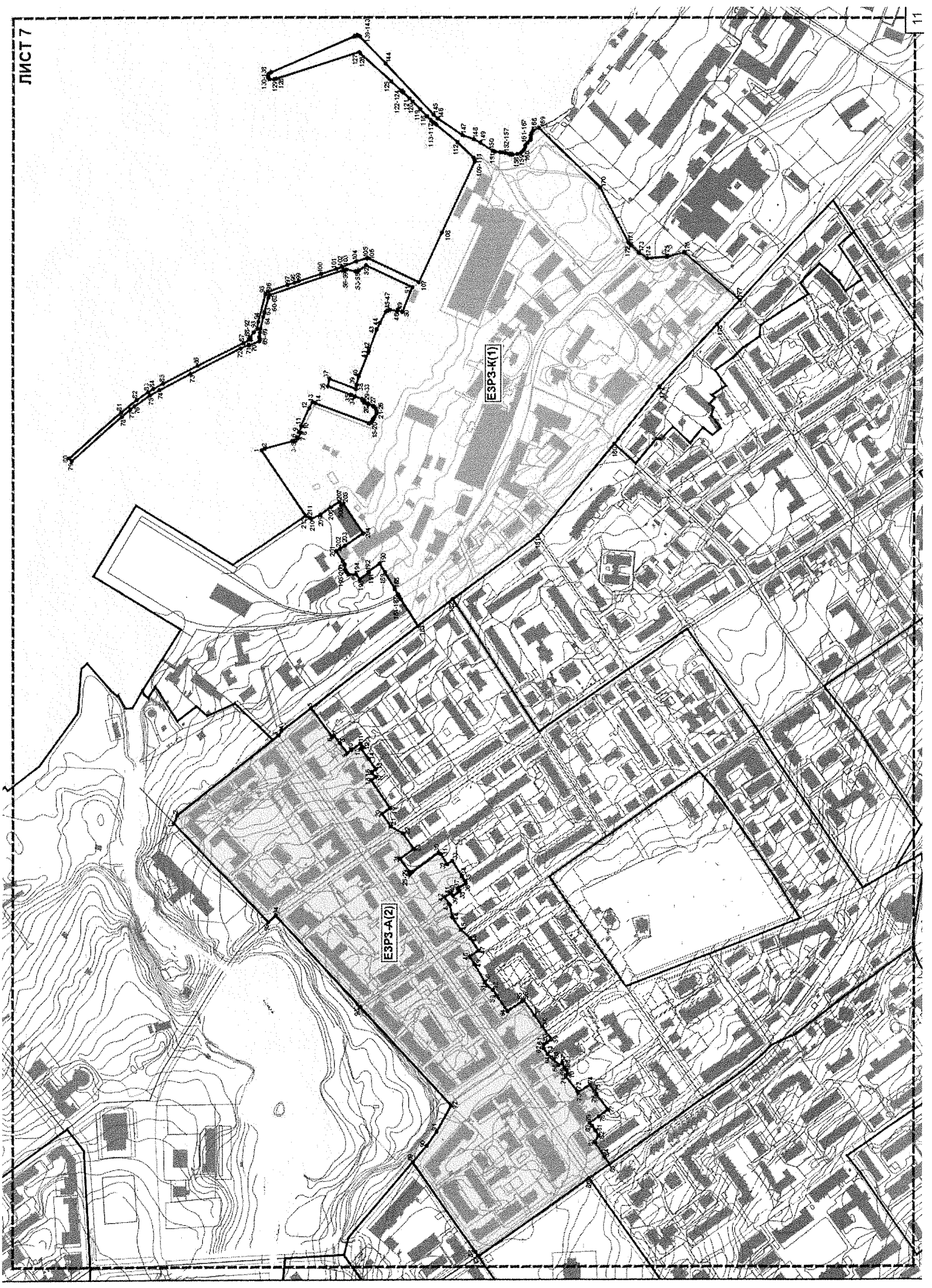
03-12

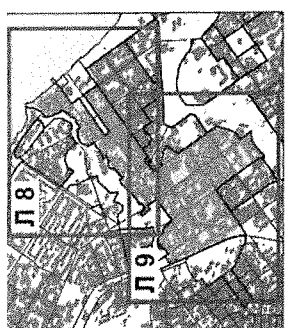
ESP3-B(7)

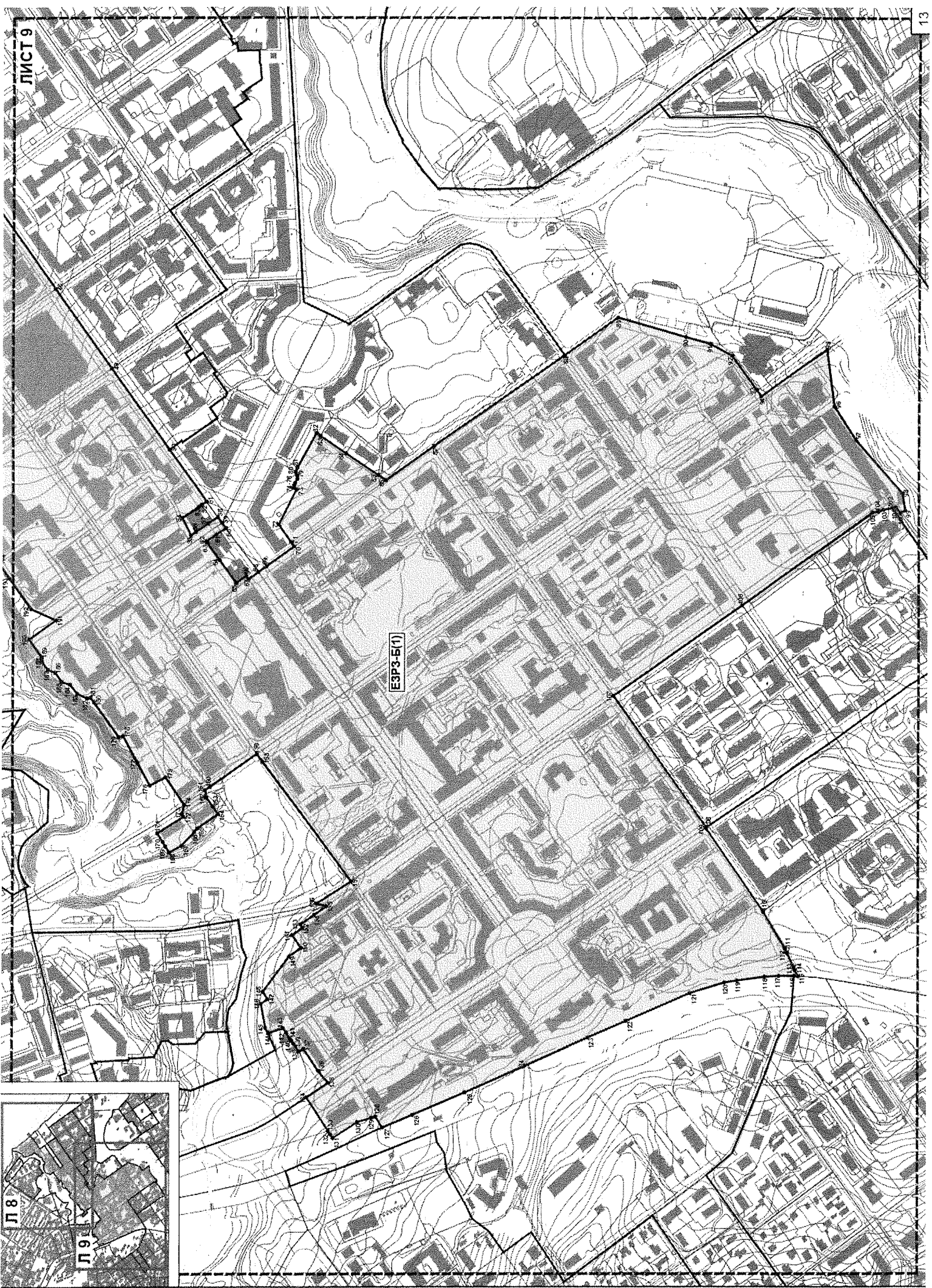




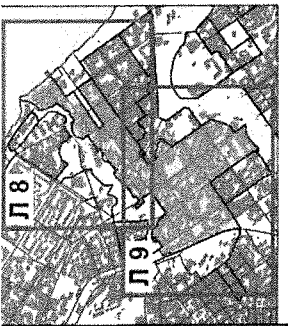






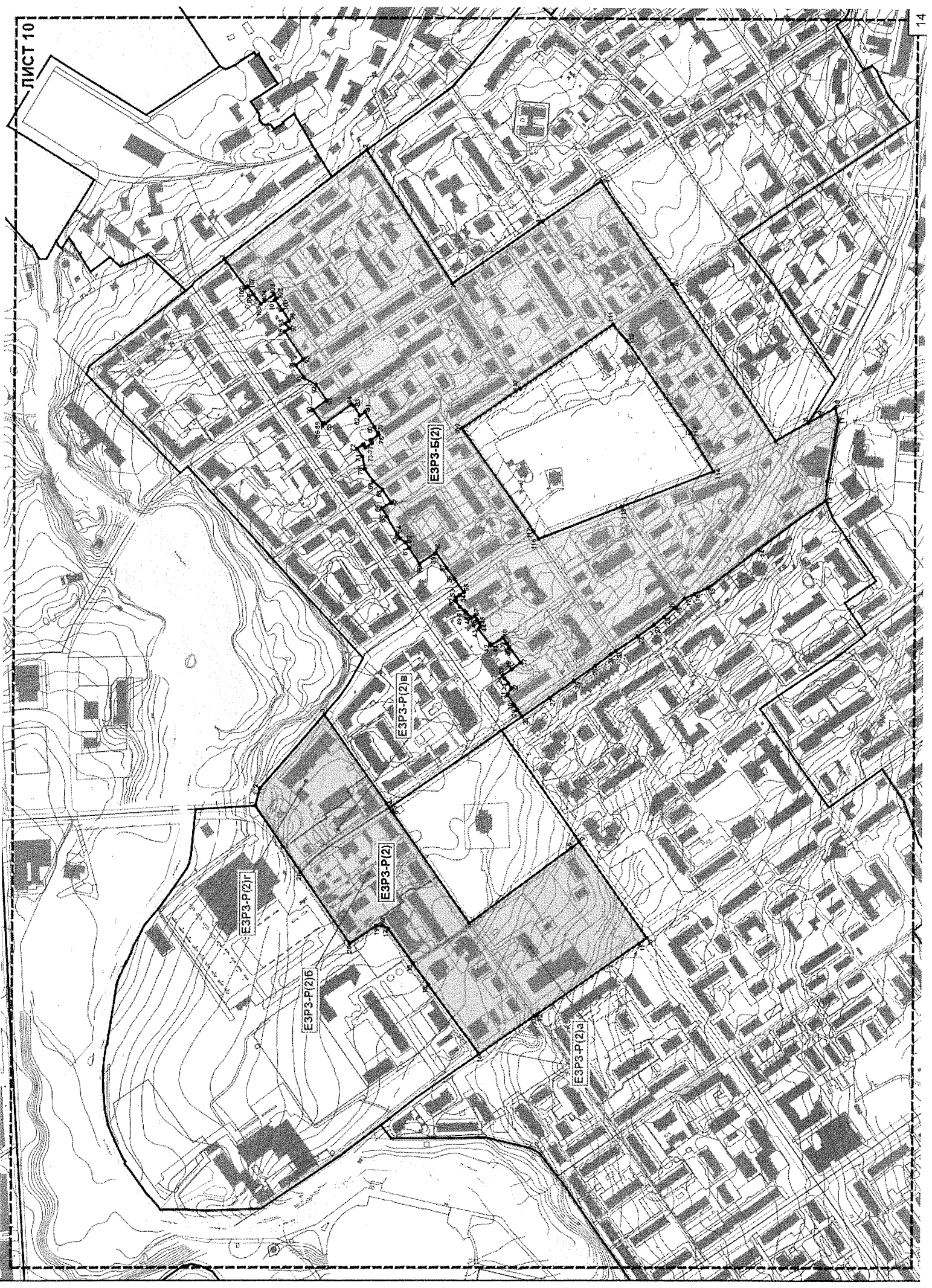


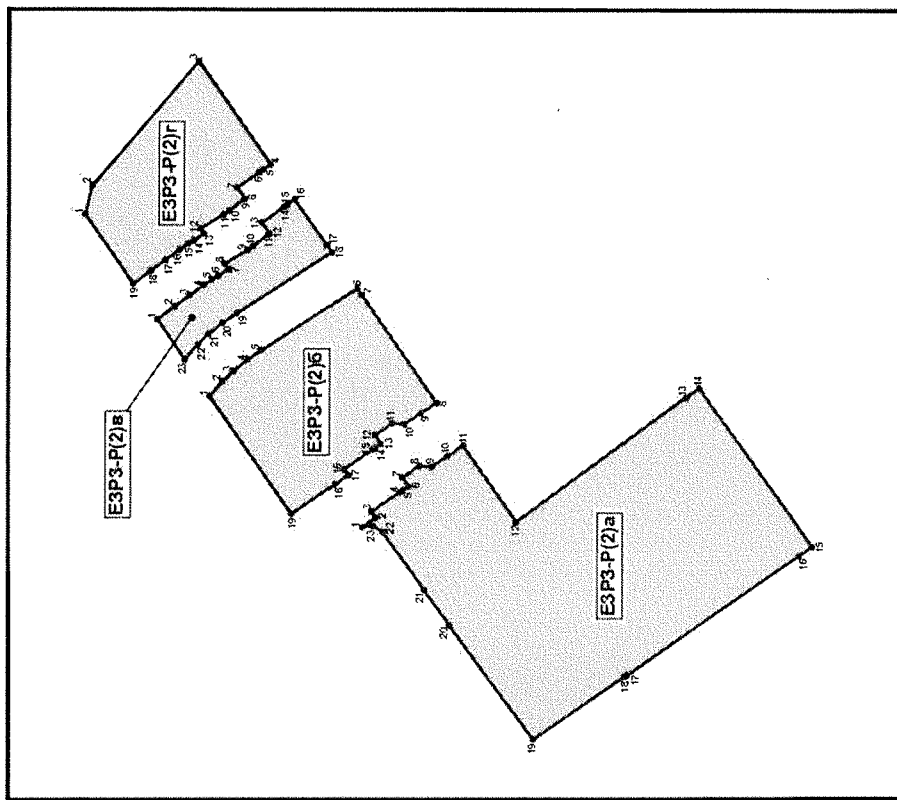
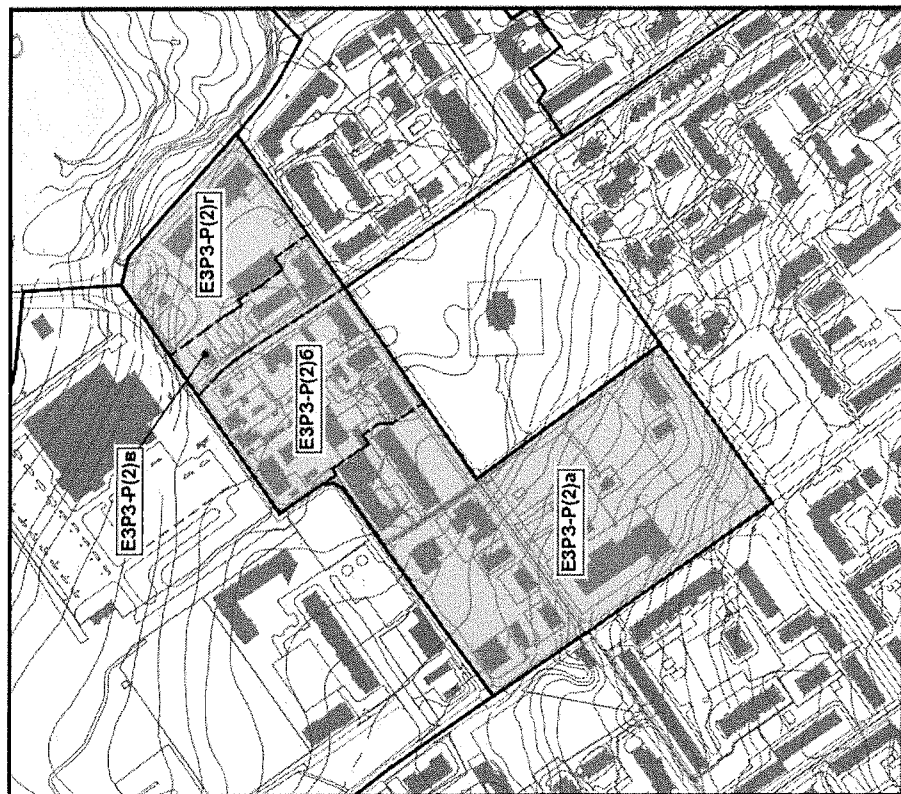
ЕЗРЗ-Б(1)

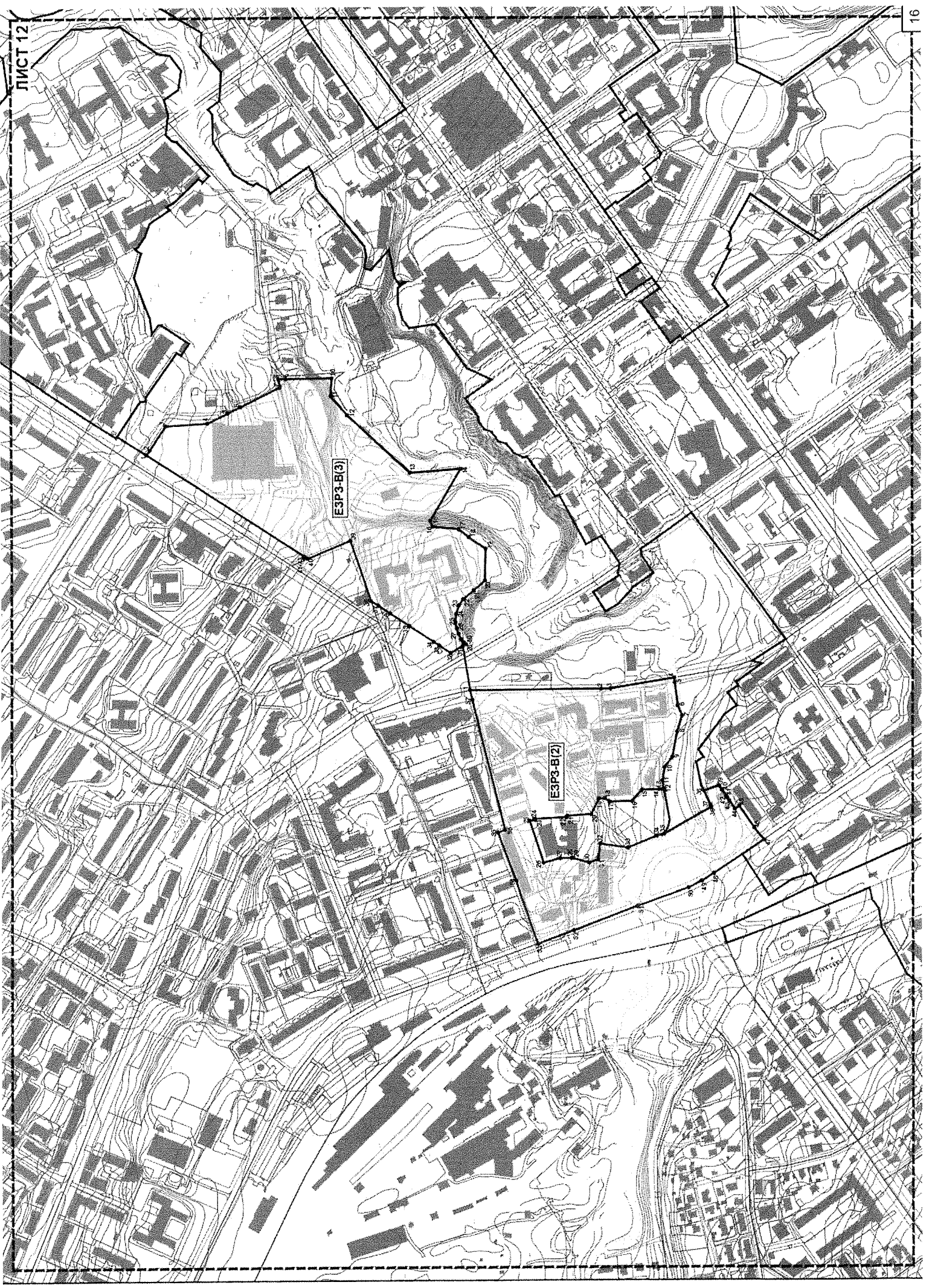


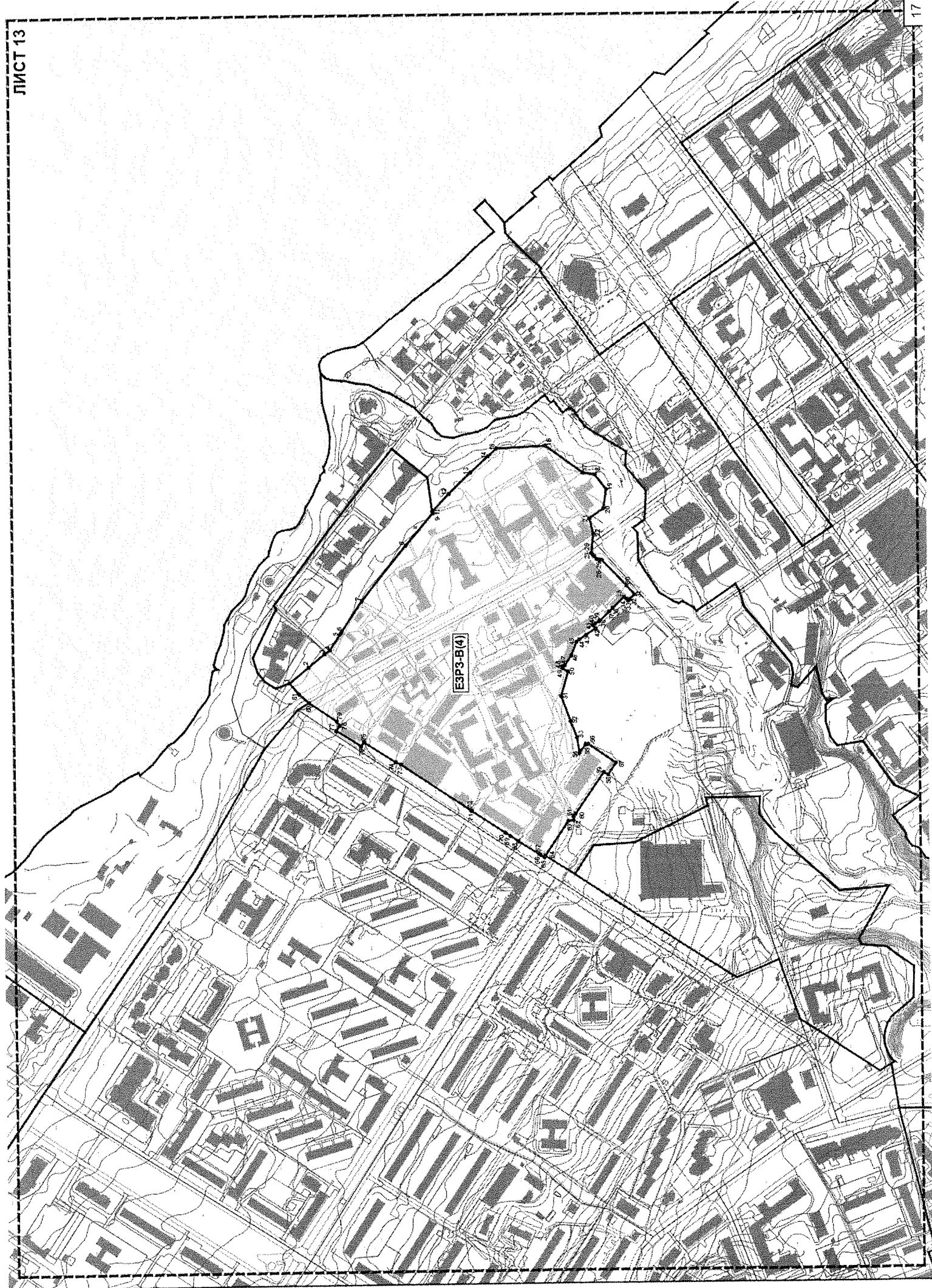
Л8

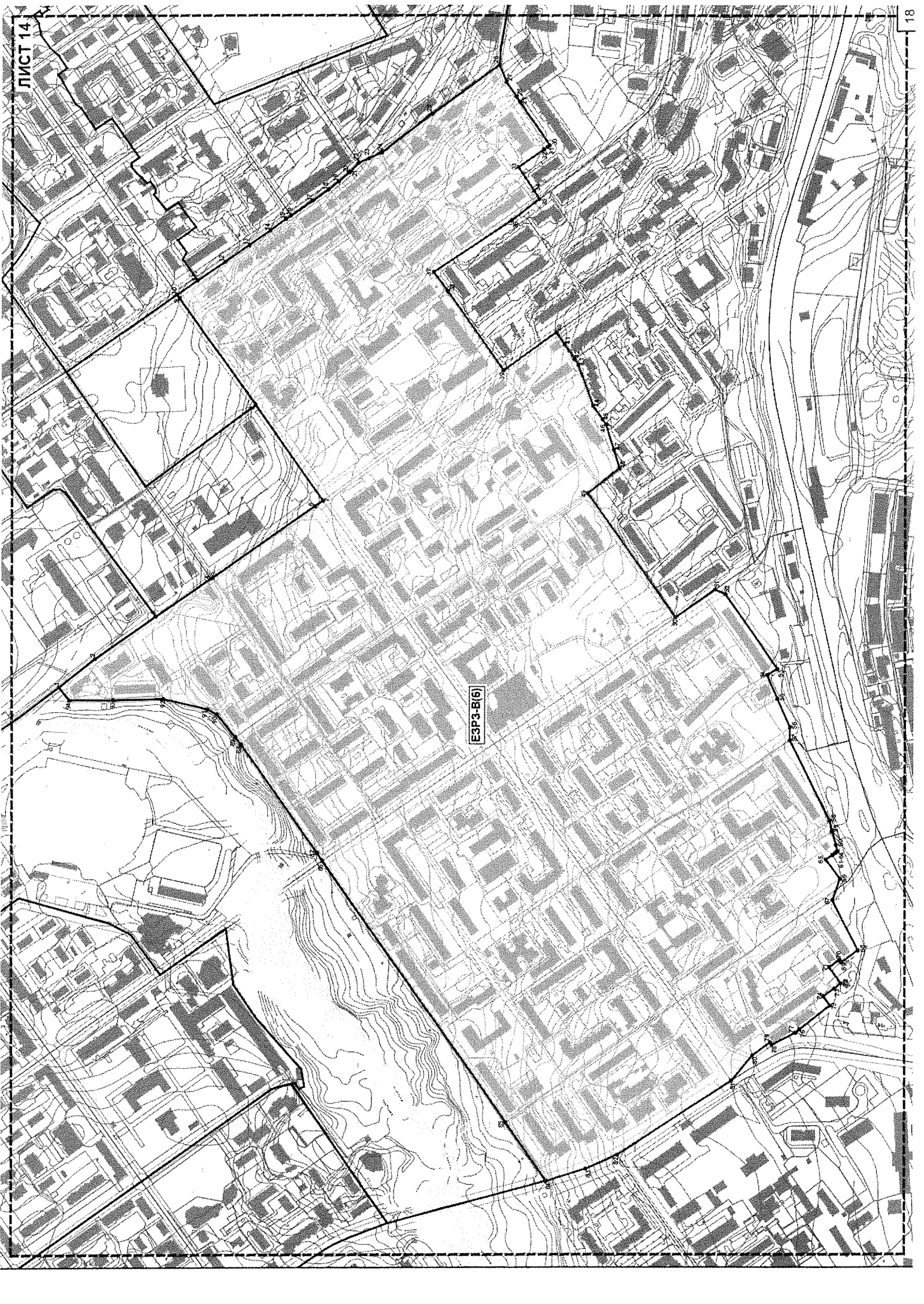
Л9

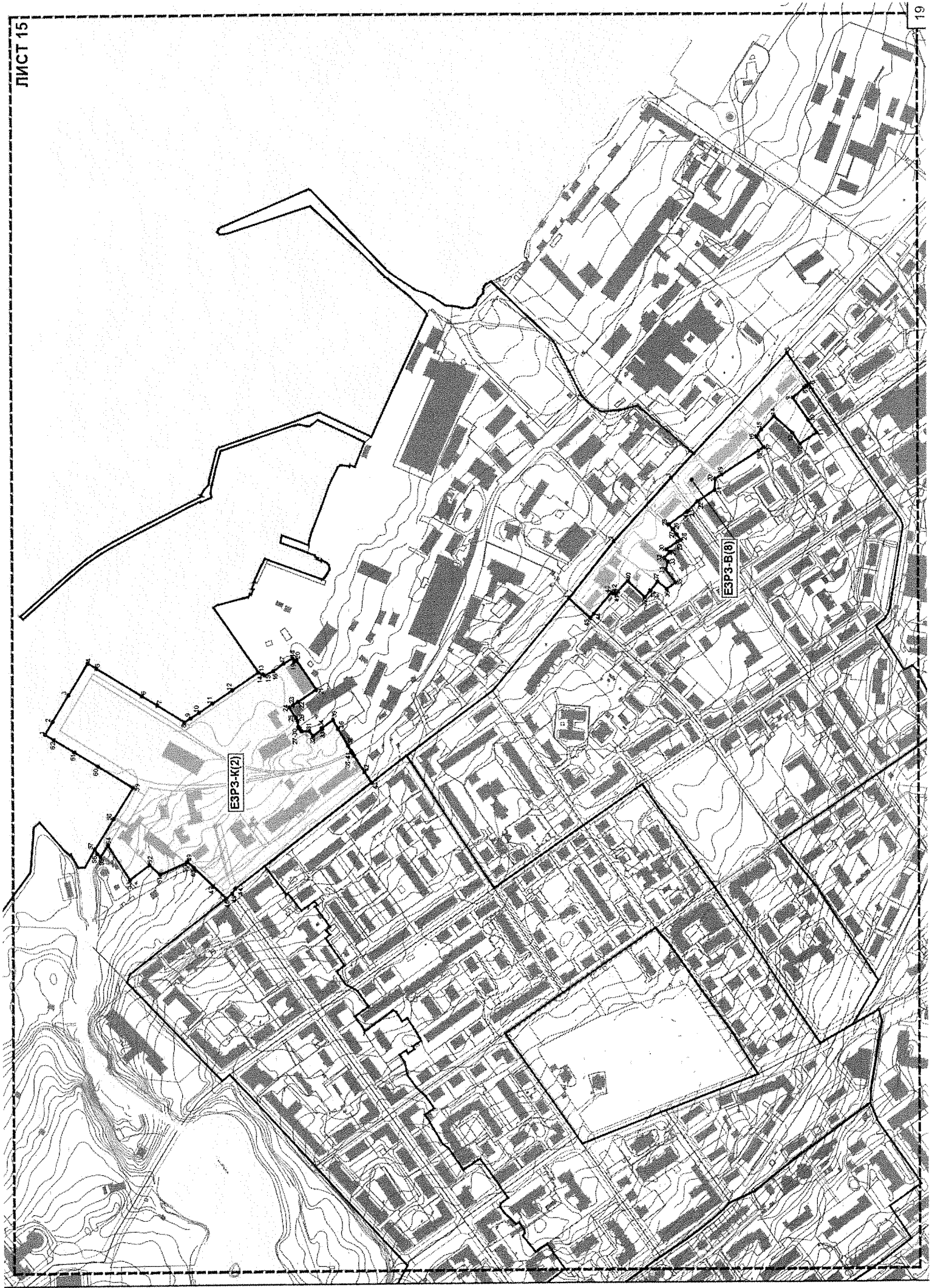


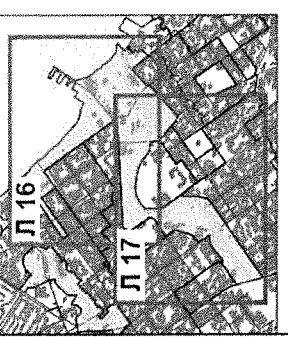
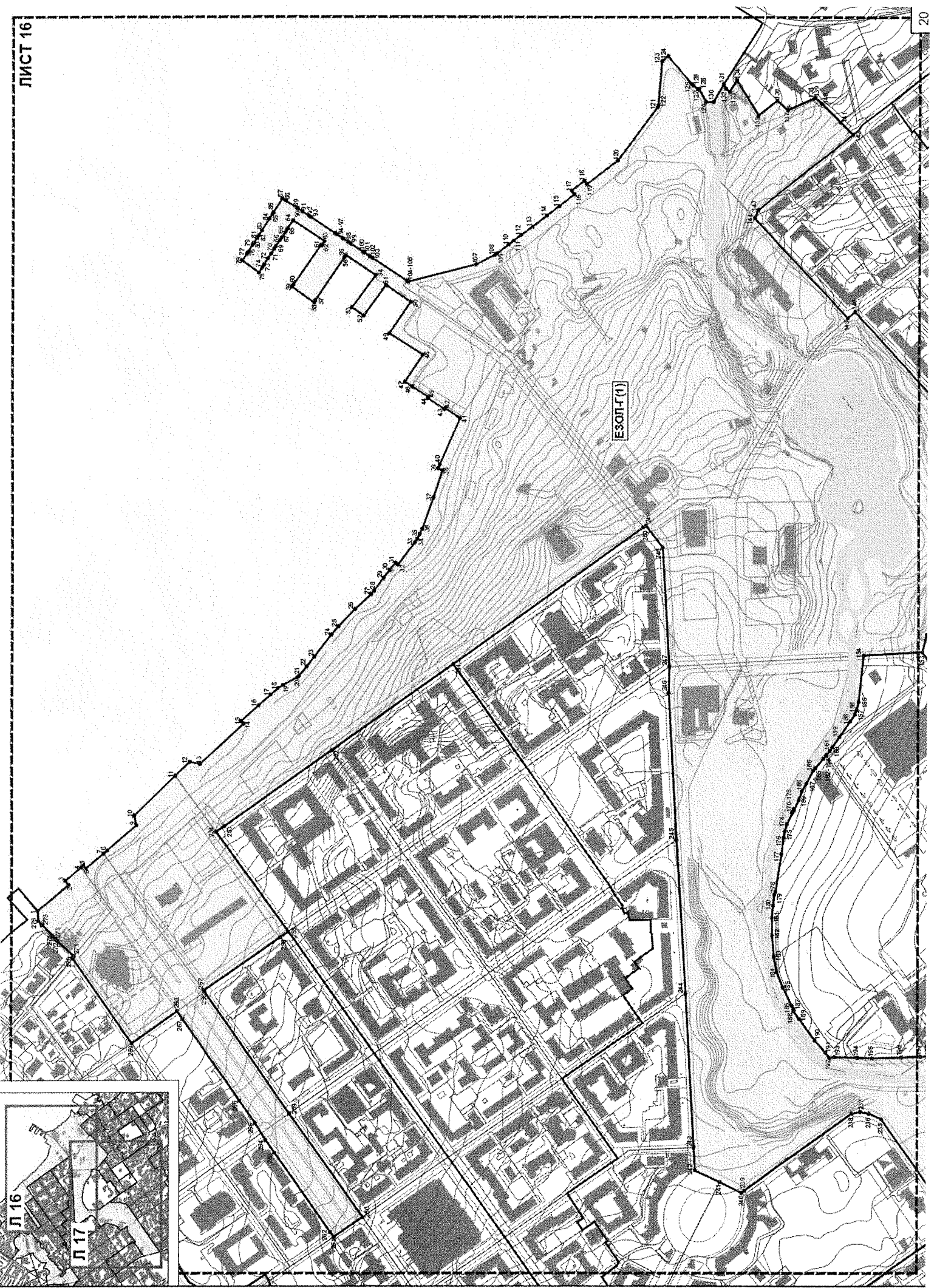


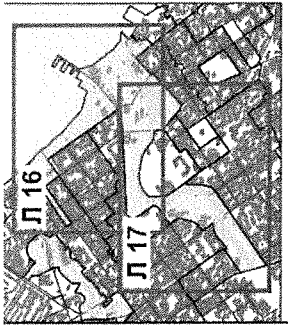
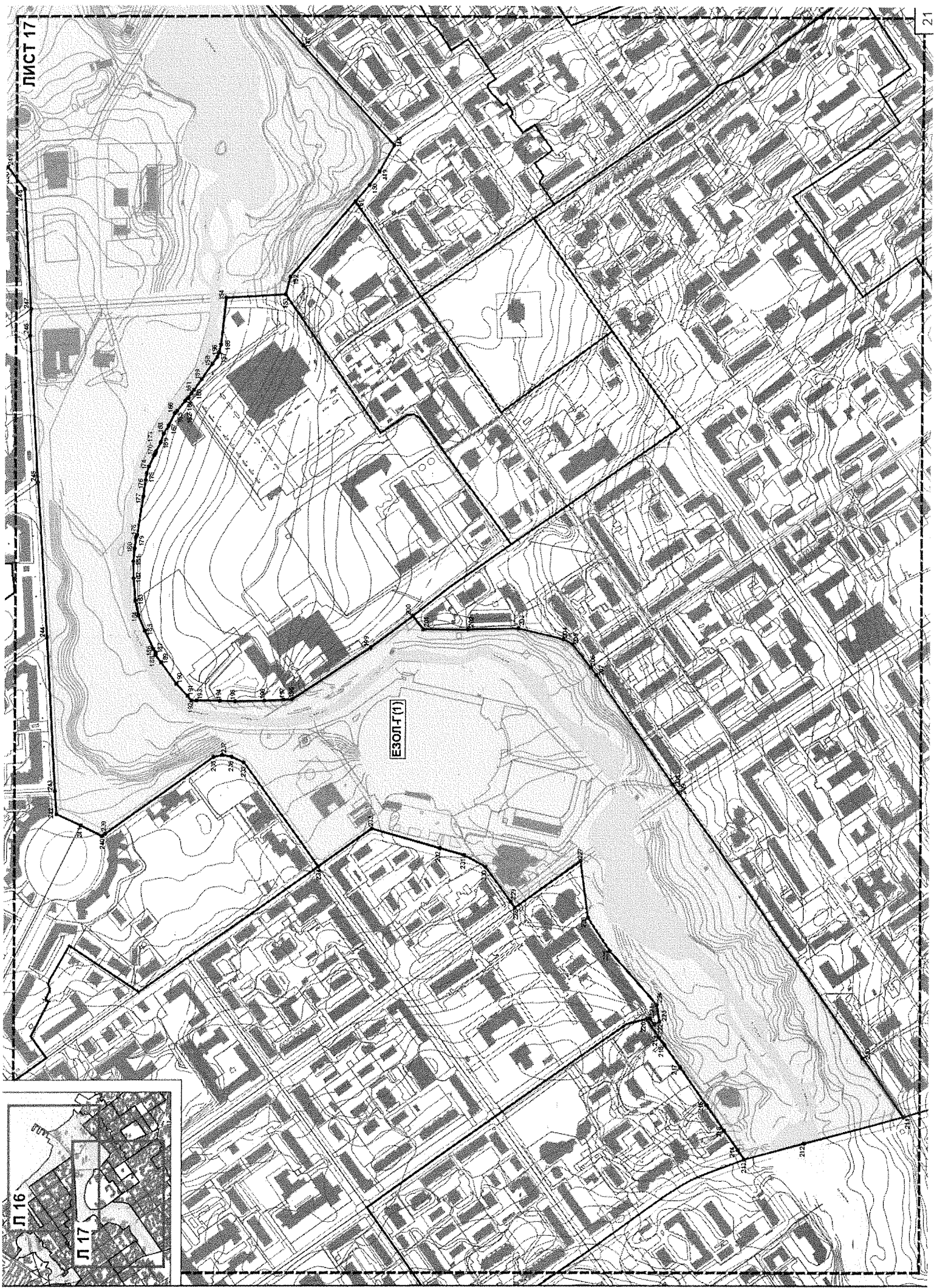










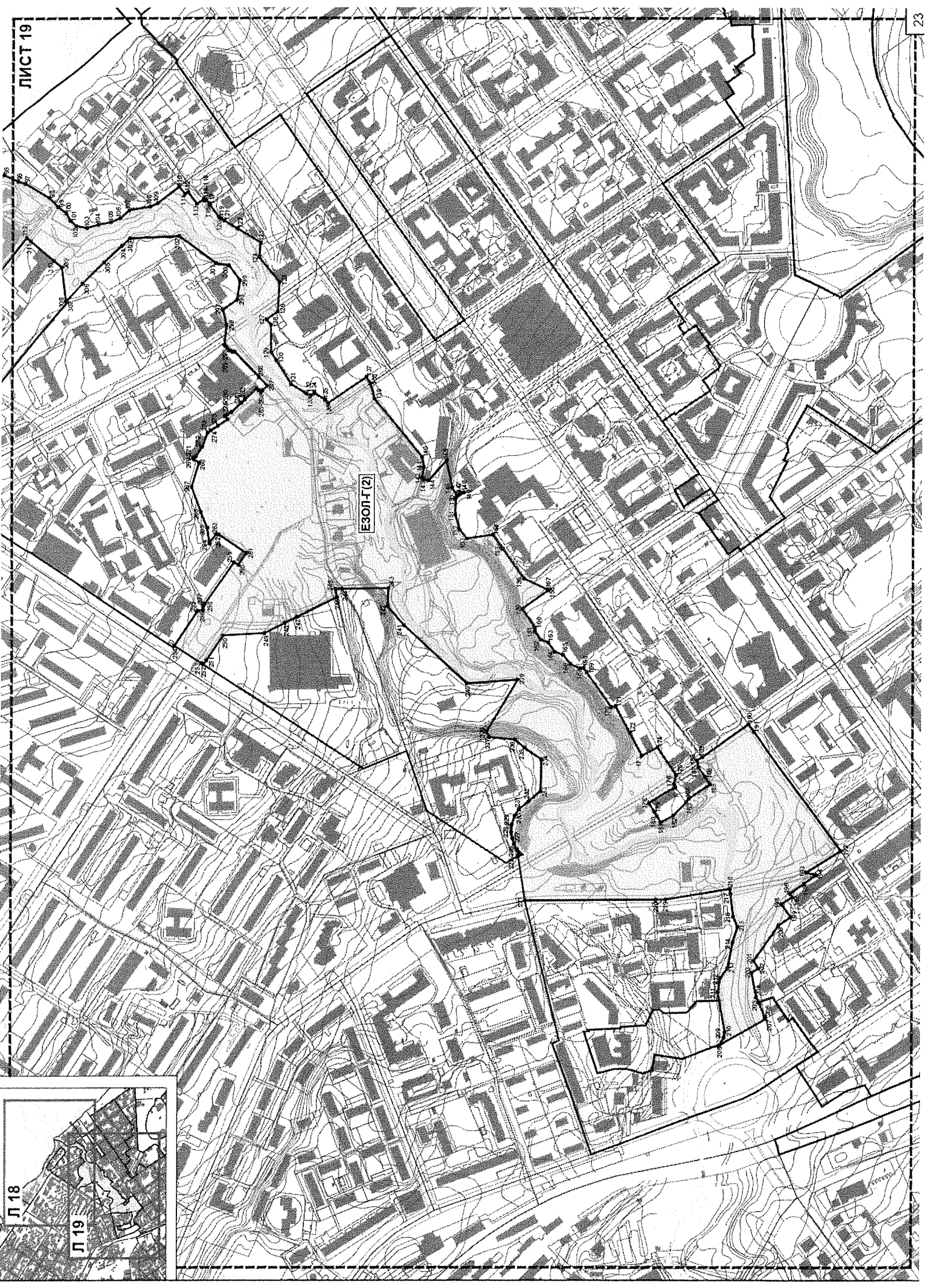


ЕЗОНТ(1)

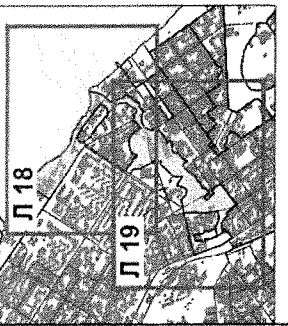
Л 16

Л 17



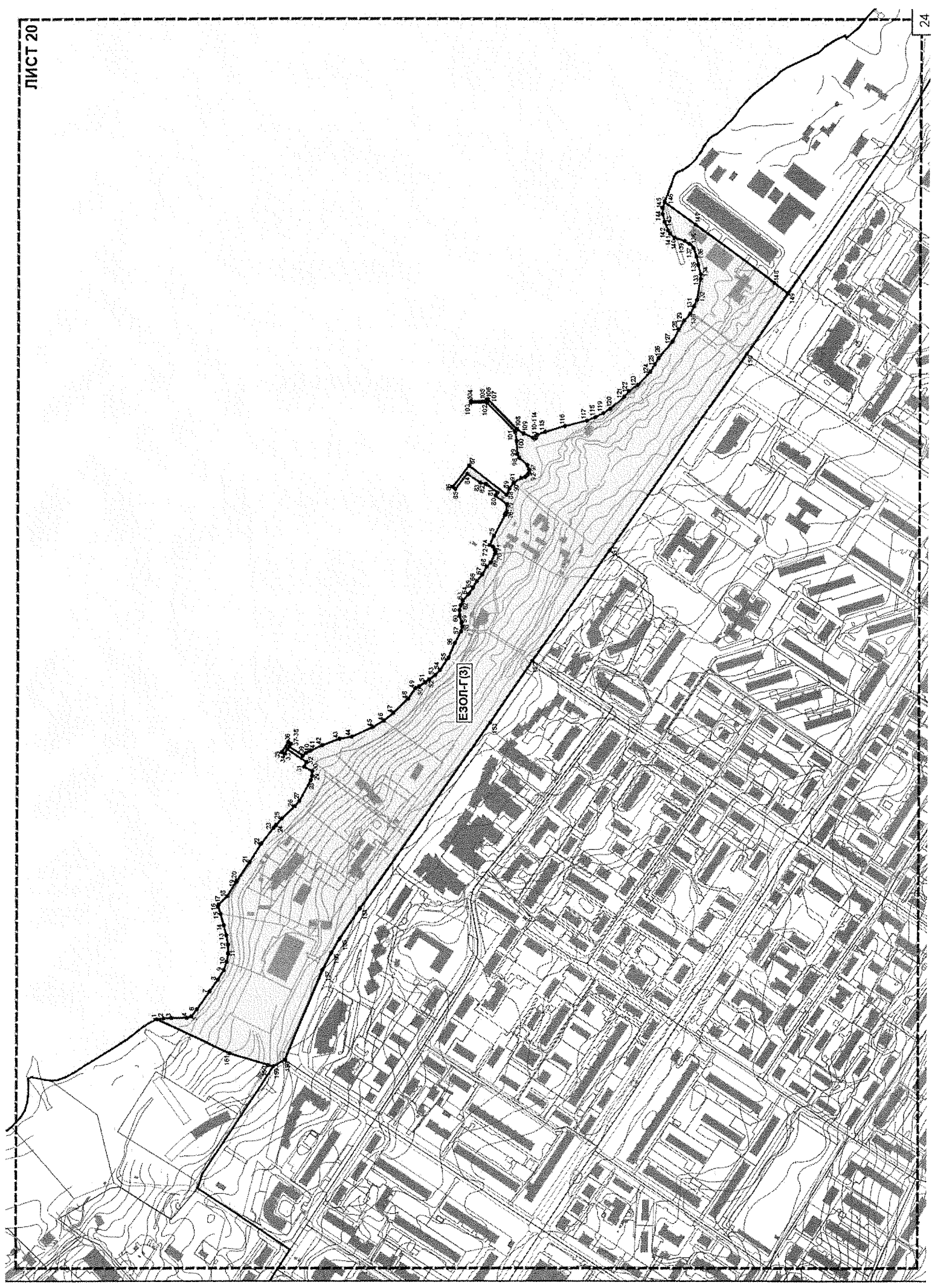


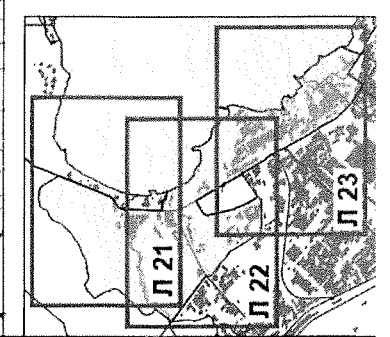
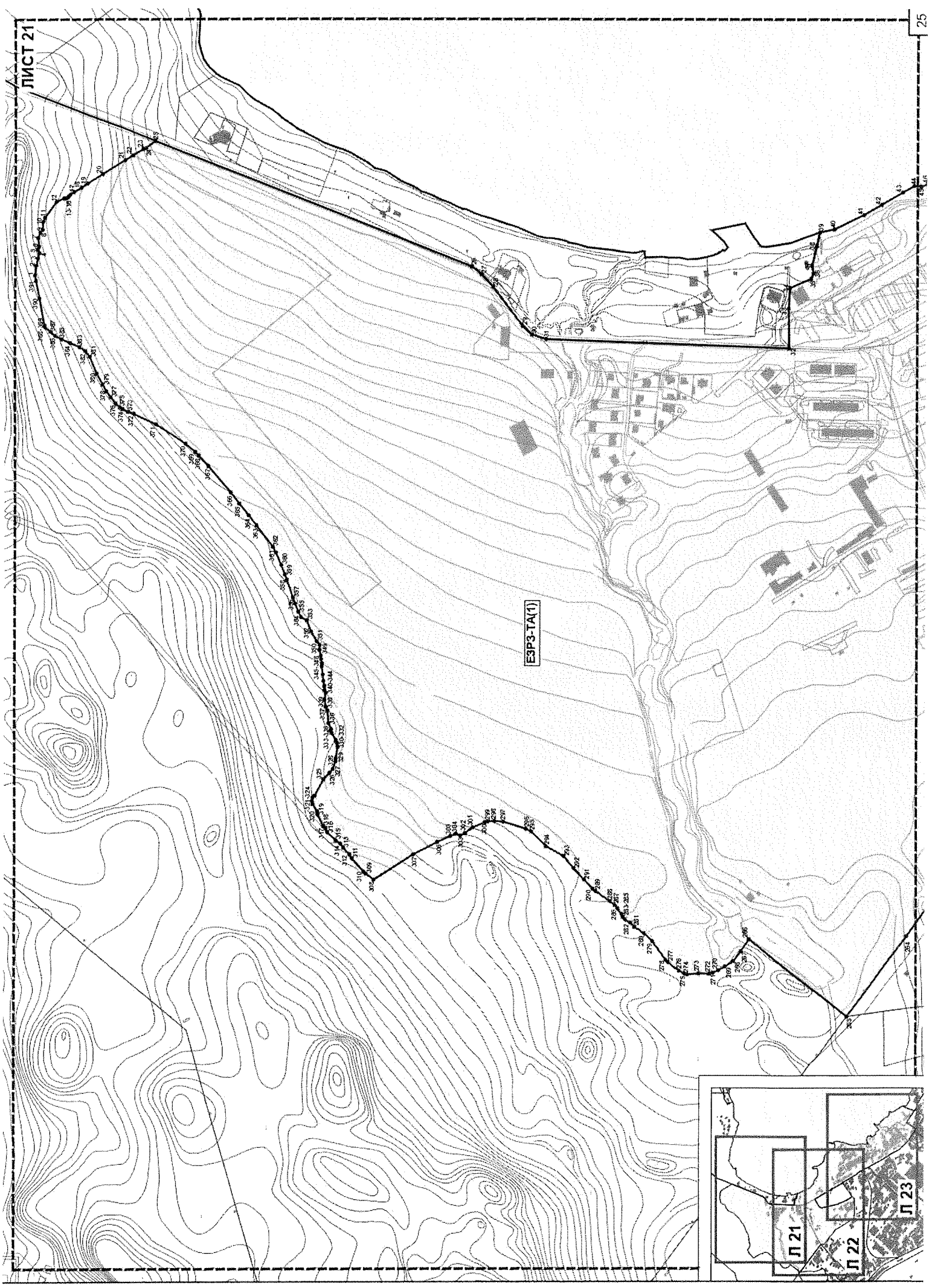
ЕЗОНІГ(2)

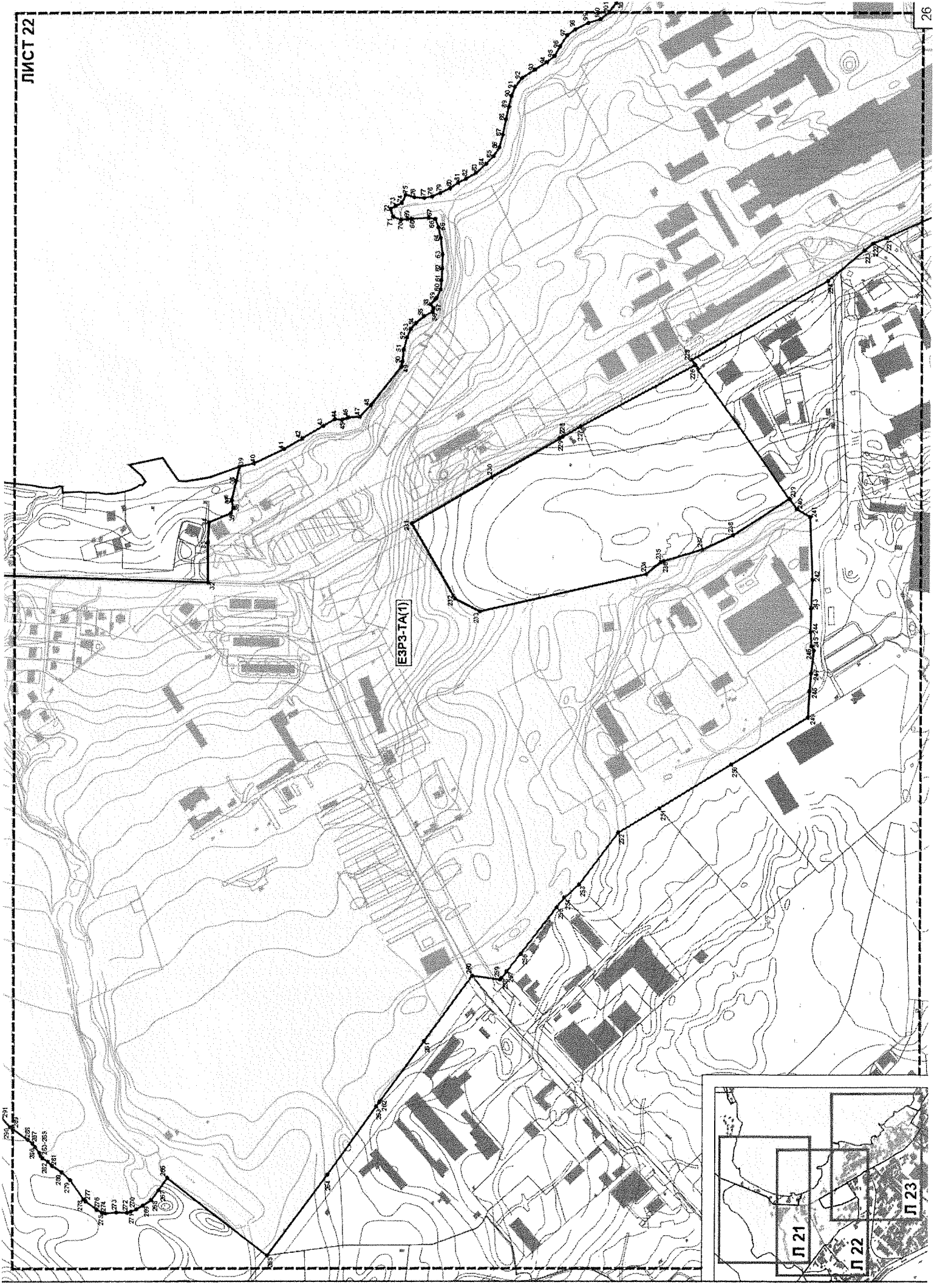


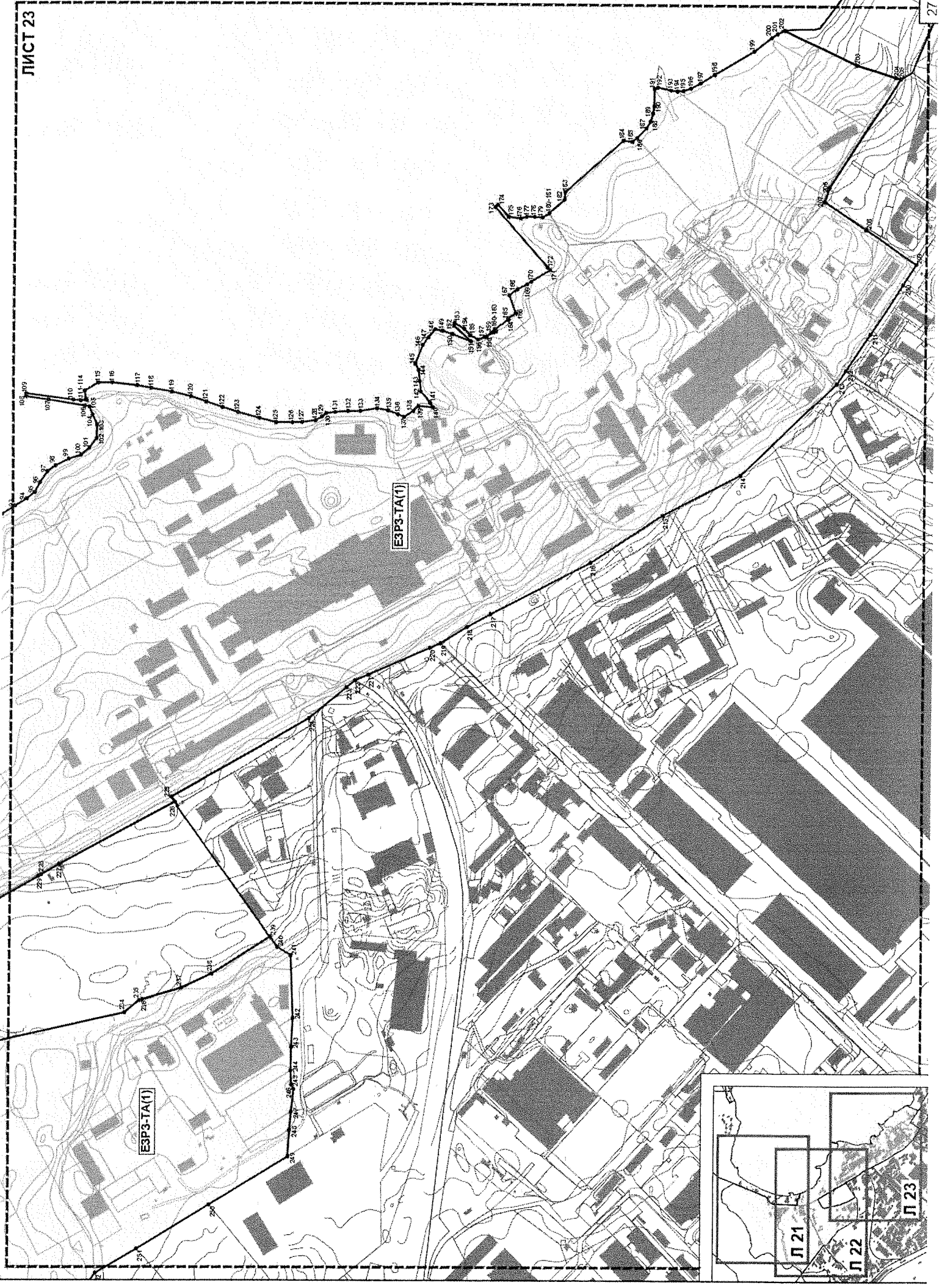
Л 18

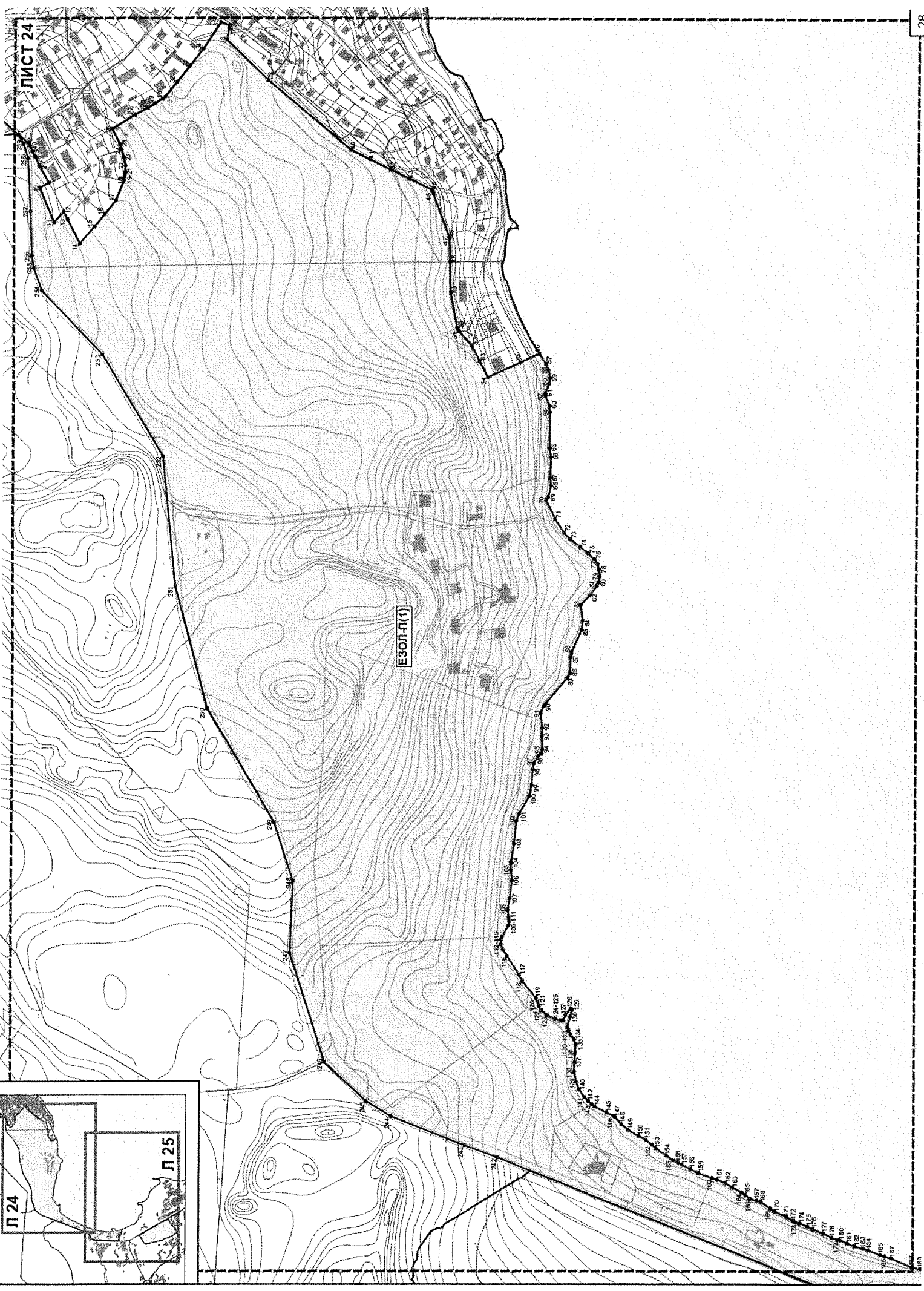
Л 19









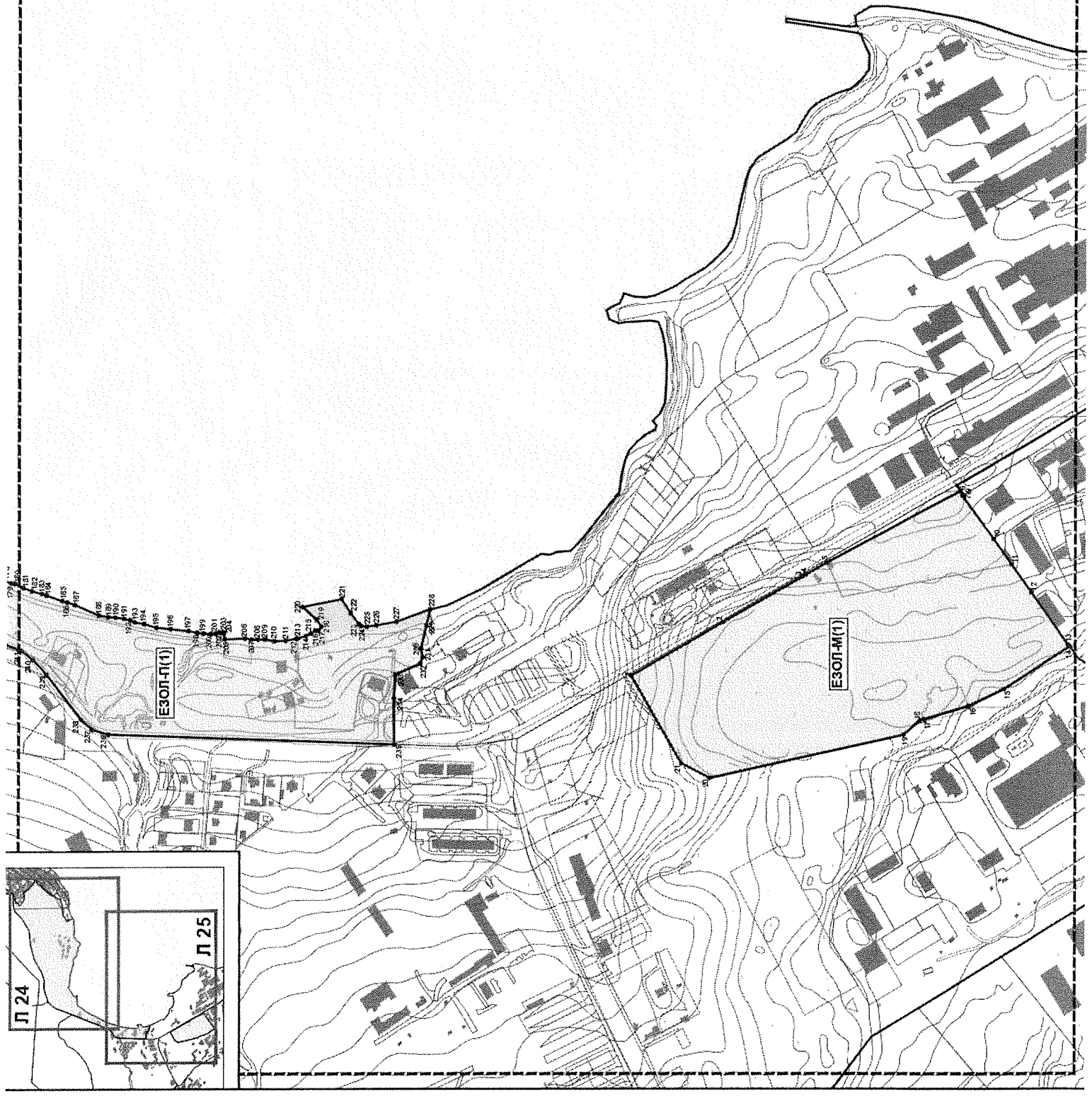


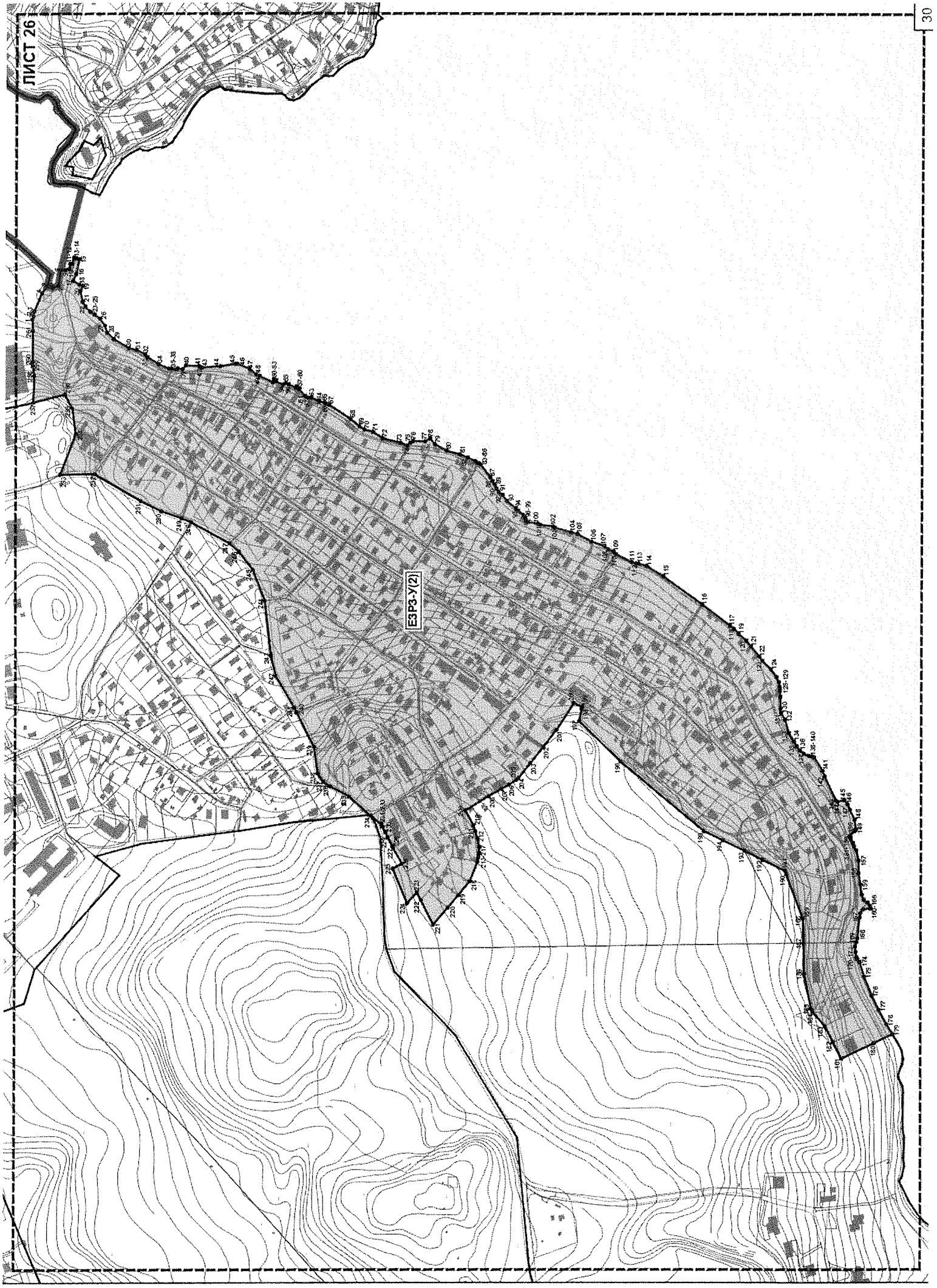
ЛИСТ 24

Л 24

Л 25

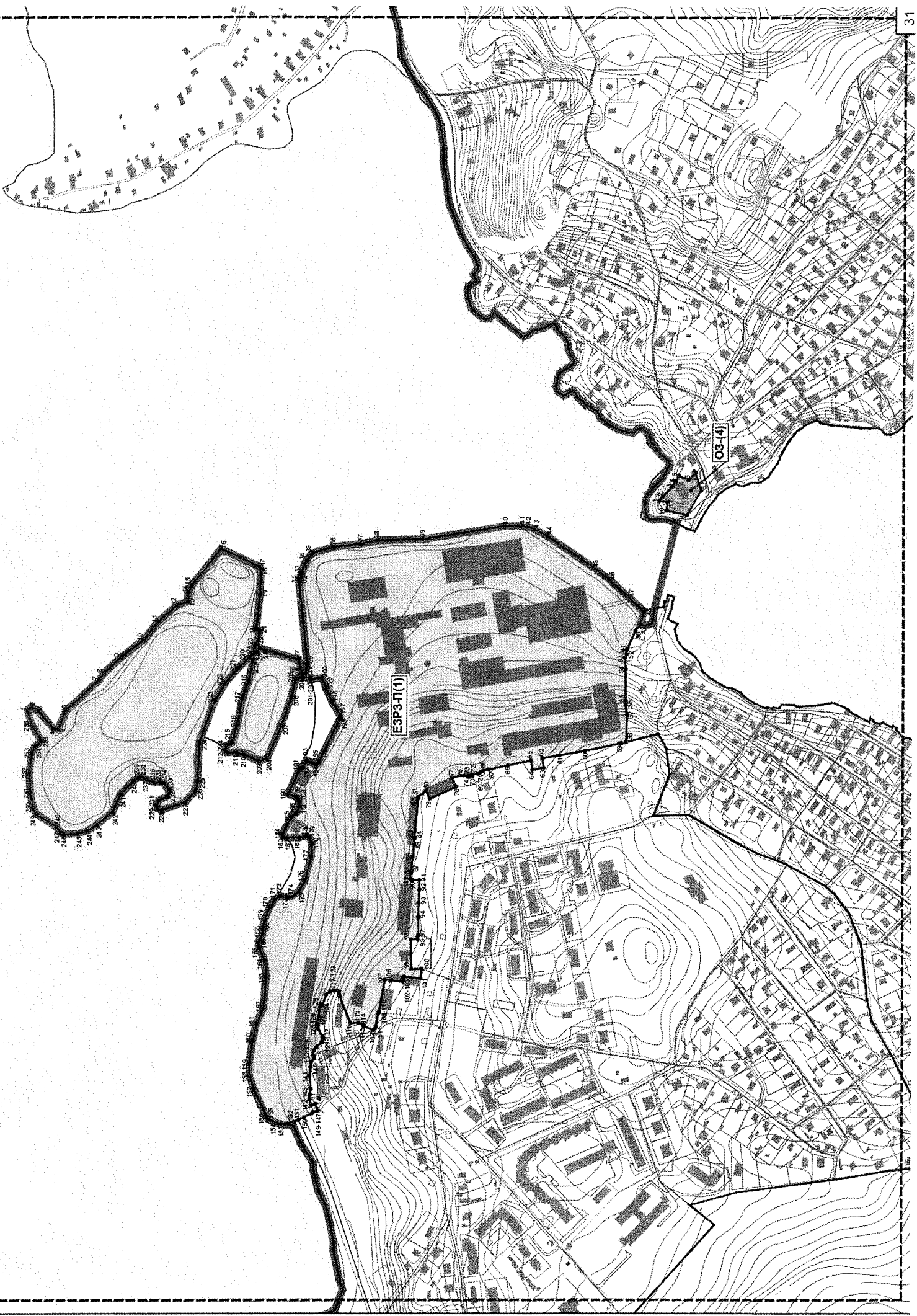
ЕЗОН-П(1)

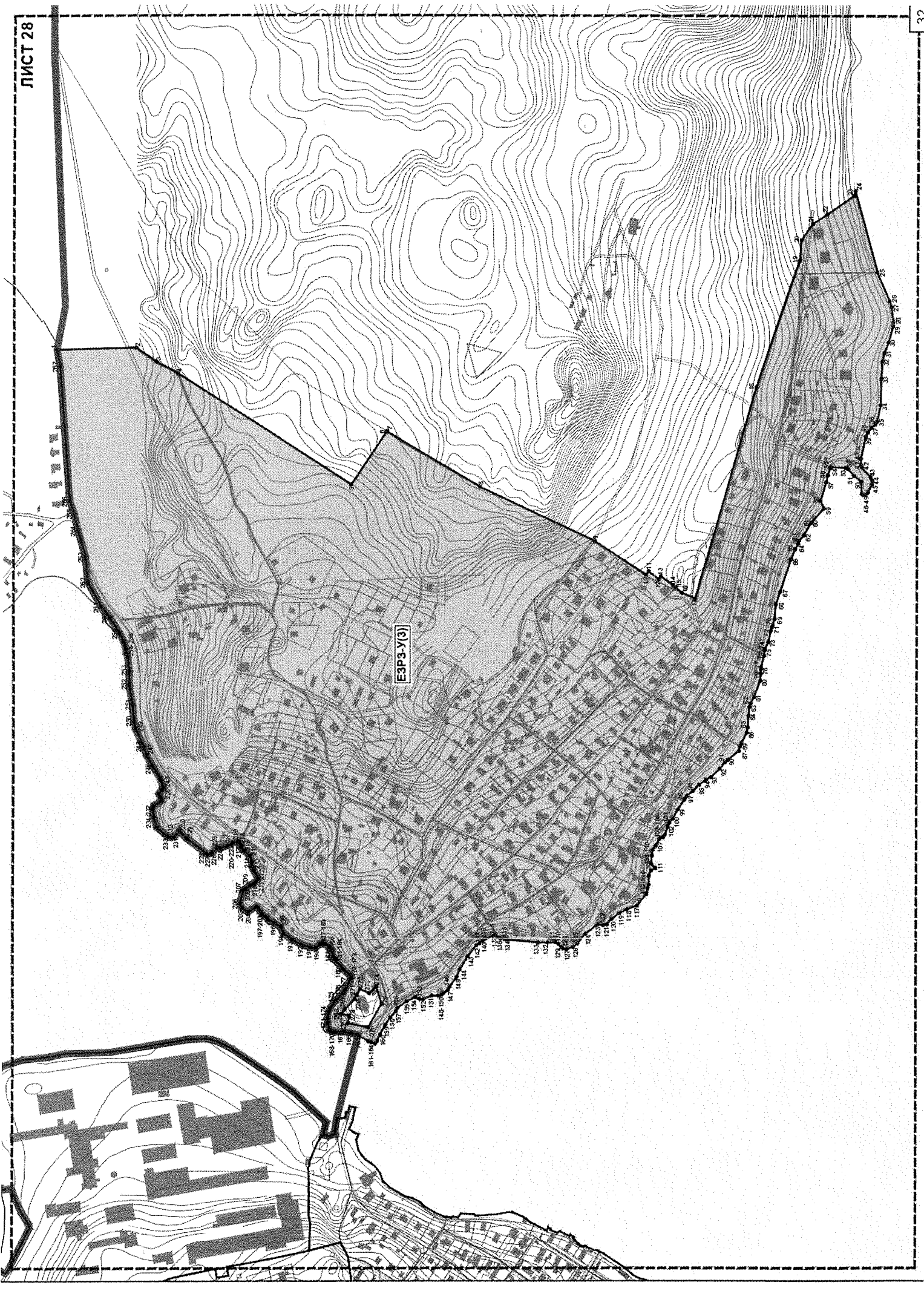


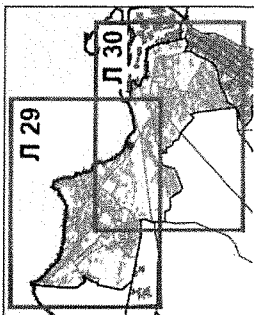
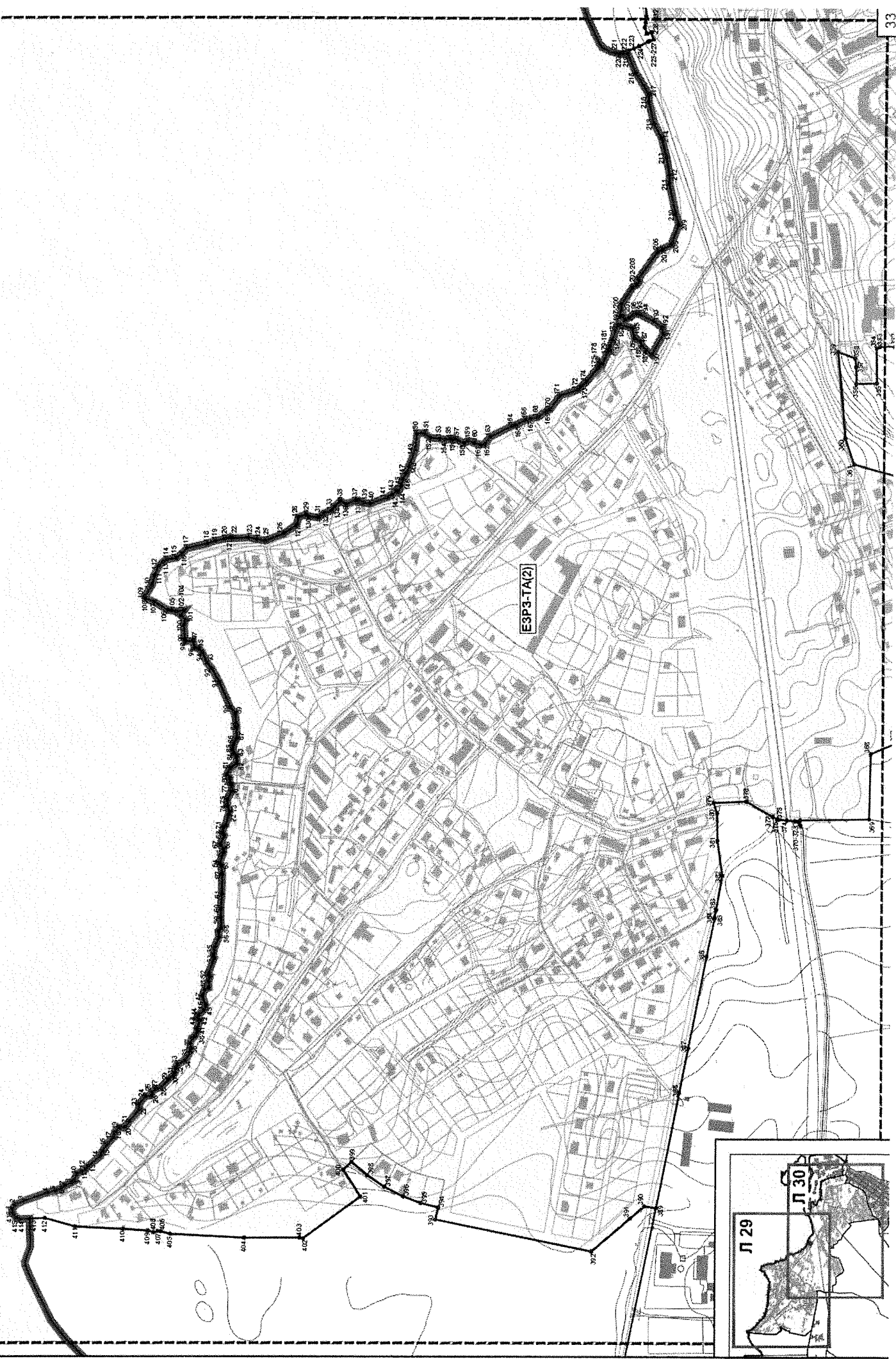


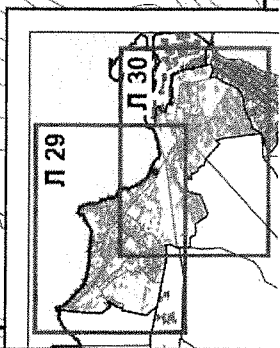
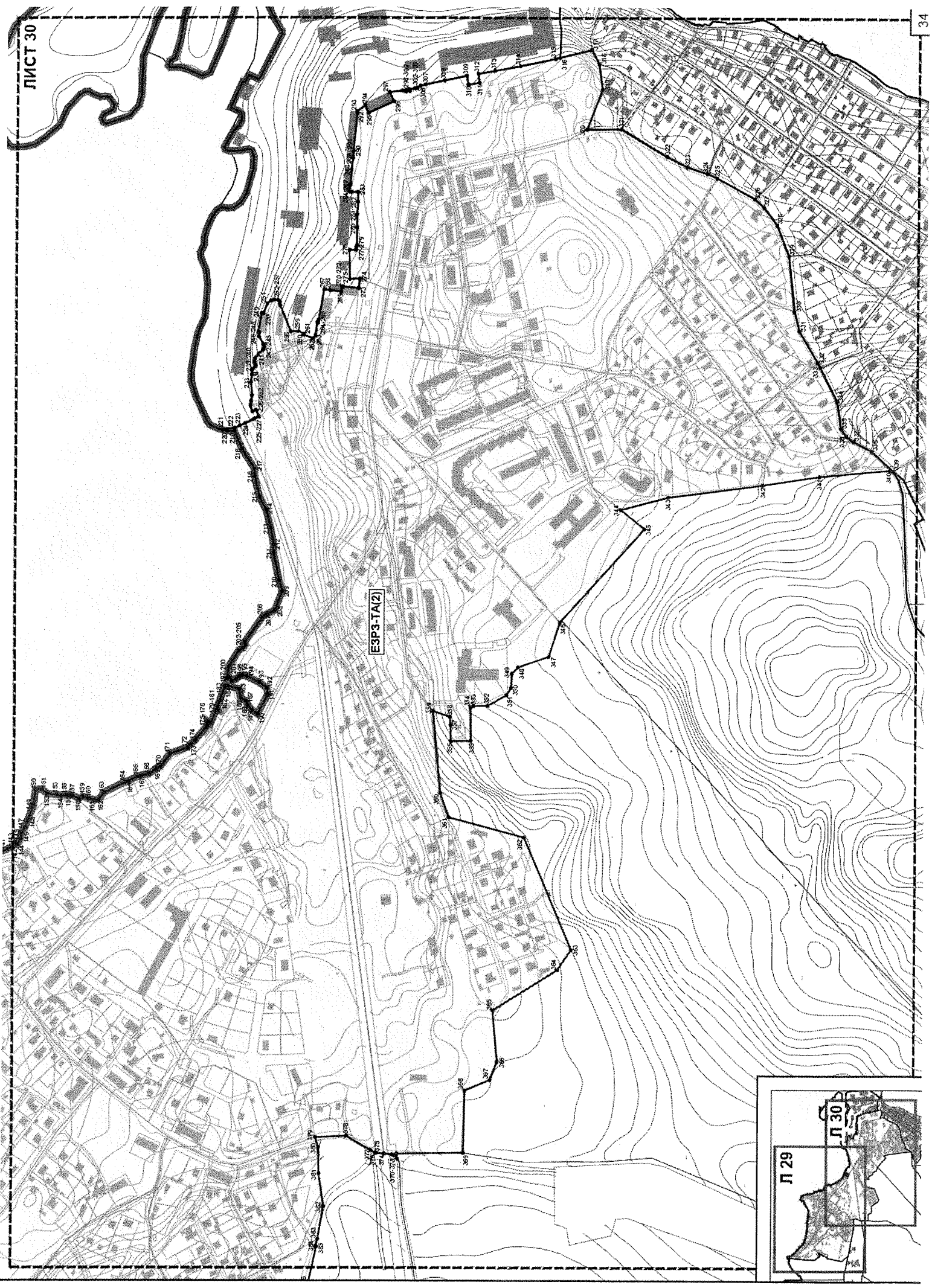
ЛМСТ 26

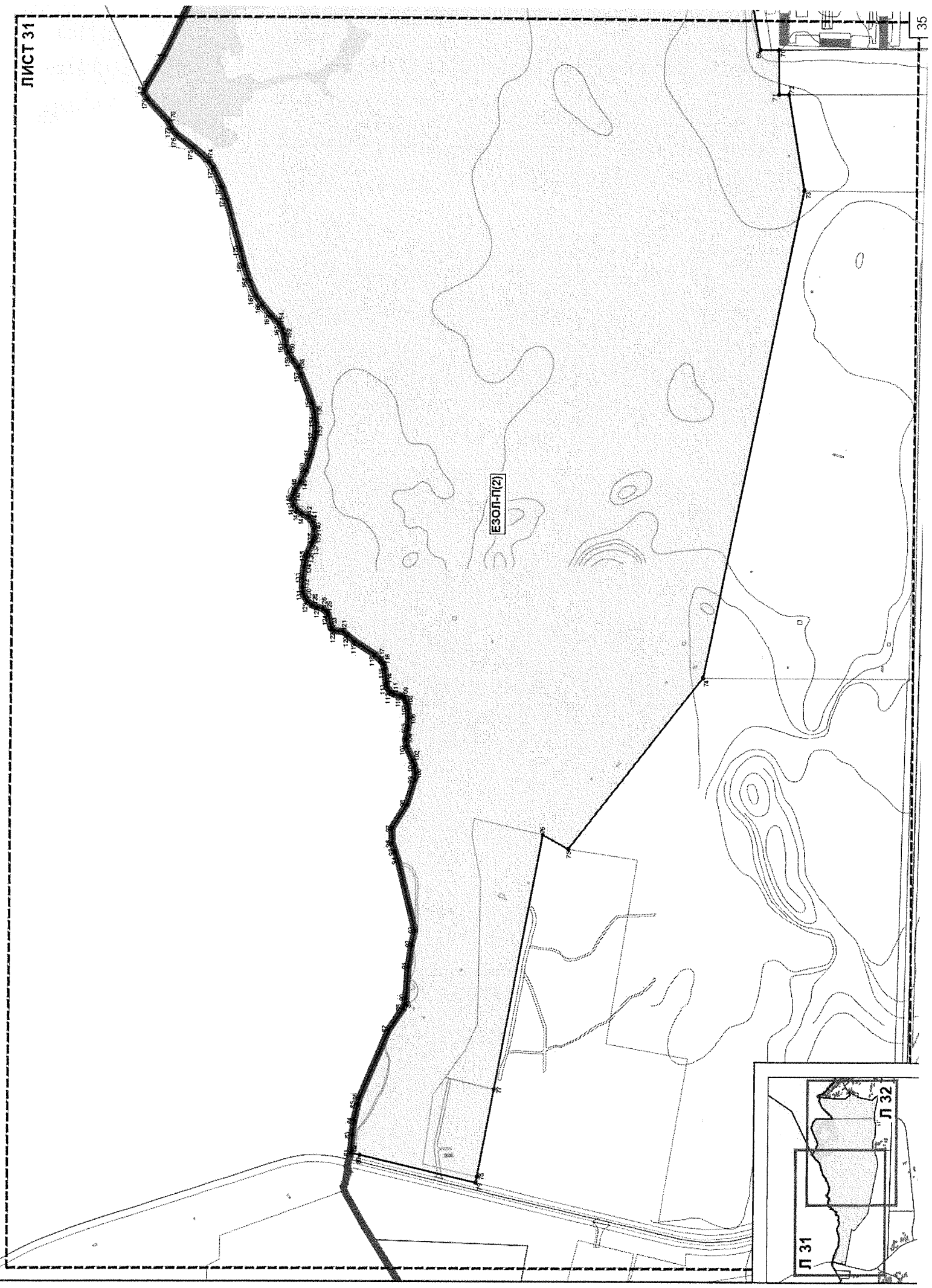
ESP3-Y(2)

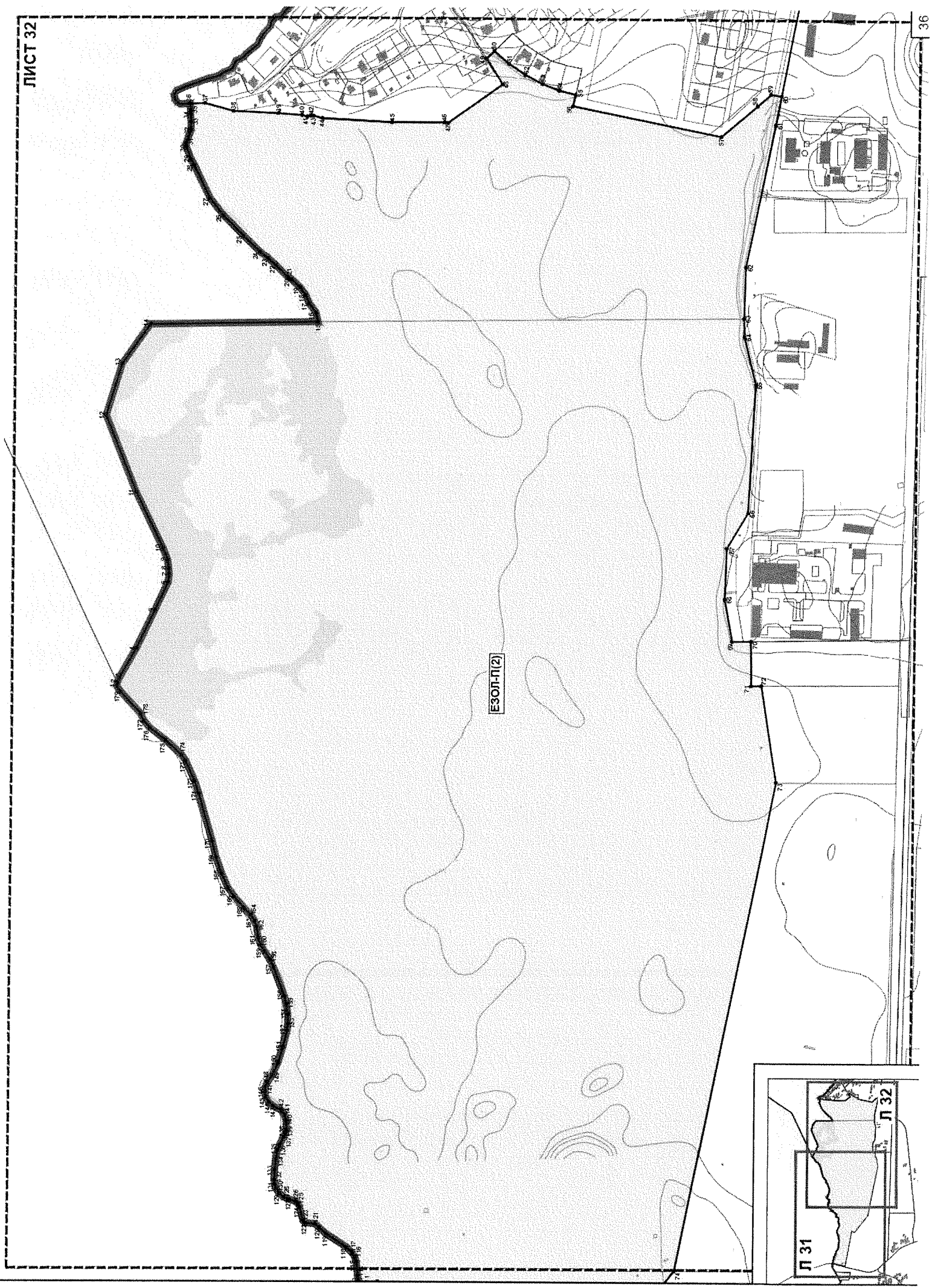












ЕЗ0Л-П(2)

Л 31

Л 32

