



Российская Федерация  
Республика Карелия

**ПРАВИТЕЛЬСТВО РЕСПУБЛИКИ КАРЕЛИЯ**

**ПОСТАНОВЛЕНИЕ**

от 22 апреля 2021 года № 157-П

г. Петрозаводск

**Об изменении границ земель, на которых расположены леса,  
находящиеся в лесопарковой зоне на территории  
Прионежского лесничества Республики Карелия**

В соответствии с пунктом 1<sup>1</sup> статьи 82 Лесного кодекса Российской Федерации, пунктами 12, 13 Правил изменения границ земель, на которых располагаются леса, указанные в пунктах 3 и 4 части 1 статьи 114 Лесного кодекса Российской Федерации, и определения функциональных зон в лесах, расположенных в лесопарковых зонах, утвержденных постановлением Правительства Российской Федерации от 21 декабря 2019 года № 1755 «Об утверждении Правил изменения границ земель, на которых располагаются леса, указанные в пунктах 3 и 4 части 1 статьи 114 Лесного кодекса Российской Федерации, и определения функциональных зон в лесах, расположенных в лесопарковых зонах», пунктом 6<sup>1-1</sup> статьи 5 Закона Республики Карелия от 5 мая 2008 года № 1188-ЗРК «О разграничении полномочий органов государственной власти Республики Карелия в области лесных отношений» Правительство Республики Карелия **п о с т а н о в л я е т**:

1. Утвердить проектную документацию по изменению границ земель, на которых расположены леса, находящиеся в лесопарковой зоне на территории Прионежского лесничества Республики Карелия.

2. Исключить из границ земель, на которых расположены леса, находящиеся в лесопарковой зоне Прионежского лесничества, лесные участки, расположенные в границах лесного квартала 96 Петрозаводского участкового лесничества (Петрозаводского лесничества по материалам лесоустройства) Прионежского лесничества, общей площадью 7,54 га.

3. Включить в границы земель, на которых расположены леса, находящиеся в лесопарковой зоне Прионежского лесничества, лесные участки, расположенные в границах лесных кварталов 88, 91 Петрозаводского участкового лесничества (Петрозаводского лесничества по материалам лесоустройства) Прионежского лесничества, общей площадью 7,60 га.

4. Утвердить текстовое и графическое описание местоположения границ лесных участков, исключаемых из границ и включаемых в границы земель, на которых расположены леса, находящиеся в лесопарковой зоне Прионежского лесничества, согласно приложению к настоящему постановлению.

Глава  
Республики Карелия

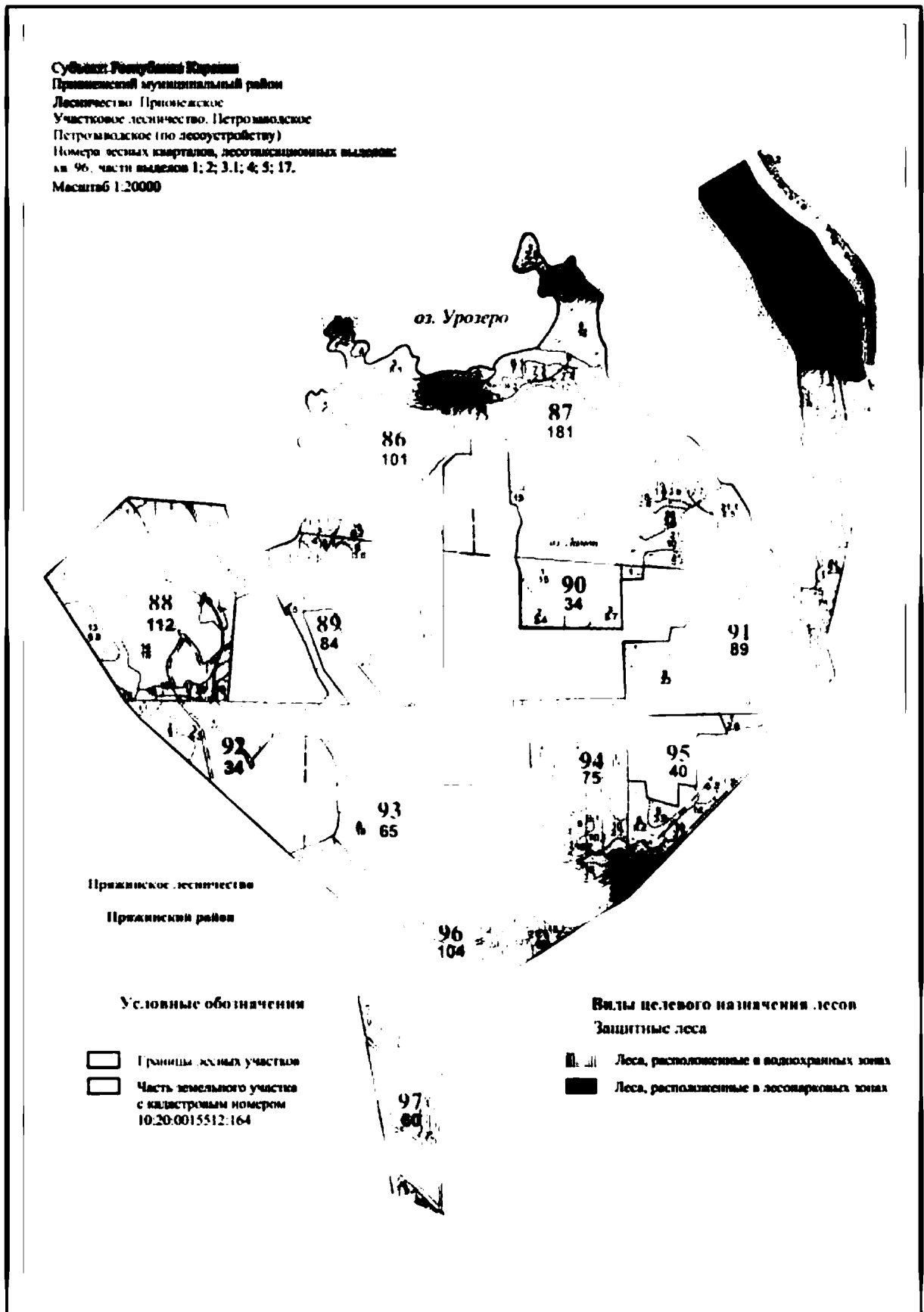


А.О. Парфенчиков

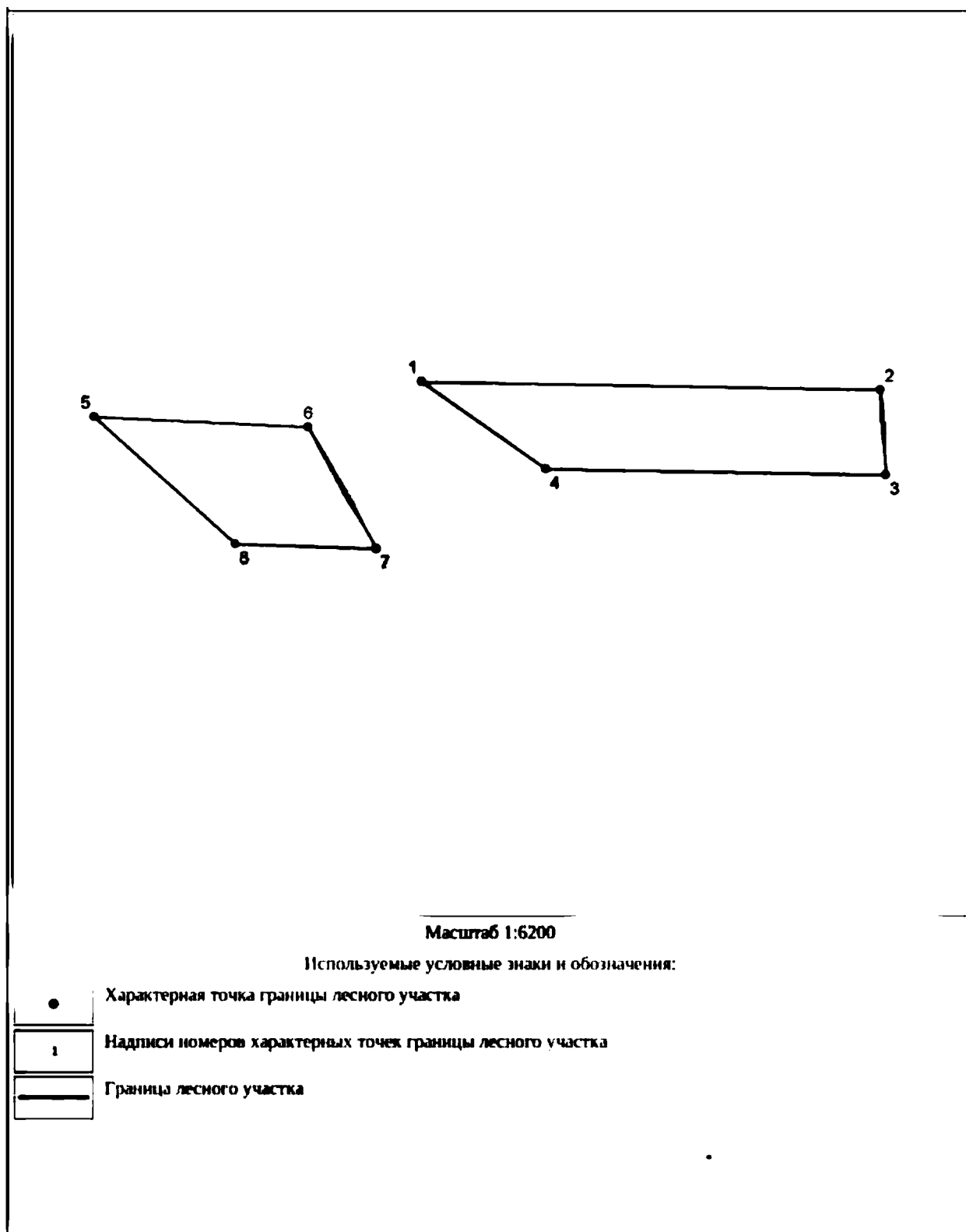
Приложение  
к постановлению Правительства  
Республики Карелия  
от 22 апреля 2021 года № 157-П

Текстовое и графическое описание местоположения  
границ лесных участков, исключаемых из границ и включаемых  
в границы земель, на которых расположены леса, находящиеся  
в лесопарковой зоне Прионежского лесничества

Графическое описание местоположения границ лесных участков, исключаемых из границ земель, на которых расположены леса, находящиеся в лесопарковой зоне Прионежского лесничества



План границ лесных участков, исключаемых из границ земель, на которых  
расположены леса, находящиеся в лесопарковой зоне Прионежского  
лесничества



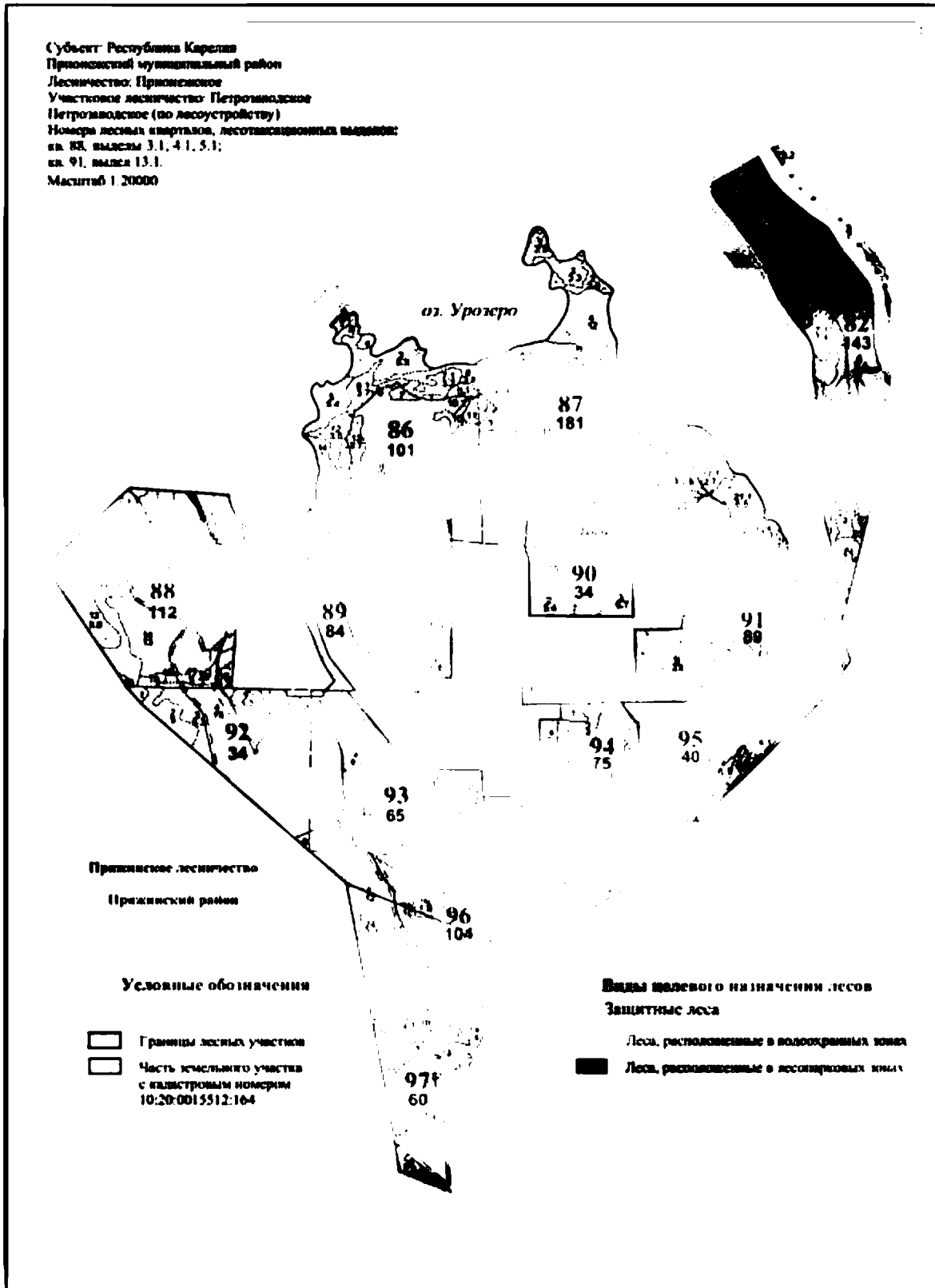
Каталог координат местоположения границ лесных участков, исключаемых из границ земель, на которых расположены леса, находящиеся в лесопарковой зоне Прионежского лесничества

КАТАЛОГ КООРДИНАТ УГЛОВ УЧАСТКОВ		
ОБЩАЯ ПЛОЩАДЬ УЧАСТКОВ – 75 400 кв. м (7,5400 га)		
Система координат <u>МСК-10</u>		
Сведения о характерных точках границ участков		
Обозначение характерных точек границы	Координаты, м	
	X	Y
Часть № 1		
1	355518.94	1508678.73
2	355509.43	1509214.23
3	355409.89	1509220.97
4	355417.30	1508823.49
1	355518.94	1508678.73
Часть № 2		
5	355477.96	1508296.62
6	355466.31	1508546.82
7	355324.09	1508626.38
8	355329.52	1508461.28
5	355477.96	1508296.62

Текстовое описание местоположения границ лесных участков, исключаемых из границ земель, на которых расположены леса, находящиеся в лесопарковой зоне Прионежского лесничества

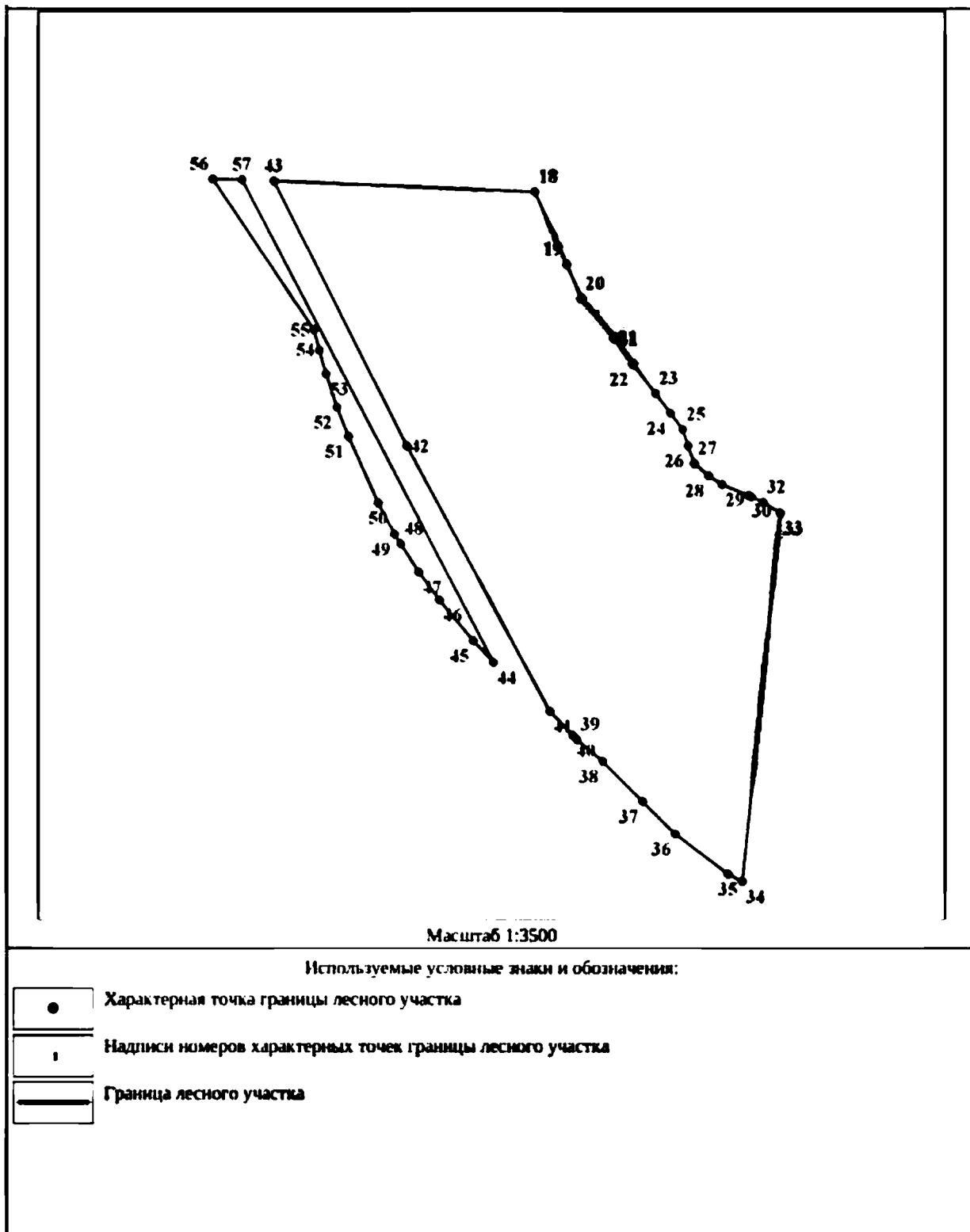
Прохождение границы		Описание прохождения границы
от точки	до точки	
1	2	проходит по насаждениям внутри выделов 2, 3, 4, 5 квартала 96 Петрозаводского участкового лесничества Прионежского лесничества
2	3	проходит по насаждению внутри выдела 5 квартала 96 Петрозаводского участкового лесничества Прионежского лесничества
3	4	проходит по насаждениям внутри выделов 2, 3, 4, 5, 17 квартала 96 Петрозаводского участкового лесничества Прионежского лесничества
4	1	проходит по насаждению внутри выдела 2 квартала 96 Петрозаводского участкового лесничества Прионежского лесничества
5	6	проходит по насаждению внутри выдела 1 квартала 96 Петрозаводского участкового лесничества Прионежского лесничества
6	7	проходит по насаждению внутри выдела 1 квартала 96 Петрозаводского участкового лесничества Прионежского лесничества
7	8	проходит по насаждению внутри выдела 1 квартала 96 Петрозаводского участкового лесничества Прионежского лесничества
8	5	проходит по насаждению внутри выдела 1 квартала 96 Петрозаводского участкового лесничества Прионежского лесничества

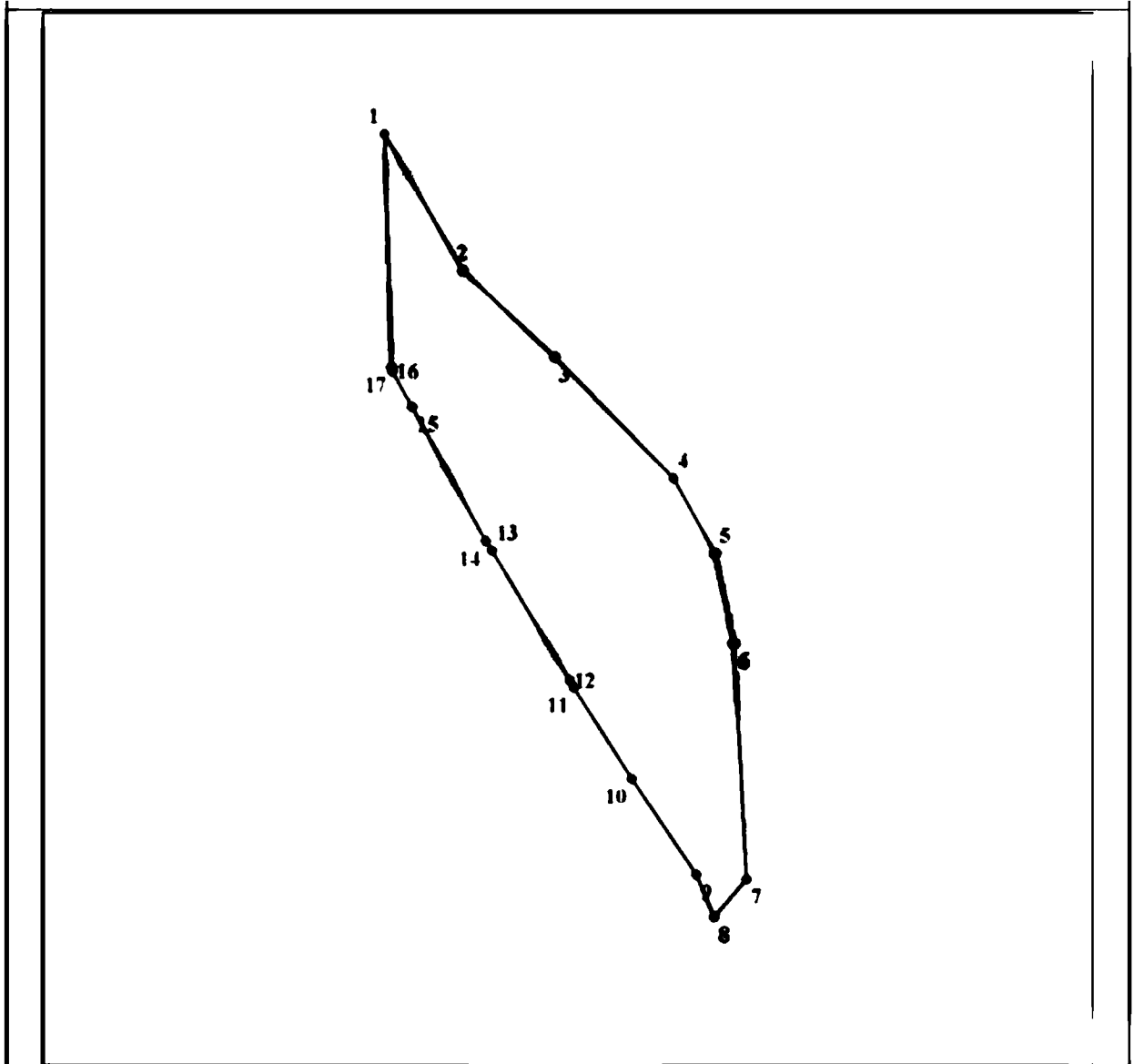
Графическое описание местоположения границ лесных участков, включаемых в границы земель, на которых расположены леса, находящиеся в лесопарковой зоне Прионежского лесничества








План границ лесных участков, включаемых в границы земель, на которых  
расположены леса, находящиеся в лесопарковой зоне Прионежского  
лесничества





Масштаб 1:1000

Используемые условные знаки и обозначения:

- |   |   |
|---|---|
|  | Характерная точка границы лесного участка                 |
|  | Надпись номеров характерных точек границы лесного участка |
|  | Границы лесного участка                                   |

Каталог координат местоположения границ лесных участков, включаемых  
в границы земель, на которых расположены леса, находящиеся в лесопарковой  
зоне Прионежского лесничества

КАТАЛОГ КООРДИНАТ УГЛОВ УЧАСТКОВ		
ОБЩАЯ ПЛОЩАДЬ УЧАСТКОВ – 76 000 кв. м (7,6000 га)		
Система координат <u>МСК-10</u>		
Сведения о характерных точках границ объекта		
Обозначение характерных точек границы	Координаты, м	
	X	Y
1	2	3
Часть № 1		
1	357106.92	1511260.69
2	357084.76	1511273.43
3	357070.85	1511288.24
4	357051.34	1511307.37
5	357039.19	1511314.16
6	357024.62	1511317.22
7	356986.48	1511319.20
8	356980.41	1511313.97
9	356987.21	1511311.11
10	357002.72	1511300.68
11	357017.46	1511291.29
12	357018.60	1511290.59
13	357039.55	1511278.02
14	357041.11	1511277.12
15	357062.90	1511265.08
16	357068.55	1511261.90
17	357069.23	1511261.85
1	357106.92	1511260.69
Часть № 2		
18	357784.28	1507675.92
19	357736.60	1507696.82
20	357714.40	1507706.69
21	357688.66	1507728.25
22	357671.66	1507740.14
23	357652.25	1507754.91
24	357639.29	1507764.80
25	357628.86	1507772.59

1	2	3
26	357618.27	1507776.13
27	357606.41	1507780.40
28	357598.37	1507789.52
29	357592.65	1507798.62
30	357585.46	1507815.78
31	357584.61	1507817.73
32	357581.12	1507825.68
33	357574.11	1507836.54
34	357332.64	1507811.72
35	357337.61	1507802.72
36	357363.95	1507767.85
37	357385.26	1507746.63
38	357411.53	1507720.44
39	357425.85	1507703.48
40	357428.38	1507700.52
41	357444.31	1507685.69
42	357618.06	1507591.89
43	357791.42	1507504.82
18	357784.28	1507675.92
Часть № 3		
44	357476.31	1507648.53
45	357490.40	1507635.41
46	357517.25	1507613.29
47	357535.58	1507599.84
48	357554.07	1507587.82
49	357560.42	1507583.87
50	357580.66	1507573.28
51	357624.23	1507553.59
52	357643.53	1507546.02
53	357665.38	1507538.75
54	357680.83	1507534.30
55	357693.91	1507531.08
56	357793.01	1507464.80
57	357792.21	1507483.93
44	357476.31	1507648.53

Текстовое описание местоположения границ лесных участков, включаемых в границы земель, на которых расположены леса, находящиеся в лесопарковой зоне Прионежского лесничества

Прохождение границы		Описание прохождения границы
от точки	до точки	
1	2	3
1	7	по смежной границе выделов 5 и 13.1 квартала 91 Петрозаводского участкового лесничества. Четкий ориентир – выдел 5 – болото
7	8	по смежной границе выделов 13.1 и 19 квартала 91 Петрозаводского участкового лесничества. Четкий ориентир – выдел 19 – ЛЭП
8	16	по смежной границе выделов 13 и 13.1 квартала 91 Петрозаводского участкового лесничества. Ориентир – граница лесов, расположенных в водоохранной зоне, выделенной вокруг ручья без названия
16	1	по смежной границе выделов 4 и 13.1 квартала 91 Петрозаводского участкового лесничества. Ориентир – тропа, проходящая между выделами 4 и 13.1
18	33	по береговой линии оз. Урозеро
33	34	вдоль западной квартальной просеки квартала 89
34	41	по смежным границам выделов 4 и 4.1, 5 и 5.1 квартала 88 Петрозаводского участкового лесничества. Ориентир – граница лесов, расположенных в водоохранной зоне, выделенной вокруг оз. Урозеро
41	43	по смежной границе выделов 4.1 и 22 квартала 88 Петрозаводского участкового лесничества. Четкий ориентир – выдел 22 – ЛЭП
43	18	по границам выделов 4.1, 5.1 квартала 88 Петрозаводского участкового лесничества, совпадающим с северной квартальной просекой квартала 88
44	56	по смежной границе выделов 3.1 и 2 квартала 88 Петрозаводского участкового лесничества. Ориентир – граница лесов, расположенных в водоохранной зоне, выделенной вокруг оз. Урозеро

1	2	3
56	57	по границе выдела 3.1 квартала 88 Петрозаводского участкового лесничества, совпадающей с северной квартальной просекой квартала 88
57	44	по смежной границе выделов 3.1 и 22 квартала 88 Петрозаводского участкового лесничества. Четкий ориентир – выдел 22 – ЛЭП

---