



Российская Федерация
Республика Карелия

ЗАКОН РЕСПУБЛИКИ КАРЕЛИЯ

**Об утверждении заключения Соглашения об описании местоположения
границы между субъектами Российской Федерации
Мурманской областью и Республикой Карелия**

Принят Законодательным Собранием 18 февраля 2021 года

Статья 1

Утвердить заключение Соглашения об описании местоположения границы между субъектами Российской Федерации Мурманской областью и Республикой Карелия от 7 ноября 2019 года согласно приложению к настоящему Закону.

Статья 2

Настоящий Закон вступает в силу по истечении десяти дней со дня его официального опубликования.

Глава
Республики Карелия



А.О. Парфенчиков

г. Петрозаводск
1 марта 2021 года
№ 2552-ЗРК

Приложение
к Закону Республики Карелия
«Об утверждении заключения Соглашения
об описании местоположения границы
между субъектами Российской Федерации
Мурманской областью и Республикой Карелия»

**СОГЛАШЕНИЕ
ОБ ОПИСАНИИ МЕСТОПОЛОЖЕНИЯ ГРАНИЦЫ МЕЖДУ
СУБЪЕКТАМИ РОССИЙСКОЙ ФЕДЕРАЦИИ
МУРМАНСКОЙ ОБЛАСТЬЮ И РЕСПУБЛИКОЙ КАРЕЛИЯ**

г. Мурманск

«07» ноября 2019 года

Мурманская область в лице Губернатора Мурманской области Чибиса Андрея Владимировича, действующего на основании Устава Мурманской области, с одной стороны, и Республика Карелия в лице Главы Республики Карелия Парфенчикова Артура Олеговича, действующего на основании Конституции Республики Карелия, с другой стороны, в дальнейшем именуемые «Стороны», заключили настоящее Соглашение о нижеследующем:

Статья 1

Местоположение границы между субъектами Российской Федерации Мурманской областью и Республикой Карелия считать описанным в соответствии с картографическим описанием местоположения границы между Сторонами (приложение к настоящему Соглашению) с учетом положений Указа Президиума Верховного Совета СССР от 28.05.1938 «Об образовании Мурманской области», Устава Мурманской области, законов Мурманской области от 06.01.1998 № 96-01-ЗМО «Об административно-территориальном устройстве Мурманской области», от 29.12.2004 № 582-01-ЗМО «Об утверждении границ муниципальных образований в Мурманской области», от 12.04.2005 № 612-01-ЗМО «Об утверждении границ административно-территориальной единицы Кандалакшский район», Конституции Республики Карелия, законов Республики Карелия от 01.12.2004 № 825-ЗРК «О муниципальных районах в Республике Карелия», от 01.11.2004 № 813-ЗРК «О городских, сельских поселениях в Республике Карелия».

Статья 2

Картографическое описание местоположения границы между субъектами Российской Федерации Мурманской областью и Республикой Карелия является неотъемлемой частью настоящего Соглашения.

Статья 3

Граница между Мурманской областью и Республикой Карелия в результате заключения настоящего Соглашения не изменяется.

Статья 4


Настоящее Соглашение вступает в силу со дня вступления в силу последнего из законов субъектов Российской Федерации, являющихся Сторонами настоящего Соглашения, об утверждении его заключения и действует бессрочно.

Статья 5

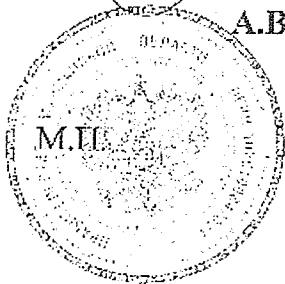
Внесение изменений в настоящее Соглашение осуществляется по взаимному согласию Сторон в порядке, установленном законодательством Российской Федерации.

Настоящее Соглашение составлено в пяти экземплярах, имеющих равную юридическую силу: по одному экземпляру для каждой из Сторон, по одному экземпляру для Мурманской областной Думы и Законодательного Собрания Республики Карелия, 1 экземпляр для Совета Федерации Федерального Собрания Российской Федерации.


Губернатор
Мурманской области




А.В. Чибис



Глава
Республики Карелия



А.О. Дарфенчиков



07.11.2019
М.П. 12/12-02/ АИ

Приложение
к Соглашению об описании
местоположения границы между
субъектами Российской Федерации
Мурманской областью и
Республикой Карелия

**КАРТОГРАФИЧЕСКОЕ ОПИСАНИЕ
МЕСТОПОЛОЖЕНИЯ ГРАНИЦЫ МЕЖДУ СУБЪЕКТАМИ
РОССИЙСКОЙ ФЕДЕРАЦИИ МУРМАНСКОЙ ОБЛАСТЬЮ И
РЕСПУБЛИКОЙ КАРЕЛИЯ**

Исходной точкой границы является пограничный столб № IV/156 на государственной границе Российской Федерации с Финляндской Республикой. Далее граница проходит по южной границе кварталов 596 и 597 Алакурттинского участкового лесничества Каңдалакшского лесничества до точки с координатами $29^{\circ} 24,9' \text{ ВД } 66^{\circ} 39,7' \text{ СШ}$, расположенной на просеке на южной границе квартала 598 Алакурттинского участкового лесничества Каңдалакшского лесничества, северной границе кварталов 1 и 2 Пяозерского участкового лесничества Лоухского лесничества;

далее – в восточном направлении 33,3 км по просекам между кварталами 2-15 Пяозерского участкового лесничества Лоухского лесничества и кварталами 596-612 Алакурттинского участкового лесничества Каңдалакшского лесничества, на расстоянии 0,4 км к югу от горы Скалистая с отметкой 538,5, на расстоянии 0,2 км к северу от вершины горы Хоситунтури с отметкой 590,8, пересекая северную часть озера Хосиярви, пересекая южную часть озера Колмисопишнен, пересекая озеро Цилуттиярви, пересекая озеро Пюхьярви, на расстоянии 0,1 км к югу от высоты с отметкой 374,4, пересекая северную часть озера Коппелоярви, до точки с координатами $30^{\circ} 10,28' \text{ ВД } 66^{\circ} 39,63' \text{ СШ}$;

далее – на юго-запад 0,9 км по прямой линии по просеке между кварталом 15 Пяозерского участкового лесничества Лоухского лесничества и кварталом 93 Ковдозерского участкового лесничества Ковдозерского лесничества, пересекая безымянное озеро, до точки с координатами $30^{\circ} 09,8' \text{ ВД } 66^{\circ} 39,2' \text{ СШ}$;

далее – в восточном направлении 41,3 км по просеке между кварталами 16-24 Пяозерского участкового лесничества Лоухского лесничества, кварталами 1-10 Рувозерского участкового лесничества Лоухского лесничества и кварталами 93-110 Ковдозерского участкового лесничества Ковдозерского лесничества, на расстоянии 0,7 км к югу от горы Пязиваара с отметкой 488,4, пересекая реку Тумча, пересекая южную часть озера Визиярви, по просеке до точки с координатами $31^{\circ} 6,0' \text{ ВД } 66^{\circ} 40,1' \text{ СШ}$;

далее – на юго-восток 1,1 км по прямой линии, между кварталом 10 Рувозерского участкового лесничества Лоухского лесничества и кварталом 123

Ковдозерского участкового лесничества Ковдозерского лесничества до точки с координатами $31^{\circ} 6,7' \text{ ВД } 66^{\circ} 39,5' \text{ СШ}$;

далее – на восток 10,9 км на расстоянии 0,5 км к северу от северной оконечности озера Концертное по границе кварталов 10-14 Рувозерского участкового лесничества Лоухского лесничества и кварталов 123-126 Ковдозерского участкового лесничества Ковдозерского лесничества до точки с координатами $31^{\circ} 21,5' \text{ ВД } 66^{\circ} 39,4' \text{ СШ}$, расположенной на западном берегу озера Сушозеро;

далее – по границе квартала 14 Рувозерского участкового лесничества Лоухского лесничества и квартала 126 Ковдозерского участкового лесничества Ковдозерского лесничества, пересекая северную часть озера Сушозеро, в северо-восточном направлении до точки с координатами $31^{\circ} 22,3' \text{ ВД } 66^{\circ} 39,5' \text{ СШ}$, расположенной на восточном берегу озера Сушозеро;

далее – на восток 8,8 км по границе кварталов 15-20 Рувозерского участкового лесничества Лоухского лесничества, кварталов 126-130 Ковдозерского участкового лесничества, квартала 110 Зеленоборского участкового лесничества Ковдозерского лесничества до точки с координатами $31^{\circ} 34,3' \text{ ВД } 66^{\circ} 39,4' \text{ СШ}$;

далее – на юго-восток 0,8 км по границе квартала 20 Рувозерского участкового лесничества Лоухского лесничества и квартала 110 Зеленоборского участкового лесничества Ковдозерского лесничества до точки с координатами $31^{\circ} 34,7' \text{ ВД } 66^{\circ} 39,0' \text{ СШ}$;

далее – в юго-восточном направлении 14,3 км по границе кварталов 20, 36, 56 и 75 Рувозерского участкового лесничества Лоухского лесничества и кварталов 110, 119, 129 и 141 Зеленоборского участкового лесничества Ковдозерского лесничества, до точки с координатами $31^{\circ} 36,9' \text{ ВД } 66^{\circ} 31,3' \text{ СШ}$;

далее – в восточном направлении 0,6 км по границе квартала 94 Рувозерского участкового лесничества Лоухского лесничества и квартала 141 Зеленоборского участкового лесничества Ковдозерского лесничества до точки с координатами $31^{\circ} 37,7' \text{ ВД } 66^{\circ} 31,3' \text{ СШ}$;

далее – в южном направлении 1,7 км по границе квартала 94 Рувозерского участкового лесничества Лоухского лесничества и квартала 317 Зеленоборского участкового лесничества Ковдозерского лесничества до точки с координатами $31^{\circ} 37,7' \text{ ВД } 66^{\circ} 30,4' \text{ СШ}$ (расположена в 0,7 км к северо-западу от восточной оконечности озера Васьярви с отметкой 80,7 и в 4,5 км к юго-востоку от вершины с отметкой 198,3);

далее – на юго-восток 6,9 км по прямой линии вдоль границ кварталов 94-96 Рувозерского участкового лесничества Лоухского лесничества и кварталов 317-320 Зеленоборского участкового лесничества Ковдозерского лесничества до точки с координатами $31^{\circ} 46,8' \text{ ВД } 66^{\circ} 29,5' \text{ СШ}$;

далее – на юго-восток 13,7 км по границе кварталов 96 и 119 Рувозерского участкового лесничества Лоухского лесничества, кварталов 11, 17 и 29 Тиклеозерского участкового лесничества Лоухского лесничества и кварталов 320, 334, 343 и 354 Зеленоборского участкового лесничества Ковдозерского лесничества, пересекая губу Вошнагуба озера Нотозеро, пересекая западную часть

озера Челозеро, по юго-восточной оконечности озера Кукас, на расстоянии 0,7 км к востоку от горы Цемиттоваара с отметкой 282,6, пересекая три безымянных озера, до точки с координатами $31^{\circ} 50,0'$ ВД $66^{\circ} 22,2'$ СШ;

далее – в юго-восточном направлении 2,1 км вдоль границ кварталов 29 и 30 Тикшеозерского участкового лесничества Лоухского лесничества и кварталов 354 и 365 Зеленоборского участкового лесничества Ковдозерского лесничества до точки с координатами $31^{\circ} 52,1'$ ВД $66^{\circ} 21,4'$ СШ;

далее – в юго-восточном направлении 3 км вдоль границ квартала 30 Тикшеозерского участкового лесничества Лоухского лесничества и кварталов 365 и 366 Зеленоборского участкового лесничества Ковдозерского лесничества до точки с координатами $31^{\circ} 55,8'$ ВД $66^{\circ} 20,8'$ СШ;

далее – в восточном направлении 5,5 км вдоль границ кварталов 30-32 Тикшеозерского участкового лесничества Лоухского лесничества и кварталов 366-369 Зеленоборского участкового лесничества Ковдозерского лесничества по прямой линии до устья безымянного ручья (точка с координатами $32^{\circ} 03,3'$ ВД $66^{\circ} 20,9'$ СШ), в юго-восточном и северо-восточном направлениях по береговой линии озера Тикшеозеро до мыса на озере Тикшеозеро, на северо-восток, пересекая северную часть Тикшеозера, до точки с координатами $32^{\circ} 5,8'$ ВД $66^{\circ} 21,0'$ СШ;

далее – на юго-восток 11,1 км по границе кварталов 32-34 Тикшеозерского участкового лесничества Лоухского лесничества, 10 и 11 Чупинского участкового лесничества Лоухского лесничества и 369-374 Зеленоборского участкового лесничества Ковдозерского лесничества, пересекая безымянное озеро с отметкой 85,2, пересекая реку Росомаха, до точки с координатами $32^{\circ} 20,8'$ ВД $66^{\circ} 20,7'$ СШ;

далее – в северо-восточном направлении 15,1 км по просеке между кварталами 40, 67 и 91 Полярно-Кругского лесничества (по материалам лесоустройства) Чупинского участкового лесничества Лоухского лесничества, кварталом 12 Чупинского участкового лесничества Лоухского лесничества и кварталами 342, 353, 364 и 374 Зеленоборского участкового лесничества Ковдозерского лесничества, пересекая приток реки Росомаха, пересекая реку Росомаха, пересекая восточную часть озера Коргозеро, пересекая западную часть озера Верхняя Пажма, на расстоянии 0,2 км к западу от высоты с отметкой 52,7, пересекая губу Миронова озера Потозеро, до точки с координатами $32^{\circ} 21,5'$ ВД $66^{\circ} 28,9'$ СШ;

далее – на юго-восток 8,4 км по прямой линии между кварталами 40-43 Полярно-Кругского лесничества (по материалам лесоустройства) Чупинского участкового лесничества Лоухского лесничества и кварталами 330-333 Зеленоборского участкового лесничества Ковдозерского лесничества, пересекая озеро Воронье, реку Воронья, озеро Кривое до точки с координатами $32^{\circ} 32,8'$ ВД $66^{\circ} 28,6'$ СШ;

далее – на северо-восток 11,2 км по просеке между кварталами 1, 13 и 22 Полярно-Кругского лесничества (по материалам лесоустройства) Чупинского участкового лесничества Лоухского лесничества и кварталами 308, 316 и 333 Зеленоборского участкового лесничества Ковдозерского лесничества, на расстоянии 0,3 км к востоку от озера Лебяжья Ламбина, на расстоянии 0,6 км к

западу от высоты с отметкой 96,2, на расстоянии 0,4 км к востоку от озера Пожлабина до точки с координатами $32^{\circ} 33,5'$ ВД $66^{\circ} 34,7'$ СШ;

далее – в северо-восточном направлении 1,9 км по границе квартала 1 Полярно-Кругского лесничества (по материалам лесоустройства) Чупинского участкового лесничества Лоухского лесничества и кварталов 276 и 277 Зеленоборского участкового лесничества Ковдозерского лесничества до точки с координатами $32^{\circ} 36,0'$ ВД $66^{\circ} 34,9'$ СШ;

далее – в восточном направлении 2,5 км по границе кварталов 1 и 2 Полярно-Кругского лесничества (по материалам лесоустройства) Чупинского участкового лесничества Лоухского лесничества и кварталов 277 и 278 Зеленоборского участкового лесничества Ковдозерского лесничества до точки с координатами $32^{\circ} 39,5'$ ВД $66^{\circ} 34,9'$ СШ;

далее – в восточном направлении 3,3 км по границе кварталов 3 и 4 Полярно-Кругского лесничества (по материалам лесоустройства) Чупинского участкового лесничества Лоухского лесничества и кварталов 279 и 280 Зеленоборского участкового лесничества Ковдозерского лесничества до точки с координатами $32^{\circ} 43,8'$ ВД $66^{\circ} 34,7'$ СШ;

далее – в восточном направлении 0,9 км по границе квартала 4 Полярно-Кругского лесничества (по материалам лесоустройства) Чупинского участкового лесничества Лоухского лесничества и квартала 280 Зеленоборского участкового лесничества Ковдозерского лесничества до точки с координатами $32^{\circ} 45,0'$ ВД $66^{\circ} 34,7'$ СШ;

далее – в северо-восточном направлении 1,4 км по границе квартала 5 Полярно-Кругского лесничества (по материалам лесоустройства) Чупинского участкового лесничества Лоухского лесничества и кварталов 280 и 281 Зеленоборского участкового лесничества Ковдозерского лесничества до точки с координатами $32^{\circ} 46,7'$ ВД $66^{\circ} 35,0'$ СШ;

далее – в северо-восточном направлении 0,6 км до точки с координатами $32^{\circ} 47,4'$ ВД $66^{\circ} 35,2'$ СШ (расположена в 25 м к югу от автоподъезда к населенному пункту Пояконда и в 3,9 км к востоку от высоты с отметкой 182,1);

далее – в юго-восточном направлении 0,7 км вдоль придорожной полосы автоподъезда к населенному пункту Пояконда в 25 м к югу от данного автоподъезда до точки с координатами $32^{\circ} 48,0'$ ВД $66^{\circ} 34,9'$ СШ;

далее – в восточном направлении 0,7 км до точки с координатами $32^{\circ} 48,9'$ ВД $66^{\circ} 34,9'$ СШ, расположенной на северной оконечности безымянного озера;

далее – в юго-восточном направлении 2,2 км по южному берегу безымянного озера до точки с координатами $32^{\circ} 51,0'$ ВД $66^{\circ} 34,6'$ СШ, расположенной на берегу данного озера;

далее – в северном направлении 0,8 км до точки с координатами $32^{\circ} 51,2'$ ВД $66^{\circ} 35,0'$ СШ, расположенной на мысе с отметкой 1,6 (месторасположение геодезического пункта Фарватер, пир. 6,7 м, Центр 99);

далее – в восточном направлении 0,7 км по Ругозерской губе Кацдалаквиского залива Белого моря до точки с координатами $32^{\circ} 52,2'$ ВД $66^{\circ} 35,0'$ СШ;

далее – в юго-восточном направлении 6 км по Ругозерской губе Кандалакшского залива Белого моря на расстоянии 0,3 км к северу от острова Высокий до точки с координатами 33° 0,2' ВД 66° 34,3' СШ;

далее – в юго-восточном направлении 3,1 км по Ругозерской губе Кандалакшского залива Белого моря до точки с координатами 33° 3,8' ВД 66° 33,5' СШ;

далее – в юго-восточном направлении 24,7 км по проливу Великая Салма Кандалакшского залива Белого моря южнее острова Великий (на расстоянии 0,3 – 0,5 км от его береговой линии) и острова Великаяха до точки с координатами 33° 36,0' ВД 66° 29,7' СШ;

далее – в юго-восточном направлении 15,3 км по Кандалакшскому заливу Белого моря на расстоянии 1,3 км к северу от острова Асафьева Перейма до точки с координатами 33° 54,2' ВД 66° 25,8' СШ;

далее – в юго-восточном направлении 15,4 км по Кандалакшскому заливу Белого моря до точки с координатами 34° 00,0' ВД 66° 17,8' СШ;

далее – в юго-восточном направлении 69,3 км по Кандалакшскому заливу Белого моря, Белому морю до узловой точки (общая точка для границ Мурманской области, Архангельской области и Республики Карелия) в Белом море с координатами 35° 19,9' ВД 65° 59,0' СШ.

Примечание. Описание границы проведено по существующей границе между Мурманской областью и Республикой Карелия в соответствии с дежурной справочной картой на территорию Мурманской области масштаба 1:100000 (номенклатурные листы Q-36-39,40, Q-36-49,50, Q-36-51,52, Q-36-53,54, Q-36-55,56, Q-36-57,58, Q-35-59,60. Границы нанесены Северо-Западной территориальной инспекцией Госгеонадзора, состоящие местности за 1988-1990 г.г.), материалами землеустройства на территорию Мурманской области (масштаб 1:100000, номенклатурные листы Q-36-39,40, Q-36-49,50, Q-36-51,52, Q-36-53,54, Q-36-55,56, Q-36-57,58, Q-35-59,60. Материалы Государственного фонда данных, инв. №№ 95-97, 112-114), а также актуальными материалами лесоустройства Алакургтинского лесничества (южная часть) Кандалакшского лесхоза Мурманской области (1999 г.), Ковдозерского лесничества Ковдозерского лесхоза Мурманской области (2000 г.), Зеленоборского лесничества (южная часть) Ковдозерского лесхоза Мурманской области (2000 г.).

Графическое описание границы приведено на номенклатурных листах топографической карты масштаба 1:100000: Q-36-39,40, Q-36-49,50, Q-36-51,52, Q-36-53,54, Q-36-55,56, Q-36-57,58, Q-35-59,60, планах лесонасаждений: Алакургтинского лесничества (южная часть) Кандалакшского лесхоза Мурманской области (масштаб 1:25000, Лесоустройство 1999 г.), Ковдозерского лесничества Ковдозерского лесхоза Мурманской области (масштаб 1:25000, Лесоустройство 2000 г.), Зеленоборского лесничества (южная часть) Ковдозерского лесхоза Мурманской области (масштаб 1:25000, Лесоустройство 2000 г.).