



Российская Федерация  
Республика Карелия

## ПРАВИТЕЛЬСТВО РЕСПУБЛИКИ КАРЕЛИЯ

### ПОСТАНОВЛЕНИЕ

от 14 сентября 2020 года № 464-П

г. Петрозаводск

**Об изменении границ земель, на которых расположены леса, находящиеся в зеленой зоне поселка Ляскеля на территории Ляскельского участкового лесничества (Ляскельского лесничества по материалам лесоустройства) Питкярантского лесничества Республики Карелия**

В соответствии с пунктом 1<sup>1</sup> статьи 82 Лесного кодекса Российской Федерации, пунктами 12, 13 Правил изменения границ земель, на которых располагаются леса, указанные в пунктах 3 и 4 части 1 статьи 114 Лесного кодекса Российской Федерации, и определения функциональных зон в лесах, расположенных в лесопарковых зонах, утвержденных постановлением Правительства Российской Федерации от 21 декабря 2019 года № 1755 «Об утверждении Правил изменения границ земель, на которых располагаются леса, указанные в пунктах 3 и 4 части 1 статьи 114 Лесного кодекса Российской Федерации и определения функциональных зон в лесах, расположенных в лесопарковых зонах», пунктом 6<sup>1-1</sup> статьи 5 Закона Республики Карелия от 5 мая 2008 года № 1188-ЗРК «О разграничении полномочий органов государственной власти Республики Карелия в области лесных отношений» Правительство Республики Карелия **п о с т а н о в л я е т**:

1. Утвердить проектную документацию по изменению границ земель, на которых расположены леса в зеленых зонах на территории Ляскельского участкового лесничества Питкярантского лесничества Республики Карелия.

2. Исключить из границ земель, на которых расположены леса, находящиеся в зеленой зоне поселка Ляскеля, лесные участки, расположенные в границах лесных кварталов 203, 204 Ляскельского участкового лесничества

(Ляскельского лесничества по материалам лесоустройства) Питкярантского лесничества Республики Карелия, общей площадью 6,5 га.

3. Включить в границы земель, на которых расположены леса, находящиеся в зеленой зоне поселка Ляскеля, лесные участки, расположенные в границах лесного квартала 167 Ляскельского участкового лесничества (Ляскельского лесничества по материалам лесоустройства) Питкярантского лесничества Республики Карелия, общей площадью 8,4 га.

4. Утвердить текстовое и графическое описание местоположения границ лесных участков, исключаемых из границ и включаемых в границы земель, на которых расположены леса, находящиеся в зеленой зоне поселка Ляскеля, согласно приложению к настоящему постановлению.

Глава  
Республики Карелия

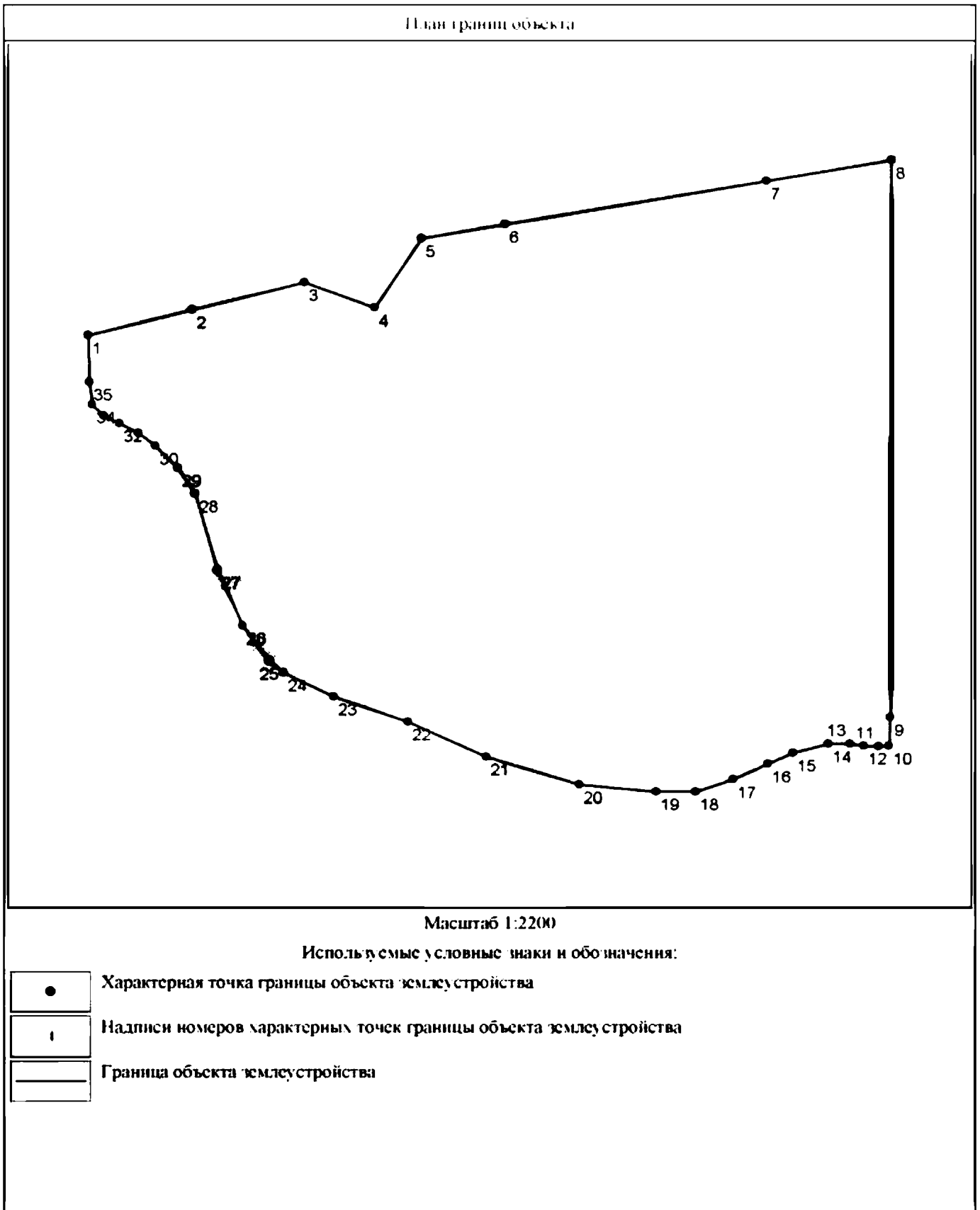


А.О. Парфенчиков

Приложение  
к постановлению Правительства  
Республики Карелия  
от 14 сентября 2020 года № 464-П

Текстовое и графическое описание местоположения  
границ лесных участков, исключаемых из границ и включаемых  
в границы земель, на которых расположены леса, находящиеся  
в зеленой зоне поселка Ляскеля

*Графическое описание местоположения границ лесного участка, исключаемого из границ земель, на которых расположены леса, находящиеся в зеленой зоне поселка Ляскеля*



Каталог координат местоположения границ лесного участка, исключаемого  
из границ земель, на которых расположены леса, находящиеся  
в зеленой зоне поселка Ляскеля

КАТАЛОГ КООРДИНАТ УГЛОВ УЧАСТКА		
ПЛОЩАДЬ УЧАСТКА – 64 600 кв. м (6,5 га)		
Система координат <u>МСК-10</u>		
Сведения о характерных точках границ объекта		
Обозначение характерных точек границы	Координаты, м	
	X	Y
1	2	3
1	6851981.32	6392654.98
2	6851992.30	6392697.72
3	6852004.25	6392743.99
4	6851993.32	6392772.76
5	6852023.24	6392792.09
6	6852029.18	6392826.50
7	6852047.91	6392933.77
8	6852056.84	6392985.20
9	6851816.05	6392984.49
10	6851803.70	6392984.10
11	6851803.49	6392979.86
12	6851803.67	6392973.67
13	6851804.51	6392967.98
14	6851804.51	6392959.08
15	6851800.48	6392944.76
16	6851795.89	6392934.20
17	6851789.02	6392919.96
18	6851783.98	6392904.60
19	6851783.98	6392888.47
20	6851786.93	6392856.80
21	6851798.93	6392818.64
22	6851814.08	6392786.38
23	6851824.89	6392755.89
24	6851835.32	6392735.23
25	6851840.43	6392729.33
26	6851855.58	6392718.51
27	6851879.78	6392708.09
28	6851912.63	6392698.84

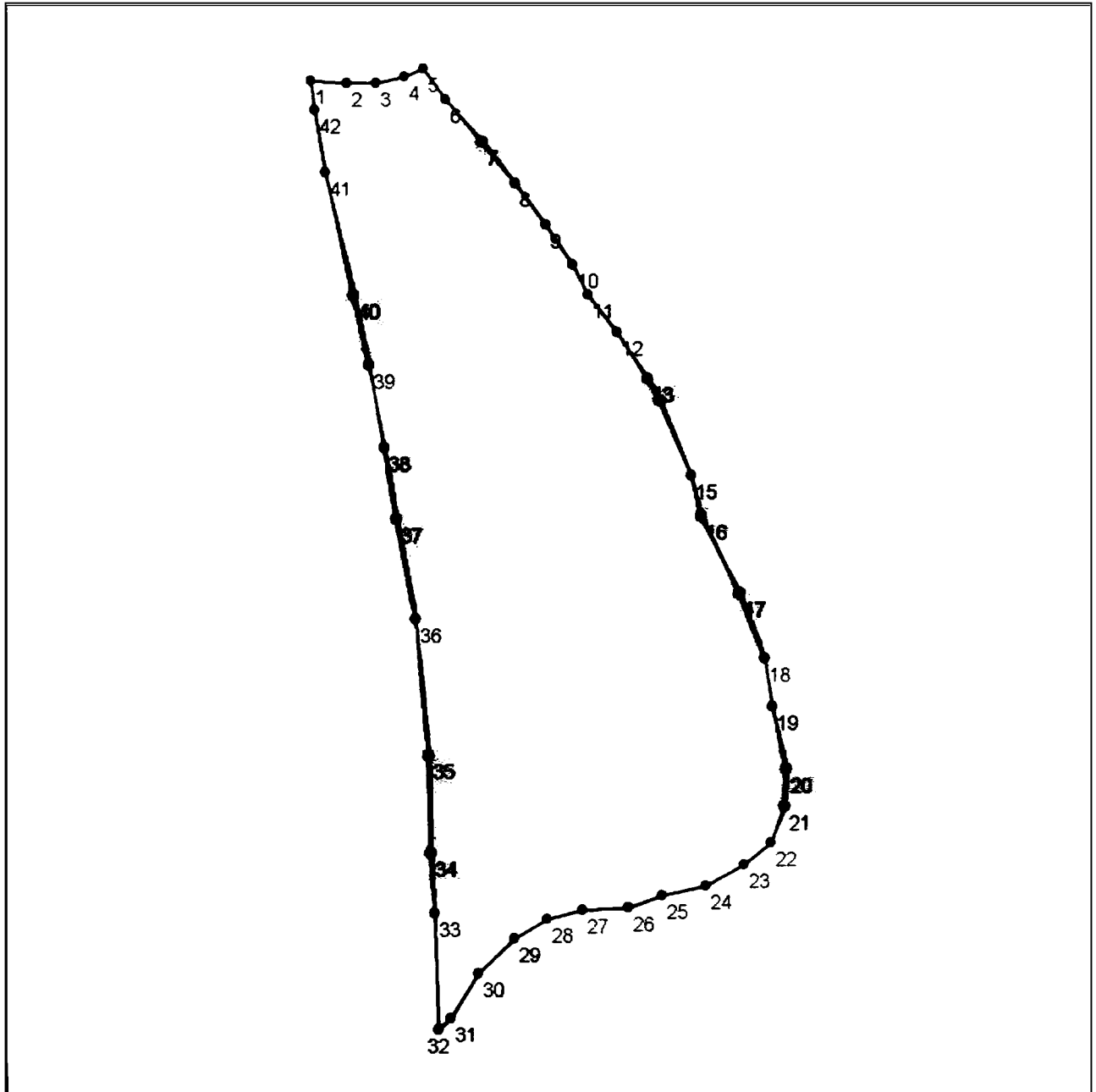
1	2	3
29	6851924.03	6392691.96
30	6851933.28	6392682.71
31	6851938.98	6392675.83
32	6851943.12	6392667.76
33	6851946.46	6392661.47
34	6851951.18	6392656.75
35	6851961.02	6392655.57
1	6851981.32	6392654.98

**Текстовое описание местоположения границ земель,  
на которых располагаются защитные леса в Ляскельском участковом  
лесничестве (Ляскельском лесничестве по материалам лесоустройства)  
Питкярантского лесничества Республики Карелия, исключаемые из  
границ земель, на которых расположены леса, находящиеся в зеленой  
зоне поселка Ляскеля**

Прохождение границы		Описание прохождения границы
от точки	до точки	
1	8	по насаждениям внутри выделов 11, 12 квартала 203 и выделов 9, 10 квартала 204 до выдела 10.1 в квартале 204 Ляскельского участкового лесничества Питкярантского лесничества Республики Карелия
8	10	по насаждениям внутри выделов 7, 10, 11 до пересечения с землями иных землепользователей в квартале 204 Ляскельского участкового лесничества Питкярантского лесничества Республики Карелия
10	1	по смежным границам земель иных землепользователей и выделов 7, 9 квартала 204 и выделов 12, 14 квартала 203 Ляскельского участкового лесничества Питкярантского лесничества Республики Карелия

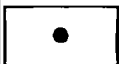
*Графическое описание местоположения границ лесного участка, включаемого в границы земель, на которых расположены леса, находящиеся в зеленой зоне поселка Ляскеля*

План границ объекта




Масштаб 1:3700

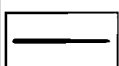
Используемые условные знаки и обозначения:



Характерная точка границы объекта землеустройства



Надписи номеров характерных точек границы объекта землеустройства



Граница объекта землеустройства



Каталог координат местоположения границ лесного участка,  
включаемого в границы земель, на которых расположены леса,  
находящиеся в зеленой зоне поселка Ляскеля

КАТАЛОГ КООРДИНАТ УГЛОВ УЧАСТКА		
ПЛОЩАДЬ УЧАСТКА – 84 391 кв. м (8,4 га)		
1. Система координат <u>МСК-10</u>		
2. Сведения о характерных точках границ объекта		
Обозначение характерных точек границы	Координаты, м	
	X	Y
1	2	3
1	6855358.23	6392602.40
2	6855356.56	6392624.07
3	6855356.56	6392642.25
4	6855360.50	6392659.68
5	6855365.40	6392671.49
6	6855347.56	6392685.04
7	6855322.72	6392707.47
8	6855298.85	6392727.56
9	6855275.15	6392746.45
10	6855251.79	6392763.03
11	6855234.47	6392772.61
12	6855212.96	6392790.08
13	6855185.95	6392809.06
14	6855173.36	6392816.78
15	6855129.90	6392836.06
16	6855106.83	6392842.19
17	6855061.80	6392865.28
18	6855024.47	6392881.06
19	6854996.38	6392885.48
20	6854960.21	6392893.95
21	6854938.85	6392893.37
22	6854918.01	6392884.60
23	6854905.49	6392868.34
24	6854892.97	6392844.80
25	6854887.37	6392817.89
26	6854880.27	6392797.15
27	6854879.15	6392769.12
28	6854873.73	6392747.26
29	6854862.70	6392727.08
30	6854842.52	6392705.21

1	2	3
31	6854816.74	6392688.21
32	6854809.71	6392680.61
33	6854877.23	6392678.49
34	6854911.82	6392676.20
35	6854968.38	6392674.58
36	6855046.80	6392666.66
37	6855104.77	6392655.07
38	6855145.96	6392647.44
39	6855193.72	6392637.72
40	6855233.91	6392628.40
41	6855304.80	6392611.29
42	6855341.12	6392604.42
1	6855358.23	6392602.40

Текстовое описание местоположения границ земель,  
на которых располагаются защитные леса в Ляскельском участковом  
лесничестве (Ляскельском лесничестве по материалам лесоустройства)  
Питкярантского лесничества Республики Карелия, включаемые в границы  
земель, на которых расположены леса, находящиеся в зеленой зоне  
поселка Ляскеля

Прохождение границы		Описание прохождения границы
от точки	до точки	
1	5	по смежной границе выделов 5 и 12 квартала 167 Ляскельского участкового лесничества Ляскельского лесничества (по л/у) Питкярантского лесничества Республики Карелия
5	32	по смежной границе земель иных землепользователей и выделов 5, 12 в квартале 167 Ляскельского участкового лесничества Ляскельского лесничества (по л/у) Питкярантского лесничества Республики Карелия
32	1	по смежной границе выделов 11 и 12, 17 квартала 167 Ляскельского участкового лесничества Ляскельского лесничества (по л/у) Питкярантского лесничества Республики Карелия