



Российская Федерация  
Республика Карелия

## **ПРАВИТЕЛЬСТВО РЕСПУБЛИКИ КАРЕЛИЯ**

### **ПОСТАНОВЛЕНИЕ**

от 25 августа 2020 года № 429-П

г. Петрозаводск

#### **Об изменении границ земель, на которых расположены леса, находящиеся в зеленой зоне города Беломорска на территории Беломорского лесничества Республики Карелия**

В соответствии с пунктом 1.1 статьи 82 Лесного кодекса Российской Федерации, пунктами 12, 13 Правил изменения границ земель, на которых располагаются леса, указанные в пунктах 3 и 4 части 1 статьи 114 Лесного кодекса Российской Федерации, и определения функциональных зон в лесах, расположенных в лесопарковых зонах, утвержденных постановлением Правительства Российской Федерации от 21 декабря 2019 года № 1755 «Об утверждении Правил изменения границ земель, на которых располагаются леса, указанные в пунктах 3 и 4 части 1 статьи 114 Лесного кодекса Российской Федерации, и определения функциональных зон в лесах, расположенных в лесопарковых зонах», пунктом 6<sup>1-1</sup> статьи 5 Закона Республики Карелия от 5 мая 2008 года № 1188-ЗРК «О разграничении полномочий органов государственной власти Республики Карелия в области лесных отношений» Правительство Республики Карелия **п о с т а н о в л я е т**:

1. Утвердить проектную документацию по изменению границ земель, на которых расположены леса в зеленой зоне города Беломорска на территории Беломорского лесничества Республики Карелия.

2. Исключить из границ земель, на которых расположены леса, находящиеся в зеленой зоне города Беломорска, лесные участки, расположенные в границах лесных кварталов 77, 78 Беломорского участкового лесничества (Беломорского лесничества по материалам лесоустройства) Беломорского лесничества Республики Карелия, общей площадью 55,5 га.

3. Включить в границы земель, на которых расположены леса, находящиеся в зеленой зоне города Беломорска, лесной участок, расположенный в границе лесного квартала 42 Беломорского участкового лесничества (Беломорского лесничества по материалам лесоустройства) Беломорского лесничества Республики Карелия, общей площадью 56,5 га.

4. Утвердить текстовое и графическое описание местоположения границ лесных участков, исключаемых из границ и включаемых в границы земель, на которых расположены леса, находящиеся в зеленой зоне города Беломорска, согласно приложению к настоящему постановлению.

Глава  
Республики Карелия

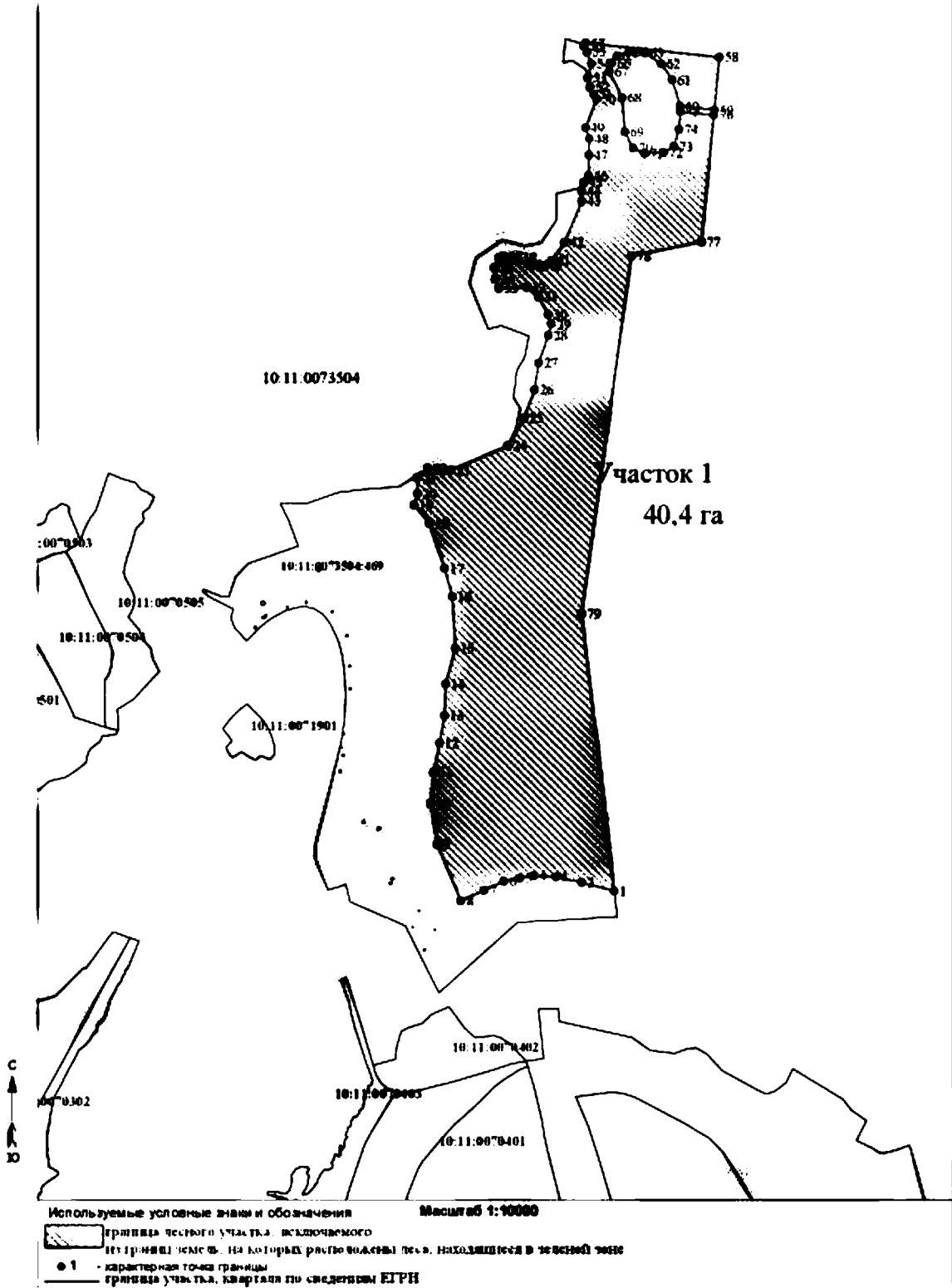


А.О. Парфенчиков

Приложение  
к постановлению Правительства  
Республики Карелия  
от 25 августа 2020 года № 429-П

Текстовое и графическое описание  
местоположения границ лесных участков, исключаемых  
из границ и включаемых в границы земель, на которых расположены леса,  
находящиеся в зеленой зоне города Беломорска

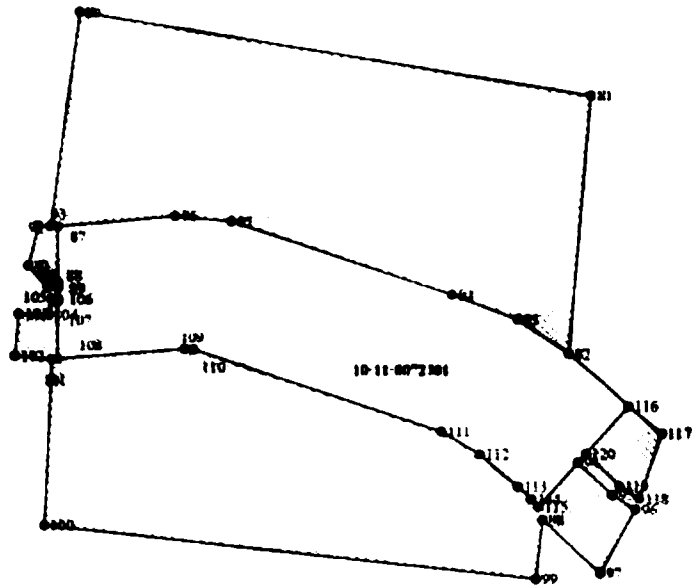
Графическое описание местоположения границ лесного участка, исключаемого из границ земель, на которых расположены леса, находящиеся в зеленой зоне города Беломорска



Графическое описание местоположения границ лесного участка, исключаемого из границ земель, на которых расположены леса, находящиеся в зеленой зоне города Беломорска





10.11.0073504

Участок 2  
15,1 га



Используйте условные знаки и обозначения:

Масштаб 1:5000

-  граница земельного участка, исключаемого
-  граница земель, на которых расположены леса, находящиеся в зеленой зоне
-  1 - характерная точка границы
-  граница земельного участка по сведениям ПРН

Каталог координат местоположения границ лесных участков, исключаемых из границ земель, на которых расположены леса, находящиеся в зеленой зоне города Беломорска

КАТАЛОГ КООРДИНАТ УГЛОВ УЧАСТКА 1		
ПЛОЩАДЬ УЧАСТКА 1 – 404 048 кв. м (40,4 га)		
Система координат <u>МСК-10</u>		
Сведения о характерных точках границ объекта		
Обозначение характерных точек границы	Координаты, м	
	X	Y
1	2	3
1	645631.52	1527138.84
2	645649.21	1527074.75
3	645660.25	1527023.42
4	645661.83	1526980.65
5	645657.24	1526952.56
6	645650.90	1526922.05
7	645633.24	1526882.55
8	645612.96	1526836.67
9	645723.54	1526790.43
10	645803.89	1526778.73
11	645864.72	1526783.44
12	645922.55	1526794.32
13	645977.09	1526804.92
14	646039.33	1526806.66
15	646108.63	1526825.32
16	646210.67	1526819.95
17	646265.77	1526804.19
18	646355.70	1526775.15
19	646390.54	1526744.47
20	646412.67	1526751.16
21	646443.57	1526750.73
22	646461.61	1526771.58
23	646459.28	1526816.47
24	646507.36	1526929.76
25	646560.73	1526960.79
26	646616.78	1526981.24
27	646670.12	1526990.04
28	646723.55	1527008.32
29	646747.20	1527015.02
30	646764.72	1527009.07
31	646800.33	1526989.98
32	646818.94	1526966.71
33	646817.20	1526911.87

1	2	3
34	646834.07	1526904.93
35	646856.41	1526904.00
36	646876.11	1526912.78
37	646878.63	1526919.17
38	646876.11	1526946.34
39	646860.51	1526974.22
40	646860.51	1526996.43
41	646870.91	1527015.80
42	646907.30	1527040.85
43	646987.76	1527074.65
44	647007.12	1527074.65
45	647025.24	1527078.21
46	647037.57	1527087.71
47	647078.78	1527088.10
48	647110.91	1527089.71
49	647131.55	1527081.60
50	647188.74	1527103.96
51	647198.46	1527098.43
52	647211.95	1527090.76
53	647229.68	1527086.49
54	647258.29	1527093.40
55	647281.33	1527084.30
56	647293.43	1527078.23
57	647298.92	1527082.69
58	647271.42	1527345.62
59	647167.20	1527335.62
60	647174.53	1527267.35
61	647226.23	1527252.68
62	647257.67	1527230.99
63	647278.72	1527198.79
64	647281.24	1527167.38
65	647272.75	1527144.28
66	647259.31	1527134.09
67	647242.61	1527128.88
68	647190.99	1527154.94
69	647124.01	1527159.73
70	647092.83	1527175.97
71	647082.14	1527198.71
72	647083.58	1527235.68
73	647096.32	1527255.25
74	647129.17	1527265.12
75	647164.33	1527268.57
76	647157.20	1527334.99
77	646907.81	1527310.54
78	646880.03	1527172.13
79	646177.23	1527074.31
1	645631.52	1527138.84

## КАТАЛОГ КООРДИНАТ УГЛОВ УЧАСТКА 2

ПЛОЩАДЬ УЧАСТКА 2 – 151 113 кв. м (15,1 га)		
Система координат <u>МСК-10</u>		
Сведения о характерных точках границ объекта		
Обозначение характерных точек границы	Координаты, м	
	X	Y
1	2	3
80	646971.16	1528135.55
81	646897.26	1528586.20
82	646669.98	1528566.36
83	646700.44	1528521.55
84	646721.77	1528463.62
85	646787.03	1528269.10
86	646791.18	1528219.33
87	646782.61	1528116.23
88	646732.93	1528116.16
89	646728.23	1528116.15
90	646728.52	1528106.98
91	646748.11	1528089.81
92	646783.24	1528098.38
93	646782.89	1528109.36
80	646971.16	1528135.55
94	646574.33	1528574.69
95	646545.40	1528604.98
96	646532.69	1528625.34
97	646476.58	1528594.09
98	646523.59	1528543.45
99	646471.53	1528537.71
100	646519.08	1528103.87
101	646665.42	1528110.30
102	646668.14	1528078.23
103	646705.14	1528081.34
104	646704.64	1528107.39
105	646718.41	1528110.51
106	646718.23	1528116.14
107	646716.18	1528116.14
108	646666.02	1528116.06
109	646674.56	1528228.23
110	646673.68	1528235.59
111	646601.61	1528454.41
112	646581.36	1528488.11
113	646552.76	1528521.98
114	646541.68	1528533.71
115	646535.60	1528539.87



1	2	3
94	646574.33	1528574.69
117	646599.30	1528648.33
118	646542.57	1528628.43
119	646553.37	1528611.10
120	646581.78	1528581.38
116	646623.72	1528619.09
117	646599.30	1528648.33

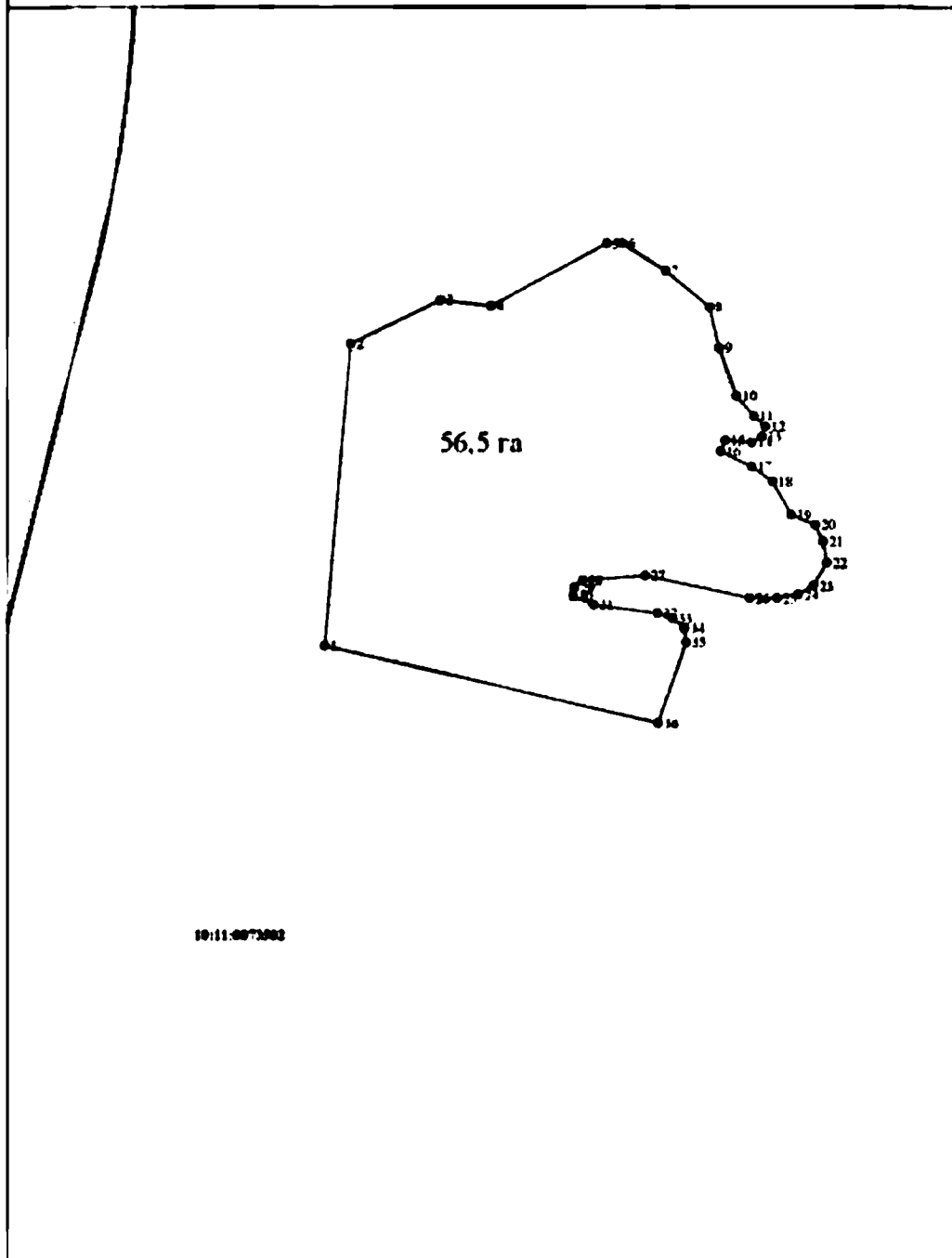
Текстовое описание местоположения границ земель, на которых располагаются защитные леса в Беломорском участковом лесничестве (Беломорском лесничестве по материалам лесоустройства) Беломорского лесничества Республики Карелия, исключаемых из границ земель, на которых располагаются леса, находящиеся в зеленой зоне города Беломорска

Обозначение характерных точек границ		Текстовое описание
От точки	До точки	
1	2	3
Участок 1		
1	8	по условной границе защитных полос лесов, расположенных вдоль автомобильных дорог общего пользования в западном направлении в лесном квартале 77
8	19	по условной границе защитных полос лесов, расположенных вдоль автомобильных дорог общего пользования в северном направлении в лесном квартале 77
19	56	по условной границе водоохранной зоны в северном направлении в лесном квартале 77
56	59	в северо-западной части выдела 50 лесного квартала 77 в восточном направлении вдоль границы земель иных категорий, далее в южном направлении до дороги, проходящей в северо-западной части выдела 56 лесного квартала 77, образуя прямой угол
59	60	по южной границе выдела 50 лесного квартала 77 в западном направлении вдоль дороги до границы земель иных категорий
60	75	по периметру границы земель иных категорий до дороги, проходящей в северной части выдела 55 лесного квартала 77
75	77	в восточном направлении вдоль дороги до северо-западной части выдела 56 лесного квартала 77, далее через выдел 56 лесного квартала 77 в южном направлении, образуя прямой угол до северо-восточной части выдела 55 лесного квартала 77
77	78	в юго-западном направлении до точки, расположенной по центру между границами выделов 52 и 55 лесного квартала 77

1	2	3
78	1	в южном направлении вдоль восточной границы выдела 55 лесного квартала 77, пересекая северную границу выдела 58 лесного квартала 77, далее вдоль западной границы выдела 58 лесного квартала 77, пересекая границу выдела 59 лесного квартала 77, до защитных полос лесов, расположенных вдоль автомобильных дорог общего пользования
Участок 2		
80	82	в северной части выдела 67 лесного квартала 78 от границы водоохранной зоны, пересекая в юго-восточном направлении выдел 64 лесного квартала 78, пересекая западную границу выдела 69 лесного квартала 78, проходя по выделу 69 лесного квартала 78 до точки, расположенной по центру между западной границей выдела 70 и юго-восточной границей выдела 64 лесного квартала 78, далее в южном направлении до северо-восточной границы выдела 71 лесного квартала 78, образуя прямой угол
82	87	по границе земель иных категорий в западном направлении
87	89	по границе земель иных категорий в южном направлении
89	91	по границе земель иных категорий в северо-западном направлении
91	80	по условной границе водоохранной зоны в северном направлении в лесном квартале 78
94	96	по границе земель иных категорий в восточном направлении
96	97	по условной границе защитных полос лесов, расположенных вдоль автомобильных дорог общего пользования в юго-западном направлении в лесном квартале 78
97	102	в северо-западном направлении, пересекая выдел 72 лесного квартала 78 по направлению к юго-восточной границе земель иных категорий, далее в южном направлении, образуя острый угол, затем в западном направлении, пересекая границу выдела 72 лесного квартала 78, пересекая выдел 67 лесного квартала 78, далее вдоль его южной границы, затем в северном направлении вдоль границы водоохранной зоны, образуя прямой угол, далее в западном направлении от границы земель иных категорий до условной границы водоохранной зоны
102	103	по условной границе водоохранной зоны в северном направлении в лесном квартале 78
103	104	по границе земель иных категорий в восточном направлении
104	105	по границе земель иных категорий в северо-восточном направлении
105	106	по границе земель иных категорий в восточном направлении
106	108	по границе земель иных категорий в южном направлении
108	115	по границе земель иных категорий в юго-восточном направлении

1	2	3
115	94	по границе земель иных категорий в северо-восточном направлении
116	117	в юго-восточном направлении от границы земель иных категорий в выделе 68 лесного квартала 78 до пересечения с границей защитных полос лесов, расположенных вдоль автомобильных дорог общего пользования
117	118	по границе защитных полос лесов, расположенных вдоль автомобильных дорог общего пользования, в юго-западном направлении до пересечения с землями иных категорий (дорогой)
118	120	по границе земель иных категорий (вдоль дороги) в северо-западном направлении
120	116	по границе земель иных категорий в северо-восточном направлении

Графическое описание местоположения границ лесного участка, включаемого в границы земель, на которых расположены леса, находящиеся в зеленой зоне города Беломорска



10:11:0073003

Используемые условные знаки и обозначения: Масштаб 1:10000  
 — границы лесного участка включаемого  
 в границы земель, на которых расположены леса, находящиеся в зеленой зоне  
 ● 1 - характерная точка границы  
 — границы участка по сведениям ВЛРН

Каталог координат местоположения границ лесного участка, включаемого в границы земель, на которых расположены леса, находящиеся в зеленой зоне города Беломорска

КАТАЛОГ КООРДИНАТ УГЛОВ УЧАСТКА		
ПЛОЩАДЬ УЧАСТКА – 565 104 кв. м (56,5 га)		
Система координат <u>МСК-10</u>		
Сведения о характерных точках границ объекта		
Обозначение характерных точек границы	Координаты, м	
	X	Y
1	655373.94	1533479.22
2	655947.03	1533528.12
3	656030.69	1533698.61
4	656019.54	1533795.27
5	656138.33	1534014.34
6	656138.33	1534043.88
7	656085.75	1534127.04
8	656017.20	1534210.08
9	655939.76	1534227.87
10	655848.08	1534260.59
11	655810.23	1534293.54
12	655790.70	1534315.30
13	655771.44	1534309.31
14	655759.71	1534289.56
15	655764.53	1534239.49
16	655743.14	1534231.03
17	655714.22	1534289.67
18	655686.32	1534329.34
19	655623.71	1534365.14
20	655604.22	1534410.42
21	655572.34	1534425.93
22	655531.94	1534433.14
23	655488.49	1534407.25
24	655471.54	1534377.89
25	655464.27	1534337.30
26	655464.42	1534285.67
27	655507.62	1534087.99
28	655498.48	1533968.54
29	655484.03	1533952.34
30	655468.28	1533951.13
31	655452.21	1533989.59
32	655436.36	1534111.29
33	655426.93	1534138.36
34	655407.32	1534162.93
35	655380.47	1534165.76
36	655226.90	1534112.17
1	655373.94	1533479.22

Текстовое описание местоположения границ земель, на которых располагаются защитные леса в Беломорском участковом лесничестве (Беломорском лесничестве по материалам лесоустройства) Беломорского лесничества Республики Карелия, включаемых в границы земель, на которых расположены леса, находящиеся в зеленой зоне города Беломорска

Обозначение характерных точек границ		Текстовое описание
От точки	До точки	
1	2	от юго-западного угла лесного квартала 42 по его западной квартальной просеке до северо-западного угла выдела 11 лесного квартала 42
2	12	от северо-западного угла выдела 11 лесного квартала 42 по южной границе выдела 11 до западной границы выдела 17 лесного квартала 42
12	20	по западной границе выдела 17 лесного квартала 42 в южном направлении до западной границы выдела 18 лесного квартала 42
20	22	от западной границы выдела 18 лесного квартала 42 в южном направлении до северного угла выдела 24 лесного квартала 42
22	36	по западной границе выдела 24 лесного квартала 42 до северной квартальной просеки лесного квартала 52
36	1	по северной квартальной просеке лесного квартала 52 в западном направлении до юго-западного угла лесного квартала 42