



РОССИЙСКАЯ ФЕДЕРАЦИЯ
ПРАВИТЕЛЬСТВО КАРАЧАЕВО-ЧЕРКЕССКОЙ РЕСПУБЛИКИ

ПОСТАНОВЛЕНИЕ

30.12.2020

г.Черкесск

№ 312

Об утверждении схемы территориального планирования Карачаево-Черкесской Республики

В соответствии с Градостроительным кодексом Российской Федерации, Законом Карачаево-Черкесской Республики от 17.07.2007 № 50-РЗ «О территориальном планировании и планировке территорий в Карачаево-Черкесской Республике» Правительство Карачаево-Черкесской Республики

ПО С Т А Н О В Л Я Е Т:

1. Утвердить схему территориального планирования Карачаево-Черкесской Республики (далее - Схема) согласно приложению.

2. Министерству строительства и жилищно-коммунального хозяйства Карачаево-Черкесской Республики в течение десяти дней со дня вступления в силу настоящего постановления обеспечить доступ к схеме территориального планирования Карачаево-Черкесской Республики путем размещения ее в федеральной государственной информационной системе территориального планирования.

3. Органам исполнительной власти Карачаево-Черкесской Республики при разработке нормативных правовых актов Карачаево-Черкесской Республики по вопросам развития и планирования территории Карачаево-Черкесской Республики руководствоваться положениями Схемы.

4. Рекомендовать органам местного самоуправления муниципальных образований Карачаево-Черкесской Республики при разработке документов территориального планирования муниципальных образований Карачаево-Черкесской Республики учитывать положения Схемы.

5. Признать утратившими силу постановления Правительства Карачаево-Черкесской Республики:

от 20.09.2012 № 382 «Об утверждении схемы территориального планирования Карачаево-Черкесской Республики»;

от 02.08.2016 № 192 «О внесении изменений в постановление Правительства Карачаево-Черкесской Республики от 20.09.2012 № 382 «Об утверждении схемы территориального планирования Карачаево-Черкесской Республики»;

от 20.06.2017 № 167 «О внесении изменений в постановление Правительства Карачаево-Черкесской Республики от 20.09.2012 № 382 «Об утверждении схемы территориального планирования Карачаево-Черкесской Республики».

от 24.04.2020 № 99 «О внесении изменений в постановление Правительства Карачаево-Черкесской Республики от 20.09.2012 № 382 «Об утверждении схемы территориального планирования Карачаево-Черкесской Республики».

6. Контроль за выполнением настоящего постановления возложить на заместителя Председателя Правительства Карачаево-Черкесской Республики, курирующего вопросы строительства и жилищно-коммунального хозяйства.

7. Настоящее постановление вступает в силу со дня его официального опубликования.

Председатель Правительства
Карачаево-Черкесской Республики



А.А. Озов

Приложение к постановлению
Правительства Карачаево-Черкесской
Республики от 30.12.2020 № 312

С Х Е М А
территориального планирования
Карачаево-Черкесской Республики

Положение
о территориальном планировании

Общество с ограниченной ответственностью
«ГеоВерсум» г. Ставрополь 2017-2018 годы

**Раздел I. Цели и задачи территориального
планирования Карачаево-Черкесской Республики**

Проект внесения изменений в Схему территориального планирования Карачаево-Черкесской Республики (далее Схема территориального планирования, Схема) выполнен ООО «ГеоВерсум» на основе государственного контракта, заключенного между Министерством строительства и жилищно-коммунального хозяйства Карачаево-Черкесской Республики и ООО «ГеоВерсум» (г. Ставрополь).

Настоящая Схема территориального планирования разработана в соответствии с целями и задачами развития Карачаево-Черкесской Республики, определенными двумя основополагающими стратегическими документами:

Распоряжением Правительства Российской Федерации от 06.09.2010 № 1485-р;

Стратегией социально-экономического развития Карачаево-Черкесской Республики до 2035 года, утвержденной постановлением Правительства Карачаево-Черкесской Республики от 26.08.2014 № 239.

Основанием для принятия решений по территориальному планированию являются полномочия субъектов Российской Федерации, закрепленные в Федеральном законе от 06.10.99 № 184-ФЗ «Об общих принципах организации законодательных (представительных) и исполнительных органов государственной власти субъектов Российской Федерации» и Конституции Карачаево-Черкесской Республики.

Территориальное планирование в пределах Карачаево-Черкесской Республики осуществляется в соответствии с Градостроительным кодексом Российской Федерации посредством разработки документов территориального планирования - Схемы территориального планирования Карачаево-Черкесской Республики, Схем территориального планирования муниципальных районов и Генеральных планов поселений и городских округов.

Схема территориального планирования – основной документ территориального планирования Карачаево-Черкесской Республики, нацеленный на

определение назначения территорий исходя из совокупности социальных, экономических, экологических и иных факторов в целях обеспечения устойчивого развития территорий, развития инженерной, транспортной и социальной инфраструктур, обеспечения учета интересов граждан и их объединений, Российской Федерации, субъекта Российской Федерации, муниципальных образований.

Схема территориального планирования Карачаево-Черкесской Республики подготовлена в соответствии с требованиями Градостроительного кодекса Российской Федерации и Закона Карачаево-Черкесской Республики от 17.07.2007 № 50-РЗ «О территориальном планировании и планировке территорий в Карачаево-Черкесской Республике».

Схема территориального планирования реализуется в границах Карачаево-Черкесской Республики.

В составе Схемы территориального планирования выделены следующие временные сроки её реализации:

исходный год Схемы территориального планирования – 2017 год;

первая очередь реализации Схемы территориального планирования, на которую в отдельных случаях даются детализированные показатели развития отдельных систем субъекта Российской Федерации – 2022 год;

расчётный срок реализации Схемы территориального планирования, на который ориентированы все основные проектные решения Схемы – 2037 год.

Мероприятия по территориальному планированию, реализация которых отнесена на первую очередь, должны быть реализованы в период с момента утверждения Схемы территориального планирования до 2022 года. Мероприятия по территориальному планированию, реализация которых отнесена на расчётный срок должны быть реализованы в период с 2023 по 2037 годы. Мероприятия по территориальному планированию, реализация которых отнесена на перспективу, должны быть реализованы в период после 2037 года. В случае, если в настоящем положении не оговорен период реализации отдельных мероприятий, то их реализация должна осуществляться в период с момента утверждения Схемы до 2037 года включительно.

Проектные решения Схемы территориального планирования на первую очередь и расчетный срок являются основанием для разработки (корректировки):

плана реализации Схемы территориального планирования;

региональных целевых программ по развитию отдельных отраслей экономики, объектов социальной, инженерной и транспортной инфраструктуры, охраны окружающей среды;

формирования пакета предложений по включению в федеральные целевые программы, схему территориального планирования Российской Федерации предложений по строительству, реконструкции объектов инженерной, транспортной инфраструктуры, иных объектов федерального значения на территории Карачаево-Черкесской Республики;

документации по планировке территории для размещения объектов регионального значения;

комплексной схемы инженерной защиты территории Карачаево-Черкесской Республики.

Положения Схемы территориального планирования обязательны для учёта при подготовке документов территориального планирования муниципальных образований, входящих в состав Карачаево-Черкесской Республики и являются основанием для разработки последующих стадий градостроительного проектирования: схем территориального планирования муниципальных районов, генеральных планов городских округов, городских и сельских поселений, документов по планировке территорий, а также основанием для внесения изменений в градостроительную документацию всех уровней; принятия решений по резервированию земельных участков для государственных нужд.

Реализация Схемы территориального планирования осуществляется на основании плана реализации Схемы, принимаемого в соответствии с действующим законодательством. План реализации Схемы является основанием для подготовки и утверждения региональных целевых программ.

По предложениям о развитии территорий, осуществление которых выходит за пределы их полномочий, органы государственной власти Карачаево-Черкесской Республики выходят с соответствующей инициативой в федеральные органы государственной власти. Объекты капитального строительства, линейные объекты социальной, инженерной, транспортной инфраструктур, строительство, капитальный ремонт и эксплуатация которых отнесены к полномочиям органов местного самоуправления, могут быть временно (до завершения строительства, капитального ремонта), отнесены к объектам регионального значения, если они построены на условиях финансирования (софинансирования) из республиканского бюджета Карачаево-Черкесской Республики.

Схема территориального планирования, как правовой документ Карачаево-Черкесской Республики, включает две части, состоящие в свою очередь из пояснительной записки и графических материалов:

1. Положение о территориальном планировании Карачаево-Черкесской Республики.

2. Материалы по обоснованию Схемы территориального планирования Карачаево-Черкесской Республики.

Положения о территориальном планировании (карты (схемы) планируемого размещения объектов регионального значения. Положения о территориальном планировании) включают в себя перечень мероприятий, предполагаемых к реализации на территории Карачаево-Черкесской Республики, в том числе, предусмотренных вышестоящими документами территориального планирования Российской Федерации, государственными программными документами Российской Федерации, государственными программами Карачаево-Черкесской Республики и предлагаемые профильными ведомствами. В положениях о территориальном планировании указаны сведения о видах, назначении и наименованиях планируемых для размещения объектов регионального значения, их основные характеристики, их местоположение (с ука-

занием наименования муниципального района, поселения, городского округа, населенного пункта), а также характеристики зон с особыми условиями использования территорий в случае, если установление таких зон требуется в связи с размещением данных объектов.

Материалы по обоснованию Схемы территориального планирования Карачаево-Черкесской Республики включают анализ современного состояния территории республики, определение возможных направлений её развития и выявление ограничений использования территории. В составе ограничений определяются границы зон с особыми условиями использования, инженерно-геологические, экологические ограничения и границы территорий, подверженные риску возникновения чрезвычайных ситуаций природного и техногенного характера и воздействия их последствий.

В составе проекта Схемы территориального планирования разработано 16 карт (схем) обязательными (утверждаемыми), 10 карт (схем), входящих в материалы по обоснованию, характеризующими современное использование территории республики, перспективное формирование системы расселения и планировочной структуры, основные направления комплексного развития территории с выделением центров опережающего экономического развития, а также карты по обоснованиям мероприятий территориального планирования.

«Положение о территориальном планировании Карачаево-Черкесской Республики» включает следующие картографические материалы:

1. Карта планируемого размещения объектов федерального значения, предусмотренных программными документами федерального уровня.
2. Схема размещения объектов капитального строительства регионального значения. Объекты образования.
3. Схема размещения объектов капитального строительства регионального значения. Объекты здравоохранения.
4. Схема размещения объектов капитального строительства регионального значения. Объекты культурного обслуживания населения.
5. Схема размещения объектов капитального строительства регионального значения. Объекты спорта и благоустройства дворовых и общественных территорий.
6. Схема границ территорий, подверженных риску возникновения чрезвычайных ситуаций природного и техногенного характера и воздействия их последствий.
7. Транспортный комплекс.
8. Рекреационный сектор. Туризм.
9. Карта расположения особо охраняемых природных территорий (далее – ООПТ) федерального, регионального, местного значения.
10. Схема границ зон с особыми условиями использования территорий.
11. Схема границ земель лесного фонда.
12. Иерархия центров обслуживания.
13. Схема границ территорий объектов культурного наследия.

14. Схема результатов комплексного развития территорий.
15. Схема перспективного состояния территорий.
16. Схема ограничений использования территорий.

«Материалы по обоснованию Схемы территориального планирования Карачаево-Черкесской Республики» включает следующие картографические материалы:

1. Карта (схема) положения Карачаево-Черкесской Республики в составе Северо-Кавказского федерального округа.
2. Карта (схема) границ муниципальных образований – городских округов, муниципальных районов, поселений, утвержденные в установленном порядке законом субъекта Российской Федерации.
3. Карта (схема) планировочной структуры территории (проектный план).
4. Карта (схема) существующей системы расселения.
5. Карта (схема) проектной системы расселения.
6. Карта (схема) размещения объектов промышленного производства.
7. Карта (схема) объекты, используемые для утилизации, обезвреживания, захоронения твердых коммунальных отходов и включенные в территориальную схему в области обращения с отходами Карачаево-Черкесской Республики, в том числе с твердыми коммунальными отходами.
8. Карта (схема) полезных ископаемых.
9. Карта (схема) комплексного использования водных ресурсов.
10. Карта (схема) размещения объектов сельскохозяйственного назначения.

Все утверждаемые и обосновывающие карты (схемы) проекта Схемы территориального планирования выполнены в Геоинформационной системе (далее – ГИС) программе MapInfo (версия 7,8).

Главной целью Схемы территориального планирования Карачаево-Черкесской Республики является пространственная организация территории Карачаево-Черкесской Республики в целях обеспечения её устойчивого развития с учетом изменяющихся социально-экономических условий путем планомерного развития инфраструктуры (инженерной, транспортной и социальной) федерального, регионального и муниципального уровней, при одновременном учете пространственных интересов Российской Федерации, Карачаево-Черкесской Республики и муниципальных образований, входящих в состав субъекта Российской Федерации.

Цели и задачи территориального планирования:

1. Формирование единой пространственной модели региона, способной обеспечить реализацию стратегических целей и задач в соответствии с действующими документами социально-экономического развития. Для реализации указанной цели определены следующие задачи:

Опережающее развитие рекреационного сектора экономики как основы социально-экономического благополучия и стабильности в регионе.

Формирование транспортных коридоров, через территорию Карачаево-Черкесской Республики.

Обеспечение роста добывающей и обрабатывающей промышленности как основы для развития центральной урбанизированной полосы региона.

2. Территориальное обеспечение устойчивого развития основных секторов экономики и повышение инвестиционной привлекательности территории Карачаево-Черкесской Республики. Для реализации указанной цели определены следующие задачи:

Анализ особенностей экономического развития муниципальных образований Карачаево-Черкесской Республики.

Подготовка рекомендаций для формирования инвестиционных площадок в муниципальных образованиях Карачаево-Черкесской Республики.

Развитие промышленности строительной индустрии и строительных материалов, реализация специальных программ по привлечению стратегических инвесторов в сфере разработки месторождений сырья для развития промышленности строительных материалов.

Оптимизация промышленного и агропромышленного строительства с учетом развития системы расселения и совокупности факторов пространственного развития Карачаево-Черкесской республики.

Укрупнение производства, в том числе в мясной и молочной промышленности; формирование новых производственных объектов, агроиндустриальных парков (оборудование промышленных площадок, подведение необходимой инженерной инфраструктуры, обеспечение безбарьерного доступа к основным транспортным коммуникациям региона).

3. Создание условий для устойчивого социально-экономического развития территории Карачаево-Черкесской Республики при обеспечении сохранения окружающей природной среды, особо охраняемых природных территорий федерального и регионального значения и объектов культурного наследия (памятников истории и культуры) народов Российской Федерации. Для реализации указанной цели определены следующие задачи:

Социально-экономический анализ территории Карачаево-Черкесской Республики.

Актуализация сведений об ООПТ регионального значения.

Закрепление системы природоохранных мероприятий, обеспечивающих ограничение негативного воздействия хозяйственной и иной деятельности на окружающую среду, охрану и рациональное использование природных ресурсов.

Обеспечение существующих и резервируемых особо охраняемых природных территорий регионального значения правоустанавливающими документами, утверждение границ и режимов использования, зон охраны, буферных зон.

Актуализация сведений об объектах культурного наследия (памятниках истории и культуры) народов Российской Федерации федерального и регионального значения, расположенных на территории субъекта федерации.

Эффективная государственная охрана объектов культурного наследия, в том числе учет, контроль, а также ремонтно-реставрационные работы на объектах, находящихся в собственности Карачаево-Черкесской Республики.

4. Обеспечение размещения объектов капитального строительства регионального значения с учетом расчетной численности населения, развития системы расселения и прогнозируемых показателей социально-экономического развития Карачаево-Черкесской Республики. Для реализации указанной цели определены следующие задачи:

Оптимизация и дальнейшее развитие сети образовательных учреждений.

Территориальная доступность и равные возможности для жителей Карачаево-Черкесской Республики в получении полноценного общего образования.

Оптимизация и дальнейшее развитие сети учреждений здравоохранения.

Обеспечение жителей сельских поселений доступной высокотехнологичной эффективной медицинской помощью, максимальное приближение ее к потребителям медицинских услуг, создание и разукрупнение врачебных участков, инфраструктуры оказания специализированной (санитарно-авиационной) скорой медицинской помощи.

Оптимизация и дальнейшее развитие сети учреждений культурного обслуживания.

Формирование единого культурного пространства, создание условий для поддержки перспективных направлений развития культуры и обеспечения равных возможностей доступа к культурным ценностям и информационным ресурсам всех жителей Карачаево-Черкесской Республики вне зависимости от места проживания и отношения к социальным группам.

Оптимизация и дальнейшее развитие сети учреждений спорта и физической культуры.

Создание условий для сохранения и укрепления здоровья населения Карачаево-Черкесской Республики путем развития инфраструктуры спорта, популяризации детско-юношеского спорта, массовой физической культуры, спорта и приобщения различных слоев общества к регулярным занятиям физической культурой и спортом.

5. Развитие транспортного каркаса региона, интенсификация межмуниципальных связей внутри субъекта федерации, усиление транзитного потенциала Карачаево-Черкесской Республики. Для реализации указанной цели определены следующие задачи:

Модернизация и развитие транспортной инфраструктуры.

Создание межмуниципальной транспортной системы Карачаево-Черкесской Республики, обеспечивающей оптимальные способы доставки грузов и пассажиров, развитие системы транспортных коммуникаций.

Улучшение транспортной доступности муниципальных образований республики, повышение мобильности и деловой активности населения за счет обеспечения межмуниципального транспортного сообщения.

6. Создание условий для эффективного функционирования на территории Карачаево-Черкесской Республики особых экономических зон, территорий опережающего социально-экономического развития, реализации на территории региона инвестиционных проектов федерального уровня. Для реализации указанной цели определены следующие задачи:

Подготовка градостроительной документации (в том числе документации по планировке территории) для особых экономических зон, территорий опережающего развития (в случае создания на территории региона) и объектов федерального значения, предполагаемых к созданию на территории региона.

Отображение в документах территориального планирования границ территорий особых экономических зон (далее – ОЭЗ), комплексное развитие территории, прилегающей к ОЭЗ, развитие сопутствующей транспортной и инженерной инфраструктуры.

Актуализация градостроительной документации муниципальных образований, в границах которых расположены ОЭЗ, объекты федерального значения и предполагается размещение территорий опережающего развития.

7. Снижение риска возникновения и уменьшение последствий от чрезвычайных ситуаций природного и техногенного характера. Для реализации указанной цели определена следующая задача – отражение в документах территориального планирования Карачаево-Черкесской Республики территорий, подверженных риску возникновения чрезвычайных ситуаций природного и техногенного характера (в том числе территорий подверженных риску затопления подтопления).

8. Создание условий для реализации полномочий органов государственной власти Карачаево-Черкесской Республики по вопросам регионального значения. Для реализации указанной цели определена следующая задача – учет в документах территориального планирования субъекта Российской Федерации мероприятий, предусмотренных государственными программами Карачаево-Черкесской Республики.

9. Создание условий для повышения инвестиционной привлекательности региона. Для реализации указанной цели определены следующие задачи:

Создание условий для опережающего развития коммунальной инфраструктуры при увеличении предложений жилья на конкурентном рынке жилищного строительства, формирование рынка подготовленных к строительству земельных участков.

Создание благоприятных условий для размещения объектов промышленного строительства на территории муниципальных образований Карачаево-Черкесской Республики (реконструкция и расширение существующих, строительство новых предприятий).

Создание благоприятных условий для размещения объектов агропромышленного комплекса на территории муниципальных образований Кара-

чаево-Черкесской Республики (строительство и реконструкция животноводческих комплексов, молочных ферм, предприятий, специализирующихся на свиноводстве, других объектов), формирование новых производственных объектов, агроиндустриальных парков.

Резервирование на основании документов территориального планирования Карачаево-Черкесской Республики территорий для создания инвестиционных площадок.

10. Стимулирование жилищного строительства, деловой активности и производства на территории Карачаево-Черкесской Республики (цель). Для реализации указанной цели определены следующие задачи:

Создание условий для реализации предложений по размещению площадок жилищного строительства в рамках целевых программ и проектов в сфере гражданского строительства с учетом необходимости использования малоэтажной застройки.

Новое жилищное строительство и реконструкция жилого фонда.

Модернизация и развитие инженерной инфраструктуры.

Цели и задачи территориального планирования реализуются посредством осуществления органами государственной власти Карачаево-Черкесской Республики своих полномочий.

Сведения о документах территориального планирования федерального уровня

В соответствии с Градостроительным кодексом Российской Федерации при подготовке Схемы территориального планирования Карачаево-Черкесской Республики отображаются планируемые для размещения объекты федерального значения в соответствии с документами территориального планирования Российской Федерации.

На момент разработки Схемы территориального планирования Карачаево-Черкесской Республики утверждены следующие документы территориального планирования Российской Федерации:

Таблица 1

Перечень документов территориального планирования Российской Федерации

№ п/п	Наименование документа территориального планирования	Реквизиты нормативно-правового акта об утверждении
1	2	3
1	Схема территориального планирования Российской Федерации в области здравоохранения	Распоряжение Правительства Российской Федерации от 28.12.2012 № 2607-р

1	2	3
2	Схема территориального планирования Российской Федерации в области высшего профессионального образования	Распоряжение Правительства Российской Федерации от 26.02.2013 № 247-р
3	Схема территориального планирования Российской Федерации в области федерального транспорта (железнодорожного, воздушного, морского, внутреннего водного транспорта) и автомобильных дорог федерального значения	Распоряжение Правительства Российской Федерации от 19.03.2013 № 384-р
4	Схема территориального планирования Российской Федерации в области федерального транспорта (в части трубопроводного транспорта)	Распоряжение Правительства Российской Федерации от 06.05.2015 № 816-р
5	Положение о составе, порядке, подготовки и согласовании проекта схемы территориального планирования Российской Федерации в области обороны страны и безопасности государства, а также порядке внесения изменений в такую схему	Постановление Правительства Российской Федерации от 26.11.2012 №1220 «О составе, порядке подготовки и согласования проекта схемы территориального планирования Российской Федерации в области обороны страны и безопасности государства, а также порядке внесения изменений в такую схему»
6	Схема территориального планирования Российской Федерации в области энергетики	Распоряжение Правительства Российской Федерации от 01.08.2016 № 1634-р

Мероприятия по строительству федеральных объектов в области здравоохранения, высшего профессионального образования, федерального транспорта (железнодорожного, воздушного, морского, внутреннего водного транспорта), автомобильных дорог федерального значения, трубопроводного транспорта, энергетики в границах Карачаево-Черкесской Республики отражены в перечне мероприятий по территориальному планированию Карачаево-Черкесской Республики, утвержденном таблицей 4 к настоящей схеме.

Сведения о программных документах федерального уровня

В соответствии с частью 5 статьи 9 Градостроительного кодекса Российской Федерации подготовка документов территориального планирования Российской Федерации осуществляется на основании отраслевых документов стратегического планирования Российской Федерации, в том числе генеральных схем в топливно-энергетических и транспортных отраслях, стратегии национальной безопасности Российской Федерации, иных концептуальных и доктринальных документов в области обеспечения безопасности с учетом

положений стратегии социально-экономического развития Российской Федерации, стратегии пространственного развития Российской Федерации, национальных проектов, межгосударственных программ, государственных программ Российской Федерации, инвестиционных программ субъектов естественных монополий, решений органов государственной власти, иных главных распорядителей средств соответствующих бюджетов, предусматривающих создание объектов федерального значения, а также сведений, содержащихся в федеральной государственной информационной системе территориального планирования.

При подготовке настоящего раздела были рассмотрены стратегические и программные документы федерального уровня, реализация которых может найти отражение в документах территориального планирования Карачаево-Черкесской Республики. В Схеме территориального планирования указаны мероприятия, отраженные в указанных документах, предполагающие строительство или реконструкцию объектов капитального строительства, линейных объектов транспортной и инженерной инфраструктуры; что касается стратегических направлений развития территории региона – рассмотрены те, которые оказывают заметное влияние на социально-экономическое развитие Карачаево-Черкесской Республики.

Таблица 2

НОРМАТИВНЫЕ ПРАВОВЫЕ АКТЫ,
используемые в схеме территориального планирования субъектов Российской Федерации

№ п/п	Наименование государственных программ, федеральных, целевых программ Российской Федерации и иные документы	Реквизиты нормативно-правового акта об утверждении	Государственный координатор
1	2	3	4
1	Развитие здравоохранения	Постановление Правительства Российской Федерации от 26.12.2017 № 1640 «Об утверждении государственной программы Российской Федерации «Развитие здравоохранения»	Министерство здравоохранения Российской Федерации
2	Развитие образования	Постановление Правительства Российской Федерации от 26.12.2017 № 1642 «Об утверждении государственной программы Российской Федерации «Развитие образования»	Министерство образования и науки Российской Федерации

1	2	3	4
3	Социальная поддержка граждан	Постановление Правительства Российской Федерации от 15.04.2014 № 296 «Об утверждении государственной программы Российской Федерации «Социальная поддержка граждан»	Министерство труда и социальной защиты Российской Федерации
4	Доступная среда	Постановление Правительства Российской Федерации от 29.03.2019 № 363 «Об утверждении государственной программы Российской Федерации «Доступная среда»	Министерство труда и социальной защиты Российской Федерации
5	Обеспечение доступным и комфортным жильем и коммунальными услугами граждан Российской Федерации	Постановление Правительства Российской Федерации от 30.12.2017 № 1710 «Об утверждении государственной программы Российской Федерации «Обеспечение доступным и комфортным жильем и коммунальными услугами граждан Российской Федерации»	Министерство строительства и жилищно-коммунального хозяйства Российской Федерации
6	Содействие занятости населения	Постановление Правительства Российской Федерации от 15.04.2014 № 298 «Об утверждении государственной программы Российской Федерации «Содействие занятости населения»	Министерство труда и социальной защиты Российской Федерации
7	Обеспечение общественного порядка и противодействие преступности	Постановление Правительства Российской Федерации от 15.04.2014 № 345 «Об утверждении государственной программы Российской Федерации «Обеспечение общественного порядка и противодействие преступности»	Министерство внутренних дел Российской Федерации
8	Противодействие незаконному обороту наркотических средств, психотропных веществ и их прекурсоров	Указ Президента Российской Федерации от 18.10.2007 № 1374 «О дополнительных мерах по противодействию незаконному обороту наркотических средств, психотропных веществ и их прекурсоров»	Федеральная служба Российской Федерации по контролю за оборотом наркотиков

1	2	3	4
9	Защита населения и территорий от чрезвычайных ситуаций, обеспечение пожарной безопасности и безопасности людей на водных объектах	Постановление Правительства РФ от 15.04.2014 № 300 «О государственной программе Российской Федерации «Защита населения и территорий от чрезвычайных ситуаций, обеспечение пожарной безопасности и безопасности людей на водных объектах»	Министерство Российской Федерации по делам гражданской обороны, чрезвычайным ситуациям и ликвидации последствий стихийных бедствий
10	Развитие культуры	Постановление Правительства Российской Федерации от 15.04.2014 № 317 «Об утверждении государственной программы Российской Федерации «Развитие культуры»	Министерство культуры Российской Федерации
11	Охрана окружающей среды	Постановление Правительства Российской Федерации от 15.04.2014 № 326 «Об утверждении государственной программы Российской Федерации «Охрана окружающей среды»	Министерство природных ресурсов и экологии Российской Федерации
12	Развитие физической культуры и спорта	Постановление Правительства Российской Федерации от 15.04.2014 № 302 «Об утверждении государственной программы Российской Федерации «Развитие физической культуры и спорта»	Министерство спорта Российской Федерации
13	Экономическое развитие и инновационная экономика	Постановление Правительства Российской Федерации от 15.04.2014 № 316 «Об утверждении государственной программы Российской Федерации «Экономическое развитие и инновационная экономика»	Министерство экономического развития Российской Федерации
14	Развитие промышленности и повышение ее конкурентоспособности	Постановление Правительства Российской Федерации от 15.04.2014 № 328 «Об утверждении государственной программы Российской Федерации «Развитие промышленности и повышение ее конкурентоспособности»	Министерство промышленности и торговли Российской Федерации
15	Развитие фармацевтической и медицинской промышленности	Постановление Правительства Российской Федерации от 15.04.2014 № 305 «Об утверждении государственной программы Российской Федерации «Развитие фармацевтической и медицинской промышленности»	Министерство промышленности и торговли Российской Федерации

1	2	3	4
16	Развитие транспортной системы	Постановление Правительства Российской Федерации от 20.12.2017 № 1596 «Об утверждении государственной программы Российской Федерации «Развитие транспортной системы»	Министерство транспорта Российской Федерации
17	Государственная программа развития сельского хозяйства и регулирования рынков сельскохозяйственной продукции, сырья и продовольствия	Постановление Правительства Российской Федерации от 14.07.2012 № 717 «О Государственной программе развития сельского хозяйства и регулирования рынков сельскохозяйственной продукции, сырья и продовольствия»	Министерство сельского хозяйства Российской Федерации
18	Воспроизводство и использование природных ресурсов	Постановление Правительства Российской Федерации от 15.04.2014 № 322 «Об утверждении государственной программы Российской Федерации «Воспроизводство и использование природных ресурсов»	Министерство природных ресурсов и экологии Российской Федерации
19	Развитие внешнеэкономической деятельности	Постановление Правительства Российской Федерации от 15.04.2014 № 330 «Об утверждении государственной программы Российской Федерации «Развитие внешнеэкономической деятельности»	Министерство экономического развития Российской Федерации
20	«Энергосбережение и повышение энергетической эффективности» (подпрограмма Д)	Постановление Правительства Российской Федерации от 15.04.2014 № 316 «Об утверждении государственной программы Российской Федерации «Экономическое развитие и инновационная экономика»	Министерство энергетики Российской Федерации
21	Развитие лесного хозяйства	Постановление Правительства Российской Федерации от 15.04.2014 № 318 «Об утверждении государственной программы Российской Федерации «Развитие лесного хозяйства»	Министерство природных ресурсов и экологии Российской Федерации
22	Управление государственными финансами и регулирование финансовых рынков	Постановление Правительства Российской Федерации от 15.04.2014 № 320 «Об утверждении государственной программы Российской Федерации «Управление государственными финансами и регулирование финансовых рынков»	Министерство финансов Российской Федерации

1	2	3	4
23	Развитие Северо-Кавказского федерального округа	Постановление Правительства Российской Федерации от 15.04.2014 № 309 «Об утверждении государственной программы Российской Федерации «Развитие Северо-Кавказского федерального округа»	Министерство Российской Федерации по делам Северного Кавказа
24	Исследования и разработки по приоритетным направлениям развития научно-технологического комплекса России на 2014-2020 годы	Постановление Правительства Российской Федерации от 21.05.2013 № 426 «О федеральной целевой программе «Исследования и разработки по приоритетным направлениям развития научно-технологического комплекса России на 2014 - 2021 годы»	Министерство образования и науки Российской Федерации
25	Научные и научно-педагогические кадры инновационной России на 2014 – 2020 годы	Постановление Правительства Российской Федерации от 21.05.2013 № 424 «О федеральной целевой программе «Научные и научно-педагогические кадры инновационной России» на 2014 - 2020 годы и внесении изменений в федеральную целевую программу «Научные и научно-педагогические кадры инновационной России» на 2009 - 2013 годы»	Министерство высшего образования и науки Российской Федерации
26	Обеспечение доступным и комфортным жильем и коммунальными услугами граждан Российской Федерации	Постановление Правительства Российской Федерации от 17.12.2010 №1050 «О реализации отдельных мероприятий государственной программы Российской Федерации «Обеспечение доступным и комфортным жильем и коммунальными услугами граждан Российской Федерации», Постановление Правительства Российской Федерации от 31.12.2017 № 1710 «Об утверждении государственной программы Российской Федерации «Обеспечение доступным и комфортным жильем и коммунальными услугами граждан Российской Федерации»	Министерство строительства и жилищно-коммунального хозяйства Российской Федерации

1	2	3	4
27	Чистая вода на 2011-2017 годы	Постановление Правительства Российской Федерации от 22.12.2010 № 1092 «О федеральной целевой программе «Чистая вода» на 2011 - 2017 годы»	Федеральное агентство по строительству и жилищно-коммунальному хозяйству
28	Повышение безопасности дорожного движения в 2013 - 2020 годах	Постановление Правительства Российской Федерации от 03.10.2013 № 864 «О федеральной целевой программе «Повышение безопасности дорожного движения в 2013 - 2020 годах»	Министерство внутренних дел Российской Федерации
29	Развитие водохозяйственного комплекса Российской Федерации в 2012 - 2020 годах	Постановление Правительства Российской Федерации от 19.04.2012 № 350 «О федеральной целевой программе «Развитие водохозяйственного комплекса Российской Федерации в 2012 - 2020 годах»	Министерство природных ресурсов и экологии Российской Федерации
30	Принципы модернизации первичного звена здравоохранения Российской Федерации и Правил проведения экспертизы проектов	Постановление Правительства Российской Федерации от 09.10.2019 № 1304 «Об утверждении принципов модернизации первичного звена здравоохранения Российской Федерации	Министерство здравоохранения Российской Федерации
	региональных программ модернизации первичного звена здравоохранения, осуществления мониторинга и контроля за реализацией региональных программ модернизации первичного звена здравоохранения»	и Правил проведения экспертизы проектов региональных программ модернизации первичного звена здравоохранения, осуществления мониторинга и контроля за реализацией региональных программ модернизации первичного звена здравоохранения»	
31	Развитие единой государственной системы регистрации прав и кадастрового учета недвижимости (2014 - 2020 годы)	Постановление Правительства Российской Федерации от 10.10.2013 № 903 «О федеральной целевой программе «Развитие единой государственной системы регистрации прав и кадастрового учета недвижимости (2014 - 2020 годы)»	Министерство экономического развития Российской Федерации

Сведения о программных документах регионального уровня

В соответствии с частью 5 статьи 9 Градостроительного кодекса Российской Федерации подготовка документов территориального планирования Российской Федерации осуществляется на основании отраслевых документов стратегического планирования Российской Федерации, в том числе генеральных схем в топливно-энергетических и транспортных отраслях, стратегии национальной безопасности Российской Федерации, иных концептуальных и доктринальных документов в области обеспечения безопасности с учетом положений стратегии социально-экономического развития Российской Федерации, стратегии пространственного развития Российской Федерации, национальных проектов, межгосударственных программ, государственных программ Российской Федерации, инвестиционных программ субъектов естественных монополий, решений органов государственной власти, иных главных распорядителей средств соответствующих бюджетов, предусматривающих создание объектов федерального значения, а также сведений, содержащихся в федеральной государственной информационной системе территориального планирования.

Таблица 3

П Е Р Е Ч Е Н Ь государственных программ Карачаево-Черкесской Республики

№ п/п	Наименование государственной программы	Реквизиты нормативно-правового акта об утверждении	Государственный координатор
1	2	3	4
1	Развитие сельского хозяйства Карачаево-Черкесской Республики	Постановление Правительства Карачаево-Черкесской Республики от 22.01.2019 № 13 «О государственной программе «Развитие сельского хозяйства Карачаево-Черкесской Республики»	Министерство сельского хозяйства Карачаево-Черкесской Республики
2	Социальная защита населения в Карачаево-Черкесской Республике	Постановление Правительства Карачаево-Черкесской Республики от 22.01.2019 № 27 «О государственной программе «Социальная защита населения в Карачаево-Черкесской Республике»	Министерство труда и социального развития Карачаево-Черкесской Республики
3	Стимулирование экономического развития Карачаево-Черкесской Республики	Постановление Правительства Карачаево-Черкесской Республики от 22.01.2019 № 10 «О государственной программе «Стимулирование экономического развития Карачаево-Черкесской республики»	Министерство экономического развития Карачаево-Черкесской Республики

1	2	3	4
4	Развитие здравоохранения в Карачаево-Черкесской Республике»	Постановление Правительства Карачаево-Черкесской республики от 22.01.2019 № 16 «Об утверждении государственной программы «Развитие здравоохранения в Карачаево-Черкесской Республике»	Министерство здравоохранения Карачаево-Черкесской Республики
5	Реализация государственной национальной, конфессиональной, информационной политики в Карачаево-Черкесской Республике	Постановление Правительства Карачаево-Черкесской Республики от 28.05.2019 № 132 «Об утверждении государственной программы «Реализация государственной национальной, конфессиональной, информационной политики в Карачаево-Черкесской Республике»	Министерство Карачаево-Черкесской Республики по делам национальностей, массовым коммуникациям и печати
6	Развитие туризма, курортов и молодежной политики Карачаево-Черкесской Республики	Постановление Правительства Карачаево-Черкесской Республики от 31.01.2019 № 34 «О государственной программе «Развитие туризма, курортов и молодежной политики Карачаево-Черкесской Республики»	Министерство туризма, курортов и молодежной политики Карачаево-Черкесской Республики
7	Развитие промышленности, торговли, энергетики, транспорта, связи и информационного общества Карачаево-Черкесской Республики	Постановление Правительства Карачаево-Черкесской Республики от 22.01.2019 № 14 «О государственной программе «Развитие промышленности, торговли, энергетики, транспорта, связи и информационного общества Карачаево-Черкесской Республики»	Министерство промышленности и торговли Карачаево-Черкесской Республики
8	Развитие образования в Карачаево-Черкесской Республике	Постановление Правительства Карачаево-Черкесской Республики от 30.01.2019 № 32 «О государственной программе «Развитие образования в Карачаево-Черкесской Республике»	Министерство образования и науки Карачаево-Черкесской Республики

1	2	3	4
9	Развитие строительства, архитектуры, градостроительства, жилищно-коммунального хозяйства и дорожного хозяйства в Карачаево-Черкесской Республике	Постановление Правительства Карачаево-Черкесской Республики от 31.01.2019 № 33 «Об утверждении государственной программы «Развитие строительства, архитектуры, градостроительства, жилищно-коммунального хозяйства и дорожного хозяйства в Карачаево-Черкесской Республике»	Министерство строительства и жилищно-коммунального хозяйства Карачаево-Черкесской Республики
10	Развитие физической культуры и спорта в Карачаево-Черкесской Республике	Постановление Правительства Карачаево-Черкесской Республики от 06.02.2019 № 43 «О государственной программе «Развитие физической культуры и спорта в Карачаево-Черкесской Республике»	Министерство физической культуры и спорта Карачаево-Черкесской Республики
11	Развитие культуры Карачаево-Черкесской Республики	Постановление Правительства Карачаево-Черкесской Республики от 28.05.2019 № 133 «О государственной программе «Развитие культуры Карачаево-Черкесской Республики»	Министерство культуры Карачаево-Черкесской Республики
12	Содействие занятости населения Карачаево-Черкесской Республики	Постановление Правительства Карачаево-Черкесской Республики от 24.01.2019 № 28 «Об утверждении государственной программы «Содействие занятости населения Карачаево-Черкесской Республики»	Управление государственной службы занятости населения Карачаево-Черкесской Республики
13	Доступная среда» в Карачаево-Черкесской Республике	Постановление Правительства Карачаево-Черкесской Республики от 22.01.2019 № 26 «Об утверждении государственной программы Карачаево-Черкесской Республики «Доступная среда» в Карачаево-Черкесской Республике»	Министерство труда и социального развития Карачаево-Черкесской Республики

1	2	3	4
14	Развитие водохозяйственного комплекса и охрана окружающей среды в Карачаево-Черкесской Республике	Постановление Правительства Карачаево-Черкесской Республики от 22.01.2019 № 19 «О государственной программе «Развитие водохозяйственного комплекса и охрана окружающей среды в Карачаево-Черкесской Республике»	Министерство природных ресурсов и экологии Карачаево-Черкесской Республики
15	Животный мир Карачаево-Черкесской Республики	Постановление Правительства Карачаево-Черкесской Республики от 22.01.2019 № 18 «О государственной программе «Животный мир Карачаево-Черкесской Республики»	Министерство природных ресурсов и экологии Карачаево-Черкесской Республики
16	Развитие лесного хозяйства Карачаево-Черкесской Республики	Постановление Правительства Карачаево-Черкесской Республики от 06.02.2019 № 40 «О государственной программе «Развитие лесного хозяйства Карачаево-Черкесской Республики»	Министерство природных ресурсов и экологии Карачаево-Черкесской Республики
17	Обеспечение мероприятий гражданской обороны, защиты населения и территорий от чрезвычайных ситуаций, пожарной безопасности и безопасности людей на водных объектах Карачаево-Черкесской Республики	Постановление Правительства Карачаево-Черкесской Республики от 22.01.2019 № 20 «О государственной программе «Обеспечение мероприятий гражданской обороны, защиты населения и территорий от чрезвычайных ситуаций, пожарной безопасности и безопасности людей на водных объектах Карачаево-Черкесской Республики»	Управление Карачаево-Черкесской Республики по обеспечению мероприятий гражданской обороны, предупреждения и ликвидации чрезвычайных ситуаций и пожарной безопасности
18	Развитие муниципальной службы в Карачаево-Черкесской Республике	Постановление Правительства Карачаево-Черкесской Республики от 05.02.2019 № 37 «Об утверждении государственной программы «Развитие муниципальной службы в Карачаево-Черкесской Республике»	Администрация Главы и Правительства Карачаево-Черкесской Республики

1	2	3	4
19	Противодействие коррупции и профилактика правонарушений в Карачаево-Черкесской Республике	Постановление Правительства Карачаево-Черкесской Республики от 22.01.2019 № 24 «О государственной программе «Противодействие коррупции и профилактика правонарушений в Карачаево-Черкесской Республике»	Администрация Главы и Правительства Карачаево-Черкесской Республики
20	Формирование современной городской среды в Карачаево-Черкесской Республике	Постановление Правительства Карачаево-Черкесской Республики от 22.10.2019 № 248 «Об утверждении государственной программы «Формирование современной городской среды в Карачаево-Черкесской Республике»	Министерство строительства и жилищно-коммунального хозяйства Карачаево-Черкесской Республики

Раздел II. Мероприятия по территориальному планированию

В положениях о территориальном планировании и на картах планируемого размещения объектов регионального значения представлены мероприятия по территориальному планированию размещения объектов регионального значения, определенные с учетом федеральных интересов, интересов субъектов Российской Федерации, с которыми Карачаево-Черкесская Республика имеет общие границы, и муниципальных образований республики.

Первая очередь реализации настоящей Схемы – 2022 год, расчетный срок предусматривает реализацию мероприятия до 2037 года.

Планируемое размещение объектов капитального строительства регионального значения, обозначенное в перечне мероприятий по территориальному планированию и на картографических материалах, определено в соответствии с действующими программами и стратегиями.

В условиях необходимости уточнения местоположения предлагаемых объектов капитального строительства регионального значения ответственным органам исполнительной власти Карачаево-Черкесской Республики совместно с собственниками/пользователями недвижимости необходимо обеспечить подготовку обоснований по размещению объектов с максимальным использованием земель, находящихся в республиканской собственности, особенно на территориях населенных пунктов с ограниченным ресурсом земель в муниципальной собственности и свободных от правообладания частными лицами.

Схема территориального планирования Карачаево-Черкесской Республики должны стать основой информационно-аналитической базы мони-

торинга градостроительной деятельности, обеспечивающего принятие решений, связанных с эффективным использованием территориальных, природных и социально-экономических ресурсов республики, поддержкой мероприятий по развитию территорий муниципальных районов, городских округов, городских и сельских поселений.

Проектные предложения по территориальному планированию направлены на достижение устойчивого социально-экономического развития путем последующей реализации планируемых мероприятий органами исполнительной власти Карачаево-Черкесской Республики через градостроительную, земельную, инвестиционную, экономическую политики в рамках целей и задач территориального планирования Карачаево-Черкесской Республики.

Все мероприятия объединены в шесть групп, соответствующих полномочиям органов государственной власти Карачаево-Черкесской Республики и требованиям Градостроительного кодекса Российской Федерации.

В первой группе мероприятий предусматриваются мероприятия по развитию, размещению особо охраняемых территорий и объектов культурного наследия регионального значения, в том числе особо охраняемых природных территорий и особо охраняемых природных территорий историко-культурного назначения: объектов культурного наследия; по обеспечению их охраны; по сохранению, использованию и популяризации объектов культурного наследия, находящихся в собственности Карачаево-Черкесской Республики, осуществлению государственной охраны объектов культурного наследия регионального значения. Часть мероприятий этой группы требует определения планируемого размещения объектов капитального строительства регионального значения, изменения категорий земель и установления зон с особыми условиями использования территорий.

Во второй группе мероприятий предусматриваются мероприятия по обеспечению территории объектами транспорта, путей сообщения, информатики и связи регионального значения. Эта группа мероприятий требует определения планируемого размещения объектов капитального строительства регионального значения, изменения категорий земель и установления зон с особыми условиями использования территорий.

В третьей группе мероприятий предусматриваются мероприятия по обеспечению объектами энергетических систем регионального значения, объектами водоснабжения, газоснабжения и теплоснабжения, в составе этой группы также рассматриваются мероприятия по осуществлению инвестиционных проектов, направленных на развитие инженерной (энергетической) инфраструктуры муниципальных образований, а также мероприятия по резервированию источников водоснабжения. Эта группа мероприятий требует определения планируемого размещения объектов капитального строительства регионального значения, изменения категорий земель и установления зон с особыми условиями использования территорий.

В четвертой группе мероприятий предусматриваются мероприятия по созданию и развитию территорий и объектов капитального строительства социальной сферы, размещение которых необходимо для осуществления

полномочий Карачаево-Черкесской Республики, в т.ч. объектов образования, объектов культуры и искусства, объектов здравоохранения и социальной поддержки населения; объектов физической культуры и спорта регионального значения. Здесь также приведены мероприятия по осуществлению инвестиционных проектов, направленных на развитие социальной инфраструктуры муниципальных образований. Эта группа мероприятий требует определения планируемого размещения объектов капитального строительства регионального значения, в ряде случаев - изменения категорий земель и установления зон с особыми условиями использования территорий (для лечебно-оздоровительных местностей и курортов).

В пятой группе мероприятий предусматриваются мероприятия по развитию крупных инвестиционных проектов, имеющих в соответствии с законодательством Карачаево-Черкесской Республики статус региональных, либо межмуниципальных проектов, направленных на развитие промышленности, сельского хозяйства, малого и среднего предпринимательства. Эта группа мероприятий требует определения планируемого размещения объектов капитального строительства регионального значения, в большинстве случаев, изменения категорий земель и установления зон с особыми условиями использования территорий.

В шестой группе мероприятий предусматриваются мероприятия по организации и осуществлению региональных и межмуниципальных программ и проектов в области охраны окружающей среды и экологической безопасности. Часть мероприятий этой группы требует определения планируемого размещения объектов капитального строительства регионального значения, изменения категорий земель и установления зон с особыми условиями использования территорий.

Мероприятия по снижению основных факторов риска возникновения чрезвычайных ситуаций природного и техногенного характера при размещении объектов капитального строительства регионального значения приводятся в томе ИТМ ГОиЧС.

Схемой территориального планирования Карачаево-Черкесской Республики предлагается следующий перечень мероприятий регионального значения:

ПЕРЕЧЕНЬ МЕРОПРИЯТИЙ

по территориальному планированию Карачаево-Черкесской Республики

1. Транспортная инфраструктура (железнодорожный, водный, воздушный транспорт), автомобильные дороги федерального, регионального и межмуниципального значения, связь

№ п/п	Код объекта	Назначение объекта	Наименование объекта	Месторасположение объекта	Срок реализации	Основные характеристики объекта	Наименование программного документа
1	2	3	4	5	6	7	8
Объекты федеральные значения							
1.1		Соединение курортных зон Черноморского побережья и Северного Кавказа	Железнодорожная линия «Кисловодск – Черкесск – Адлер» (строительство)	Карачаево-Черкесская Республика, Ставропольский край	До 2030 года	Определяются при проектировании	Стратегия развития железнодорожного транспорта в Российской Федерации до 2030 года, утвержденная распоряжением Правительства Российской Федерации от 17.06.2008 №877-р
1.2		Ускорение роста экономики страны, развитие опорной сети дорог Российской Федерации, улучшение качества жизни населения, снижение транспортных издержек и увеличение мобильности населения	Автомобильная дорога общего пользования федерального значения А-155 Черкесск-Домбай- граница с Республикой Абхазия (реконструкция)	г. Черкесск, Усть-Джегутинский, Прикубанский, Карачаевский районы, г. Карачаевск, Зеленчукский район	До 2025 года	<p>Категория дороги (участка): вне населенного пункта – I-6, в населенном пункте – магистральная дорога регулируемого движения</p> <p>Строительная длина участка – 14,356 км</p> <p>Расчетная скорость – 60-80 км/ч</p> <p>Число полос движения – 4 шт</p> <p>Ширина проезжей части – 2*7,5 м</p> <p>Тип дорожной одежды – капитальный</p> <p>Вид покрытия – асфальтобетон</p>	<p>Схема территориального планирования Российской Федерации (далее – СТП РФ) в области федерального транспорта (железнодорожного, воздушного, морского, внутреннего водного транспорта) и автомобильных дорог федерального значения, утвержденная распоряжением Правительства Российской Федерации от 19.03.2013 №384-р</p> <p>Стратегия социально-экономического развития Северо-Кавказского федерального округа (далее – СКФО) до 2025 года, утвержденная распоряжением Правительства Российской Федерации от 06.09.2010 №1485-р</p> <p>Стратегия развития железнодорожного транспорта в Российской Федерации до 2030 года, утвержденная распоряжением Правительства Российской Федерации от 17.06.2008 №877-р</p> <p>Проектная документация «Реконструкция участков автомобильной дороги А-155 Черкесск – Домбай до границы с Грузией. Реконструкция автомобильной дороги А-155 Черкесск – Домбай – граница с Республикой Абхазия км</p>

1	2	3	4	5	6	7	8
						Мост – 1 шт. / 146,3 п. м.	23+100 – км 38+000, Карачаево-Черкесская Республика», утвержденная распоряжением Федерального дорожного хозяйства и Министерством транспорта от 31.03.2014 № 534-р
1.3		Ускорение роста экономики страны, развитие опорной сети дорог Российской Федерации, улучшение качества жизни населения, снижение транспортных издержек и увеличение мобильности населения	Автомобильная дорога общего пользования федерального значения А-165 Лермонтов-Черкесск (реконструкция)	Прикубанский район, г. Черкесск	до 2025 г.	Тип дорожной одежды – капитальный	СТП РФ в области федерального транспорта (железнодорожного, воздушного, морского, внутреннего водного транспорта) и автомобильных дорог федерального значения, утвержденная распоряжением Правительства Российской Федерации от 19.03.2013 №384-р Стратегия социально-экономического развития СКФО до 2025 года, утвержденная распоряжением Правительства Российской Федерации от 06.09.2010 №1485-р
1.4		Ускорение роста экономики страны, развитие опорной сети дорог Российской Федерации, улучшение качества жизни населения, снижение транспортных издержек и увеличение мобильности населения	Автомобильная дорога общего пользования «Автодорога Р-217 «Кавказ» автомобильная дорога М-4 «Дон» -Владикавказ – Грозный -Махачкала - Граница с Азербайджанской Республикой	По направлению с Ю-В А-165 на Черкесск, Архыз; А-157 на Карачаевск, Теберду, Домбай и Военно-Сурумскую дорогу	до 2025 г.	Тип дорожной одежды – капитальный Вид покрытия – асфальтобетон	СТП РФ в области федерального транспорта (железнодорожного, воздушного, морского, внутреннего водного транспорта) и автомобильных дорог федерального значения, утвержденная распоряжением Правительства Российской Федерации от 19.03.2013 №384-р Стратегия социально-экономического развития СКФО до 2025 года, утвержденная распоряжением Правительства Российской Федерации от 06.09.2010 №1485-р
Объекты регионального значения							
1.5		Развитие транспортной инфраструктуры федерального значения	Проектирование и строительство автомобильной дороги Черкесск – Adler	г. Черкесск, Усть-Джегутинский, Карачаевский, Зеленчукский и Урулукский районы	до 2025г.	Прохождение и протяженность автомобильной дороги необходимо определить при проектировании	СТП РФ в области федерального транспорта (железнодорожного, воздушного, морского, внутреннего водного транспорта) и автомобильных дорог федерального значения, утвержденная распоряжением Правительства Российской Федерации от 19.03.2013 №384-р Стратегия социально-экономического развития СКФО до 2025 года, утвержденная распоряжением Правительства Российской Федерации от 06.09.2010 №1485-р
1.6		Развитие транспортной инфраструктуры регионального значения	Реконструкция автомобильной дороги Кисловодск-	Малкарачаевский и Карачаевский районы, г. Карачаевск	до 2025 г.	Прохождение и протяженность автомобильной	Стратегия социально-экономического развития СКФО до 2025 года, утвержденная распоряжением Правительства Российской Федерации от

1	2	3	4	5	6	7	8
		ния	Карачаевск			дороги необходимо определить при проектировании	06.09.2010 №1485-р
1.7		Развитие транспортной инфраструктуры региона, интенсификация межмуниципальных связей	Обеспечение сельских населенных пунктов связью с сетью автомобильных дорог общего пользования	Карачаево-Черкесская Республика	до 2025 г	Определяются при проектировании	Стратегия социально-экономического развития СКФО до 2025 года, утвержденная распоряжением Правительства Российской Федерации от 06.09.2010 №1485-р Идет корректировка
1.8		Развитие сетей телерадиовещания региона	Строительство наземных сетей цифрового телерадиовещания	Карачаево-Черкесская Республика	до 2025 г.	Определяются при проектировании	Стратегия социально-экономического развития СКФО до 2025 года, утвержденная распоряжением Правительства Российской Федерации от 06.09.2010 №1485-р
1.9		Развитие транспортной инфраструктуры	Реконструкция автомобильной дороги Черкесск – Хабез – подъезд к МЦО «Архыз» на км 0+000-6+000	г. Черкесск, Абазинский, Хабезский, Зеленчукский районы	до 2030 г.	Определяются при проектировании	Государственная программа «Развитие строительства, архитектуры, градостроительства, жилищно-коммунального хозяйства и дорожного хозяйства в Карачаево-Черкесской Республике», утвержденная постановлением Правительства Карачаево-Черкесской Республики от 31.01.2019 № 33
1.10		Развитие транспортной инфраструктуры федерального значения	Реконструкция автомобильной дороги Майкоп – Карачаевск на км 255+000-270+000	Урупский, Зеленчукский, Карачаевский, Усть-Джегутинский районы, Карачаевский городской округ	до 2030 г.	Определяются при проектировании	Государственная программа «Развитие строительства, архитектуры, градостроительства, жилищно-коммунального хозяйства и дорожного хозяйства в Карачаево-Черкесской Республике», утвержденная постановлением Правительства Карачаево-Черкесской Республики от 31.01.2019 № 33
1.11		Развитие транспортной инфраструктуры федерального значения	Реконструкция автомобильной дороги Майкоп – Карачаевск на км 240+000-255+000	Урупский, Зеленчукский, Карачаевский, Усть-Джегутинский районы, Карачаевский городской округ	до 2030 г.	Основные характеристики объекта необходимо определить при проектировании	Государственная программа «Развитие строительства, архитектуры, градостроительства, жилищно-коммунального хозяйства и дорожного хозяйства в Карачаево-Черкесской Республике», утвержденная постановлением Правительства Карачаево-Черкесской Республики от 31.01.2019 № 33
1.12		Развитие транспортной инфраструктуры	Реконструкция автомобильной дороги «Архыз-Дукка-Пхия»	Зеленчукский, Урупский районы	до 2022 г.	Основные характеристики объекта необходимо определить при проектировании	Государственная программа «Развитие строительства, архитектуры, градостроительства, жилищно-коммунального хозяйства и дорожного хозяйства в Карачаево-Черкесской Республике», утвержденная постановлением Правительства Карачаево-Черкесской Республики от

1	2	3	4	5	6	7	8
							31.01.2019 № 33
1.13	Развитие транспортной инфраструктуры	Реконструкция оползневой участка автомобильной дороги Усть-Джегута-Терезе-подъезд к а. Эльгаркач на км 1+600-2+500	Усть-Джегутинский, Малокарачаевский районы	до 2030 г.	Определяются при проектировании	Государственная программа «Развитие строительства, архитектуры, градостроительства, жилищно-коммунального хозяйства и дорожного хозяйства в Карачаево-Черкесской Республике», утвержденная постановлением Правительства Карачаево-Черкесской Республики от 31.01.2019 № 33	
1.14	Развитие транспортной инфраструктуры федерального значения	Реконструкция автомобильной дороги Пятигорск-Карачаевск км 49+250-66+250; 92+000-125+960	Малокарачаевский, Усть-Джегутинский и Карачаевский район, Карачаевский городской округ	до 2030 г.	Определяются при проектировании	Государственная программа «Развитие строительства, архитектуры, градостроительства, жилищно-коммунального хозяйства и дорожного хозяйства в Карачаево-Черкесской Республике», утвержденная постановлением Правительства Карачаево-Черкесской Республики от 31.01.2019 № 33	
Муниципальное образование города Черкесска							
1.15	Усиление логистических функций г. Черкесска	Строительство терминально-логистических комплексов регионального уровня в городах Beslan, Буйнакс, Кизляр, Дербент, Нальчик, Назрань, Черкесск	г. Черкесск	до 2025 г.	Основные характеристики объекта необходимо определить при проектировании	Стратегия социально-экономического развития СКФО до 2025 года, утвержденная распоряжением Правительства Российской Федерации от 06.09.2010 №1485-р	
Зеленчукский муниципальный район							
1.16	Развитие транспортной инфраструктура, увеличение туристического потока в ВТРК «Архыз»	Строительство автомобильной дороги Архыз-Дукка	Зеленчукский район	до 2025 г.	Прохождение и протяженность автомобильной дороги необходимо определить при проектировании	Стратегия социально-экономического развития СКФО до 2025 года, утвержденная распоряжением Правительства Российской Федерации от 06.09.2010 №1485-р	
Карачаевский муниципальный район							
1.17	Развитие опорной сети дорог Российской Федерации, улучшение качества жизни населения, снижение транспортных издержек	Реконструкция мостового перехода через р. Кубань на км 0-042 автомобильной дороги Кубань-Худес-Бичесын	Карачаевский район	до 2030 г.	Прохождение и протяженность автомобильной дороги необходимо определить при проектировании	Государственная программа «Развитие строительства, архитектуры, градостроительства, жилищно-коммунального хозяйства и дорожного хозяйства в Карачаево-Черкесской Республике», утвержденная постановлением Правительства Карачаево-Черкесской Республики от 31.01.2019 № 33	

1	2	3	4	5	6	7	8
Малокарачаевский муниципальный район							
1.18		Развитие транспортной инфраструктуры федерального значения	Реконструкция участка автомобильной дороги общего пользования междмуниципального значения «Конзавод-Коммунастрой – Медовый водопад» км 3+470-11+000	Краснокурганское сельское поселение	до 2030 г.	Прохождение и протяженность автомобильной дороги необходимо определить при проектировании	Государственная программа «Развитие туризма, курортов и молодежной политики Карачаево-Черкесской Республики», утвержденная постановлением Правительства Карачаево-Черкесской Республики от 31.01.2019 № 34
Прикубанский муниципальный район							
1.19		Развитие транспортной инфраструктуры федерального значения	Реконструкция линейного объекта «Автомобильная дорога от а/дороги федерального значения Лермонтов - Черкесск до зернотока пос. Водораздельный Прикубанского муниципального района КЧР 0+000-3+000», 1 этап	Мичуринское сельское поселение	до 2030 г.	Основные характеристики объекта необходимо определить при проектировании	Государственная программа «Развитие сельского хозяйства Карачаево-Черкесской Республики», утвержденная постановлением Правительства Карачаево-Черкесской Республики от 22.01.2019 № 13
1.20		Развитие транспортной инфраструктуры	Строительство автомобильной дороги с. Привольное – с. Ильичевское км 0+000-2+687	Николаевское сельское поселение	до 2030 г.	Основные характеристики объекта необходимо определить при проектировании	Государственная программа «Развитие строительства, архитектуры, градостроительства, жилищно-коммунального хозяйства и дорожного хозяйства в Карачаево-Черкесской Республике», утвержденная постановлением Правительства Карачаево-Черкесской Республики от 31.01.2019 № 33
1.21		Развитие опорной сети дорог Российской Федерации, улучшение качества жизни населения, снижение транспортных издержек	Строительство моста через Большой ставропольский канал на автомобильной дороге с. Привольное – с. Ильичевское	Николаевское сельское поселение	до 2030 г.	Основные характеристики объекта необходимо определить при проектировании	Государственная программа «Развитие строительства, архитектуры, градостроительства, жилищно-коммунального хозяйства и дорожного хозяйства в Карачаево-Черкесской Республике», утвержденная постановлением Правительства Карачаево-Черкесской Республики от 31.01.2019 № 33
Урульский муниципальный район							
1.22		Развитие транспортной инфраструктуры	Строительство объектов транспортной	Урульский район	до 2025 г.	Прохождение и протяженность	Стратегия социально-экономического развития СКФО до 2025 года, утвержденная распоряже

1	2	3	4	5	6	7	8
		региона, увеличение туристического потока в ВТРК «Архыз»	инфраструктуры «Дукка – Пхия – Кислые источники			автомобильной дороги необходимо определить при проектировании	нием Правительства Российской Федерации от 06.09.2010 №1485-р
Усть-Джегутинский муниципальный район							
1.23		Создание системы промышленного водоснабжения	Строительство водоводного канала на км 0+065 автомобильной дороги Новая Джегута-Гюрюльдеук-Тамчи-Су	Усть-Джегутинский район	до 2030 г.	Основные характеристики объекта необходимо определить при проектировании	Государственная программа «Развитие строительства, архитектуры, градостроительства, жилищно-коммунального хозяйства и дорожного хозяйства в Карачаево-Черкесской Республике», утвержденная постановлением Правительства Карачаево-Черкесской Республики от 31.01.2019 № 33

2.ЭНЕРГЕТИКА

№ п/п	Код объекта	Назначение объекта	Наименование объекта	Месторасположение объекта	Срок реализации	Основные характеристики объекта	Наименование программного документа
1	2	3	4	5	6	7	8
Объекты регионального значения							
2.1		Производство электроэнергии, создание систем питьевого и промышленного водоснабжения, регулирование стока рек в целях предотвращения наводнения	Каскад Кубанских ГЭС (расширение)	Прикубанский район Карачаево-Черкесская Республика и Андроповский, Кочубеевский, Изовбиленский районы Ставропольского края	до 2030 г.	Проектная средняя выработка – 1458 млн. кВт/ч. Установленная мощность – 13 МВт. Тип оборудования – гидроагрегаты	Схема территориального планирования Российской Федерации в области энергетики», утвержденная распоряжением Правительства Российской Федерации от 01.08.2016 № 1634-р
2.2		Создание систем питьевого и промышленного водоснабжения, регулирование стока рек в целях предотвращения наводнения	«Реконструкция и восстановление отдельно расположенных гидротехнических сооружений и проведение берегоукрепительных работ на Первой оче	Усть-Джегутинский муниципальный район, Прикубанский муниципальный район	до 2030 г.	Основные характеристики объекта необходимо определить при проектировании	Схема территориального планирования Усть-Джегутинского муниципального района, утвержденная решением Думы Усть-Джегутинского муниципального района Карачаево – Черкесской Республики от 28.12.2012 №434-П; Схема территориального планирования Прику-

1	2	3	4	5	6	7	8
2.3		Создание систем питьевого и промышленного водоснабжения, регулирование стока рек в целях предотвращения наводнения	реди Большого Ставропольского канала (II этап, I пусковой комплекс), районы Карачаевской Республики и Ставропольского края» «Карачаевский групповой водовод, КЧР»	а.Кумыш Кумышского сельского поселения, п. Белая Гора Хумаринского сельского поселения, а. Сары-Тюз Сары-Тюзского сельского поселения, ст. Красногорская Красногорского сельского поселения	2020 г.	Определяются при проектировании	банского муниципального района, утвержденная решением тридцатой сессией второго созыва Совета Прикубанского муниципального района Карачаево – Черкесской Республики от 29.10.2012 №25; Закон Карачаево - Черкесской Республики от 17.07.2007 №50-РЗ «О территориальном планировании и планировке территорий в Карачаево-Черкесской Республике» Постановление Правительства Российской Федерации от 12.05.2017 № 564 «Об утверждении Положения о составе и содержании проектов планировки территории, предусматривающих размещение одного или нескольких линейных объектов»
2.4		Создание систем питьевого и промышленного водоснабжения, регулирование стока рек в целях предотвращения наводнения	«Строительство межрайонного группового водопровода Усть-Джегутинского и Прикубанского районов»	Усть-Джегутинский муниципальный район, Прикубанский муниципальный район	2020 г.	Определяются при проектировании	Схема территориального планирования Усть-Джегутинского муниципального района, утвержденная решением Думы Усть - Джегутинского муниципального района Карачаево – Черкесской от 28.12.2012 №434-II; Схема территориального планирования Прикубанского муниципального района, утвержденная решением тридцатой сессией второго созыва Совета Прикубанского муниципального района Карачаево – Черкесской Республики от 29.10.2012 №25; Закон Карачаево - Черкесской Республики от 17.07.2007 №50-РЗ «О территориальном планировании и планировке территорий в Карачаево-Черкесской Республике»

1	2	3	4	5	6	7	8
Зеленчукский муниципальный район							
2.5		Увеличение энергетического потенциала КЧР	Карачаево-Черкесская ВЭС (новая)	Зеленчукский район	до 2030 г.	Установленная мощность – 300 МВт. Тип оборудования – ветровое	Схема территориального планирования Российской Федерации в области энергетики», утвержденная распоряжением Правительства Российской Федерации от 01.08.2016 № 1634-р
2.6		Увеличение энергетического потенциала КЧР	Зеленчукская ГЭС-ГАЭС (новая), каскад Зеленчукский	Зеленчукский район, р. Кубань	до 2030 г.	Проектная средняя выработка – 1100 млн. кВтч. Установленная мощность 1 ГАЭС – 70 МВт, 2 ГАЭС – 70 МВт	Схема территориального планирования Российской Федерации в области энергетики», утвержденная распоряжением Правительства Российской Федерации от 01.08.2016 № 1634-р
Усть-Джегутинский муниципальный район							
2.7		Увеличение энергетического потенциала КЧР	Реконструкция Верхне-Красногорской ГЭС	Усть-Джегутинский район	до 2025 г.	Основные характеристики объекта необходимо определить при проектировании	Стратегия социально-экономического развития СКФО до 2025 года, утвержденная распоряжением Правительства Российской Федерации от 06.09.2010 № 1485-р
2.8			Строительство Верхне-Красногорской ГЭС на р. Кубань мощностью 89,6 МВт.	Усть-Джегутинский район	до 2025 г.	Основные характеристики объекта необходимо определить при проектировании	Стратегия социально-экономического развития СКФО до 2025 года, утвержденная распоряжением Правительства Российской Федерации от 06.09.2010 № 1485-р
2.9		Увеличение энергетического потенциала КЧР	Строительство Нижне-Красногорской ГЭС на р. Кубань мощностью 53 МВт.	Усть-Джегутинский район	до 2025 г.	Основные характеристики объекта необходимо определить при проектировании	Стратегия социально-экономического развития СКФО до 2025 года, утвержденная распоряжением Правительства Российской Федерации от 06.09.2010 № 1485-р
Прикубанский муниципальный район							
2.10		Увеличение энергетического потенциала КЧР	Строительство энергетического объекта «Куршав	ПК 614+99 БСК пос. Октябрьский, Прикубанского рай	до 2024 г.	Определяются при проектировании	Стратегия социально-экономического развития СКФО до 2025 года, утвержденная распоряжением Правительства Российской Федерации от

1	2	3	4	5	6	7	8
			ская МГЭС», мощностью 11,5 МВт	она рядом с существующей ГЭС-1 ККГЭС			06.09.2010 №1485-р
2.11	Увеличение энергетического потенциала КЧР	Реконструкция энергетического объекта «Каскад Кубанских ГЭС» - «Гидроаккумуляторная электростанция Куршавской группы Каскада Кубанских ГЭС» мощностью в генераторном режиме 18,6 МВт, в насосном режиме 19,7 МВт	ПК 468+00 БСК у пос. Водораздельный Прикубанского района рядом с существующей ГЭС	до 2030 г.	Определяются при проектировании		Стратегия социально-экономического развития СКФО до 2025 года, утвержденная распоряжением Правительства Российской Федерации от 06.09.2010 №1485-р

3. ПРОМЫШЛЕННОЕ ПРОИЗВОДСТВО

№ п/п	Код объекта	Назначение объекта	Наименование объекта	Месторасположение объекта	Срок реализации	Основные характеристики объекта	Наименование программного документа
1	2	3	4	5	6	7	8
Объекты регионального значения							
Муниципальное образование города Черкесска							
3.1		Укрепление позиций региона на автомобильном рынке страны	Развитие мощностей по производству автомобилей и автокомпонентов на базе действующего производства	г. Черкесск	до 2025 г.	Основные характеристики объекта необходимо определить при проектировании	Стратегия социально-экономического развития СКФО до 2025 года, утвержденная распоряжением Правительства Российской Федерации от 06.09.2010 № 1485-р
3.2		Укрепление позиций региона и внедрение практики организации экологически чистых производств	Создание завода по производству изделий из ПВХ, производимых методом экструзии (ООО «Селеста»)	г. Черкесск	до 2025 г.	Основные характеристики объекта необходимо определить при проектировании	Государственная программа «Стимулирование экономического развития Карачаево-Черкесской Республики», утвержденная постановлением Правительства Карачаево-Черкесской Республики от 22.01.2019 № 10

1	2	3	4	5	6	7	8
Карачаевский городской округ							
3.3		Создание туристской инфраструктуры	Расширение и модернизация туристско-рекреационного комплекса «Домбай» (ООО ИСКБай) (ООО ИСК «Кубанское»)	кп Домбай	до 2025 г.	Основные характеристики объекта необходимо определить при проектировании	Государственная программа «Стимулирование экономического развития Карачаево-Черкесской Республики», утвержденная постановлением Правительства Карачаево-Черкесской Республики от 22.01.2019 № 10
Зеленчукский муниципальный район							
3.4		Укрепление позиций региона	Строительство горно-металлургического комбината на месторождении Кти-Тебердинское (ООО «СевКавНедра»)	Зеленчукский район	до 2025 г.	Основные характеристики объекта необходимо определить при проектировании	Государственная программа «Стимулирование экономического развития Карачаево-Черкесской Республики», утвержденная постановлением Правительства Карачаево-Черкесской Республики от 22.01.2019 № 10
Малокарачаевский муниципальный район							
3.5		Укрепление позиций региона	Строительство Худского горно-обогатительного комбината (ООО «УГМК Холдинг»)	Малокарачаевский район	до 2025 г.	Основные характеристики объекта необходимо определить при проектировании	Государственная программа «Стимулирование экономического развития Карачаево-Черкесской Республики», утвержденная постановлением Правительства Карачаево-Черкесской Республики от 22.01.2019 № 10
Усть-Джегутинский муниципальный район							
3.6		Укрепление позиций региона	Проект модернизации ЗАО «Кавказцемент» (ЗАО «Кавказцемент»)	г. Усть-Джегута	до 2025 г.	Основные характеристики объекта необходимо определить при проектировании	Государственная программа «Стимулирование экономического развития Карачаево-Черкесской Республики», утвержденная постановлением Правительства Карачаево-Черкесской Республики от 22.01.2019 № 10
Хабезский муниципальный район							
3.7		Укрепление позиций региона	Модернизация оборудования Хабезского гипсового завода и расширение ассортимента продукции на основе гипсового вяжущего (ОАО «Хабезский гипсовый завод»)	Али-Бердуковское сельское поселение	до 2025 г.	Основные характеристики объекта необходимо определить при проектировании	Государственная программа «Стимулирование экономического развития Карачаево-Черкесской Республики», утвержденная постановлением Правительства Карачаево-Черкесской Республики от 22.01.2019 № 10

4. АГРОПРОМЫШЛЕННЫЙ КОМПЛЕКС

№ п/п	Код объекта	Назначение объекта	Наименование объекта	Месторасположение объекта	Срок реализации	Основные характеристики объекта	Наименование программно-документального документа
1	2	3	4	5	6	7	8
Объекты регионального значения							
4.1		Защита земель отводной эрозии, затопления – 50000 га	Реконструкция ливневых канализационных труб первой очереди Большого Ставропольского канала, районы Карачаевской Республики и Ставропольского края	Усть-Джегутинский и Прикубанский районы	2020 г.	Основные характеристики объекта необходимо определить при проектировании	«Развитие мелиорации земель сельскохозяйственного назначения России на 2014 - 2020 годы»

5. ТУРИЗМ И РЕКРЕАЦИЯ

№ п/п	Код объекта	Назначение объекта	Наименование объекта	Месторасположение объекта	Срок реализации	Основные характеристики объекта	Наименование программно-документального документа
1	2	3	4	5	6	7	8
Объекты федерального значения							
5.1		Создание туристской инфраструктуры	Реализация проекта «высота 5642», горнолыжный туристический кластер: «Архыз», «Приэльбрусье», «Матлас», «Мамисон»	Зеленчукский и Урупский районы	до 2025 г.	Основные характеристики объекта необходимо определить при проектировании	Стратегия социально-экономического развития СКФО до 2025 года, утвержденная распоряжением Правительства Российской Федерации от 06.09.2010 №1485-р
Малокарачаевский муниципальный район							
5.2		Создание туристской инфраструктуры	Развитие лечебно-оздоровительного туристического центра	село Учкёкен	до 2025 г.	Основные характеристики объекта необходимо определить при проектировании	Стратегия социально-экономического развития СКФО до 2025 года, утвержденная распоряжением Правительства Российской Федерации от 06.09.2010 №1485-р
5.3		Создание туристской инфраструктуры, в том числе коллектив	Создание туристско-рекреационного кластера «Эко-	Малокарачаевский район	до 2025 г.	Определяются при проектировании	Государственная программа «Развитие туризма, курортов и молодежной политики Карачаевской Республики», утвержденная поста

1	2	3	4	5	6	7	8
		ных средств размещения, объектов торговли, досуга, развлечения и питания	курорт Кавминводы», Карачаев-Черкесская Республика				новлением Правительства Карачаев-Черкесской Республики от 31.01.2019 № 34
5.4		Создание туристской инфраструктуры	Развитие туристско-рекреационного кластера «Эко-курорт Кавминводы» в Карачаев-Черкесской Республике субкластер «Медовые водопады»	Краснокурганское сельское поселение	до 2025 г.	Определяются при проектировании	Государственная программа «Развитие туризма, курортов и молодежной политики Карачаев-Черкесской Республики», утвержденная постановлением Правительства Карачаев-Черкесской Республики от 31.01.2019 № 34

6. ЗДРАВООХРАНЕНИЕ

№ п/п	Код объекта	Назначение объекта	Наименование объекта	Месторасположение объекта	Срок реализации	Основные характеристики объекта	Наименование программного документа
1	2	3	4	5	6	7	8

Объекты регионального значения

Карачаевский городской округ

6.1		Проведение мероприятий по восстановительному лечению, медико-социальной реабилитации, больных после хирургических вмешательств на сердечно-сосудистой, гепатодуоденальной системах	Строительство регионального санаторно-курортного учреждения и реабилитационного центра	г. Теберда	до 2030 г.	Определяются при проектировании	Государственная программа «Развитие здравоохранения в Карачаев-Черкесской Республике», утвержденная постановлением Правительства Карачаев-Черкесской республики от 22.01.2019 № 16
-----	--	--	--	------------	------------	---------------------------------	--

1	2	3	4	5	6	7	8
6.2		Увеличение мощности объектов здравоохранения	Реконструкция здания поликлиники и строительство пристройки к нему МБЛПУ «Карачаевская центральная городская и районная больница»	г. Карачаевск	до 2030 г.	Определяются при проектировании	Государственная программа «Развитие здравоохранения в Карачаево-Черкесской Республике», утвержденная постановлением Правительства Карачаево-Черкесской республики от 22.01.2019 № 16
6.3		Улучшение качества оказания медицинской помощи	Реконструкция ФАП пгт. Эльбрусский	пгт. Эльбрусский, ул. Горняцкая, 15	до 2030 г.	Основные характеристики объекта необходимо определить при проектировании	Государственная программа «Развитие здравоохранения в Карачаево-Черкесской Республике», утвержденная постановлением Правительства Карачаево-Черкесской республики от 22.01.2019 № 16
6.4		Увеличение мощности объектов здравоохранения	Строительство ФАП п. Малокурганский	п. Малокурганский	до 2030 г.	Основные характеристики объекта необходимо определить при проектировании	Государственная программа «Развитие здравоохранения в Карачаево-Черкесской Республике», утвержденная постановлением Правительства Карачаево-Черкесской республики от 22.01.2019 № 16
Муниципальное образование города Черкесска							
6.5		Обеспечение доступности медицинской помощи и повышение эффективности медицинских услуг	Строительство детской республиканской больницы	г. Черкесск	до 2025 г.	Определяются при проектировании	Стратегия социально-экономического развития СКФО до 2025 года, утвержденная распоряжением Правительства Российской Федерации от 06.09.2010 № 1485-р Государственная программа «Развитие здравоохранения в Карачаево-Черкесской Республике», утвержденная постановлением Правительства Карачаево-Черкесской республики от 22.01.2019 № 16
6.6		Улучшение качества оказания медицинской помощи	Реконструкция стационара РГБЛПУ «Республиканская детская многопрофильная больница»	г. Черкесск, ул. Грибоедова, 81	до 2030 г.	Основные характеристики объекта необходимо определить при проектировании	Государственная программа «Развитие здравоохранения в Карачаево-Черкесской Республике», утвержденная постановлением Правительства Карачаево-Черкесской республики от 22.01.2019 № 16

1	2	3	4	5	6	7	8
6.7		Улучшение качества оказания медицинской помощи	Реконструкция клинко-диагностического центра РГБЛПУ «Республиканская детская многопрофильная больница»	г. Черкесск, ул. Грибоедова, 81	до 2030 г.	Основные характеристики объекта необходимо определить при проектировании	Государственная программа «Развитие здравоохранения в Карачаево-Черкесской Республике», утвержденная постановлением Правительства Карачаево-Черкесской республики от 22.01.2019 № 16
6.8		Выполнение приоритетных задач в области здравоохранения, снижение смертности и инвалидности, со- вершенствование организации медицинской помощи	Реконструкция главного корпуса, строительство стационарного кислородного концентратора РГБЛПУ «Карачаево-Черкесская республиканская клиническая больница»	г. Черкесск	до 2030 г.	Определяются при проектировании	Государственная программа «Развитие здравоохранения в Карачаево-Черкесской Республике», утвержденная постановлением Правительства Карачаево-Черкесской республики от 22.01.2019 № 16
6.9		Оказание первичной амбулаторно-поликлинической и стационарной медицинской помощи	Строительство городской женской консультации	г. Черкесск	до 2030 г.	Определяются при проектировании	Государственная программа «Развитие здравоохранения в Карачаево-Черкесской Республике», утвержденная постановлением Правительства Карачаево-Черкесской республики от 22.01.2019 № 16
6.10		Снижение заболеваемости нарколо-гическими заболеваниями в республике на 2%, охват медико-социальной реабилитацией 100 % больных.	Строительство нового здания РГБЛПУ «Наркологический диспансер», включая амбулаторно-поликлиническое отделение, стационарное наркологическое отделение, наркологический реабилитационный центр.	г. Черкесск	до 2030 г.	Основные характеристики объекта необходимо определить при проектировании	Государственная программа «Развитие здравоохранения в Карачаево-Черкесской Республике», утвержденная постановлением Правительства Карачаево-Черкесской республики от 22.01.2019 № 16

1	2	3	4	5	6	7	8
6.11		Улучшение материально-технической базы и качества оказания медицинской помощи, введение инноваций в работе медицинского персонала	Строительство новых зданий РГКБЛУ «Психиатрическая больница»	г. Черкесск	до 2030 г.	Основные характеристики объекта необходимо определить при проектировании	Государственная программа «Развитие здравоохранения в Карачаево-Черкесской Республике», утвержденная постановлением Правительства Карачаево-Черкесской республики от 22.01.2019 № 16 Государственная программа «Развитие строительства, архитектуры, градостроительства, жилищно-коммунального хозяйства и дорожного хозяйства в Карачаево-Черкесской Республике», утвержденная постановлением Правительства Карачаево-Черкесской Республики от 31.01.2019 № 33
6.12		Улучшение материально-технического оснащения	Строительство здания РГБЛПУ «Республиканский врачебно-физкультурный диспансер»	г. Черкесск,	до 2037 г.	Основные характеристики объекта необходимо определить при проектировании	Государственная программа «Развитие здравоохранения в Карачаево-Черкесской Республике», утвержденная постановлением Правительства Карачаево-Черкесской республики от 22.01.2019 № 16
6.13		Увеличение мощности объектов здравоохранения	Строительство поликлиники	г. Черкесск	до 2030 г.	Определяются при проектировании	Государственная программа «Развитие строительства, архитектуры, градостроительства, жилищно-коммунального хозяйства и дорожного хозяйства в Карачаево-Черкесской Республике», утвержденная постановлением Правительства Карачаево-Черкесской Республики от 09.02.2017 № 16
6.14		Улучшение качества оказания медицинской помощи	Реконструкция амбулаторно-поликлинического отделения РГБЛПУ «Республиканская детская многопрофильная больница»	г. Черкесск, ул. У. Алиева, 12а	до 2030 г.	Определяются при проектировании	Государственная программа «Развитие здравоохранения в Карачаево-Черкесской Республике», утвержденная постановлением Правительства Карачаево-Черкесской республики от 22.01.2019 № 16

1	2	3	4	5	6	7	8
6.15		Улучшение качества оказания медицинской помощи	Реконструкция стационара РГБЛПУ «Республиканская детская многопрофильная больница»	г. Черкесск, ул. Грибоедова, 81	до 2030 г.	Основные характеристики объекта необходимо определить при проектировании	Государственная программа «Развитие здравоохранения в Карачаево-Черкесской Республике», утвержденная постановлением Правительства Карачаево-Черкесской республики от 22.01.2019 № 16
6.16		Улучшение качества оказания медицинской помощи	Реконструкция клиник-диагностического центра РГБЛПУ «Республиканская детская многопрофильная больница»	г. Черкесск, ул. Грибоедова, 81	до 2030 г.	Основные характеристики объекта необходимо определить при проектировании	Государственная программа «Развитие здравоохранения в Карачаево-Черкесской Республике», утвержденная постановлением Правительства Карачаево-Черкесской республики от 22.01.2019 № 16
6.17		Улучшение качества оказания медицинской помощи	Реконструкция 1 корпуса РГБУЗ «Черкесская городская поликлиника»	г. Черкесск, ул. Ленина, 144	до 2030 г.	Основные характеристики объекта необходимо определить при проектировании	Государственная программа «Развитие здравоохранения в Карачаево-Черкесской Республике», утвержденная постановлением Правительства Карачаево-Черкесской республики от 22.01.2019 № 16
6.18		Улучшение качества оказания медицинской помощи	Реконструкция 2 корпуса РГБУЗ «Черкесская городская поликлиника»	г. Черкесск, ул. Ленина, 144	до 2030 г.	Основные характеристики объекта необходимо определить при проектировании	Государственная программа «Развитие здравоохранения в Карачаево-Черкесской Республике», утвержденная постановлением Правительства Карачаево-Черкесской республики от 22.01.2019 № 16
Карачаевский городской округ							
6.19		Проведение мероприятий по восстановительному лечению, медико-социальной реабилитации, больных после хирургических вмешательств на сердечно-сосудистой, гепатодуоденальной системах	Строительство регионального санаторно-курортного учреждения и реабилитационного центра	г. Теберда	до 2030 г.	Определяются при проектировании	Государственная программа «Развитие здравоохранения в Карачаево-Черкесской Республике», утвержденная постановлением Правительства Карачаево-Черкесской республики от 22.01.2019 № 16

1	2	3	4	5	6	7	8
Абазинский муниципальный район							
6.20		Улучшение качества оказанной медицинской помощи	Строительство фельдшерско-акушерского пункта а	Кара-Паго, ул. Комсомольская, д.12а Абазинского района.	до 2030 г.	Определяются при проектировании	Государственная программа «Развитие здравоохранения в Карачаево-Черкесской Республике», утвержденная постановлением Правительства Карачаево-Черкесской республики от 22.01.2019 № 16
6.21		Улучшение качества оказанной медицинской помощи	Реконструкция поликлиники а. Псыж РГБУЗ Абазинской районной центральной больницы	а. Псыж, ул. Куджевых, 2	до 2030 г.	Определяются при проектировании	Государственная программа «Развитие здравоохранения в Карачаево-Черкесской Республике», утвержденная постановлением Правительства Карачаево-Черкесской республики от 22.01.2019 № 16
6.22		Улучшение качества оказанной медицинской помощи	Реконструкция врачебной амбулатории а. Эльбурган РГБУЗ Абазинской районной центральной больницы	а. Эльбурган, ул. Ленина, 20	до 2030 г.	Определяются при проектировании	Государственная программа «Развитие здравоохранения в Карачаево-Черкесской Республике», утвержденная постановлением Правительства Карачаево-Черкесской республики от 22.01.2019 № 16
6.23		Улучшение качества оказанной медицинской помощи	Реконструкция амбулатории а. Кубина РГБУЗ Абазинской районной центральной больницы	а. Кубина, ул. Джегутанова, 43	до 2030 г.	Определяются при проектировании	Государственная программа «Развитие здравоохранения в Карачаево-Черкесской Республике», утвержденная постановлением Правительства Карачаево-Черкесской республики от 22.01.2019 № 16
6.24		Улучшение качества оказанной медицинской помощи	Реконструкция амбулатории а. Инжич-Чукун РГБУЗ Абазинской районной центральной больницы	а. Инжич-Чукун, ул. Ленина, 149	до 2030 г.	Определяются при проектировании	Государственная программа «Развитие здравоохранения в Карачаево-Черкесской Республике», утвержденная постановлением Правительства Карачаево-Черкесской республики от 22.01.2019 № 16
Адыге-Хабльский муниципальный район							
6.25		Улучшение качества оказанной медицинской помощи	Строительство ФАП а. Абаза-Хабль	а. Абаза-Хабль	до 2030 г.	Определяются при проектировании	Государственная программа «Развитие здравоохранения в Карачаево-Черкесской Республике», утвержденная постановлением Правительства Карачаево-Черкесской республики от 22.01.2019 № 16

1	2	3	4	5	6	7	8
6.26		Увеличение мощности объектов здравоохранения	Строительство поликлиники РГБУЗ «Адыге-Хабльская районная больница»	а. Адыге-Хабль	до 2030 г.	Определяются при проектировании	Государственная программа «Развитие здравоохранения в Карачаево-Черкесской Республике», утвержденная постановлением Правительства Карачаево-Черкесской республики от 22.01.2019 № 16
6.27		Улучшение качества оказания медицинской помощи	Реконструкция стационара РГБУЗ «Адыге-Хабльская районная больница»	а. Адыге-Хабль, ул. Первомайская, 44	до 2030 г.	Определяются при проектировании	Государственная программа «Развитие здравоохранения в Карачаево-Черкесской Республике», утвержденная постановлением Правительства Карачаево-Черкесской республики от 22.01.2019 № 16
6.28		Увеличение мощности объектов здравоохранения	Строительство Эрсаконской амбулатории	а. Эрсакон	до 2030 г.	Определяются при проектировании	Государственная программа «Развитие здравоохранения в Карачаево-Черкесской Республике», утвержденная постановлением Правительства Карачаево-Черкесской республики от 22.01.2019 № 16
6.29		Улучшение качества оказания медицинской помощи	Строительство ФАП х. Грушка	х. Грушка	до 2030 г.	Определяются при проектировании	Государственная программа «Развитие здравоохранения в Карачаево-Черкесской Республике», утвержденная постановлением Правительства Карачаево-Черкесской республики от 22.01.2019 № 16
6.30		Улучшение качества оказания медицинской помощи	Строительство ФАП а. Тапанга	а. Тапанга	до 2030 г.	Определяются при проектировании	Государственная программа «Развитие здравоохранения в Карачаево-Черкесской Республике», утвержденная постановлением Правительства Карачаево-Черкесской республики от 22.01.2019 № 16
6.31		Улучшение качества оказания медицинской помощи	Строительство ФАП с. Садовое	с. Садовое	до 2030 г.	Определяются при проектировании	Государственная программа «Развитие здравоохранения в Карачаево-Черкесской Республике», утвержденная постановлением Правительства Карачаево-Черкесской республики от 22.01.2019 № 16

1	2	3	4	5	6	7	8
6.32		Улучшение качества оказания медицинской помощи	Строительство ФАП Киево-Жураки	х. Киево-Жураки	до 2030 г.	Определяются при проектировании	Государственная программа «Развитие здравоохранения в Карачаево-Черкесской Республике», утвержденная постановлением Правительства Карачаево-Черкесской республики от 22.01.2019 № 16
6.33		Улучшение качества оказания медицинской помощи	Строительство ФАП с. Спарта	с. Спарта	до 2030 г.	Определяются при проектировании	Государственная программа «Развитие здравоохранения в Карачаево-Черкесской Республике», утвержденная постановлением Правительства Карачаево-Черкесской республики от 22.01.2019 № 16
6.34		Улучшение качества оказания медицинской помощи	Строительство ФАП а. Баралки	а. Баралки	до 2030 г.	Определяются при проектировании	Государственная программа «Развитие здравоохранения в Карачаево-Черкесской Республике», утвержденная постановлением Правительства Карачаево-Черкесской республики от 22.01.2019 № 16
Зеленчукский муниципальный район							
6.35		Создание условий для полноценного лечения в соответствии со стандартами	Строительство инфекционного и неврологических отделений МБЛПУЗ «Зеленчукская центральная районная больница»	станция Зеленчукская	до 2030 г.	Основные характеристики объекта необходимо определить при проектировании	Государственная программа «Развитие здравоохранения в Карачаево-Черкесской Республике», утвержденная постановлением Правительства Карачаево-Черкесской республики от 22.01.2019 № 16
6.36		Укрепление материально-технической базы учреждения, улучшение оказания первичной медицинской помощи	Капитальный ремонт здания Кардоникской участковой больницы	станция Кардоникская	до 2030 г.	Основные характеристики объекта необходимо определить при проектировании	Государственная программа «Развитие здравоохранения в Карачаево-Черкесской Республике», утвержденная постановлением Правительства Карачаево-Черкесской республики от 22.01.2019 № 16
6.37		Улучшение качества оказания медицинской помощи	Фельдшерско-акушерский пункт	поселок Архыз	до 2030 г.	Основные характеристики объекта необходимо определить при проектировании	Государственная программа «Развитие здравоохранения в Карачаево-Черкесской Республике», утвержденная постановлением Правительства Карачаево-Черкесской республики от 22.01.2019 № 16 Государственная программа «Развитие сельского хозяйства Карачаево-Черкесской Республики», утвержденная постановлением Правительства Карачаево-Черкесской Республики от 22.01.2019 № 13

1	2	3	4	5	6	7	8
6.38		Улучшение качества оказания медицинской помощи	Фельдшерско-акушерский пункт	село Хасаут-Греческое	до 2030 г.	Основные характеристики объекта необходимо определить при проектировании	Государственная программа «Развитие здравоохранения в Карачаево-Черкесской Республике», утвержденная постановлением Правительства Карачаево-Черкесской республики от 22.01.2019 № 16 Государственная программа «Развитие сельского хозяйства Карачаево-Черкесской Республики», утвержденная постановлением Правительства Карачаево-Черкесской Республики от 22.01.2019 № 13
6.39		Улучшение качества оказания медицинской помощи,	Реконструкция фельдшерско-акушерского пункта	аул Кобу-Баши	до 2030 г.	Основные характеристики объекта необходимо определить при проектировании	Государственная программа «Развитие сельского хозяйства Карачаево-Черкесской Республики», утвержденная постановлением Правительства Карачаево-Черкесской Республики от 22.01.2019 № 13 Государственная программа «Развитие здравоохранения в Карачаево-Черкесской Республике», утвержденная постановлением Правительства Карачаево-Черкесской республики от 22.01.2019 № 16
6.40		Улучшение качества оказания медицинской помощи	Строительство фельдшерско-акушерского пункта в	х.Новоисправненский, ул.Октябрьская, 40а Зеленчукского района.	до 2030 г.	Основные характеристики объекта необходимо определить при проектировании	Государственная программа «Развитие здравоохранения в Карачаево-Черкесской Республике», утвержденная постановлением Правительства Карачаево-Черкесской республики от 22.01.2019 № 16
6.41		Улучшение качества оказания медицинской помощи	Строительство фельдшерско-акушерского пункта	в п.Ильич, пер.Молодежный, 18 Зеленчукского района.	до 2030 г.	Основные характеристики объекта необходимо определить при проектировании	Государственная программа «Развитие здравоохранения в Карачаево-Черкесской Республике», утвержденная постановлением Правительства Карачаево-Черкесской республики от 22.01.2019 № 16
6.42		Улучшение качества оказания медицинской помощи	Строительство фельдшерско-акушерского пункта	с.Нижняя Ермоловка, ул.Асфальтная, 125а Зеленчукского района.	до 2030 г.	Основные характеристики объекта необходимо определить при проектировании	Государственная программа «Развитие здравоохранения в Карачаево-Черкесской Республике», утвержденная постановлением Правительства Карачаево-Черкесской республики от 22.01.2019 № 16

1	2	3	4	5	6	7	8
6.43		Улучшение качества оказания медицинской помощи	Строительство фельдшерско-акушерского пункта	с.Даусуз, ул.Хатукаева,110 Зеленчукского района.	до 2030 г.	Основные характеристики объекта необходимо определить при проектировании	Государственная программа «Развитие здравоохранения в Карачаево-Черкесской Республике», утвержденная постановлением Правительства Карачаево-Черкесской республики от 22.01.2019 № 16
6.44		Улучшение качества оказания медицинской помощи	Строительство ФАП х. Фроловский	х. Фроловский	до 2030 г.	Основные характеристики объекта необходимо определить при проектировании	Государственная программа «Развитие здравоохранения в Карачаево-Черкесской Республике», утвержденная постановлением Правительства Карачаево-Черкесской республики от 22.01.2019 № 16
6.45		Улучшение качества оказания медицинской помощи	Реконструкция хирургического корпуса РГБУЗ Зеленчукской центральной районной больницы	ст.Зеленчукская, ул.Интернациональная,123	до 2030 г.	Основные характеристики объекта необходимо определить при проектировании	Государственная программа «Развитие здравоохранения в Карачаево-Черкесской Республике», утвержденная постановлением Правительства Карачаево-Черкесской республики от 22.01.2019 № 16
6.46		Улучшение качества оказания медицинской помощи	Реконструкция поликлиники РГБУЗ Зеленчукской центральной районной больницы	ст.Зеленчукская, ул.Интернациональная,123	до 2030 г.	Основные характеристики объекта необходимо определить при проектировании	Государственная программа «Развитие здравоохранения в Карачаево-Черкесской Республике», утвержденная постановлением Правительства Карачаево-Черкесской республики от 22.01.2019 № 16
6.47		Улучшение качества оказания медицинской помощи	Реконструкция участковой больницы в ст.Кардоник	ст.Кардоникская, ул.Международная, 1	до 2030 г.	Основные характеристики объекта необходимо определить при проектировании	Государственная программа «Развитие здравоохранения в Карачаево-Черкесской Республике», утвержденная постановлением Правительства Карачаево-Черкесской республики от 22.01.2019 № 16
6.48		Оказание первичной амбулаторно-поликлинической медицинской помощи	Строительство амбулатории п.Романтик	п.Романтик ВТРК Архыз	до 2030 г.	Основные характеристики объекта необходимо определить при проектировании	Государственная программа «Развитие здравоохранения в Карачаево-Черкесской Республике», утвержденная постановлением Правительства Карачаево-Черкесской республики от 22.01.2019 № 16
6.49		Увеличение мощности объектов здравоохранения	Строительство терапевтического корпуса РГБУЗ Зеленчукской центральной районной больницы	ст.Зеленчукская, ул.Интернациональная,123	до 2030 г.	Основные характеристики объекта необходимо определить при проектировании	Государственная программа «Развитие здравоохранения в Карачаево-Черкесской Республике», утвержденная постановлением Правительства Карачаево-Черкесской республики от 22.01.2019 № 16

1	2	3	4	5	6	7	8
6.50		Улучшение качества оказания медицинской помощи	Реконструкция бактериологической лаборатории РГБУЗ Зеленчукской центральной районной больницы	ст.Зеленчукская, ул.Интернациональная,123	до 2030 г.	Основные характеристики объекта необходимо определить при проектировании	Государственная программа «Развитие здравоохранения в Карачаево-Черкесской Республике», утвержденная постановлением Правительства Карачаево-Черкесской республики от 22.01.2019 № 16
6.51		Улучшение качества оказания медицинской помощи	Реконструкция станции переливания крови РГБУЗ Зеленчукской центральной районной больницы	ст.Зеленчукская, ул.Интернациональная,123	до 2030 г.	Основные характеристики объекта необходимо определить при проектировании	Государственная программа «Развитие здравоохранения в Карачаево-Черкесской Республике», утвержденная постановлением Правительства Карачаево-Черкесской республики от 22.01.2019 № 16
6.52		Улучшение качества оказания медицинской помощи	Реконструкция участковой больницы а.Кызыл-Октябрьский	а.Кызыл-Октябрьский, ул.Алиева,21	до 2030 г.	Основные характеристики объекта необходимо определить при проектировании	Государственная программа «Развитие здравоохранения в Карачаево-Черкесской Республике», утвержденная постановлением Правительства Карачаево-Черкесской республики от 22.01.2019 № 16
6.53		Улучшение качества оказания медицинской помощи	Реконструкция участковой больницы ст.Исправная	ст.Исправная, ул.Первомайская,25	до 2030 г.	Основные характеристики объекта необходимо определить при проектировании	Государственная программа «Развитие здравоохранения в Карачаево-Черкесской Республике», утвержденная постановлением Правительства Карачаево-Черкесской республики от 22.01.2019 № 16
Карачаевский муниципальный район							
6.54	Увеличение мощности объектов здравоохранения	Строительство ФАП а.Каменномост РГБУЗ Карачаевская ЦГРБ	а.Каменномост	а. Каменномост	до 2030 г.	Определяются при проектировании	Государственная программа «Развитие здравоохранения в Карачаево-Черкесской Республике», утвержденная постановлением Правительства Карачаево-Черкесской республики от 22.01.2019 № 16
6.55	Увеличение мощности объектов здравоохранения	Строительство ФАП а.Новая Теберда РГБУЗ Карачаевская ЦГРБ	а.Новая Теберда	а.Новая Теберда	до 2030 г.	Определяются при проектировании	Государственная программа «Развитие здравоохранения в Карачаево-Черкесской Республике», утвержденная постановлением Правительства Карачаево-Черкесской республики от 22.01.2019 № 16
6.56	Увеличение мощности объектов здравоохранения	Строительство ФАП а.Учкулан РГБУЗ Карачаевская ЦГРБ	а.Учкулан	а.Учкулан	до 2030 г.	Определяются при проектировании	Государственная программа «Развитие здравоохранения в Карачаево-Черкесской Республике», утвержденная постановлением Правительства Карачаево-Черкесской республики от 22.01.2019 № 16

1	2	3	4	5	6	7	8
6.57	Улучшение качества оказания медицинской помощи	Реконструкция врачебной амбулатории а.Кумыш РГБУЗ Карачаевская ЦГРБ	а.Кумыш, ул. Набережная, 21	до 2030 г.	Определяются при проектировании	Государственная программа «Развитие здравоохранения в Карачаево-Черкесской Республике», утвержденная постановлением Правительства Карачаево-Черкесской республики от 22.01.2019 № 16	
6.58	Улучшение качества оказания медицинской помощи	Реконструкция врачебной амбулатории а.Коста Хетагурова РГБУЗ Карачаевская ЦГРБ	а.Коста Хетагурова, ул.Советская, 22	до 2030 г.	Определяются при проектировании	Государственная программа «Развитие здравоохранения в Карачаево-Черкесской Республике», утвержденная постановлением Правительства Карачаево-Черкесской республики от 22.01.2019 № 16	
6.59	Улучшение качества оказания медицинской помощи	Реконструкция врачебной амбулатории а.Хумара РГБУЗ Карачаевская ЦГРБ	а.Хумара, ул.Курортная, 75	до 2030 г.	Основные характеристики объекта необходимо определить при проектировании	Государственная программа «Развитие здравоохранения в Карачаево-Черкесской Республике», утвержденная постановлением Правительства Карачаево-Черкесской республики от 22.01.2019 № 16	
6.60	Улучшение качества оказания медицинской помощи,	Реконструкция врачебной амбулатории а.Верхняя Теберда РГБУЗ Карачаевская ЦГРБ	а.Верхняя Теберда, ул.Пушкина, 8	до 2030 г.	Определяются при проектировании	Государственная программа «Развитие здравоохранения в Карачаево-Черкесской Республике», утвержденная постановлением Правительства Карачаево-Черкесской республики от 22.01.2019 № 16	
6.61	Улучшение качества оказания медицинской помощи	Строительство ФАП а.Верхняя Мара РГБУЗ Карачаевская ЦГРБ	а.Верхняя Мара	до 2030 г.	Определяются при проектировании	Государственная программа «Развитие здравоохранения в Карачаево-Черкесской Республике», утвержденная постановлением Правительства Карачаево-Черкесской республики от 22.01.2019 № 16	
6.62	Улучшение качества оказания медицинской помощи	Строительство ФАП а.Джингирик РГБУЗ Карачаевская ЦГРБ	а.Джингирик	до 2030 г.	Определяются при проектировании	Государственная программа «Развитие здравоохранения в Карачаево-Черкесской Республике», утвержденная постановлением Правительства Карачаево-Черкесской республики от 22.01.2019 № 16	
6.63	Улучшение качества оказания медицинской помощи	Строительство ФАП а.Белая гора РГБУЗ Карачаевская ЦГРБ	а.Белая гора	до 2030 г.	Основные характеристики объекта необходимо определить при проектировании	Государственная программа «Развитие здравоохранения в Карачаево-Черкесской Республике», утвержденная постановлением Правительства Карачаево-Черкесской республики от 22.01.2019 № 16	

1	2	3	4	5	6	7	8
6.64		Улучшение качества оказания медицинской помощи	Строительство ФАП а.Хурзук РГБУЗ Карачаевская ЦГРБ	а.Хурзук	до 2030 г.	Определяются при проектировании	Государственная программа «Развитие здравоохранения в Карачаево-Черкесской Республике», утвержденная постановлением Правительства Карачаево-Черкесской республики от 22.01.2019 № 16
6.65		Улучшение качества оказания медицинской помощи	Строительство ФАП а.Нижняя Теберда РГБУЗ Карачаевская ЦГРБ	а.Нижняя Теберда	до 2030 г.	Определяются при проектировании	Государственная программа «Развитие здравоохранения в Карачаево-Черкесской Республике», утвержденная постановлением Правительства Карачаево-Черкесской республики от 22.01.2019 № 16
6.66		Улучшение качества оказания медицинской помощи	Строительство ФАП а.Нижняя Мара РГБУЗ Карачаевская ЦГРБ	а.Нижняя Мара	до 2030 г.	Определяются при проектировании	Государственная программа «Развитие здравоохранения в Карачаево-Черкесской Республике», утвержденная постановлением Правительства Карачаево-Черкесской республики от 22.01.2019 № 16
Малокарачаевский муниципальный район							
6.67		Улучшение качества оказания медицинской помощи, соблюдение санитарно-гигиенических и профилактических мероприятий, стандартов качества оказания медицинской помощи больным	Капитальный ремонт инфекционного отделения МБЛПУ «Малокарачаевская центральная районная больница»	село Учккен	до 2030 г.	Основные характеристики объекта необходимо определить при проектировании	Государственная программа «Развитие здравоохранения в Карачаево-Черкесской Республике», утвержденная постановлением Правительства Карачаево-Черкесской республики от 22.01.2019 № 16
6.68		Улучшение качества оказания медицинской помощи	Фельдшерско-акушерский пункт	село Элькуш	до 2030 г.	Основные характеристики объекта необходимо определить при проектировании	Государственная программа «Развитие сельского хозяйства Карачаево-Черкесской Республики», утвержденная постановлением Правительства Карачаево-Черкесской Республики от 22.01.2019 № 13 Государственная программа «Развитие здравоохранения в Карачаево-Черкесской Республике», утвержденная постановлением Правительства Карачаево-Черкесской республики от 22.01.2019 № 16

1	2	3	4	5	6	7	8
6.69		Улучшение качества оказания медицинской помощи	Фельдшерско-акушерский пункт	село Первомайское	до 2030 г.	Основные характеристики объекта необходимо определить при проектировании	Государственная программа «Развитие сельского хозяйства Карачаево-Черкесской Республики», утвержденная постановлением Правительства Карачаево-Черкесской Республики от 22.01.2019 № 13 Государственная программа «Развитие здравоохранения в Карачаево-Черкесской Республике», утвержденная постановлением Правительства Карачаево-Черкесской республики от 22.01.2019 № 16
6.70		Оказание первичной амбулаторно-поликлинической медицинской помощи	Строительство врачебной амбулатории	с.Джага, ул.Школьная, 43г Малокарачаевского района.	до 2030 г.	Основные характеристики объекта необходимо определить при проектировании	Государственная программа «Развитие здравоохранения в Карачаево-Черкесской Республике», утвержденная постановлением Правительства Карачаево-Черкесской республики от 22.01.2019 № 16
6.71		Укрепление материально-технической базы учреждения, улучшение качества оказания медицинской помощи	Реконструкция поликлиники и коблительной РГБУЗ Малокарачаевская ЦРБ	с. Учкеек, ул.Ленина,47	до 2030 г.	Основные характеристики объекта необходимо определить при проектировании	Государственная программа «Развитие здравоохранения в Карачаево-Черкесской Республике», утвержденная постановлением Правительства Карачаево-Черкесской республики от 22.01.2019 № 16
6.72		Оказание первичной амбулаторно-поликлинической медицинской помощи	Строительство врачебной амбулатории а.Кичи-Балык РГБУЗ Малокарачаевская ЦРБ	а.Кичи-Балык	до 2030 г.	Определяются при проектировании	Государственная программа «Развитие здравоохранения в Карачаево-Черкесской Республике», утвержденная постановлением Правительства Карачаево-Черкесской республики от 22.01.2019 № 16
6.73		Оказание первичной амбулаторно-поликлинической медицинской помощи	Строительство врачебной амбулатории а.Терезе РГБУЗ Малокарачаевская ЦРБ	а.Терезе	до 2030 г.	Определяются при проектировании	Государственная программа «Развитие здравоохранения в Карачаево-Черкесской Республике», утвержденная постановлением Правительства Карачаево-Черкесской республики от 22.01.2019 № 16
6.74		Улучшение качества оказания медицинской помощи	Реконструкция участковой больницы а.Красный Восток	а.Красный Восток, ул.Школьная,4	до 2030 г.	Определяются при проектировании	Государственная программа «Развитие здравоохранения в Карачаево-Черкесской Республике», утвержденная постановлением Правительства Карачаево-Черкесской республики от 22.01.2019 № 16

1	2	3	4	5	6	7	8
6.75		Оказание первичной амбулаторно-поликлинической медицинской помощи	Строительство врачебной амбулатории с.Первомайское РГБУЗ Малокарачаевская ЦРБ	с.Первомайской	до 2030 г.	Определяются при проектировании	Государственная программа «Развитие здравоохранения в Карачаево-Черкесской Республике», утвержденная постановлением Правительства Карачаево-Черкесской республики от 22.01.2019 № 16
6.76		Оказание первичной амбулаторно-поликлинической медицинской помощи	Строительство врачебной амбулатории а.Терезе РГБУЗ Малокарачаевская ЦРБ	с.Римгорское	до 2030 г.	Определяются при проектировании	Государственная программа «Развитие здравоохранения в Карачаево-Черкесской Республике», утвержденная постановлением Правительства Карачаево-Черкесской республики от 22.01.2019 № 16
6.77		Оказание первичной амбулаторно-поликлинической и стационарной медицинской помощи	Реконструкция здания дневного стационара с.Красный Восток	С.Красный Восток, ул.Боташева,52	до 2030 г.	Определяются при проектировании	Государственная программа «Развитие здравоохранения в Карачаево-Черкесской Республике», утвержденная постановлением Правительства Карачаево-Черкесской республики от 22.01.2019 № 16
Ногайский муниципальный район							
6.78		Оказание первичной амбулаторно-поликлинической и стационарной медицинской помощи	Строительство врачебной амбулатории а.Адилъ-Халк РГБУЗ Ногайской ЦРП	аул Адиль-Халк	до 2030 г.	Основные характеристики объекта необходимо определить при проектировании	Государственная программа «Развитие здравоохранения в Карачаево-Черкесской Республике», утвержденная постановлением Правительства Карачаево-Черкесской республики от 22.01.2019 № 16
6.79		Оказание первичной амбулаторно-поликлинической и стационарной медицинской помощи	Строительство врачебной амбулатории а.Икон-Халк РГБУЗ Ногайской ЦРП	аул Икон-Халк	до 2030 г.	Основные характеристики объекта необходимо определить при проектировании	Государственная программа «Развитие здравоохранения в Карачаево-Черкесской Республике», утвержденная постановлением Правительства Карачаево-Черкесской республики от 22.01.2019 № 16
6.80		Улучшение качества оказания медицинской помощи	Строительство фельдшерско-акушерского пункта в х.Евсеевском	х.Евсеевский ул.Гагарина, 21а Эркин-Юртского СП Ногайского района,	до 2030 г.	Основные характеристики объекта необходимо определить при проектировании	Государственная программа «Развитие здравоохранения в Карачаево-Черкесской Республике», утвержденная постановлением Правительства Карачаево-Черкесской республики от 22.01.2019 № 16
6.81		Оказание первичной амбулаторно-поликлинической и стационарной медицинской помощи	Строительство врачебной амбулатории п.Эркин-Шахар РГБУЗ Ногайской ЦРП	п.Эркин-Шахар	до 2030 г.	Основные характеристики объекта необходимо определить при проектировании	Государственная программа «Развитие здравоохранения в Карачаево-Черкесской Республике», утвержденная постановлением Правительства Карачаево-Черкесской республики от 22.01.2019 № 16
Прикубанский муниципальный район							

1	2	3	4	5	6	7	8
6.82		Оказание первичной амбулаторно-поликлинической и стационарной медицинской помощи	Строительство станции МБЛПУЗ «Прикубанская ЦРБ»	поселок Кавказский	до 2030 г.	Определяются при проектировании	Государственная программа «Развитие здравоохранения в Карачаево-Черкесской Республике», утвержденная постановлением Правительства Карачаево-Черкесской республики от 22.01.2019 № 16
6.83		Улучшение качества оказания медицинской помощи	Строительство ФАП	поселок Майский	до 2030 г.	Определяются при проектировании	Государственная программа «Развитие сельского хозяйства Карачаево-Черкесской Республики», утвержденная постановлением Правительства Карачаево-Черкесской Республики от 22.01.2019 № 13 Государственная программа «Развитие здравоохранения в Карачаево-Черкесской Республике», утвержденная постановлением Правительства Карачаево-Черкесской республики от 22.01.2019 № 16
6.84		Увеличение мощности объектов здравоохранения, улучшение качества оказания медицинской помощи	Строительство ФАП	п.Мичуринский, ул.Центральная, 1 Прикубанского района.	до 2030 г.	Определяются при проектировании	Государственная программа «Развитие здравоохранения в Карачаево-Черкесской Республике», утвержденная постановлением Правительства Карачаево-Черкесской республики от 22.01.2019 № 16
6.85		Улучшение качества оказания медицинской помощи	Строительство ФАП	п.Новый, ул.Дружбы, 16 Прикубанского района.	до 2030 г.	Определяются при проектировании	Государственная программа «Развитие здравоохранения в Карачаево-Черкесской Республике», утвержденная постановлением Правительства Карачаево-Черкесской республики от 22.01.2019 № 16
6.86		Увеличение мощности объектов здравоохранения	Строительство ФАП	с.Холоднородниковское, ул.Тихая, 4 Прикубанского района	до 2030 г.	Определяются при проектировании	Государственная программа «Развитие здравоохранения в Карачаево-Черкесской Республике», утвержденная постановлением Правительства Карачаево-Черкесской республики от 22.01.2019 № 16
6.87		Увеличение мощности объектов здравоохранения	Реконструкция ЦРП РГБУЗ Прикубанская ЦРБ	п.Кавказский, ул.Ленна,29	до 2030 г.	Определяются при проектировании	Государственная программа «Развитие здравоохранения в Карачаево-Черкесской Республике», утвержденная постановлением Правительства Карачаево-Черкесской республики от 22.01.2019 № 16

1	2	3	4	5	6	7	8
6.88		Увеличение мощности объектов здравоохранения	Реконструкция Зареченской УБ	с. Дружба, ул. 50 лет Октября, 4	до 2030 г.	Определяются при проектировании	Государственная программа «Развитие здравоохранения в Карачаево-Черкесской Республике», утвержденная постановлением Правительства Карачаево-Черкесской республики от 22.01.2019 № 16
6.89		Оказание первичной амбулаторно-поликлинической и стационарной медицинской помощи	Строительство врачебной амбулатории п. Октябрьский РГБУЗ Прикубанская ЦРБ	п. Октябрьский	до 2030 г.	Определяются при проектировании	Государственная программа «Развитие здравоохранения в Карачаево-Черкесской Республике», утвержденная постановлением Правительства Карачаево-Черкесской республики от 22.01.2019 № 16
6.90		Увеличение мощности объектов здравоохранения	Строительство ФАП п. Солнечный РГБУЗ Прикубанская ЦРБ	п. Солнечный	до 2030 г.	Определяются при проектировании	Государственная программа «Развитие здравоохранения в Карачаево-Черкесской Республике», утвержденная постановлением Правительства Карачаево-Черкесской республики от 22.01.2019 № 16
6.91		Увеличение мощности объектов здравоохранения	Строительство ФАП с. Светлое РГБУЗ Прикубанская ЦРБ	с. Светлое	до 2030 г.	Определяются при проектировании	Государственная программа «Развитие здравоохранения в Карачаево-Черкесской Республике», утвержденная постановлением Правительства Карачаево-Черкесской республики от 22.01.2019 № 16
6.92		Оказание первичной амбулаторно-поликлинической и стационарной медицинской помощи	Реконструкция врачебной амбулатории с. Чапаевское РГБУЗ Прикубанская ЦРБ	с. Чапаевское, ул. Центральная 109	до 2030 г.	Определяются при проектировании	Государственная программа «Развитие здравоохранения в Карачаево-Черкесской Республике», утвержденная постановлением Правительства Карачаево-Черкесской республики от 22.01.2019 № 16
6.93		Оказание первичной амбулаторно-поликлинической и стационарной медицинской помощи	Реконструкция участковой больницы п. Ударный РГБУЗ Прикубанская ЦРБ	пгт. Ударный, ул. Молодежная, 2	до 2030 г.	Определяются при проектировании	Государственная программа «Развитие здравоохранения в Карачаево-Черкесской Республике», утвержденная постановлением Правительства Карачаево-Черкесской республики от 22.01.2019 № 16
6.94		Оказание первичной амбулаторно-поликлинической и стационарной медицинской помощи	Реконструкция участковой больницы с. Николаевское РГБУЗ Прикубанская ЦРБ	с. Николаевское, ул. Центральная, 57	до 2030 г.	Определяются при проектировании	Государственная программа «Развитие здравоохранения в Карачаево-Черкесской Республике», утвержденная постановлением Правительства Карачаево-Черкесской республики от 22.01.2019 № 16

1	2	3	4	5	6	7	8
6.95		Оказание первичной амбулаторно-поликлинической и стационарной медицинской помощи	Строительство врачебной амбулатории с.Счастливое РГБУЗ Прикубанская ЦРБ	с.Счастливое	до 2030 г.	Определяются при проектировании	Государственная программа «Развитие здравоохранения в Карачаево-Черкесской Республике», утвержденная постановлением Правительства Карачаево-Черкесской республики от 22.01.2019 № 16
6.96		Увеличение мощности объектов здравоохранения, улучшение качества оказания медицинской помощи	Строительство ФАП с.Пристань РГБУЗ Прикубанская ЦРБ	с.Пристань	до 2030 г.	Определяются при проектировании	Государственная программа «Развитие здравоохранения в Карачаево-Черкесской Республике», утвержденная постановлением Правительства Карачаево-Черкесской республики от 22.01.2019 № 16
6.97		Увеличение мощности объектов здравоохранения, улучшение качества оказания медицинской помощи	Строительство ФАП с.Пригородное РГБУЗ Прикубанская ЦРБ	с.Пригородное	до 2030 г.	Определяются при проектировании	Государственная программа «Развитие здравоохранения в Карачаево-Черкесской Республике», утвержденная постановлением Правительства Карачаево-Черкесской республики от 22.01.2019 № 16
6.98		Увеличение мощности объектов здравоохранения, улучшение качества оказания медицинской помощи	Строительство ФАП с.Привольное РГБУЗ Прикубанская ЦРБ	с.Привольное	до 2030 г.	Определяются при проектировании	Государственная программа «Развитие здравоохранения в Карачаево-Черкесской Республике», утвержденная постановлением Правительства Карачаево-Черкесской республики от 22.01.2019 № 16
6.99		Увеличение мощности объектов здравоохранения, улучшение качества оказания медицинской помощи	Строительство ФАП с.Ильичевское РГБУЗ Прикубанская ЦРБ	с.Ильичевское	до 2030 г.	Определяются при проектировании	Государственная программа «Развитие здравоохранения в Карачаево-Черкесской Республике», утвержденная постановлением Правительства Карачаево-Черкесской республики от 22.01.2019 № 16
6.100		Улучшение качества оказания медицинской помощи	Реконструкция ФАП п.Водораздельный РГБУЗ Прикубанская ЦРБ	п.Водораздельный, ул.Советская,15	до 2030 г.	Определяются при проектировании	Государственная программа «Развитие здравоохранения в Карачаево-Черкесской Республике», утвержденная постановлением Правительства Карачаево-Черкесской республики от 22.01.2019 № 16
Урупский муниципальный район							
6.101		Улучшение проведения лабораторных, эндоскопических, ультразвуковых исследований, повышение охвата населения флюорографией, по	Строительство поликлиники на территории МБЛПУ «Урупская ЦРБ»	пгт Медногорский	до 2030 г.	Основные характеристики объекта необходимо определить при проектировании	Государственная программа «Развитие здравоохранения в Карачаево-Черкесской Республике», утвержденная постановлением Правительства Карачаево-Черкесской республики от 22.01.2019 № 16

1	2	3	4	5	6	7	8
		вышение эффективности использования медицинского оборудования					
6.102		Улучшение качества оказания медицинской помощи	Строительство фельдшерско-акушерского пункта	с.Предгорное, ул.Садовая, 40а Урульского района.	до 2030 г.	Основные характеристики объекта необходимо определить при проектировании	Государственная программа «Развитие здравоохранения в Карачаево-Черкесской Республике», утвержденная постановлением Правительства Карачаево-Черкесской республики от 22.01.2019 № 16
6.103		Улучшение качества оказания медицинской помощи	Строительство фельдшерско-акушерского пункта	с.Курджиново, ул.Гагарина,88/1 Урульского района.	до 2030 г.	Основные характеристики объекта необходимо определить при проектировании	Государственная программа «Развитие здравоохранения в Карачаево-Черкесской Республике», утвержденная постановлением Правительства Карачаево-Черкесской республики от 22.01.2019 № 16
6.104		Улучшение качества оказания медицинской помощи	Строительство фельдшерско-акушерского пункта	с.Курджиново, ул.Школьная, 37/1 Урульского района.	до 2030 г.	Основные характеристики объекта необходимо определить при проектировании	Государственная программа «Развитие здравоохранения в Карачаево-Черкесской Республике», утвержденная постановлением Правительства Карачаево-Черкесской республики от 22.01.2019 № 16
6.105		Улучшение качества оказания медицинской помощи	Строительство фельдшерско-акушерского пункта	с.Рожжао, ул.Центральная, 59/1 Урульского района.	до 2030 г.	Основные характеристики объекта необходимо определить при проектировании	Государственная программа «Развитие здравоохранения в Карачаево-Черкесской Республике», утвержденная постановлением Правительства Карачаево-Черкесской республики от 22.01.2019 № 16
6.106		Улучшение качества оказания медицинской помощи	Строительство фельдшерско-акушерского пункта	п.Пхия, ул.Центральная, 12 Урульского района.	до 2030 г.	Основные характеристики объекта необходимо определить при проектировании	Государственная программа «Развитие здравоохранения в Карачаево-Черкесской Республике», утвержденная постановлением Правительства Карачаево-Черкесской республики от 22.01.2019 № 16
6.107		Улучшение качества оказания медицинской помощи	Строительство фельдшерско-акушерского пункта	х.Ершов, ул.Лесная 10а Урульского района.	до 2030 г.	Основные характеристики объекта необходимо определить при проектировании	Государственная программа «Развитие здравоохранения в Карачаево-Черкесской Республике», утвержденная постановлением Правительства Карачаево-Черкесской республики от 22.01.2019 № 16
6.108		Оказание первичной амбулаторно-поликлинической и стационарной медицинской помощи	Строительство районной поликлиники РГБУЗ Урульская ЦРБ	ст.Преградная	до 2030 г.	Основные характеристики объекта необходимо определить при проектировании	Государственная программа «Развитие здравоохранения в Карачаево-Черкесской Республике», утвержденная постановлением Правительства Карачаево-Черкесской республики от 22.01.2019 № 16

1	2	3	4	5	6	7	8
6.109		Улучшение качества оказания медицинской помощи	Реконструкция инфекционного отделения п.Медногорский РГБУЗ Урульская ЦРБ	п.Медногорский, ул.Мира, 1а		Основные характеристики объекта та необходимо определить при проектировании	Государственная программа «Развитие здравоохранения в Карачаево-Черкесской Республике», утвержденная постановлением Правительства Карачаево-Черкесской республики от 22.01.2019 № 16
6.110		Увеличение мощности объектов здравоохранения	Реконструкция ЦРБ п.Медногорский РГБУЗ Урульская ЦРБ	п.Медногорский, ул.Мира, 1а		Основные характеристики объекта необходимо определить при проектировании	Государственная программа «Развитие здравоохранения в Карачаево-Черкесской Республике», утвержденная постановлением Правительства Карачаево-Черкесской республики от 22.01.2019 № 16
6.111		Увеличение мощности объектов здравоохранения	Реконструкция ФПА с.Уруп РГБУЗ Урульская ЦРБ	с.Уруп, ул.Первомайская,37	до 2030 г.	Основные характеристики объекта необходимо определить при проектировании	Государственная программа «Развитие здравоохранения в Карачаево-Черкесской Республике», утвержденная постановлением Правительства Карачаево-Черкесской республики от 22.01.2019 № 16
Усть-Джегутинский муниципальный район							
6.112		Улучшение качества оказания медицинской помощи	Строительство терапевтического корпуса в МБЛПУ «Усть-Джегутинская центральная районная больница»	г. Усть-Джегута	до 2030 г.	Рентгенологическая служба, отделение функциональной диагностики, клиника-нико-диагностическая лаборатория, терапевтическое отделение на 50 коек, кардиологическое отделение на 18 коек, неврологическое отделение на 22 койки, детское отделение на 25 коек	Государственная программа «Развитие здравоохранения в Карачаево-Черкесской Республике», утвержденная постановлением Правительства Карачаево-Черкесской республики от 22.01.2019 № 16

1	2	3	4	5	6	7	8
6.113		Увеличение мощности объектов здравоохранения	Фельдшерско-акушерский пункт	село Койдан	до 2030 г.	Основные характеристики объекта необходимо определить при проектировании	Государственная программа «Развитие здравоохранения в Карачаево-Черкесской Республике», утвержденная постановлением Правительства Карачаево-Черкесской республики от 22.01.2019 № 16
6.114		Увеличение мощности объектов здравоохранения,	Пристройка к амбулатории	а. Сары-Тюз	до 2030 г.	Основные характеристики объекта необходимо определить при проектировании	Государственная программа «Развитие строительства, архитектуры, градостроительства, жилищно-коммунального хозяйства и дорожного хозяйства в Карачаево-Черкесской Республике», утвержденная постановлением Правительства Карачаево-Черкесской Республики от 31.01.2019 № 33
6.115		Оказание первичной амбулаторно-поликлинической и стационарной медицинской помощи	Строительство поликлиники г. Усть-Джегута РГБУЗ Усть-Джегутинская ЦРБ	г. Усть-Джегута мкр. Московский, 41	до 2030 г.	Определяются при проектировании	Государственная программа «Развитие здравоохранения в Карачаево-Черкесской Республике», утвержденная постановлением Правительства Карачаево-Черкесской республики от 22.01.2019 № 16
6.116		Оказание первичной амбулаторно-поликлинической и стационарной медицинской помощи	Строительство районной поликлиники г. Усть-Джегута РГБУЗ Усть-Джегутинская ЦРБ	г. Усть-Джегута, ул. Ленина 149	до 2030 г.	Определяются при проектировании	Государственная программа «Развитие здравоохранения в Карачаево-Черкесской Республике», утвержденная постановлением Правительства Карачаево-Черкесской республики от 22.01.2019 № 16
6.117		Оказание первичной амбулаторно-поликлинической и стационарной медицинской помощи	Строительство районной поликлиники 2 корпус г. Усть-Джегута РГБУЗ Усть-Джегутинская ЦРБ	г. Усть-Джегута, ул. Ленина 149/ Литейный Б	до 2030 г.	Определяются при проектировании	Государственная программа «Развитие здравоохранения в Карачаево-Черкесской Республике», утвержденная постановлением Правительства Карачаево-Черкесской республики от 22.01.2019 № 16
6.118		Оказание первичной амбулаторно-поликлинической медицинской помощи	Реконструкция амбулатории а. Новая Джегута РГБУЗ Усть-Джегутинская ЦРБ	а. Новая Джегута, ул. Советская, 99а	до 2030 г.	Определяются при проектировании	Государственная программа «Развитие здравоохранения в Карачаево-Черкесской Республике», утвержденная постановлением Правительства Карачаево-Черкесской республики от 22.01.2019 № 16
6.119		Оказание первичной амбулаторно-поликлинической медицинской помощи	Реконструкция амбулатории а. Эльтаркач РГБУЗ Усть-Джегутинская ЦРБ	а. Эльтаркач, ул. Центральная, 31	до 2030 г.	Определяются при проектировании	Государственная программа «Развитие здравоохранения в Карачаево-Черкесской Республике», утвержденная постановлением Правительства Карачаево-Черкесской республики от 22.01.2019 № 16

1	2	3	4	5	6	7	8
6.120		Увеличение мощности объектов здравоохранения	Реконструкция ФАП с.Важное РГБУЗ Усть-Джегутинская ЦРБ	с.Важное, п.Центральный,3	до 2030 г.	Определяются при проектировании	Государственная программа «Развитие здравоохранения в Карачаево-Черкесской Республике», утвержденная постановлением Правительства Карачаево-Черкесской республики от 22.01.2019 № 16
6.121		Оказание первичной амбулаторно-поликлинической и стационарной медицинской помощи	Реконструкция участковой больницы а.Джегута РГБУЗ Усть-Джегутинская ЦРБ	а.Джегута, ул.Бисилова,65	до 2030 г.	Определяются при проектировании	Государственная программа «Развитие здравоохранения в Карачаево-Черкесской Республике», утвержденная постановлением Правительства Карачаево-Черкесской республики от 22.01.2019 № 16
6.122		Улучшение качества оказания медицинской помощи	Реконструкция здания центральной больницы РГБУЗ Усть-Джегутинская ЦРБ	г.Усть-Джегута, ул.Морозова, 86	до 2030 г.	Определяются при проектировании	Государственная программа «Развитие здравоохранения в Карачаево-Черкесской Республике», утвержденная постановлением Правительства Карачаево-Черкесской республики от 22.01.2019 № 16
6.123		Улучшение качества оказания медицинской помощи	Реконструкция ФП Джаганас РГБУЗ Усть-Джегутинская ЦРБ	г.Усть-Джегута, ул.Курортная,72	до 2030 г.	Определяются при проектировании	Государственная программа «Развитие здравоохранения в Карачаево-Черкесской Республике», утвержденная постановлением Правительства Карачаево-Черкесской республики от 22.01.2019 № 16
6.124		Улучшение качества оказания медицинской помощи	Строительство здания физ.кабинета РГБУЗ Усть-Джегутинская ЦРБ	РГБУЗ Усть-Джегутинская ЦРБ	до 2030 г.	Определяются при проектировании	Государственная программа «Развитие здравоохранения в Карачаево-Черкесской Республике», утвержденная постановлением Правительства Карачаево-Черкесской республики от 22.01.2019 № 16
6.125		Оказание первичной амбулаторно-поликлинической и стационарной медицинской помощи	Строительство амбулатории а Джегута РГБУЗ Усть-Джегутинская ЦРБ	а.Джегута, ул.Бисилова,65/Литер Ж	до 2030 г.	Определяются при проектировании	Государственная программа «Развитие здравоохранения в Карачаево-Черкесской Республике», утвержденная постановлением Правительства Карачаево-Черкесской республики от 22.01.2019 № 16

Хабезский муниципальный район

1	2	3	4	5	6	7	8
6.126		Улучшение условий нахождения больных в отделении, соблюдение всех санитарных норм, возможность развертывания на базе нового инфекционного корпуса регионального центра в случае отсутствия мест в РГБЛПУ «Карачаево-Черкесская республиканская инфекционная больница»	Строительство корпуса инфекционного отделения МБЛПУ «Хабезская ЦРБ»	аул Хабез	до 2030 г.	Основные характеристики объекта определить при проектировании	Государственная программа «Развитие здравоохранения в Карачаево-Черкесской Республике», утвержденная постановлением Правительства Карачаево-Черкесской республики от 22.01.2019 № 16
6.127		Улучшение качества оказания медицинской помощи	Фельдшерско-акушерский пункт,	поселок Абазакт	до 2030 г.	Основные характеристики объекта определить при проектировании	Государственная программа «Развитие здравоохранения в Карачаево-Черкесской Республике», утвержденная постановлением Правительства Карачаево-Черкесской республики от 22.01.2019 № 16
6.128		Улучшение качества оказания медицинской помощи	Фельдшерско-акушерский пункт	аул Инжичишко	до 2030 г.	Основные характеристики объекта определить при проектировании	Государственная программа «Развитие здравоохранения в Карачаево-Черкесской Республике», утвержденная постановлением Правительства Карачаево-Черкесской республики от 22.01.2019 № 16
6.129		Улучшение качества оказания медицинской помощи	Фельдшерско-акушерский пункт	аул Малый Зеленчук	до 2030 г.	Основные характеристики объекта определить при проектировании	Государственная программа «Развитие здравоохранения в Карачаево-Черкесской Республике», утвержденная постановлением Правительства Карачаево-Черкесской республики от 22.01.2019 № 16
6.130		Увеличение мощности здравоохранения	Строительство фельдшерско-акушерского пункта	а.Кызыл-Юрт, пер.Ленина, 51 Хабезского района.	до 2030 г.	Определяются при проектировании	Государственная программа «Развитие здравоохранения в Карачаево-Черкесской Республике», утвержденная постановлением Правительства Карачаево-Черкесской республики от 22.01.2019 № 16

1	2	3	4	5	6	7	8
6.131		Увеличение мощности объектов здравоохранения	Реконструкция ФАП а.Бавуко РГБУЗ Хабезская ЦРБ	а.Бавуко, ул.Хабекова,34	до 2030 г.	Определяются при проектировании	Государственная программа «Развитие здравоохранения в Карачаево-Черкесской Республике», утвержденная постановлением Правительства Карачаево-Черкесской республики от 22.01.2019 № 16
6.132		Увеличение мощности объектов здравоохранения	Строительство ФАП а.Новохумаринский РГБУЗ Хабезская ЦРБ	а.Новохумаринский	до 2030 г.	Определяются при проектировании	Государственная программа «Развитие здравоохранения в Карачаево-Черкесской Республике», утвержденная постановлением Правительства Карачаево-Черкесской республики от 22.01.2019 № 16

7. КУЛЬТУРНОЕ ОБСЛУЖИВАНИЕ НАСЕЛЕНИЯ

№ п/п	Код объекта	Назначение объекта	Наименование объекта	Месторасположение объекта	Срок реализации	Основные характеристики объекта	Наименование программного документа
1	2	3	4	5	6	7	8
Объекты регионального значения							
Карачаевский городской округ							
7.1		Улучшение качества культурного развития населения	Строительство центра культурного развития	г. Карачаевск, ул. Кубанская	до 2030 г.	Основные характеристики объекта необходимо определить при проектировании	Государственная программа «Развитие строительства, архитектуры, градостроительства, жилищно-коммунального хозяйства и дорожного хозяйства в Карачаево-Черкесской Республике», утвержденная постановлением Правительства Карачаево-Черкесской Республики от 31.01.2019 № 33
Абазинский муниципальный район							
7.2		Улучшение качества культурного развития населения	Строительство дома культуры	а. Псыж	до 2030 г.	Основные характеристики объекта необходимо определить при проектировании	Государственная программа «Развитие культуры Карачаево-Черкесской Республики», утвержденная постановлением Правительства Карачаево-Черкесской Республики от 28.05.2019 № 133 Государственная программа «Развитие сельского хозяйства Карачаево-Черкесской Республики», утвержденная постановлением Правительства Карачаево-Черкесской Республики от 22.01.2019 № 13

1	2	3	4	5	6	7	8
Адыгге-Хабльский муниципальный район							
7.3		Улучшение качества культурного развития населения	Реконструкция дома культуры	а. Апсуа	до 2022 г.	Основные характеристики объекта необходимо определить при проектировании	Государственная программа «Развитие культуры Карачаево-Черкесской Республики», утвержденная постановлением Правительства Карачаево-Черкесской Республики от 28.05.2019 № 133
Зеленчукский муниципальный район							
7.4		Улучшение качества культурного развития населения	Реконструкция дома культуры	ст. Исправная	до 2022 г.	Основные характеристики объекта необходимо определить при проектировании	Государственная программа «Развитие культуры Карачаево-Черкесской Республики», утвержденная постановлением Правительства Карачаево-Черкесской Республики от 28.05.2019 № 133
Карачаевский муниципальный район							
7.5		Улучшение качества культурного развития населения	Строительство дома культуры	а. Хурзук	до 2022 г.	Основные характеристики объекта необходимо определить при проектировании	Государственная программа «Развитие культуры Карачаево-Черкесской Республики», утвержденная постановлением Правительства Карачаево-Черкесской Республики от 28.05.2019 № 133 Государственная программа «Развитие сельского хозяйства Карачаево-Черкесской Республики», утвержденная постановлением Правительства Карачаево-Черкесской Республики от 22.01.2019 № 13
Малокарачаевский муниципальный район							
7.6		Улучшение качества культурного развития населения	Строительство дома культуры	с. Терезе	до 2022 г.	Основные характеристики объекта необходимо определить при проектировании	Государственная программа Государственной программы «Развитие культуры Карачаево-Черкесской Республики», утвержденная постановлением Правительства Карачаево-Черкесской Республики от 28.05.2019 № 133
Ногайский муниципальный район							
7.7		Улучшение качества культурного развития населения	Строительство дома культуры	п. Эркин-Шахар	до 2022 г.	Основные характеристики объекта необходимо определить при проектировании	Государственная программа «Развитие культуры Карачаево-Черкесской Республики», утвержденная постановлением Правительства Карачаево-Черкесской Республики от 28.05.2019 № 133
Прикубанский муниципальный район							

1	2	3	4	5	6	7	8
7.8		Улучшение качества культурного развития населения	Строительство дома культуры	пос. Кавказский	до 2022 г.	Основные характеристики объекта необходимо определить при проектировании	Государственная программа «Развитие культуры Карачаево-Черкесской Республики», утвержденная постановлением Правительства Карачаево-Черкесской Республики от 28.05.2019 № 133
Урулский муниципальный район							
7.10		Улучшение качества культурного развития населения	Реконструкция дома культуры	ст. Преградная	до 2022 г.	Основные характеристики объекта необходимо определить при проектировании	Государственная программа «Развитие культуры Карачаево-Черкесской Республики», утвержденная постановлением Правительства Карачаево-Черкесской Республики от 28.05.2019 № 133
Усть-Джегутинский муниципальный район							
7.11		Улучшение качества культурного развития населения	Реконструкция дома культуры	с. Новая Джегута	до 2022 г.	Основные характеристики объекта необходимо определить при проектировании	Государственная программа «Развитие культуры Карачаево-Черкесской Республики», утвержденная постановлением Правительства Карачаево-Черкесской Республики от 28.05.2019 №133
7.12		Улучшение качества культурного развития населения	Реконструкция дома культуры	ст. Красногорская	до 2022 г.	Основные характеристики объекта необходимо определить при проектировании	Государственная программа «Развитие культуры Карачаево-Черкесской Республики», утвержденная постановлением Правительства Карачаево-Черкесской Республики от 28.05.2019 № 133
7.13		Улучшение качества культурного развития населения	Реконструкция дома культуры	а. Сары-Тюз	до 2022 г.	Основные характеристики объекта необходимо определить при проектировании	Государственная программа «Развитие культуры Карачаево-Черкесской Республики», утвержденная постановлением Правительства Карачаево-Черкесской Республики от 28.05.2019 № 133
Хабезский муниципальный район							

1	2	3	4	5	6	7	8
7.14		Улучшение качества культурного развития населения	Строительство дома культуры	а. Кош-Хабль	до 2022 г.	Основные характеристики объекта необходимо определить при проектировании	Государственная программа «Развитие культуры Карачаево-Черкесской Республики», утвержденная постановлением Правительства Карачаево-Черкесской Республики от 28.05.2019 № 133 Государственная программа «Развитие сельского хозяйства Карачаево-Черкесской Республики», утвержденная постановлением Правительства Карачаево-Черкесской Республики от 22.01.2019 № 13

8. СПОРТ И БЛАГОУСТРОЙСТВО ДВОРОВЫХ И ОБЩЕСТВЕННЫХ ТЕРРИТОРИЙ

№ п/п	Код объекта	Назначение объекта	Наименование объекта	Месторасположение объекта	Срок реализации	Основные характеристики объекта	Наименование программного документа
1	2	3	4	5	6	7	8
Объекты регионального значения							
Муниципальное образование город Черкесск							
8.1		Улучшение качества спортивного, физкультурно-оздоровительного и досугового развития населения	Реконструкция стадиона «Нарт»	г. Черкесск	до 2030 г.	Основные характеристики объекта необходимо определить при проектировании	Государственная программа «Развитие физической культуры и спорта в Карачаево-Черкесской Республике», утвержденная постановлением Правительства Карачаево-Черкесской Республики от 06.02.2019 № 43
1	2	3	4	5	6	7	8
8.2		Улучшение качества спортивного, физкультурно-оздоровительного и досугового развития населения	Строительство физкультурно-оздоровительного комплекса открытого типа (90х60)	г. Черкесск	до 2030 г.	Основные характеристики объекта необходимо определить при проектировании	Государственная программа «Развитие физической культуры и спорта в Карачаево-Черкесской Республике», утвержденная постановлением Правительства Карачаево-Черкесской Республики от 06.02.2019 № 43
8.3		Улучшение качества спортивного, физкультурно-оздоровительного и досугового развития населения	Строительство физкультурно-оздоровительного комплекса открытого типа (60х30)	г. Черкесск	до 2030 г.	Основные характеристики объекта необходимо определить при проектировании	Государственная программа «Развитие физической культуры и спорта в Карачаево-Черкесской Республике», утвержденная постановлением Правительства Карачаево-Черкесской Республики от 06.02.2019 № 43

1	2	3	4	5	6	7	8
8.4		Улучшение качества спортивного, физкультурно-оздоровительного и досугового развития населения	Строительство физкультурно-оздоровительного комплекса открытого типа (30x40)	г. Черкесск	до 2030 г.	Основные характеристики объекта необходимо определить при проектировании	Государственная программа «Развитие физической культуры и спорта в Карачаево-Черкесской Республике», утвержденная постановлением Правительства Карачаево-Черкесской Республики от 06.02.2019 № 43
8.5		Улучшение качества спортивного, физкультурно-оздоровительного и досугового развития населения	Строительство физкультурно-оздоровительного комплекса открытого типа (30x40)	г. Черкесск	до 2030 г.	Основные характеристики объекта необходимо определить при проектировании	Государственная программа «Развитие физической культуры и спорта в Карачаево-Черкесской Республике», утвержденная постановлением Правительства Карачаево-Черкесской Республики от 06.02.2019 № 43
8.6		Улучшение качества спортивного, физкультурно-оздоровительного и досугового развития населения	Строительство физкультурно-оздоровительного комплекса открытого типа (36x18)	г. Черкесск	до 2030 г.	Основные характеристики объекта необходимо определить при проектировании	Государственная программа «Развитие физической культуры и спорта в Карачаево-Черкесской Республике», утвержденная постановлением Правительства Карачаево-Черкесской Республики от 06.02.2019 № 43
8.7		Улучшение качества спортивного, физкультурно-оздоровительного и досугового развития населения	Строительство спортивного комплекса с универсальным игровым залом	г. Черкесск, ул. Ставропольская, 36	до 2030 г.	Основные характеристики объекта необходимо определить при проектировании	Государственная программа «Развитие физической культуры и спорта в Карачаево-Черкесской Республике», утвержденная постановлением Правительства Карачаево-Черкесской Республики от 06.02.2019 № 43
8.8		Улучшение качества спортивного, физкультурно-оздоровительного и досугового развития населения	Устройство футбольных полей с искусственным покрытием в профильных спортивных школах	г. Черкесск	до 2030 г.	Основные характеристики объекта необходимо определить при проектировании	Государственная программа «Развитие физической культуры и спорта в Карачаево-Черкесской Республике», утвержденная постановлением Правительства Карачаево-Черкесской Республики от 06.02.2019 № 43
8.9		Улучшение качества спортивного, физкультурно-оздоровительного и досугового развития населения	Обустройство спортивных площадок при благоустройстве дворовых и общественных территорий	г. Черкесск	до 2030 г.	Основные характеристики объекта необходимо определить при проектировании	Государственная программа «Формирование современной городской среды в Карачаево-Черкесской Республике», утвержденная постановлением Правительства Карачаево-Черкесской Республики от 22.10.2019 № 248

1	2	3	4	5	6	7	8
Карачаевский городской округ							
8.10		Улучшение качества спортивного, физкультурно-оздоровительного и досугового развития населения	Строительство физкультурно-оздоровительного комплекса	г. Теберда	до 2030 г.	Основные характеристики объекта необходимо определить при проектировании	Государственная программа «Развитие физической культуры и спорта в Карачаево-Черкесской Республике», утвержденная постановлением Правительства Карачаево-Черкесской Республики от 06.02.2019 № 43
8.11		Улучшение качества спортивного, физкультурно-оздоровительного и досугового развития населения	Строительство спортивного горнолыжного комплекса	г. Домбай, Мусса-Ачитара	до 2030 г.	Основные характеристики объекта необходимо определить при проектировании	Государственная программа «Развитие физической культуры и спорта в Карачаево-Черкесской Республике», утвержденная постановлением Правительства Карачаево-Черкесской Республики от 06.02.2019 № 43
8.12		Улучшение качества спортивного, физкультурно-оздоровительного и досугового развития населения	Обустройство спортивных площадок при благоустройстве дворовых и общественных территорий	Карачаевский городской округ	до 2030 г.	Основные характеристики объекта необходимо определить при проектировании	Государственная программа «Формирование современной городской среды в Карачаево-Черкесской Республике», утвержденная постановлением Правительства Карачаево-Черкесской Республики от 22.10.2019 № 248
Абазинский муниципальный район							
8.13		Улучшение качества спортивного, физкультурно-оздоровительного и досугового развития населения	Строительство физкультурно-оздоровительного комплекса размером 12х24	а. Кубина	до 2030 г.	Основные характеристики объекта необходимо определить при проектировании	Государственная программа «Развитие физической культуры и спорта в Карачаево-Черкесской Республике», утвержденная постановлением Правительства Карачаево-Черкесской Республики от 06.02.2019 № 43
8.14		Улучшение качества спортивного, физкультурно-оздоровительного и досугового развития населения	Строительство физкультурно-оздоровительного комплекса открытого типа	а. Псыж	до 2030 г.	Основные характеристики объекта необходимо определить при проектировании	Государственная программа «Развитие физической культуры и спорта в Карачаево-Черкесской Республике», утвержденная постановлением Правительства Карачаево-Черкесской Республики от 06.02.2019 № 43
8.15		Улучшение качества спортивного, физкультурно-оздоровительного и досугового развития населения	Строительство крытого бассейна с административно-бытовым зданием	а. Инжич-Чукун	до 2030 г.	Основные характеристики объекта необходимо определить при проектировании	Государственная программа «Развитие физической культуры и спорта в Карачаево-Черкесской Республике», утвержденная постановлением Правительства Карачаево-Черкесской Республики от 06.02.2019 № 43

1	2	3	4	5	6	7	8
8.16		Улучшение качества спортивного, физкультурно-оздоровительного и досугового развития населения	Обустройство спортивных площадок при благоустройстве общественных территорий	Абазинский район	до 2030 г.	Основные характеристики объекта необходимо определить при проектировании	Государственная программа «Формирование современной городской среды в Карачаево-Черкесской Республике», утвержденная постановлением Правительства Карачаево-Черкесской Республики от 22.10.2019 № 248
Адыге-Хабльский муниципальный район							
8.17		Улучшение качества спортивного, физкультурно-оздоровительного и досугового развития населения	Строительство физкультурно-оздоровительного комплекса	а. Адыге-Хабль	до 2030 г.	Основные характеристики объекта необходимо определить при проектировании	Государственная программа «Развитие физической культуры и спорта в Карачаево-Черкесской Республике», утвержденная постановлением Правительства Карачаево-Черкесской Республики от 06.02.2019 № 43
8.18		Улучшение качества спортивного, физкультурно-оздоровительного и досугового развития населения	Строительство физкультурно-оздоровительного комплекса открытого типа	а. Адыге-Хабль	до 2030 г.	Основные характеристики объекта необходимо определить при проектировании	Государственная программа «Развитие физической культуры и спорта в Карачаево-Черкесской Республике», утвержденная постановлением Правительства Карачаево-Черкесской Республики от 06.02.2019 № 43
8.19		Улучшение качества спортивного, физкультурно-оздоровительного и досугового развития населения	Устройство футбольных полей с искусственным покрытием в спортивных школах	Адыге-Хабльский район	до 2030 г.	Основные характеристики объекта необходимо определить при проектировании	Государственная программа «Развитие физической культуры и спорта в Карачаево-Черкесской Республике», утвержденная постановлением Правительства Карачаево-Черкесской Республики от 06.02.2019 № 43
8.20		Улучшение качества спортивного, физкультурно-оздоровительного и досугового развития населения	Строительство физкультурно-оздоровительного комплекса с универсальным игровым залом 36x18 м	а. Эрсакон, ул. Ленина, 53	до 2030 г.	Основные характеристики объекта необходимо определить при проектировании	Государственная программа «Развитие физической культуры и спорта в Карачаево-Черкесской Республике», утвержденная постановлением Правительства Карачаево-Черкесской Республики от 06.02.2019 № 43
8.21		Улучшение качества спортивного, физкультурно-оздоровительного и досугового развития населения	Обустройство спортивных площадок при благоустройстве дворовых и общественных территорий	Адыге-Хабльский район	до 2030 г.	Основные характеристики объекта необходимо определить при проектировании	Государственная программа «Развитие физической культуры и спорта в Карачаево-Черкесской Республике», утвержденная постановлением Правительства Карачаево-Черкесской Республики от 06.02.2019 № 43

1	2	3	4	5	6	7	8
Зеленчукский муниципальный район							
8.22		Улучшение качества спортивного, физкультурно-оздоровительного и досугового развития населения	Строительство физкультурно-оздоровительного комплекса	ст. Зеленчукская	до 2030 г.	Основные характеристики объекта необходимо определить при проектировании	Государственная программа «Развитие физической культуры и спорта в Карачаево-Черкесской Республике», утвержденная постановлением Правительства Карачаево-Черкесской Республики от 06.02.2019 № 43
8.23		Улучшение качества спортивного, физкультурно-оздоровительного и досугового развития населения	Строительство открытого плавательного бассейна	ст. Зеленчукская	до 2030 г.	Основные характеристики объекта необходимо определить при проектировании	Государственная программа «Развитие физической культуры и спорта в Карачаево-Черкесской Республике», утвержденная постановлением Правительства Карачаево-Черкесской Республики от 06.02.2019 № 43
8.24		Улучшение качества спортивного, физкультурно-оздоровительного и досугового развития населения	Строительство физкультурно-оздоровительного комплекса	ст. Исправная	до 2030 г.	Основные характеристики объекта необходимо определить при проектировании	Государственная программа «Развитие физической культуры и спорта в Карачаево-Черкесской Республике», утвержденная постановлением Правительства Карачаево-Черкесской Республики от 06.02.2019 № 43
8.25		Улучшение качества спортивного, физкультурно-оздоровительного и досугового развития населения	Строительство физкультурно-оздоровительного комплекса	а. Красный Октябрь	до 2030 г.	Основные характеристики объекта необходимо определить при проектировании	Государственная программа «Развитие физической культуры и спорта в Карачаево-Черкесской Республике», утвержденная постановлением Правительства Карачаево-Черкесской Республики от 06.02.2019 № 43
8.26		Улучшение качества спортивного, физкультурно-оздоровительного и досугового развития населения	Строительство открытой многофункциональной спортивной площадки	ст. Сторожевая	до 2030 г.	Основные характеристики объекта необходимо определить при проектировании	Государственная программа «Развитие физической культуры и спорта в Карачаево-Черкесской Республике», утвержденная постановлением Правительства Карачаево-Черкесской Республики от 06.02.2019 № 43
8.27		Улучшение качества спортивного, физкультурно-оздоровительного и досугового развития населения	Строительство физкультурно-оздоровительного комплекса размером 12x24	а. Маруха	до 2030 г.	Основные характеристики объекта необходимо определить при проектировании	Государственная программа «Развитие физической культуры и спорта в Карачаево-Черкесской Республике», утвержденная постановлением Правительства Карачаево-Черкесской Республики от 06.02.2019 № 43

1	2	3	4	5	6	7	8
8.28		Улучшение качества спортивного, физкультурно-оздоровительного и досугового развития населения	Обустройство спортивных площадок при благоустройстве дворовых и общественных территорий	Зеленчукский район	до 2030 г.	Основные характеристики объекта необходимо определить при проектировании	Государственная программа «Формирование современной городской среды в Карачаево-Черкесской Республике», утвержденная постановлением Правительства Карачаево-Черкесской Республики от 22.10.2019 № 248
Карачаевский муниципальный район							
8.29		Улучшение качества спортивного, физкультурно-оздоровительного и досугового развития населения	Строительство физкультурно-оздоровительного комплекса, туристско-рекреационный комплекс «Мара»	п. Мара	до 2030 г.	Основные характеристики объекта необходимо определить при проектировании	Государственная программа «Развитие физической культуры и спорта в Карачаево-Черкесской Республике», утвержденная постановлением Правительства Карачаево-Черкесской Республики от 06.02.2019 № 43
8.30		Улучшение качества спортивного, физкультурно-оздоровительного и досугового развития населения	Строительство физкультурно-оздоровительного комплекса открытого типа	а. Кумыш	до 2030 г.	Основные характеристики объекта необходимо определить при проектировании	Государственная программа «Развитие физической культуры и спорта в Карачаево-Черкесской Республике», утвержденная постановлением Правительства Карачаево-Черкесской Республики от 06.02.2019 № 43
8.31		Улучшение качества спортивного, физкультурно-оздоровительного и досугового развития населения	Строительство открытой универсальной площадки (лето-зима) 60x30	а. Кумыш, ул. Школьная, 8 Б	до 2030 г.	Основные характеристики объекта необходимо определить при проектировании	Государственная программа «Развитие физической культуры и спорта в Карачаево-Черкесской Республике», утвержденная постановлением Правительства Карачаево-Черкесской Республики от 06.02.2019 № 43
8.32		Улучшение качества спортивного, физкультурно-оздоровительного и досугового развития населения	Устройство футбольных полей с искусственным покрытием в профильных спортивных школах	Карачаевский район	до 2030 г.	Основные характеристики объекта необходимо определить при проектировании	Государственная программа «Развитие физической культуры и спорта в Карачаево-Черкесской Республике», утвержденная постановлением Правительства Карачаево-Черкесской Республики от 06.02.2019 № 43
8.33		Улучшение качества спортивного, физкультурно-оздоровительного и досугового развития населения	Строительство физкультурно-оздоровительного комплекса	ГП Новый Карачай	до 2030 г.	Основные характеристики объекта необходимо определить при проектировании	Государственная программа «Развитие физической культуры и спорта в Карачаево-Черкесской Республике», утвержденная постановлением Правительства Карачаево-Черкесской Республики от 06.02.2019 № 43

1	2	3	4	5	6	7	8
8.34		Улучшение качества спортивного, физкультурно-оздоровительного и досугового развития населения	Обустройство спортивных площадок при благоустройстве дворовых и общественных территорий	Карачаевский район	до 2030 г.	Основные характеристики объекта необходимо определить при проектировании	Государственная программа «Формирование современной городской среды в Карачаево-Черкесской Республике», утвержденная постановлением Правительства Карачаево-Черкесской Республики от 22.10.2019 № 248
Малокарачаевский муниципальный район							
8.35		Улучшение качества спортивного, физкультурно-оздоровительного и досугового развития населения	Строительство физкультурно-оздоровительного комплекса открытого типа	с. Учкёкен	до 2030 г.	Основные характеристики объекта необходимо определить при проектировании	Государственная программа «Развитие физической культуры и спорта в Карачаево-Черкесской Республике», утвержденная постановлением Правительства Карачаево-Черкесской Республики от 06.02.2019 № 43
8.36		Улучшение качества спортивного, физкультурно-оздоровительного и досугового развития населения	Строительство крытого бассейна с административно-бытовым зданием	с. Учкёкен	до 2030 г.	Основные характеристики объекта необходимо определить при проектировании	Государственная программа «Развитие физической культуры и спорта в Карачаево-Черкесской Республике», утвержденная постановлением Правительства Карачаево-Черкесской Республики от 06.02.2019 № 43
8.37		Улучшение качества спортивного, физкультурно-оздоровительного и досугового развития населения	Строительство физкультурно-оздоровительного комплекса	с. Терезе	до 2030 г.	Основные характеристики объекта необходимо определить при проектировании	Государственная программа «Развитие физической культуры и спорта в Карачаево-Черкесской Республике», утвержденная постановлением Правительства Карачаево-Черкесской Республики от 06.02.2019 № 43
8.38		Улучшение качества спортивного, физкультурно-оздоровительного и досугового развития населения	Строительство физкультурно-оздоровительного комплекса	с. Красный Восток	до 2030 г.	Основные характеристики объекта необходимо определить при проектировании	Государственная программа «Развитие физической культуры и спорта в Карачаево-Черкесской Республике», утвержденная постановлением Правительства Карачаево-Черкесской Республики от 06.02.2019 № 43
8.39		Улучшение качества спортивного, физкультурно-оздоровительного и досугового развития населения	Строительство открытой многофункциональной спортивной площадки	с. Терезе	до 2030 г.	Основные характеристики объекта необходимо определить при проектировании	Государственная программа «Развитие физической культуры и спорта в Карачаево-Черкесской Республике», утвержденная постановлением Правительства Карачаево-Черкесской Республики от 06.02.2019 № 43

1	2	3	4	5	6	7	8
8.40		Улучшение качества спортивного, физкультурно-оздоровительного и досугового развития населения	Строительство физкультурно-оздоровительного комплекса открытого типа	с. Красный Курган	до 2030 г.	Основные характеристики объекта необходимо определить при проектировании	Государственная программа «Развитие физической культуры и спорта в Карачаево-Черкесской Республике», утвержденная постановлением Правительства Карачаево-Черкесской Республики от 06.02.2019 № 43
8.41		Улучшение качества спортивного, физкультурно-оздоровительного и досугового развития населения	Устройство футбольных полей с искусственным покрытием в профильных спортивных школах	Малокарачаевский район	до 2030 г.	Основные характеристики объекта необходимо определить при проектировании	Государственная программа «Развитие физической культуры и спорта в Карачаево-Черкесской Республике», утвержденная постановлением Правительства Карачаево-Черкесской Республики от 06.02.2019 № 43
8.42		Улучшение качества спортивного, физкультурно-оздоровительного и досугового развития населения	Обустройство спортивных площадок при благоустройстве дворовых и общественных территорий	Малокарачаевский район	до 2030 г.	Основные характеристики объекта необходимо определить при проектировании	Государственная программа «Формирование современной городской среды в Карачаево-Черкесской Республике», утвержденная постановлением Правительства Карачаево-Черкесской Республики от 22.10.2019 № 248
Ногайский муниципальный район							
8.43		Улучшение качества спортивного, физкультурно-оздоровительного и досугового развития населения	Строительство открытой многофункциональной спортивной площадки	а. Эркин-Юрт	до 2030 г.	Основные характеристики объекта необходимо определить при проектировании	Государственная программа «Развитие физической культуры и спорта в Карачаево-Черкесской Республике», утвержденная постановлением Правительства Карачаево-Черкесской Республики от 06.02.2019 № 43 Государственная программа «Развитие сельского хозяйства Карачаево-Черкесской Республики», утвержденная постановлением Правительства Карачаево-Черкесской Республики от 22.01.2019 № 13
8.44		Улучшение качества спортивного, физкультурно-оздоровительного и досугового развития населения	Устройство футбольных полей с искусственным покрытием в профильных спортивных школах	Ногайский район	до 2030 г.	Основные характеристики объекта необходимо определить при проектировании	Государственная программа «Развитие физической культуры и спорта в Карачаево-Черкесской Республике», утвержденная постановлением Правительства Карачаево-Черкесской Республики от 06.02.2019 № 43

1	2	3	4	5	6	7	8
8.45		Улучшение качества спортивного, физкультурно-оздоровительного и досугового развития населения	Благоустройство дворовых территорий	п. Эркин-Шахар	до 2030 г.	Основные характеристики объекта необходимо определить при проектировании	Государственная программа «Развитие физической культуры и спорта в Карачаево-Черкесской Республике», утвержденная постановлением Правительства Карачаево-Черкесской Республики от 06.02.2019 № 43
8.46		Улучшение качества спортивного, физкультурно-оздоровительного и досугового развития населения	Обустройство спортивных площадок при благоустройстве дворовых и общественных территорий	Ногайский район	до 2030 г.	Основные характеристики объекта необходимо определить при проектировании	Государственная программа «Формирование современной городской среды в Карачаево-Черкесской Республике», утвержденная постановлением Правительства Карачаево-Черкесской Республики от 22.10.2019 № 248
Прикубанский муниципальный район							
8.47		Улучшение качества спортивного, физкультурно-оздоровительного и досугового развития населения	Строительство физкультурно-оздоровительного комплекса	п. Кавказский	до 2030 г.	Основные характеристики объекта необходимо определить при проектировании	Государственная программа «Развитие физической культуры и спорта в Карачаево-Черкесской Республике», утвержденная постановлением Правительства Карачаево-Черкесской Республики от 06.02.2019 № 43
8.48		Улучшение качества спортивного, физкультурно-оздоровительного и досугового развития населения	Строительство физкультурно-оздоровительного комплекса	с. Ильичевское	до 2030 г.	Основные характеристики объекта необходимо определить при проектировании	Государственная программа «Развитие физической культуры и спорта в Карачаево-Черкесской Республике», утвержденная постановлением Правительства Карачаево-Черкесской Республики от 06.02.2019 № 43
8.49		Улучшение качества спортивного, физкультурно-оздоровительного и досугового развития населения	Благоустройство дворовых территорий	п. Кавказский	до 2030 г.	Основные характеристики объекта необходимо определить при проектировании	Государственная программа «Формирование современной городской среды в Карачаево-Черкесской Республике», утвержденная постановлением Правительства Карачаево-Черкесской Республики от 22.10.2019 № 248
8.50		Улучшение качества спортивного, физкультурно-оздоровительного и досугового развития населения	Обустройство спортивных площадок при благоустройстве дворовых и общественных территорий	Прикубанский район	до 2030 г.	Основные характеристики объекта необходимо определить при проектировании	Государственная программа «Формирование современной городской среды в Карачаево-Черкесской Республике», утвержденная постановлением Правительства Карачаево-Черкесской Республики от 22.10.2019 № 248
Урулукский муниципальный район							

1	2	3	4	5	6	7	8
8.51		Улучшение качества спортивного, физкультурно-оздоровительного и досугового развития населения	Благоустройство дворовых территорий	п. Медногорский	до 2030 г.	Основные характеристики объекта необходимо определить при проектировании	Государственная программа «Формирование современной городской среды в Карачаево-Черкесской Республике», утвержденная постановлением Правительства Карачаево-Черкесской Республики от 22.10.2019 № 248
8.52		Улучшение качества спортивного, физкультурно-оздоровительного и досугового развития населения	Обустройство спортивных площадок при благоустройстве дворовых и общественных территорий	Урупский район	до 2030 г.	Основные характеристики объекта необходимо определить при проектировании	Государственная программа «Формирование современной городской среды в Карачаево-Черкесской Республике», утвержденная постановлением Правительства Карачаево-Черкесской Республики от 22.10.2019 № 248
Усть-Джегутинский муниципальный район							
8.53		Улучшение качества спортивного, физкультурно-оздоровительного и досугового развития населения	Строительство физкультурно-оздоровительного комплекса с универсальным игровым залом 36x18 м	г. Усть-Джегута, ул. Коммунистическая, 2	до 2030 г.	Основные характеристики объекта необходимо определить при проектировании	Государственная программа «Развитие физической культуры и спорта в Карачаево-Черкесской Республике», утвержденная постановлением Правительства Карачаево-Черкесской Республики от 06.02.2019 № 43
8.54		Улучшение качества спортивного, физкультурно-оздоровительного и досугового развития населения	Строительство открытого плавательного бассейна	г. Усть-Джегута	до 2030 г.	Основные характеристики объекта необходимо определить при проектировании	Государственная программа «Развитие физической культуры и спорта в Карачаево-Черкесской Республике», утвержденная постановлением Правительства Карачаево-Черкесской Республики от 06.02.2019 № 43
8.55		Улучшение качества спортивного, физкультурно-оздоровительного и досугового развития населения	Строительство физкультурно-оздоровительного комплекса открытого типа	с. Красногорское	до 2030 г.	Основные характеристики объекта необходимо определить при проектировании	Государственная программа «Развитие физической культуры и спорта в Карачаево-Черкесской Республике», утвержденная постановлением Правительства Карачаево-Черкесской Республики от 06.02.2019 № 43

1	2	3	4	5	6	7	8
8.56		Улучшение качества спортивного, физкультурно-оздоровительного и досугового развития населения	Благоустройство дворовых территорий	г. Усть-Джегута	до 2030 г.	Основные характеристики объекта необходимо определить при проектировании	Государственная программа «Формирование современной городской среды в Карачаево-Черкесской Республике», утвержденная постановлением Правительства Карачаево-Черкесской Республики от 22.10.2019 № 248 Государственная программа «Развитие физической культуры и спорта в Карачаево-Черкесской Республике», утвержденная постановлением Правительства Карачаево-Черкесской Республики от 06.02.2019 № 43
8.57		Улучшение качества спортивного, физкультурно-оздоровительного и досугового развития населения	Строительство физкультурно-оздоровительного комплекса открытого типа	а. Сары-Тюз	до 2030 г.	Основные характеристики объекта необходимо определить при проектировании	Государственная программа «Развитие физической культуры и спорта в Карачаево-Черкесской Республике», утвержденная постановлением Правительства Карачаево-Черкесской Республики от 06.02.2019 № 43
8.58		Улучшение качества спортивного, физкультурно-оздоровительного и досугового развития населения	Обустройство спортивных площадок при благоустройстве дворовых и общественных территорий	Усть-Джегутинский район	до 2030 г.	Основные характеристики объекта необходимо определить при проектировании	Государственная программа «Формирование современной городской среды в Карачаево-Черкесской Республике», утвержденная постановлением Правительства Карачаево-Черкесской Республики от 22.10.2019 № 248 Государственная программа «Развитие физической культуры и спорта в Карачаево-Черкесской Республике», утвержденная постановлением Правительства Карачаево-Черкесской Республики от 06.02.2019 № 43
Хабезский муниципальный район							
8.59		Улучшение качества спортивного, физкультурно-оздоровительного и досугового развития населения	Строительство физкультурно-оздоровительного комплекса	а. Хабез	до 2030 г.	Основные характеристики объекта необходимо определить при проектировании	Государственная программа «Развитие физической культуры и спорта в Карачаево-Черкесской Республике», утвержденная постановлением Правительства Карачаево-Черкесской Республики от 06.02.2019 № 43
8.60		Улучшение качества спортивного, физкультурно-оздоровительного и досугового развития населения	Строительство физкультурно-оздоровительного комплекса	а. Бесленей	до 2030 г.	Основные характеристики объекта необходимо определить при проектировании	Государственная программа «Развитие физической культуры и спорта в Карачаево-Черкесской Республике», утвержденная постановлением Правительства Карачаево-Черкесской Республики от 06.02.2019 № 43

1	2	3	4	5	6	7	8
8.61		Улучшение качества спортивного, физкультурно-оздоровительного и досугового развития населения	Строительство открытой многофункциональной спортивной площадки	аул Али-Бердуковский	до 2030 г.	Основные характеристики объекта необходимо определить при проектировании	Государственная программа «Развитие физической культуры и спорта в Карачаево-Черкесской Республике», утвержденная постановлением Правительства Карачаево-Черкесской Республики от 06.02.2019 № 43
8.62		Улучшение качества спортивного, физкультурно-оздоровительного и досугового развития населения	Строительство оздоровительного комплекса открытого типа	а. Кош-Хабль	до 2030 г.	Основные характеристики объекта необходимо определить при проектировании	Государственная программа «Развитие физической культуры и спорта в Карачаево-Черкесской Республике», утвержденная постановлением Правительства Карачаево-Черкесской Республики от 06.02.2019 № 43
8.63		Улучшение качества спортивного, физкультурно-оздоровительного и досугового развития населения	Устройство футбольных полей с искусственным покрытием в профильных спортивных школах	а. Кош-Хабль	до 2030 г.	Основные характеристики объекта необходимо определить при проектировании	Государственная программа «Развитие физической культуры и спорта в Карачаево-Черкесской Республике», утвержденная постановлением Правительства Карачаево-Черкесской Республики от 06.02.2019 № 43
8.64		Улучшение качества спортивного, физкультурно-оздоровительного и досугового развития населения	Обустройство спортивных площадок при благоустройстве дворовых и общественных территорий	Хабезский район	до 2030 г.	Основные характеристики объекта необходимо определить при проектировании	Государственная программа «Формирование современной городской среды в Карачаево-Черкесской Республике», утвержденная постановлением Правительства Карачаево-Черкесской Республики от 22.10.2019 № 248 Государственная программа «Развитие физической культуры и спорта в Карачаево-Черкесской Республике», утвержденная постановлением Правительства Карачаево-Черкесской Республики от 06.02.2019 № 43

9. СОЦИАЛЬНОЕ ОБСЛУЖИВАНИЕ

№ п/п	Код объекта	Назначение объекта	Наименование объекта	Месторасположение объекта	Срок реализации	Основные характеристики объекта	Наименование программного документа
1	2	3	4	5	6	7	8
Объекты регионального значения							
Муниципальное образование города Черкесска							
9.1		Для стационарного социального обслуживания граждан пожилого возраста и инвалидов, проживающих в регионе	Продолжение строительства 2-ой очереди республиканского государственного учреждения «Дом-интернат обшего типа для престарелых и инвалидов»	г. Черкесск	до 2030 г.	Основные характеристики объекта необходимо определить при проектировании	Государственная программа «Социальная защита населения в Карачаево-Черкесской Республике», утвержденная постановлением Правительства Карачаево-Черкесской Республики от 22.01.2019 № 27
Абазинский муниципальный район							
9.2		Для стационарного социального обслуживания граждан проживающих в регионе	Строительство дома-интерната психоневрологического типа, в том числе изготовление проектно- сметной Документации	аул Эльбурган	до 2030 г.	100 мест	Государственная программа «Социальная защита населения в Карачаево-Черкесской Республике», утвержденная постановлением Правительства Карачаево-Черкесской Республики от 22.01.2019 № 27
Ногайский муниципальный район							
9.3		Для стационарного социального обслуживания детей с ограниченными возможностями	Строительство РГКУ «Республиканский стационарный реабилитационный центр для детей с ограниченными возможностями»	поселок Эркен-Шахар	до 2030 г.	Основные характеристики объекта необходимо определить при проектировании	Государственная программа «Социальная защита населения в Карачаево-Черкесской Республике», утвержденная постановлением Правительства Карачаево-Черкесской Республики от 22.01.2019 № 27

10. ОБРАЗОВАНИЕ

№ п/п	Код объекта	Назначение объекта	Наименование объекта	Месторасположение объекта	Срок реализации	Основные характеристики объекта	Наименование программного документа
1	2	3	4	5	6	7	8
Объекты регионального значения							
Муниципальное образование города Черкесска							
10.1		Воспитательное и оздоровительное развитие детей дошкольного возраста	Строительство дошкольного образовательного учреждения	г. Черкесск	до 2022 г.	180 мест	Государственная программа «Развитие образования в Карачаево-Черкесской Республике», утвержденная постановлением Правительства Карачаево-Черкесской Республики от 30.01.2019 № 32
10.2		Воспитательное и оздоровительное развитие детей дошкольного возраста	Строительство дошкольного образовательного учреждения	г. Черкесск, ул. Октябрьская, 317 Б	до 2022 г.	250 мест	Государственная программа «Развитие образования в Карачаево-Черкесской Республике», утвержденная постановлением Правительства Карачаево-Черкесской Республики от 30.01.2019 № 32
10.3		Создание комфортной развивающей и образовательной среды	Строительство общеобразовательного учреждения	г. Черкесск	до 2022 г.	800 мест	Государственная программа «Развитие образования в Карачаево-Черкесской Республике», утвержденная постановлением Правительства Карачаево-Черкесской Республики от 30.01.2019 № 32
10.4		Создание комфортной развивающей и образовательной среды	Строительство общеобразовательного учреждения	г. Черкесск, ул. Доватора, 70	до 2022 г.	300 мест	Государственная программа «Развитие образования в Карачаево-Черкесской Республике», утвержденная постановлением Правительства Карачаево-Черкесской Республики от 30.01.2019 № 32

1	2	3	4	5	6	7	8
10.5		Воспитательное и оздоровительное развитие детей дошкольного возраста, создание комфортной развивающей и образовательной среды	Строительство комбинированного образовательного учреждения (школа+детский сад)	г. Черкесск	до 2022г.	Основные характеристики объекта необходимо определить при проектировании	Государственная программа «Развитие строительства, архитектуры, градостроительства, жилищно-коммунального хозяйства и дорожного хозяйства в Карачаево-Черкесской Республике», утвержденная постановлением Правительства Карачаево-Черкесской Республики от 31.01.2019 № 33
Карачаевский городской округ							
10.6		Воспитательное и оздоровительное развитие детей дошкольного возраста	Строительство дошкольного образовательного учреждения	г. Карачаевск	до 2022 г.	250 мест	Государственная программа «Развитие образования в Карачаево-Черкесской Республике», утвержденная постановлением Правительства Карачаево-Черкесской Республики от 30.01.2019 № 32
10.7		Создание комфортной развивающей и образовательной среды	Строительство общеобразовательного учреждения	г. Карачаевск	до 2022 г.	528 мест	Государственная программа «Развитие образования в Карачаево-Черкесской Республике», утвержденная постановлением Правительства Карачаево-Черкесской Республики от 30.01.2019 № 32
10.8		Создание комфортной развивающей и образовательной среды	Строительство общеобразовательного учреждения	п. Орджоникидзевский	2020 г.	275 мест	Государственная программа «Развитие образования в Карачаево-Черкесской Республике», утвержденная постановлением Правительства Карачаево-Черкесской Республики от 30.01.2019 № 32
10.9		Создание комфортной развивающей и образовательной среды	Строительство общеобразовательного учреждения	п. Малокуртанный	до 2024 г.	100 мест	Государственная программа «Развитие образования в Карачаево-Черкесской Республике», утвержденная постановлением Правительства Карачаево-Черкесской Республики от 30.01.2019 № 32
Абазинский муниципальный район							
10.10		Воспитательное и оздоровительное развитие детей дошкольного возраста	Строительство дошкольного образовательного учреждения	а. Псыж	2020 г	200 мест	Государственная программа «Развитие образования в Карачаево-Черкесской Республике», утвержденная постановлением Правительства Карачаево-Черкесской Республики от 30.01.2019 № 32

1	2	3	4	5	6	7	8
10.11		Создание комфортной развивающей и образовательной среды	Строительство нового корпуса в МКОУ «Гимназия №1	а. Псыж	2020 г.	275 мест	Государственная программа «Развитие образования в Карачаево-Черкесской Республике», утвержденная постановлением Правительства Карачаево-Черкесской Республики от 30.01.2019 № 32
Адыге-Хабльский муниципальный район							
10.12		Воспитательное и оздоровительное развитие детей дошкольного возраста	Строительство дошкольного образовательного учреждения	с. Садовое	до 2022 г.	100 мест	Государственная программа «Развитие образования в Карачаево-Черкесской Республике», утвержденная постановлением Правительства Карачаево-Черкесской Республики от 30.01.2019 № 32
10.13		Воспитательное и оздоровительное развитие детей дошкольного возраста	Строительство дошкольного образовательного учреждения	а. Малоабазинка	до 2022 г.	Основные характеристики объекта необходимо определить при проектировании	Государственная программа «Развитие образования в Карачаево-Черкесской Республике», утвержденная постановлением Правительства Карачаево-Черкесской Республики от 30.01.2019 № 32
10.14		Воспитательное и оздоровительное развитие детей дошкольного возраста	Строительство дошкольного образовательного учреждения	а. Вако-Жиле	до 2022 г.	50 мест	Государственная программа «Развитие образования в Карачаево-Черкесской Республике», утвержденная постановлением Правительства Карачаево-Черкесской Республики от 30.01.2019 № 32
10.15		Воспитательное и оздоровительное развитие детей дошкольного возраста	Приобретение здания под дошкольное образовательное учреждение	а. Эреакон	до 2022 г.	Основные характеристики объекта необходимо определить при проектировании	Государственная программа «Развитие образования в Карачаево-Черкесской Республике», утвержденная постановлением Правительства Карачаево-Черкесской Республики от 30.01.2019 № 32
10.16		Воспитательное и оздоровительное развитие детей дошкольного возраста, создание комфортной развивающей и образовательной среды	Строительство комбинированного образовательного учреждения (школа + детский сад)	хут. Дубянский	до 2022 г.	Основные характеристики объекта необходимо определить при проектировании	Государственная программа «Развитие образования в Карачаево-Черкесской Республике», утвержденная постановлением Правительства Карачаево-Черкесской Республики от 30.01.2019 № 32

1	2	3	4	5	6	7	8
10.17		Воспитательное и оздоровительное развитие детей дошкольного возраста, создание комфортной развивающей и образовательной среды	Строительство комбинированного образовательного учреждения (школа + детский сад)	а. Старокувинск	до 2022 г.	Основные характеристики объекта необходимо определить при проектировании	Государственная программа «Развитие образования в Карачаево-Черкесской Республике», утвержденная постановлением Правительства Карачаево-Черкесской Республики от 30.01.2019 № 32
10.18		Создание комфортной развивающей и образовательной среды	Строительство общеобразовательного учреждения	а. Адыге-Хабль	до 2020 г.	528 мест	Государственная программа «Развитие образования в Карачаево-Черкесской Республике на 2014-2025 годы» Государственная программа «Развитие строительства, архитектуры, градостроительства, жилищно-коммунального хозяйства и дорожного хозяйства в Карачаево-Черкесской Республике», утвержденная постановлением Правительства Карачаево-Черкесской Республики от 31.01.2019 № 33
Зеленчукский муниципальный район							
10.19		Воспитательное и оздоровительное развитие детей дошкольного возраста	Строительство дошкольного образовательного учреждения	ст. Зеленчукская	до 2022 г.	300 мест	Государственная программа «Развитие образования в Карачаево-Черкесской Республике», утвержденная постановлением Правительства Карачаево-Черкесской Республики от 30.01.2019 № 32
10.20		Воспитательное и оздоровительное развитие детей дошкольного возраста	Строительство дошкольного образовательного учреждения	а. Даусуз	до 2022 г.	50 мест	Государственная программа «Развитие образования в Карачаево-Черкесской Республике», утвержденная постановлением Правительства Карачаево-Черкесской Республики от 30.01.2019 № 32
10.21		Воспитательное и оздоровительное развитие детей дошкольного возраста	Строительство дошкольного образовательного учреждения	ст. Сторожевая	до 2022 г.	150 мест	Государственная программа «Развитие образования в Карачаево-Черкесской Республике», утвержденная постановлением Правительства Карачаево-Черкесской Республики от 30.01.2019 № 32
10.22		Воспитательное и оздоровительное развитие детей дошкольного возраста	Строительство дошкольного образовательного учреждения	с. Маруха	до 2022 г.	100 мест	Государственная программа «Развитие образования в Карачаево-Черкесской Республике», утвержденная постановлением Правительства Карачаево-Черкесской Республики от 30.01.2019 № 32

1	2	3	4	5	6	7	8
10.23	Воспитательное и оздоровительное развитие детей дошкольного возраста	Строительство дошкольного образовательного учреждения	пос. Архыз	до 2022 г.	50 мест	Государственная программа «Развитие образования в Карачаево-Черкесской Республике», утвержденная постановлением Правительства Карачаево-Черкесской Республики от 30.01.2019 № 32	
10.24	Воспитательное и оздоровительное развитие детей дошкольного возраста	Приобретение здания под дошкольное образовательное учреждение	ст. Сторожевая	до 2022 г.	Основные характеристики объекта необходимо определить при проектировании	Государственная программа «Развитие образования в Карачаево-Черкесской Республике», утвержденная постановлением Правительства Карачаево-Черкесской Республики от 30.01.2019 № 32	
10.25	Создание комфортной развивающей и образовательной среды	Строительство общеобразовательного учреждения	ст. Кардоникская	до 2022 г.	275 мест	Государственная программа «Развитие образования в Карачаево-Черкесской Республике», утвержденная постановлением Правительства Карачаево-Черкесской Республики от 30.01.2019 № 32	
Карачаевский муниципальный район							
10.26	Воспитательное и оздоровительное развитие детей дошкольного возраста	Строительство дошкольного образовательного учреждения	а. Кумыш	до 2022 г.	Основные характеристики объекта необходимо определить при проектировании	Государственная программа «Развитие образования в Карачаево-Черкесской Республике», утвержденная постановлением Правительства Карачаево-Черкесской Республики от 30.01.2019 № 32	
10.27	Воспитательное и оздоровительное развитие детей дошкольного возраста	Строительство дошкольного образовательного учреждения	с. им. Коста Хетагурова	до 2022 г.	75 мест	Государственная программа «Развитие образования в Карачаево-Черкесской Республике», утвержденная постановлением Правительства Карачаево-Черкесской Республики от 30.01.2019 № 32	
10.28	Воспитательное и оздоровительное развитие детей дошкольного возраста	Строительство дошкольного образовательного учреждения	п. Правокубанский	до 2022 г.	245 мест	Государственная программа «Развитие образования в Карачаево-Черкесской Республике», утвержденная постановлением Правительства Карачаево-Черкесской Республики от 30.01.2019 № 32	
10.29	Воспитательное и оздоровительное развитие детей дошкольного возраста	Реконструкция дошкольного образовательного учреждения	а. Верхняя Мара	до 2022 г.	Основные характеристики объекта необходимо определить при проектировании	Государственная программа «Развитие образования в Карачаево-Черкесской Республике», утвержденная постановлением Правительства Карачаево-Черкесской Республики от 30.01.2019 № 32	

1	2	3	4	5	6	7	8
10.30		Воспитательное и оздоровительное развитие детей дошкольного возраста	Реконструкция дошкольного образовательного учреждения	п. Новый Карачай	до 2022 г.	Основные характеристики объекта необходимо определить при проектировании	Государственная программа «Развитие образования в Карачаево-Черкесской Республике», утвержденная постановлением Правительства Карачаево-Черкесской Республики от 30.01.2019 № 32
10.31		Для обеспечения теплотой системы отопления, вентиляции и горячего водоснабжения	Строительство котельной МКДОУ «Детский сад «Солнышко»	а. Хумара	до 2022 г.	Основные характеристики объекта необходимо определить при проектировании	Государственная программа «Развитие образования в Карачаево-Черкесской Республике», утвержденная постановлением Правительства Карачаево-Черкесской Республики от 30.01.2019 № 32
10.32		Для обеспечения теплотой системы отопления, вентиляции и горячего водоснабжения	Строительство блочно-модульной котельной к комбинированному образовательному учреждению (школа + детский сад)	а. Верхняя Мара	до 2022 г.	Основные характеристики объекта необходимо определить при проектировании	Государственная программа «Развитие образования в Карачаево-Черкесской Республике», утвержденная постановлением Правительства Карачаево-Черкесской Республики от 30.01.2019 № 32
10.33		Для обеспечения теплотой системы отопления, вентиляции и горячего водоснабжения	Строительство блочно-модульной котельной к комбинированному образовательному учреждению (школа + детский сад)	пос. Правокубанский	до 2022 г.	Основные характеристики объекта необходимо определить при проектировании	Государственная программа «Развитие образования в Карачаево-Черкесской Республике», утвержденная постановлением Правительства Карачаево-Черкесской Республики от 30.01.2019 № 32
10.34		Для обеспечения теплотой системы отопления, вентиляции и горячего водоснабжения	Строительство блочно-модульной котельной к комбинированному образовательному учреждению (школа + детский сад)	а. Хурзук	до 2022 г.	Основные характеристики объекта необходимо определить при проектировании	Государственная программа «Развитие образования в Карачаево-Черкесской Республике», утвержденная постановлением Правительства Карачаево-Черкесской Республики от 30.01.2019 № 32
10.35		Создание комфортной развивающей и образовательной среды	Строительство общеобразовательного учреждения	а. Кумыш	до 2022 г.	528 мест	Государственная программа «Развитие образования в Карачаево-Черкесской Республике», утвержденная постановлением Правительства Карачаево-Черкесской Республики от 30.01.2019 № 32

Малокарачаевский муниципальный район

1	2	3	4	5	6	7	8
10. 36		Воспитательное и оздоровительное развитие детей дошкольного возраста	Строительство дошкольного образовательного учреждения	с. Учкекен	до 2022 г.	335 мест	Государственная программа «Развитие образования в Карачаево-Черкесской Республике», утвержденная постановлением Правительства Карачаево-Черкесской Республики от 30.01.2019 № 32
10. 37		Воспитательное и оздоровительное развитие детей дошкольного возраста	Строительство дошкольного образовательного учреждения	с. Учкекен	до 2022 г.	200 мест	Государственная программа «Развитие образования в Карачаево-Черкесской Республике», утвержденная постановлением Правительства Карачаево-Черкесской Республики от 30.01.2019 № 32
10. 38		Воспитательное и оздоровительное развитие детей дошкольного возраста	Строительство дошкольного образовательного учреждения	с. Джага	до 2022 г.	120 мест	Государственная программа «Развитие образования в Карачаево-Черкесской Республике», утвержденная постановлением Правительства Карачаево-Черкесской Республики от 30.01.2019 № 32
10. 39		Воспитательное и оздоровительное развитие детей дошкольного возраста	Приобретение здания под дошкольное образовательное учреждение	с. Учкекен	до 2022 г.	Основные характеристики объекта необходимо определить при проектировании	Государственная программа «Развитие образования в Карачаево-Черкесской Республике», утвержденная постановлением Правительства Карачаево-Черкесской Республики от 30.01.2019 № 32
10. 40		Воспитательное и оздоровительное развитие детей дошкольного возраста	Приобретение здания под дошкольное образовательное учреждение	с. Джага	до 2022 г.	Основные характеристики объекта необходимо определить при проектировании	Государственная программа «Развитие образования в Карачаево-Черкесской Республике», утвержденная постановлением Правительства Карачаево-Черкесской Республики от 30.01.2019 № 32
10. 41		Создание комфортной развивающей и образовательной среды	Строительство общеобразовательного учреждения	с. Учкекен	2020 г.	960 мест	Государственная программа «Развитие образования в Карачаево-Черкесской Республике», утвержденная постановлением Правительства Карачаево-Черкесской Республики от 30.01.2019 № 32
10. 42		Создание комфортной развивающей и образовательной среды	Строительство общеобразовательного учреждения	с. Терезе	2020 г.	275 мест	Государственная программа «Развитие образования в Карачаево-Черкесской Республике», утвержденная постановлением Правительства Карачаево-Черкесской Республики от 30.01.2019 № 32
10. 43		Создание комфортной развивающей и образовательной среды	Строительство общеобразовательного учреждения	с. Красный Восток	2020 г.	165 мест	Государственная программа «Развитие образования в Карачаево-Черкесской Республике», утвержденная постановлением Правительства Карачаево-Черкесской Республики от 30.01.2019 № 32

1	2	3	4	5	6	7	8
10.44		Создание комфортной развивающей и образовательно-образовательной среды	Строительство общеобразовательного учреждения	с. Элькуш	до 2021 г.	100 мест	Государственная программа «Развитие образования в Карачаево-Черкесской Республике», утвержденная постановлением Правительства Карачаево-Черкесской Республики от 30.01.2019 № 32
10.45		Создание комфортной развивающей и образовательной среды	Строительство общеобразовательного учреждения	с. Терезе	до 2023 г.	528 мест	Государственная программа «Развитие образования в Карачаево-Черкесской Республике», утвержденная постановлением Правительства Карачаево-Черкесской Республики от 30.01.2019 № 32
Ногайский муниципальный район							
10.46		Воспитательное и оздоровительное развитие детей дошкольного возраста	Строительство дошкольного образовательного учреждения	аул Икон-Халк	до 2022 г.	200 мест	Государственная программа «Развитие образования в Карачаево-Черкесской Республике», утвержденная постановлением Правительства Карачаево-Черкесской Республики от 30.01.2019 № 32
Прикубанский муниципальный район							
10.47		Воспитательное и оздоровительное развитие детей дошкольного возраста	Строительство дошкольного образовательного учреждения	с. Николаевское	до 2022 г.	100 мест	Государственная программа «Развитие образования в Карачаево-Черкесской Республике», утвержденная постановлением Правительства Карачаево-Черкесской Республики от 30.01.2019 № 32
10.48		Воспитательное и оздоровительное развитие детей дошкольного возраста	Строительство дошкольного образовательного учреждения	с. Знаменка	до 2022 г.	120 мест	Государственная программа «Развитие образования в Карачаево-Черкесской Республике», утвержденная постановлением Правительства Карачаево-Черкесской Республики от 30.01.2019 № 32
10.49		Воспитательное и оздоровительное развитие детей дошкольного возраста	Строительство дошкольного образовательного учреждения	с. Привольное	до 2022 г.	50 мест	Государственная программа «Развитие образования в Карачаево-Черкесской Республике», утвержденная постановлением Правительства Карачаево-Черкесской Республики от 30.01.2019 № 32
10.50		Воспитательное и оздоровительное развитие детей дошкольного возраста	Строительство дошкольного образовательного учреждения	с. Счастлиное	до 2022 г.	75 мест	Государственная программа «Развитие образования в Карачаево-Черкесской Республике», утвержденная постановлением Правительства Карачаево-Черкесской Республики от 30.01.2019 № 32

10.51	Воспитательное и оздоровительное развитие детей дошкольного возраста	Реконструкция дошкольного образовательного учреждения	п. Майский	до 2022 г.	Основные характеристики объекта необходимо определить при проектировании	Государственная программа «Развитие образования в Карачаево-Черкесской Республике», утвержденная постановлением Правительства Карачаево-Черкесской Республики от 30.01.2019 № 32
10.52	Создание комфортной развивающей и образовательной среды	Строительство общеобразовательного учреждения	с. Холоднородниковское	2020 г.	972 места	Государственная программа «Развитие образования в Карачаево-Черкесской Республике», утвержденная постановлением Правительства Карачаево-Черкесской Республики от 30.01.2019 № 32
10.53	Создание комфортной развивающей и образовательной среды	Строительство общеобразовательного учреждения	с. Пригородное	2020 г.	275 мест	Государственная программа «Развитие образования в Карачаево-Черкесской Республике», утвержденная постановлением Правительства Карачаево-Черкесской Республики от 30.01.2019 № 32
10.54	Создание комфортной развивающей и образовательной среды	Строительство общеобразовательного учреждения	с. Пристань	до 2021 г.	275 мест	Государственная программа «Развитие образования в Карачаево-Черкесской Республике», утвержденная постановлением Правительства Карачаево-Черкесской Республики от 30.01.2019 № 32
10.55	Создание комфортной развивающей и образовательной среды	Строительство общеобразовательного учреждения	с. Привольное	2022 г.	275 мест	Государственная программа «Развитие образования в Карачаево-Черкесской Республике», утвержденная постановлением Правительства Карачаево-Черкесской Республики от 30.01.2019 № 32
Урупский муниципальный район						
10.56	Воспитательное и оздоровительное развитие детей дошкольного возраста, создание комфортной развивающей и образовательной среды	Строительство гимназии-детского сада	г. Усть-Джегута, мкр Московский	до 2022 г.	Основные характеристики объекта необходимо определить при проектировании	Государственная программа «Развитие образования в Карачаево-Черкесской Республике», утвержденная постановлением Правительства Карачаево-Черкесской Республики от 30.01.2019 № 32
10.57	Создание комфортной развивающей и образовательной среды	Строительство общеобразовательного учреждения	с. Бескес	до 2022 г.	100 мест	Государственная программа «Развитие образования в Карачаево-Черкесской Республике», утвержденная постановлением Правительства Карачаево-Черкесской Республики от 30.01.2019 № 32

1	2	3	4	5	6	7	8
10.58		Создание комфортной развивающей и образовательной среды	Строительство общеобразовательного учреждения	с. Курджиново	до 2024 г.	115 мест	Государственная программа «Развитие образования в Карачаево-Черкесской Республике», утвержденная постановлением Правительства Карачаево-Черкесской Республики от 30.01.2019 № 32
Усть-Джегутинский муниципальный район							
10.59		Воспитательное и оздоровительное развитие детей дошкольного возраста	Строительство дошкольного образовательного учреждения	г. Усть-Джегута	до 2022 г.	225 мест	Государственная программа «Развитие образования в Карачаево-Черкесской Республике», утвержденная постановлением Правительства Карачаево-Черкесской Республики от 30.01.2019 № 32
10.60		Воспитательное и оздоровительное развитие детей дошкольного возраста	Строительство дошкольного образовательного учреждения	с. Важное	до 2022 г.	75 мест	Государственная программа «Развитие образования в Карачаево-Черкесской Республике», утвержденная постановлением Правительства Карачаево-Черкесской Республики от 30.01.2019 № 32
10.61		Создание комфортной развивающей и образовательной среды	Строительство общеобразовательного учреждения	г. Усть-Джегута	2020 г.	275 мест	Государственная программа «Развитие образования в Карачаево-Черкесской Республике», утвержденная постановлением Правительства Карачаево-Черкесской Республики от 30.01.2019 № 32
10.62		Создание комфортной развивающей и образовательной среды	Строительство общеобразовательного учреждения	г. Усть-Джегута	2020 г.	275 мест	Государственная программа «Развитие образования в Карачаево-Черкесской Республике», утвержденная постановлением Правительства Карачаево-Черкесской Республики от 30.01.2019 № 32
10.63		Создание комфортной развивающей и образовательной среды	Строительство общеобразовательного учреждения	а. Гюрюльдук	2020 г.	165 мест	Государственная программа «Развитие образования в Карачаево-Черкесской Республике», утвержденная постановлением Правительства Карачаево-Черкесской Республики от 30.01.2019 № 32
10.64		Создание комфортной развивающей и образовательной среды	Строительство общеобразовательного учреждения	с. Койдан	2020 г.	115 мест	Государственная программа «Развитие образования в Карачаево-Черкесской Республике», утвержденная постановлением Правительства Карачаево-Черкесской Республики от 30.01.2019 № 32

1	2	3	4	5	6	7	8
Хабезский муниципальный район							
10.65		Воспитательное и оздоровительное развитие детей дошкольного возраста	Строительство дошкольного образовательного учреждения	а. Али-Бердковский	до 2022 г.	120 мест	Государственная программа «Развитие образования в Карачаево-Черкесской Республике», утвержденная постановлением Правительства Карачаево-Черкесской Республики от 30.01.2019 № 32
10.66		Воспитательное и оздоровительное развитие детей дошкольного возраста	Строительство дошкольного образовательного учреждения	а. Малый Зеленчук	до 2022 г.	Основные характеристики объекта необходимо определить при проектировании	Государственная программа «Развитие образования в Карачаево-Черкесской Республике», утвержденная постановлением Правительства Карачаево-Черкесской Республики от 30.01.2019 № 32
10.67		Воспитательное и оздоровительное развитие детей дошкольного возраста	Строительство дошкольного образовательного учреждения	а. Псаучье-Дахе	до 2022 г.	Основные характеристики объекта необходимо определить при проектировании	Государственная программа «Развитие образования в Карачаево-Черкесской Республике», утвержденная постановлением Правительства Карачаево-Черкесской Республики от 30.01.2019 № 32
10.68		Воспитательное и оздоровительное развитие детей дошкольного возраста	Реконструкция дошкольного образовательного учреждения	а. Бесленей	до 2022 г.	Основные характеристики объекта необходимо определить при проектировании	Государственная программа «Развитие образования в Карачаево-Черкесской Республике», утвержденная постановлением Правительства Карачаево-Черкесской Республики от 30.01.2019 № 32
10.69		Создание комфортной развивающей и образовательной среды	Строительство общеобразовательного учреждения	а. Псаучье-Дахе	до 2022 г.	Общеобразовательное учреждение: 350 мест	Государственная программа «Развитие образования в Карачаево-Черкесской Республике», утвержденная постановлением Правительства Карачаево-Черкесской Республики от 30.01.2019 № 32

11. ВОДОСНАБЖЕНИЕ И ВОДООТВЕДЕНИЕ

№ п/п	Код объекта	Назначение объекта	Наименование объекта	Месторасположение объекта	Срок реализации	Основные характеристики объекта	Наименование программного документа
1	2	3	4	5	6	7	8
Объекты регионального значения							
Абазинский муниципальный район							
11.1		Повышение надежности водоснабжения водными ресурсами районов	Водоснабжение	аул Эльбурган	до 2030 г.	Основные характеристики объекта необходимо определить при проектировании	Государственная программа «Развитие сельского хозяйства Карачаево-Черкесской Республики», утвержденная постановлением Правительства Карачаево-Черкесской Республики от 22.01.2019 № 13
11.2		Повышение надежности водоснабжения водными ресурсами районов	Водоснабжение	аул Каро-Паго	до 2030 г.	Основные характеристики объекта необходимо определить при проектировании	Государственная программа «Развитие сельского хозяйства Карачаево-Черкесской Республики», утвержденная постановлением Правительства Карачаево-Черкесской Республики от 22.01.2019 № 13
Адыге-Хабльский муниципальный район							
11.3		Повышение надежности водоснабжения водными ресурсами районов	Водоснабжение	хутор Дубянский	до 2030 г.	Основные характеристики объекта необходимо определить при проектировании	Государственная программа «Развитие сельского хозяйства Карачаево-Черкесской Республики», утвержденная постановлением Правительства Карачаево-Черкесской Республики от 22.01.2019 № 13
11.4		Повышение надежности водоснабжения водными ресурсами районов	Водоснабжение	аул Ново-Кувинск	до 2030 г.	Основные характеристики объекта необходимо определить при проектировании	Государственная программа «Развитие сельского хозяйства Карачаево-Черкесской Республики», утвержденная постановлением Правительства Карачаево-Черкесской Республики от 22.01.2019 № 13
11.5		Повышение надежности водоснабжения водными ресурсами районов	Реконструкция водопроводных сетей	село Садовое	до 2030 г.	Основные характеристики объекта необходимо определить при проектировании	Государственная программа «Развитие сельского хозяйства Карачаево-Черкесской Республики», утвержденная постановлением Правительства Карачаево-Черкесской Республики от 22.01.2019 № 13
11.6		Повышение надежности водоснабжения водными ресурсами районов	Реконструкция водоснабжения	аул Адыге-Хабль	до 2030 г.	Основные характеристики объекта необходимо определить при проектировании	Государственная программа «Развитие сельского хозяйства Карачаево-Черкесской Республики», утвержденная постановлением Правительства Карачаево-Черкесской Республики от 22.01.2019 № 13

1	2	3	4	5	6	7	8
Зеленчукский муниципальный район							
11.7		Повышение надежности водоснабжения водными ресурсами районов	Водоснабжение	аул Маруха	до 2030 г.	Основные характеристики объема необходимого определить при проектировании	Государственная программа «Развитие сельского хозяйства Карачаево-Черкесской Республики», утвержденная постановлением Правительства Карачаево-Черкесской Республики от 22.01.2019 № 13
11.8		Повышение надежности водоснабжения водными ресурсами районов	Водоснабжение	станция Сторожевая	до 2030 г.	Основные характеристики объема необходимого определить при проектировании	Государственная программа «Развитие сельского хозяйства Карачаево-Черкесской Республики», утвержденная постановлением Правительства Карачаево-Черкесской Республики от 22.01.2019 № 13
11.9		Повышение надежности водоснабжения водными ресурсами районов	Водоснабжение	Станица Зеленчукская	до 2030 г.	Основные характеристики объема необходимого определить при проектировании	Государственная программа «Развитие сельского хозяйства Карачаево-Черкесской Республики», утвержденная постановлением Правительства Карачаево-Черкесской Республики от 22.01.2019 № 13
Карачаевский муниципальный район							
11.10		Повышение надежности водоснабжения водными ресурсами районов	Водоснабжение	село им. Коста-Хетагурова	до 2030 г.	Основные характеристики объема необходимого определить при проектировании	Государственная программа «Развитие сельского хозяйства Карачаево-Черкесской Республики», утвержденная постановлением Правительства Карачаево-Черкесской Республики от 22.01.2019 № 13
11.11		Повышение надежности водоснабжения водными ресурсами районов	Водоснабжение	аул Каменномост	до 2030 г.	Основные характеристики объема необходимого определить при проектировании	Государственная программа «Развитие сельского хозяйства Карачаево-Черкесской Республики», утвержденная постановлением Правительства Карачаево-Черкесской Республики от 22.01.2019 № 13
11.12		Повышение надежности водоснабжения водными ресурсами районов	Водоснабжение	аул Учкулан	до 2030 г.	Основные характеристики объема необходимого определить при проектировании	Государственная программа «Развитие сельского хозяйства Карачаево-Черкесской Республики», утвержденная постановлением Правительства Карачаево-Черкесской Республики от 22.01.2019 № 13
11.13		Повышение надежности водоснабжения водными ресурсами районов	Водоснабжение	аул Хурзук	до 2030 г.	Основные характеристики объема необходимого определить при проектировании	Государственная программа «Развитие сельского хозяйства Карачаево-Черкесской Республики», утвержденная постановлением Правительства Карачаево-Черкесской Республики от 22.01.2019 № 13

1	2	3	4	5	6	7	8
11.14		Повышение надежности водоснабжения водными ресурсами районов	Водоснабжение	аул Карт Джурт	до 2030 г.	Основные характеристики объема необходимо определить при проектировании	Государственная программа «Развитие сельского хозяйства Карачаево-Черкесской Республики», утвержденная постановлением Правительства Карачаево-Черкесской Республики от 22.01.2019 № 13
11.15		Повышение надежности водоснабжения водными ресурсами районов	Реконструкция водопроводных сетей	аул Верхняя Теберда	до 2030 г.	Основные характеристики объема необходимо определить при проектировании	Государственная программа «Развитие сельского хозяйства Карачаево-Черкесской Республики», утвержденная постановлением Правительства Карачаево-Черкесской Республики от 22.01.2019 № 13
Малокарачаевский муниципальный район							
11.16		Повышение надежности водоснабжения водными ресурсами районов	Водоснабжение	село Терезе	до 2030 г.	Основные характеристики объема необходимо определить при проектировании	Государственная программа «Развитие сельского хозяйства Карачаево-Черкесской Республики», утвержденная постановлением Правительства Карачаево-Черкесской Республики от 22.01.2019 № 13
11.17		Повышение надежности водоснабжения водными ресурсами районов	Водоснабжение	село Красный Восток	до 2030 г.	Основные характеристики объема необходимо определить при проектировании	Государственная программа «Развитие сельского хозяйства Карачаево-Черкесской Республики», утвержденная постановлением Правительства Карачаево-Черкесской Республики от 22.01.2019 № 13
11.18		Повышение надежности водоснабжения водными ресурсами районов	Водоснабжение	Кичи-Балыкское сельское поселение	до 2030 г.	Основные характеристики объема необходимо определить при проектировании	Государственная программа «Развитие сельского хозяйства Карачаево-Черкесской Республики», утвержденная постановлением Правительства Карачаево-Черкесской Республики от 22.01.2019 № 13
11.19		Повышение надежности водоснабжения водными ресурсами районов	Реконструкция водопроводных сетей	поселок Элькуш	до 2030 г.	Основные характеристики объема необходимо определить при проектировании	Государственная программа «Развитие сельского хозяйства Карачаево-Черкесской Республики», утвержденная постановлением Правительства Карачаево-Черкесской Республики от 22.01.2019 № 13
Ногайский муниципальный район							
11.20		Повышение надежности водоснабжения водными ресурсами районов	Водоснабжение	аул Эркин-Юрт	до 2030 г.	Основные характеристики объема необходимо определить при проектировании	Государственная программа «Развитие сельского хозяйства Карачаево-Черкесской Республики», утвержденная постановлением Правительства Карачаево-Черкесской Республики от 22.01.2019 № 13

1	2	3	4	5	6	7	8
11.21		Повышение надежности водными ресурсами районов	Реконструкция водопроводных сетей	поселок Эркин-Шахар	до 2030 г.	Основные характеристики объекта необходимо определить при проектировании	Государственная программа «Развитие сельского хозяйства Карачаево-Черкесской Республики», утвержденная постановлением Правительства Карачаево-Черкесской Республики от 22.01.2019 № 13
11.22		Повышение надежности водными ресурсами районов	Реконструкция водопроводных сетей	хутор Евсеевский	до 2030 г.	Основные характеристики объекта необходимо определить при проектировании	Государственная программа «Развитие сельского хозяйства Карачаево-Черкесской Республики», утвержденная постановлением Правительства Карачаево-Черкесской Республики от 22.01.2019 № 13
11.23		Повышение надежности водными ресурсами районов	Водоснабжение	аул Эркин-Халк, аул Адиль-Халк	до 2030 г.	Основные характеристики объекта необходимо определить при проектировании	Государственная программа «Развитие сельского хозяйства Карачаево-Черкесской Республики», утвержденная постановлением Правительства Карачаево-Черкесской Республики от 22.01.2019 № 13
Прикубанский муниципальный район							
11.24		Повышение надежности водными ресурсами районов	Водоснабжение	Майское сельское поселение	до 2030 г.	Основные характеристики объекта необходимо определить при проектировании	Государственная программа «Развитие сельского хозяйства Карачаево-Черкесской Республики», утвержденная постановлением Правительства Карачаево-Черкесской Республики от 22.01.2019 № 13
11.25		Повышение надежности водными ресурсами районов	Водоснабжение	село Ильичевское	до 2030 г.	Основные характеристики объекта необходимо определить при проектировании	Государственная программа «Развитие сельского хозяйства Карачаево-Черкесской Республики», утвержденная постановлением Правительства Карачаево-Черкесской Республики от 22.01.2019 № 13
11.26		Повышение надежности водными ресурсами районов	Водоснабжение	село Знаменка	до 2030 г.	Основные характеристики объекта необходимо определить при проектировании	Государственная программа «Развитие сельского хозяйства Карачаево-Черкесской Республики», утвержденная постановлением Правительства Карачаево-Черкесской Республики от 22.01.2019 № 13
11.27		Повышение надежности водными ресурсами районов	Водоснабжение	село Важное	до 2030 г.	Основные характеристики объекта необходимо определить при проектировании	Государственная программа «Развитие сельского хозяйства Карачаево-Черкесской Республики», утвержденная постановлением Правительства Карачаево-Черкесской Республики от 22.01.2019 № 13
Урупский муниципальный район							

1	2	3	4	5	6	7	8
11.28		Повышение надежности водными ресурсами районов	Водоснабжение	село Курджиново	до 2030 г.	Основные характеристики объема необходимо определить при проектировании	Государственная программа «Развитие сельского хозяйства Карачаево-Черкесской Республики», утвержденная постановлением Правительства Карачаево-Черкесской Республики от 22.01.2019 № 13
Усть-Джегутинский муниципальный район							
11.29		Повышение надежности водными ресурсами районов	Водоснабжение	аул Сары-Тюз	до 2030 г.	Основные характеристики объема необходимо определить при проектировании	Государственная программа «Развитие сельского хозяйства Карачаево-Черкесской Республики», утвержденная постановлением Правительства Карачаево-Черкесской Республики от 22.01.2019 № 13
11.30		Повышение надежности водными ресурсами районов	Водоснабжение	станция Красногорская	до 2030 г.	Основные характеристики объема необходимо определить при проектировании	Государственная программа «Развитие сельского хозяйства Карачаево-Черкесской Республики», утвержденная постановлением Правительства Карачаево-Черкесской Республики от 22.01.2019 № 13
11.31		Повышение надежности водными ресурсами районов	Водоснабжение	аул Малый Зеленчук	до 2030 г.	Основные характеристики объема необходимо определить при проектировании	Государственная программа «Развитие сельского хозяйства Карачаево-Черкесской Республики», утвержденная постановлением Правительства Карачаево-Черкесской Республики от 22.01.2019 № 13
11.32		Повышение надежности водными ресурсами районов	Реконструкция водоснабжения населенных пунктов	а. Новая Джегута, а. Джегута, а. Гюрюльдеук	до 2030 г.	Основные характеристики объема необходимо определить при проектировании	Государственная программа «Развитие сельского хозяйства Карачаево-Черкесской Республики», утвержденная постановлением Правительства Карачаево-Черкесской Республики от 22.01.2019 № 13
11.33		Повышение надежности водными ресурсами районов	Реконструкция системы водоснабжения	г. Усть-Джегута	до 2030 г.	Основные характеристики объема необходимо определить при проектировании	Государственная программа «Развитие сельского хозяйства Карачаево-Черкесской Республики», утвержденная постановлением Правительства Карачаево-Черкесской Республики от 22.01.2019 № 13
11.34		Повышение надежности водными ресурсами районов возникновения локальных вододефицитов	Реконструкция гидротехнических сооружений водохранилища «Усть-Джегутинское»	Усть-Джегутинский район	до 2030 г.	Основные характеристики объема необходимо определить при проектировании	Государственная программа «Развитие сельского хозяйства Карачаево-Черкесской Республики», утвержденная постановлением Правительства Карачаево-Черкесской Республики от 22.01.2019 № 13
Хабезский муниципальный район							

1	2	3	4	5	6	7	8
11.35		Повышение надежности обеспечения водными ресурсами районов	Водоснабжение	аул Бесленей	до 2030 г.	Основные характеристики объекта необходимо определить при проектировании	Государственная программа «Развитие сельского хозяйства Карачаево-Черкесской Республики», утвержденная постановлением Правительства Карачаево-Черкесской Республики от 22.01.2019 № 13

12. ГАЗОСНАБЖЕНИЕ И ТЕПЛОСНАБЖЕНИЕ

Объекты регионального значения							
Муниципальное образование города Черкесска							
№ п/п	Код объекта	Назначение объекта	Наименование объекта	Месторасположение объекта	Срок реализации	Основные характеристики объекта	Наименование программного документа
1	2	3	4	5	6	7	8
Муниципальное образование города Черкесска							
12.1		Подача и распределение газового топлива для населения региона	Строительство новой микрорайона	г. Черкесска, северная часть	до 2030 г.	Основные характеристики объекта необходимо определить при проектировании	Государственная программа «Развитие строительства, архитектуры, градостроительства, жилищно-коммунального хозяйства и дорожного хозяйства в Карачаево-Черкесской Республике», утвержденная постановлением Правительства Карачаево-Черкесской Республики от 31.01.2019 № 33
12.2		Подача и распределение газового топлива для населения региона	Теплотрасса и тепловой узел стадиона и гостиницы «Нарт»	г. Черкесск	до 2030 г.	Основные характеристики объекта необходимо определить при проектировании	Государственная программа «Развитие строительства, архитектуры, градостроительства, жилищно-коммунального хозяйства и дорожного хозяйства в Карачаево-Черкесской Республике», утвержденная постановлением Правительства Карачаево-Черкесской Республики от 31.01.2019 № 33
Зеленчукский муниципальный район							
12.3		Подача и распределение газового топлива для населения региона	Газоснабжение	станция Исправная	2030 г.	Основные характеристики объекта необходимо определить при проектировании	Государственная программа «Развитие сельского хозяйства Карачаево-Черкесской Республики», утвержденная постановлением Правительства Карачаево-Черкесской Республики от 22.01.2019 № 13

1	2	3	4	5	6	7	8
12.4		Подача и распределение газового топлива для населения региона	Газоснабжение	поселок Архыз	2030 г.	Основные характеристики объема необходимо определить при проектировании	Государственная программа «Развитие сельского хозяйства Карачаево-Черкесской Республики», утвержденная постановлением Правительства Карачаево-Черкесской Республики от 22.01.2019 № 13
12.5		Подача и распределение газового топлива для населения региона	Газоснабжение	село Маруха	2030 г.	Основные характеристики объема необходимо определить при проектировании	Государственная программа «Развитие сельского хозяйства Карачаево-Черкесской Республики», утвержденная постановлением Правительства Карачаево-Черкесской Республики от 22.01.2019 № 13
12.6		Подача и распределение газового топлива для населения региона	Газоснабжение	поселок Нижняя Ермоловка	2030 г.	Основные характеристики объема необходимо определить при проектировании	Государственная программа «Развитие сельского хозяйства Карачаево-Черкесской Республики», утвержденная постановлением Правительства Карачаево-Черкесской Республики от 22.01.2019 № 13
12.7		Подача и распределение газового топлива для населения региона	Газоснабжение	село Даусуз	2030 г.	Основные характеристики объема необходимо определить при проектировании	Государственная программа «Развитие сельского хозяйства Карачаево-Черкесской Республики», утвержденная постановлением Правительства Карачаево-Черкесской Республики от 22.01.2019 № 13
12.8		Подача и распределение газового топлива для населения региона	Газоснабжение	аул Кобу-Баши	2030 г.	Основные характеристики объема необходимо определить при проектировании	Государственная программа «Развитие сельского хозяйства Карачаево-Черкесской Республики», утвержденная постановлением Правительства Карачаево-Черкесской Республики от 22.01.2019 № 13
12.9		Подача и распределение газового топлива для населения региона	Газоснабжение	станция Зеленчукская	2030 г.	Основные характеристики объема необходимо определить при проектировании	Государственная программа «Развитие сельского хозяйства Карачаево-Черкесской Республики», утвержденная постановлением Правительства Карачаево-Черкесской Республики от 22.01.2019 № 13
12.10		Подача и распределение газового топлива для населения региона	Газоснабжение	станция Кардоникская	до 2030 г.	Основные характеристики объема необходимо определить при проектировании	Государственная программа «Развитие сельского хозяйства Карачаево-Черкесской Республики», утвержденная постановлением Правительства Карачаево-Черкесской Республики от 22.01.2019 № 13

1	2	3	4	5	6	7	8
Карачаевский муниципальный район							
12.11		Подача и распределение газового топлива для населения региона	Газоснабжение	аул Новая Теберда	до 2030 г.	Основные характеристики объекта необходимо определить при проектировании	Государственная программа «Развитие сельского хозяйства Карачаево-Черкесской Республики», утвержденная постановлением Правительства Карачаево-Черкесской Республики от 22.01.2019 № 13
12.12		Подача и распределение газового топлива для населения региона	Газоснабжение	аул Нижняя Теберда	до 2030 г.	Основные характеристики объекта необходимо определить при проектировании	Государственная программа «Развитие сельского хозяйства Карачаево-Черкесской Республики», утвержденная постановлением Правительства Карачаево-Черкесской Республики от 22.01.2019 № 13
Малокарачаевский муниципальный район							
12.13		Подача и распределение газового топлива для населения региона	Газоснабжение	село Красный Вос-ток	до 2030 г.	Основные характеристики объекта необходимо определить при проектировании	Государственная программа «Развитие сельского хозяйства Карачаево-Черкесской Республики», утвержденная постановлением Правительства Карачаево-Черкесской Республики от 22.01.2019 № 13
Урульский муниципальный район							
12.14		Подача и распределение газового топлива для населения региона	Газоснабжение	станция Преградная	до 2030 г.	Основные характеристики объекта необходимо определить при проектировании	Государственная программа «Развитие сельского хозяйства Карачаево-Черкесской Республики», утвержденная постановлением Правительства Карачаево-Черкесской Республики от 22.01.2019 № 13
Усть-Джегутинский муниципальный район							
12.15		Подача и распределение газового топлива для населения региона	Газоснабжение	аул Джегута	до 2030 г.	Основные характеристики объекта необходимо определить при проектировании	Государственная программа «Развитие сельского хозяйства Карачаево-Черкесской Республики», утвержденная постановлением Правительства Карачаево-Черкесской Республики от 22.01.2019 № 13
12.16		Подача и распределение газового топлива для населения региона	Строительство котельной и сетей теплоснабжения	г. Усть-Джегута, мкр Московский	до 2030 г.	44,0 МВт	Государственная программа «Развитие строительства, архитектуры, градостроительства, жилищно-коммунального хозяйства и дорожного хозяйства в Карачаево-Черкесской Республике», утвержденная постановлением Правительства Карачаево-Черкесской Республики от 31.01.2019 № 33

13. ПРЕДОТВРАЩЕНИЕ ЧРЕЗВЫЧАЙНЫХ СИТУАЦИЙ

№ п/п	Код объекта	Назначение объекта	Наименование объекта	Месторасположение объекта	Срок реализации	Основные характеристики объекта	Наименование программного документа
1	2	3	4	5	6	7	8
Объекты регионального значения							
13.1		Промышленное водоснабжение, обеспечение нужд энергетики	Реконструкция и восстановление отдельно расположенных гидротехнических сооружений и проведение берегоукрепительных работ на Первой очереди Большого Ставропольского канала (II этап), районы Карачаево-Черкесской Республики и Ставропольского края	г. Черкесск, г. Усть-Джегута	до 2030 г.	Протяженность – 156 км, площадь орошаемых земель - 95 тыс. га, 11 крупных водопроводов	«Развитие водохозяйственного комплекса Российской Федерации»
Муниципальное образование города Черкесска							
13.2		Повышение безопасности, улучшение технического состояния гидротехнических сооружений	Капитальный ремонт берегозащитных сооружений на реке Кубань	г. Черкесск	до 2030 г.	Основные характеристики объекта необходимо определить при проектировании	Государственная программа «Развитие водохозяйственного комплекса и охрана окружающей среды в Карачаево-Черкесской Республике», утвержденная постановлением Правительства Карачаево-Черкесской Республики от 22.01.2019 № 19
Карачаевский городской округ							
13.3		Повышение безопасности, улучшение технического состояния гидротехнических сооружений	Капитальный ремонт берегозащитных сооружений на реке Кубань	г. Карачаевск	до 2030 г.	Основные характеристики объекта необходимо определить при проектировании	Государственная программа «Развитие водохозяйственного комплекса и охрана окружающей среды в Карачаево-Черкесской Республике», утвержденная постановлением Правительства Карачаево-Черкесской Республики от 22.01.2019 № 19

1	2	3	4	5	6	7	8
13.4		Повышение безопасности, улучшение технического состояния гидротехнических сооружений	Капитальный ремонт берегоукрепительных сооружений на реке Теберда	г. Теберда	до 2030 г.	Основные характеристики объекта необходимо определить при проектировании	Государственная программа «Развитие водохозяйственного комплекса и охрана окружающей среды в Карачаево-Черкесской Республике», утвержденная постановлением Правительства Карачаево-Черкесской Республики от 22.01.2019 № 19
13.5		Повышение безопасности, улучшение технического состояния гидротехнических сооружений	Капитальный ремонт берегоукрепительных сооружений на реке Амануз	кп. Домбай	до 2030 г.	Основные характеристики объекта необходимо определить при проектировании	Государственная программа «Развитие водохозяйственного комплекса и охрана окружающей среды в Карачаево-Черкесской Республике», утвержденная постановлением Правительства Карачаево-Черкесской Республики от 22.01.2019 № 19
13.6		Повышение безопасности, улучшение технического состояния гидротехнических сооружений	Капитальный ремонт защитной дамбы на реке Теберда	г. Карачаевск, ул. Пушкина	до 2030 г.	Основные характеристики объекта необходимо определить при проектировании	Государственная программа «Развитие водохозяйственного комплекса и охрана окружающей среды в Карачаево-Черкесской Республике», утвержденная постановлением Правительства Карачаево-Черкесской Республики от 22.01.2019 № 19
13.7		Снижение негативного воздействия верхностных вод	Берегоукрепительные работы на р.Кубань в районе ул.Базарной пер.Берегового	г.Карачаевск	до 2030 г.	Основные характеристики объекта необходимо определить при проектировании	Государственная программа «Развитие водохозяйственного комплекса и охрана окружающей среды в Карачаево-Черкесской Республике», утвержденная постановлением Правительства Карачаево-Черкесской Республики от 22.01.2019 № 19
Адыгге-Хабльский муниципальный район							
13.8		Повышение безопасности, улучшение технического состояния гидротехнических сооружений	Капитальный ремонт берегоукрепительных сооружений на реке Малый Зеленчук	а. Адыгге-Хабль	до 2030 г.	Основные характеристики объекта необходимо определить при проектировании	Государственная программа «Развитие водохозяйственного комплекса и охрана окружающей среды в Карачаево-Черкесской Республике», утвержденная постановлением Правительства Карачаево-Черкесской Республики от 22.01.2019 № 19
Хабезский муниципальный район							
13.9		Снижение негативного воздействия верхностных вод	Устройство берегозащитной дамбы на реке Малый Зеленчук	а. Малый Зеленчук	до 2030 г.	Основные характеристики объекта необходимо определить при проектировании	Государственная программа «Развитие водохозяйственного комплекса и охрана окружающей среды в Карачаево-Черкесской Республике», утвержденная постановлением Правительства Карачаево-Черкесской Республики от 22.01.2019 № 19

1	2	3	4	5	6	7	8
Зеленчукский муниципальный район							
13.10		Снижение негативного воздействия вод верхних вод	Устройство защитных дамб на реке Кяфарь	ст. Сторожевая	до 2030 г.	Основные характеристики объекта необходимо определить при проектировании	Государственная программа «Развитие водохозяйственного комплекса и охрана окружающей среды в Карачаево-Черкесской Республике», утвержденная постановлением Правительства от Карачаево-Черкесской Республики от 22.01.2019 № 19
13.11		Снижение негативного воздействия вод верхних вод	Берегоукрепительные работы на р.Бижгон в ст.Сорожевая Зеленчукского района КЧР	ст. Сторожевая	до 2030 г.	Основные характеристики объекта необходимо определить при проектировании	Государственная программа «Развитие водохозяйственного комплекса и охрана окружающей среды в Карачаево-Черкесской Республике», утвержденная постановлением Правительства от Карачаево-Черкесской Республики от 22.01.2019 № 19
13.10		Снижение негативного воздействия вод верхних вод	Устройство защитной дамбы на реке Аксаут	ст. Кардоникская	до 2030 г.	Основные характеристики объекта необходимо определить при проектировании	Государственная программа «Развитие водохозяйственного комплекса и охрана окружающей среды в Карачаево-Черкесской Республике», утвержденная постановлением Правительства от Карачаево-Черкесской Республики от 22.01.2019 № 19
13.11		Повышение безопасности, улучшение технического состояния гидротехнических сооружений	Капитальный ремонт берегоукрепительных сооружений на реке Кяфарь	ст. Сторожевая	до 2030 г.	Основные характеристики объекта необходимо определить при проектировании	Государственная программа «Развитие водохозяйственного комплекса и охрана окружающей среды в Карачаево-Черкесской Республике», утвержденная постановлением Правительства от Карачаево-Черкесской Республики от 22.01.2019 № 19
13.12		Повышение безопасности, улучшение технического состояния гидротехнических сооружений	Капитальный ремонт защитных дамб сооружений на реке Кардоник	а. Кызыл-Октябрь	до 2030 г.	Основные характеристики объекта необходимо определить при проектировании	Государственная программа «Развитие водохозяйственного комплекса и охрана окружающей среды в Карачаево-Черкесской Республике», утвержденная постановлением Правительства от Карачаево-Черкесской Республики от 22.01.2019 № 19
13.13		Повышение безопасности, улучшение технического состояния гидротехнических сооружений	Капитальный ремонт берегоукрепительных сооружений на реке Маруха	с. Маруха	до 2030 г.	Основные характеристики объекта необходимо определить при проектировании	Государственная программа «Развитие водохозяйственного комплекса и охрана окружающей среды в Карачаево-Черкесской Республике», утвержденная постановлением Правительства от Карачаево-Черкесской Республики от 22.01.2019 № 19

1	2	3	4	5	6	7	8
13.14		Повышение безопасности, улучшение технического состояния гидротехнических сооружений	Капитальный ремонт берегоукрепительных сооружений на реке Аксаут	ст. Кардоникская	до 2030 г.	Основные характеристики объекта необходимо определить при проектировании	Государственная программа «Развитие водохозяйственного комплекса и охрана окружающей среды в Карачаево-Черкесской Республике», утвержденная постановлением Правительства Карачаево-Черкесской Республики от 22.01.2019 № 19
13.15		Снижение негативного воздействия на окружающую среду, ликвидация объектов несанкционированного складирования отходов производства и потребления	Строительство полигона ТКО	Зеленчукский район	до 2030 г.	Основные характеристики объекта необходимо определить при проектировании	Государственная программа «Развитие водохозяйственного комплекса и охрана окружающей среды в Карачаево-Черкесской Республике», утвержденная постановлением Правительства Карачаево-Черкесской Республики от 22.01.2019 № 19
Карачаевский муниципальный район							
13.16		Повышение безопасности, улучшение технического состояния гидротехнических сооружений	Капитальный ремонт берегоукрепительных сооружений на реке Теберда	а. Новая Теберда, а. Нижняя Теберда, а. Верхняя Теберда	до 2030 г.	Основные характеристики объекта необходимо определить при проектировании	Государственная программа «Развитие водохозяйственного комплекса и охрана окружающей среды в Карачаево-Черкесской Республике», утвержденная постановлением Правительства Карачаево-Черкесской Республики от 22.01.2019 № 19
Малокарачаевский муниципальный район							
13.17		Повышение безопасности, улучшение технического состояния гидротехнических сооружений	Капитальный ремонт берегоукрепительных сооружений на реке Подкумок	с. Терезе, с. Первомайское, с. Учкёкен, с. Римгорское	до 2030 г.	Основные характеристики объекта необходимо определить при проектировании	Государственная программа «Развитие водохозяйственного комплекса и охрана окружающей среды в Карачаево-Черкесской Республике», утвержденная постановлением Правительства Карачаево-Черкесской Республики от 22.01.2019 № 19
13.18		Повышение безопасности, улучшение технического состояния гидротехнических сооружений	Капитальный ремонт берегозащитных сооружений на реке Эшкакон	с. Джага	до 2030 г.	Основные характеристики объекта необходимо определить при проектировании	Государственная программа «Развитие водохозяйственного комплекса и охрана окружающей среды в Карачаево-Черкесской Республике», утвержденная постановлением Правительства Карачаево-Черкесской Республики от 22.01.2019 № 19

1	2	3	4	5	6	7	8
Ногайский муниципальный район							
13.19		Снижение негативного воздействия вод верхних вод	Устройство береговой защитной дамбы на реке Малый Зеленчук	а. Икон-Халк	до 2030 г.	Основные характеристики объекта необходимо определить при проектировании	Государственная программа «Развитие водохозяйственного комплекса и охрана окружающей среды в Карачаево-Черкесской Республике», утвержденная постановлением Правительства Карачаево-Черкесской Республики от 22.01.2019 № 19
13.20		Повышение безопасности, улучшение технического состояния гидротехнических сооружений	Капитальный ремонт берегоукрепительных сооружений на реке Кубань	а. Эркин-Юрт	до 2030 г.	Основные характеристики объекта необходимо определить при проектировании	Государственная программа «Развитие водохозяйственного комплекса и охрана окружающей среды в Карачаево-Черкесской Республике», утвержденная постановлением Правительства Карачаево-Черкесской Республики от 22.01.2019 № 19
13.21		Снижение негативного воздействия вод верхних вод	Устройство береговой защитной дамбы на реке Малый Зеленчук	а Адиль-Халк	до 2030 г.	Основные характеристики объекта необходимо определить при проектировании	Государственная программа «Развитие водохозяйственного комплекса и охрана окружающей среды в Карачаево-Черкесской Республике», утвержденная постановлением Правительства Карачаево-Черкесской Республики от 22.01.2019 № 19
Прикубанский муниципальный район							
13.22		Снижение негативного воздействия вод верхних вод	Устройство защитной дамбы на р.Абазинка	с.Николаевское.	до 2030 г.	Основные характеристики объекта необходимо определить при проектировании	Государственная программа «Развитие водохозяйственного комплекса и охрана окружающей среды в Карачаево-Черкесской Республике», утвержденная постановлением Правительства Карачаево-Черкесской Республики от 22.01.2019 № 19
13.23		Улучшение геоэкологических условий	Экологическая реабилитация и восстановление озера Солонное	Прикубанский район	до 2030 г.	Основные характеристики объекта необходимо определить при проектировании	Государственная программа «Развитие водохозяйственного комплекса и охрана окружающей среды в Карачаево-Черкесской Республике», утвержденная постановлением Правительства Карачаево-Черкесской Республики от 22.01.2019 № 19
13.24		Снижение негативного воздействия на окружающую среду, ликвидация объектов несанкционированного складирования отходов производства и потребления	Строительство полигона ТКО	Прикубанский район	до 2030 г.	Основные характеристики объекта необходимо определить при проектировании	Государственная программа «Развитие водохозяйственного комплекса и охрана окружающей среды в Карачаево-Черкесской Республике», утвержденная постановлением Правительства Карачаево-Черкесской Республики от 22.01.2019 № 19

1	2	3	4	5	6	7	8
13.25		Снижение негативного воздействия по верхностных вод	Устройство защитных дамб на реке Абазинка	с. Николаевское	до 2030 г.	Основные характеристики объекта необходимо определить при проектировании	Государственная программа «Развитие водохозяйственного комплекса и охрана окружающей среды в Карачаево-Черкесской Республике», утвержденная постановлением Правительства Карачаево-Черкесской Республики от 22.01.2019 № 19
Урупский муниципальный район							
13.26		Повышение безопасности, улучшение технического состояния гидротехнических сооружений	Капитальный ремонт берегоукрепительных сооружений на реке Уруп	ст. Преградная	до 2030 г.	Основные характеристики объекта необходимо определить при проектировании	Государственная программа «Развитие водохозяйственного комплекса и охрана окружающей среды в Карачаево-Черкесской Республике», утвержденная постановлением Правительства Карачаево-Черкесской Республики от 22.01.2019 № 19
13.27		Снижение негативного воздействия по верхностных вод	Берегоукрепительные работы на р. Уруп в юго-западной части ст. Преградная	Ст. Преградная	до 2030 г.	Основные характеристики объекта необходимо определить при проектировании	Государственная программа «Развитие водохозяйственного комплекса и охрана окружающей среды в Карачаево-Черкесской Республике», утвержденная постановлением Правительства Карачаево-Черкесской Республики от 22.01.2019 № 19
13.28		Снижение негативного воздействия на окружающую среду, ликвидация объектов несанкционированного складирования отходов производства и потребления	Рекультивация первой очереди хвостохранилища ЗАО «Урупский ГОК»	Урупский район	до 2030 г.	Основные характеристики объекта необходимо определить при проектировании	Государственная программа «Развитие водохозяйственного комплекса и охрана окружающей среды в Карачаево-Черкесской Республике», утвержденная постановлением Правительства Карачаево-Черкесской Республики от 22.01.2019 № 19
Усть-Джегутинский муниципальный район							
13.29		Повышение безопасности, улучшение технического состояния гидротехнических сооружений	Капитальный ремонт берегоукрепительных сооружений на реке Кубань	ст. Красногорская, а. Сары-Тюз	до 2030 г.	Основные характеристики объекта необходимо определить при проектировании	Государственная программа «Развитие водохозяйственного комплекса и охрана окружающей среды в Карачаево-Черкесской Республике», утвержденная постановлением Правительства Карачаево-Черкесской Республики от 22.01.2019 № 19

1	2	3	4	5	6	7	8
13.30		Повышение безопасности, улучшение технического состояния гидротехнических сооружений	Капитальный ремонт берегоукрепительных сооружений на реке Джегута	а. Кызыл-Кала, а. Джегута	до 2030 г.	Основные характеристики объекта необходимо определить при проектировании	Государственная программа «Развитие водохозяйственного комплекса и охрана окружающей среды в Карачаево-Черкесской Республике», утвержденная постановлением Правительства Карачаево-Черкесской Республики от 22.01.2019 № 19
13.31		Улучшение геологических условий	Очистка от мусора и загрязненных донных отложений лотка пруда	г. Усть-Джегута, мкр Московский	до 2030 г.	Основные характеристики объекта необходимо определить при проектировании	Государственная программа «Развитие водохозяйственного комплекса и охрана окружающей среды в Карачаево-Черкесской Республике», утвержденная постановлением Правительства Карачаево-Черкесской Республики от 22.01.2019 № 19

Раздел III. ОСНОВНЫЕ ПОЛОЖЕНИЯ ПО ОБОСНОВАНИЮ СХЕМЫ ТЕРРИТОРИАЛЬНОГО ПЛАНИРОВАНИЯ В ЧАСТИ РЕКРЕАЦИОННОГО СЕКТОРА И ТРАНСПОРТА

Общество с ограниченной ответственностью
«НЦП «НОО - геоинформтехнологии-ЭКО»
г. Ставрополь 2014 - 2015 годы

Всесезонному туристско-рекреационному комплексу «Архыз» отводится роль главной точки роста рекреационного сектора экономики всей республики.

С 2005 года Правительством республики совместно с частными инвесторами ведется интенсивная работа над проектом строительства в Архызе горнолыжного курорта международного значения.

Для разработки мастер-плана курорта были привлечены сотрудники французских фирм DiaNeige и Gorimrex. Ими была в 2006 году разработана концепция всесезонного горного курорта «Архыз».

Концепция предполагала освоение под рекреационную застройку и создание обширной сети горнолыжного катания района, лежащего западнее поселка Архыз и включающего в себя долину реки Архыз от слияния ее с рекой Кызгыч до места слияния рек Дукка и Речепста. На этой территории находились заброшенные туристические базы «Архыз» и «Лунная Поляна», функционировавшая турбаза «Романтик».

Концепцией предполагалось создать здесь горнолыжный курорт международного уровня, рассчитанный на 30 тыс. мест. Предполагалось построить сеть из 69 подъемников разного типа и мощности, освоить 1200 га под поля катания. Всего же курорт захватывал и ареал высокогорного отдыха, расположенный в районе Софийского ледника и хребта Абишара-Ахуба.

Решение о создании туристического кластера в пределах Северо-Кавказского федерального округа, Краснодарского края и Республики Адыгея было принято специальным Постановлением Правительства Российской Федерации от 14.10.2010 № 833 «О создании туристического кластера в Северо-Кавказском федеральном округе». Постановлением Правительства Российской Федерации от 29.12.2011 № 1195 «Об особых экономических зонах в Северо-Кавказском федеральном округе» было принято решение об увеличении площади ранее созданных туристско-рекреационных особых экономических зон (далее - ОЭЗ), на территории которых реализуется проект (в том числе и за счет территории планируемых Зеленчукского и Урупского районов).

В соответствии с Федеральным законом от 22.07.2005 № 116-ФЗ «Об особых экономических зонах в Российской Федерации» без проведения конкурса по отбору заявок объединены в туристический кластер шесть туристско-рекреационных комплексов:

1. Туристско-рекреационная особая экономическая зона на территории

Зеленчукского и Урупского районов Карачаево-Черкесской Республики с образованием на данной территории участка Всесезонного туристско-рекреационного комплекса «Архыз».

2. Туристско-рекреационная особая экономическая зона на территории Апшеронского района Краснодарского края, с образованием на данной территории участка Всесезонного туристско-рекреационного комплекса «Лаго-наки».

3. Туристско-рекреационная особая экономическая зона на территории Майкопского района Республики Адыгея, с образованием на данной территории участка Всесезонного туристско-рекреационного комплекса «Лагонаки».

4. Туристско-рекреационная особая экономическая зона на территории Черекского, Чегемского, Эльбрусского районов Кабардино-Балкарской Республики с образованием на данной территории участка Всесезонного туристско-рекреационного комплекса «Эльбрус-Безенги».

5. Туристско-рекреационная особая экономическая зона на территории Алагирского и Ирафского районов Республики Северная Осетия-Алания с образованием на данной территории участка Всесезонного туристско-рекреационного комплекса «Мамисон».

6. Туристско-рекреационная особая экономическая зона на территории Хунзахского района Республики Дагестан, с образованием на данной территории участка Всесезонного туристско-рекреационного комплекса «Матлас».

Для управления проектом развития туристического кластера в Северо-Кавказском федеральном округе, Краснодарском крае и Республике Адыгея в соответствии с постановлением Правительства Российской Федерации от 14.10.2010 № 833 «О создании туристического кластера в Северо-Кавказском федеральном округе» было создано открытое акционерное общество «Курорты Северного Кавказа».

На территории Карачаево-Черкесской Республики создана туристско-рекреационная особая экономическая зона. В настоящее время ОЭЗ располагается на территории 2 районов Карачаево-Черкесской Республики.

В соответствии со статьей 3 Федерального закона от 22.07.2005 № 116-ФЗ «Об особых экономических зонах в Российской Федерации» (далее - Федеральный закон № 116-ФЗ) особые экономические зоны в России создаются в целях развития обрабатывающих отраслей экономики, высокотехнологичных отраслей экономики, развития туризма, санаторно-курортной сферы, портовой и транспортной инфраструктур, разработки технологий и коммерциализации их результатов, производства новых видов продукции.


Целью создания ОЭЗ в республике является стимулирование частных инвестиций для формирования комплексного всесезонного курорта, как точки роста социально-экономического развития Карачаево-Черкесской Республики.

Общая площадь ОЭЗ туристско-рекреационного типа в Карачаево-Черкесской Республике составляет 19527 га. На долю Урупского района приходится 6523 га (33,5% от общей площади ОЭЗ), на долю Зеленчукского рай-

она 13003,8 га (66,5%).

На территории Архызского сельского поселения Зеленчукского муниципального района Карачаево-Черкесской Республики сформирована часть особой экономической зоны туристско-рекреационного типа «Архыз» в виде Всесезонного туристско-рекреационного комплекса «Архыз».

Всесезонный туристско-рекреационный комплекс Архыз (далее - ВТРК «Архыз») является стартовой площадкой туристического кластера в Северо-Кавказском федеральном округе, Краснодарском крае и Республике Адыгея. В рамках проекта данного курорта предполагается развитие в целях туризма и рекреации двух долин в Зеленчукском и Урупском районах Карачаево-Черкесской Республики - долины реки Архыз и долины реки Пхия. Согласно планам строительства, курорт будет включать пять туристических деревень, четыре из которых расположатся в долине реки Архыз (Зеленчукский район) - деревни Романтик, Лунная Поляна, Дукка и Дукка-2000; еще одна деревня - Пхия (Урупский район) - будет построена в долине одноименной реки.



на
 Схема границ туристско-рекреационной особой экономической зоны, созданной
 территории Карачаево-Черкесской Республики.

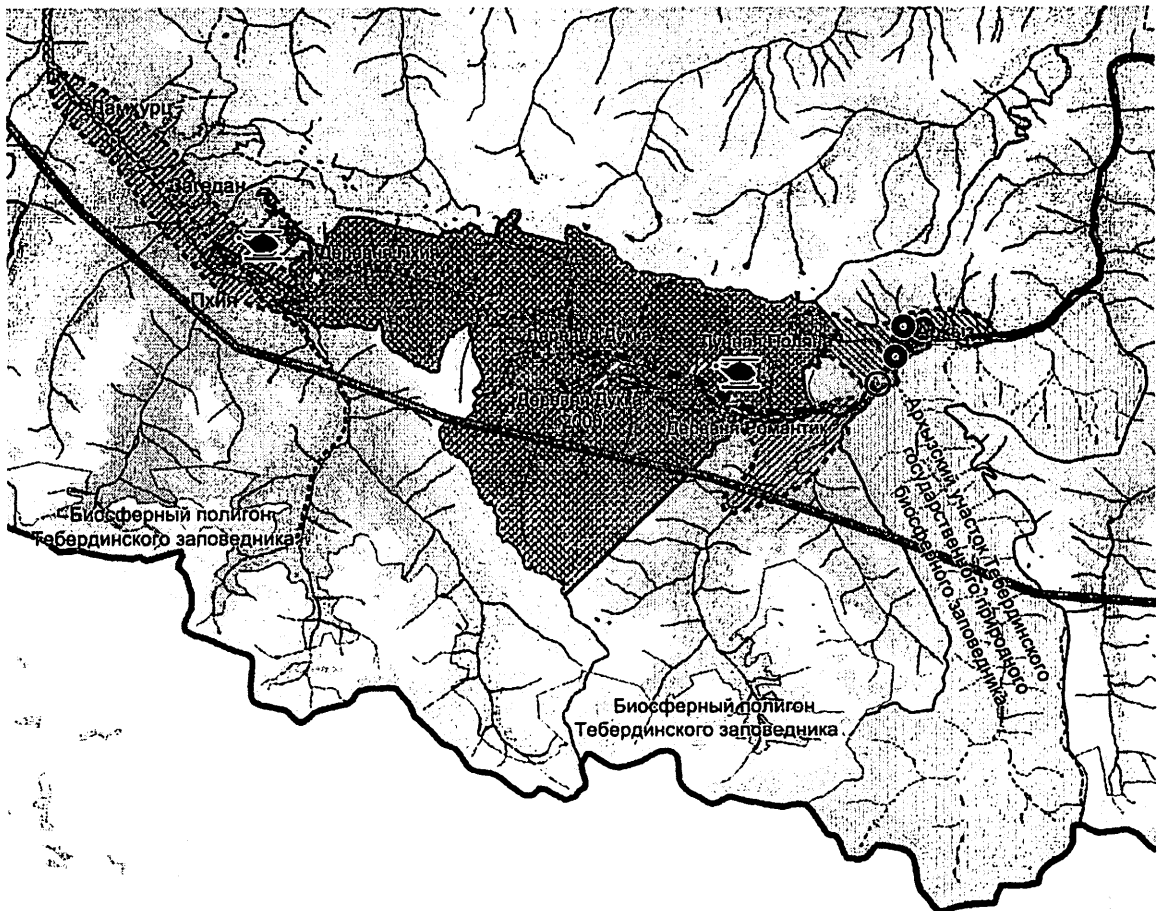


Схема границ туристско-рекреационной особой экономической зоны, структура
 Рекреационного комплекса ВТРК «Архыз».

Основные этапы развития особых экономических зон

Для создания сбалансированной и экономически эффективной туристско-рекреационной территории проектом планировки территории туристско-рекреационной особой экономической зоны в границах Зеленчукского муниципального района Карачаево-Черкесской Республики (Всесезонного туристско-рекреационного комплекса (ВТРК «Архыз»), утвержденным постановлением Правительства Карачаево-Черкесской Республики от 18.07.2014 № 217, а также Планом обустройства территории и соответствующего материально-технического оснащения ОЭЗ в части земельных участков, расположенных на территории Зеленчукского муниципального района, утвержденного дополнительным соглашением от 14.04.2015 № С-91-АЦ/Д14 к Соглашению о создании ОЭЗ от 19.01.2011 № С-8-ОС/Д25 на территории Зеленчукского района проектируются четыре туристические деревни: Романтик, Дукка, Дукка-2000 и Лунная Поляна на высотах от 1650 до 3100 м над уровнем моря в долине реки Архыз. Освоение территории и развитие ВТРК «Архыз» планируется осуществить в 5 этапов. На каждом этапе развитие горнолыжной инфраструктуры будет сопровождаться соответствующим развитием туристических деревень, транспортной и инженерной инфраструктуры.

Развитие ВТРК «Архыз» будет осуществлено в соответствии со следующими этапами:

ОСНОВНЫЕ ЭТАПЫ РАЗВИТИЯ ВТРК «АРХЫЗ»

Таблица 5

Этап	Сроки (год)	Описание этапа
0	До 2015	Строительство объектов в северной части д. Романтик
1	2015 - 2019	Развитие северной и южной части д. Романтик
2	2020 - 2023	Развитие д. Дукка
3	2024 - 2027	Развитие д. Лунная Поляна
4	2028 - 2035	Развитие д. Дукка 2000, д. Пхия

В настоящее время в д. Романтик функционируют 2 подъемника, расположенных на южном склоне к северу от деревни. Общая протяженность трасс составила в 2014 году 7,4 км.

На 1 этапе (до 2019 года) будет построено еще 3 подъемника, оборудовано 10 трасс. Общее количество подъемников составит 5, общая длина трасс - 23,5 км. Реализация этого этапа даст возможность задействовать в полной мере северные склоны д. Романтик, наиболее выгодные для катания, разнообразить выбор трасс. Это также расширит возможности летнего отдыха.

На последующих этапах после 2020 года планируется развитие горнолыжной инфраструктуры туристических деревень Лунная Поляна, Дукка, Дукка-2000. Предполагается строительство еще 28 подъемников, произойдет увеличение зоны катания до 118,6 км (363,8 га).

В перспективе планируется дальнейшее строительство подъемников и трасс в зоне деревни Пхия, что позволит создать «большое кольцо Архыз», обеспечивающее единый доступ ко всем зонам катания в пяти туристических деревнях (Романтик, Лунная Поляна, Дукка, Дукка-2000, Пхия). Общее количество подъемников достигнет 38, с общей протяженностью трасс 148 км.

В Перспективном плане развития детально рассматривается реализация строительст-

ва на территории ОЭЗ (ВТРК «Архыз») (д. Романтик) до 2020 года в соответствии с утвержденным Планом обустройства территории ОЭЗ на данный период. Перечень объектов и мероприятий по развитию территории ВТРК «Архыз» в период после 2020 года будет определен в рамках разработки проекта планировки всей территории ВТРК «Архыз».

Транспортная инфраструктура

Существенным фактором, оказывающим влияние на развитие транспортного комплекса, Карачаево-Черкесской Республики является созданная в 2010 году особая экономическая зона, в пределах которой создан Всесезонный туристско-рекреационный комплекс «Архыз».

В рамках развития территорий, включаемых в состав ВТРК «Архыз» предполагается создание новых элементов транспортной инфраструктуры:

автомобильная дорога «Архыз - Пхия», связывающей 2 участка ВТРК «Архыз», в Зеленчукском и Урупском районах;

автомобильная дорога «Нижняя Ермоловка - п. Архыз - ВТРК «Архыз»;

вертолетные площадки в пределах ВТРК «Архыз».

В пределах территорий, не входящих в состав ВТРК «Архыз»:

аэропорт в Зеленчукском районе;

развитие сети велодромов и вертолетных площадок, задействованных в обслуживании всего рекреационного комплекса Карачаево-Черкесской Республики.

В связи с развитием туристско-рекреационного комплекса на территории Карачаево-Черкесской Республики, образованием в 2010 году особой экономической зоны, в пределах которой создан ВТРК «Архыз», Схемой территориального планирования Карачаево-Черкесской Республики предусмотрены проектные предложения по развитию воздушного транспорта.

В рамках развития территорий, включаемых в состав ВТРК «Архыз» предполагается создание новых элементов транспортной инфраструктуры, таких как вертолетные площадки в пределах ВТРК «Архыз».

Предполагается развивать сеть вертодромов и вертолетных площадок, задействованных в обслуживании всего рекреационного комплекса региона. Проектом предусмотрено строительство шести вертодромов: в Пхие, Архызе, Домбае, Теберде, Хурзуке, в районе перевала Гумбаши. Эти площадки свяжут единой сетью все горно-рекреационные центры республики. Вертолетные перевозки будут выполнять транспортную функцию преимущественно в VIP-секторе, распределяя потоки туристов с помощью вертолетов, кроме того можно будет использовать вертолеты во время горноспасательных работ, гляциологических наблюдений, в полиции, в медицине (медицинская авиация и авиация экстренных медицинских служб).

Природные условия формирования экологической ситуации.

Современное состояние водных ресурсов

В соответствии с положениями Водного кодекса Российской Федерации на территории Карачаево-Черкесской Республики устанавливаются зоны с особым режимом использования - водоохранные зоны и прибрежные защитные полосы.

Согласно статье 65 Водного кодекса Российской Федерации водоохранными зонами являются территории, которые примыкают к береговой линии морей, рек, ручьев, каналов, озер, водохранилищ и на которых устанавливается специальный режим осуществления хозяйственной и иной деятельности в целях предотвращения загрязнения, засорения, заиления указанных водных объектов и истощения их вод, а также сохранения среды обитания водных биологических ресурсов и других объектов животного и растительного мира.

Ширина водоохранной зоны рек или ручьев устанавливается от их истока для рек

или ручьев протяженностью:

- 1) до десяти километров - в размере пятидесяти метров;
- 2) от десяти до пятидесяти километров - в размере ста метров;
- 3) от пятидесяти километров и более - в размере двухсот метров.

Для реки, ручья протяженностью менее десяти километров от истока до устья водоохранная зона совпадает с прибрежной защитной полосой. Радиус водоохранной зоны для истоков реки, ручья устанавливается в размере пятидесяти метров.

Ширина водоохранной зоны озера, водохранилища, за исключением озера, расположенного внутри болота, или озера, водохранилища с акваторией менее 0,5 квадратного километра, устанавливается в размере пятидесяти метров. Ширина водоохранной зоны водохранилища, расположенного на водотоке, устанавливается равной ширине водоохранной зоны этого водотока.

Водоохранные зоны рек, их частей, помещенных в закрытые коллекторы, не устанавливаются.

Водоохранные зоны магистральных или межхозяйственных каналов совпадают по ширине с полосами отводов таких каналов.

В пределах водоохранной зоны запрещается размещение кладбищ, скотомогильников, мест захоронения отходов производства и потребления, радиоактивных, химических, взрывчатых, токсичных, отравляющих и ядовитых веществ, осуществление авиационных мер по борьбе с вредителями и болезнями растений, движение и стоянка транспортных средств в необорудованных местах.

Прибрежные защитные полосы устанавливаются в соответствии с положениями Водного кодекса Российской Федерации и на основании проектной документации по их установлению.

Прибрежная защитная полоса (прибрежная полоса, береговая полоса) - часть территории водоохранной зоны водного объекта, в том числе внутренних морских вод и территориального моря, которая непосредственно примыкает к акватории водного объекта (береговой линии) и в пределах которой запрещается осуществление хозяйственной и иной деятельности, за исключением случаев, предусмотренных национальным водным законодательством.

Ширина прибрежной защитной полосы устанавливается в зависимости от уклона берега водного объекта и составляет тридцать метров для обратного или нулевого уклона, сорок метров для уклона до трех градусов и пятьдесят метров для уклона три и более градуса. Ширина прибрежной защитной полосы должна быть установлена в размере не менее 30 метров.

В соответствии с информацией Управления охраны окружающей среды и водных ресурсов Карачаево-Черкесской Республики от 22.01.2015 № 51 на территории Карачаево-Черкесской Республики водоохранные и прибрежные защитные полосы установлены для следующих водотоков: р. Кубань, р. Большой Зеленчук, р. Малый Зеленчук, р. Большая Лаба, р. Уруп, р. Кяфарь, р. Бижгон, р. Аксаут, р. Маруха и р. Кардоник.

ХАРАКТЕРИСТИКА ВОДООХРАННЫХ ЗОН И ПРИБРЕЖНЫХ ЗАЩИТНЫХ ПОЛОС НА ТЕРРИТОРИИ КАРАЧАЕВО-ЧЕРКЕССКОЙ РЕСПУБЛИКИ

Таблица 6

Река	Водоохранная зона			Прибрежная защитная полоса		
	Размер	Длина (км)	Площадь (га)	Размер	Длина (км)	Площадь (га)
1	2	3	4	5	6	7
Аксаут	200	159,51	3707,32	50	162,06	1291,85
Бижгон	100	64,28	709,22	50	66,91	386,51
Большая Лаба	200	211,37	5169,22	50	215,65	1987,90
Кардоник	100	66,76	705,76	50	67,99	383,40
Кяфарь	200	127,26	2976,47	50	128,62	1062,23
Маруха	200	158,95	3586,96	50	165,42	1169,16
Уруп	200	133,63	2949,01	50	136,04	990,82
Большой Зеленчук	200	<*>	<*>	50	<*>	<*>
Малый Зеленчук	200	<*>	<*>	50	<*>	<*>
Кубань	200	<*>	<*>	50	<*>	<*>

<*> - данные требуют уточнения

Для остальных водных объектов на территории Карачаево-Черкесской Республики границы водоохранных зон и прибрежных защитных полосы не установлены. На первую очередь необходимо проведение инженерно-гидрологических работ по установлению границ водоохранных зон и прибрежных защитных полос на всех водных объектах Карачаево-Черкесской Республики.

Заповедники и заказники

С учетом особенностей режима особо охраняемых объектов в Карачаево-Черкесии функционируют особо охраняемые природные территории следующих категорий:

Тебердинский государственный природный биосферный заповедник;
часть Кавказского государственного природного биосферного заповедника;
7 заказников;

74 памятника природы;

часть особо охраняемого эколого-курортного региона Российской Федерации Кавказские Минеральные Воды.

П Е Р Е Ч Е Н Ь
федеральных заказников и заказников местного
значения на территории Карачаево-Черкесской Республики

Таблица 7

№ п/п	Наименование заказников	Принадлежность, местонахождение	Общая площадь, описание границ ООПТ	Режим заказника
1	2	3	4	5
Заказники местного значения				
1.	Дамхурц	Государственный заказник, Урупский район	30 тыс. га Границы: Западная - по границе с Кавказским заповедником и Краснодарским краем Северная - от верховья р. Бескесс по р. Нефтянка Восточная - по р. Б. Лаба Южная - по водоразделу рек Дамхурц, Макеры и далее по границе с Абхазией	Видовой
2.	Хасаутский	Государственный заказник Малокарачаевский район	18 тыс. га Границы: Северная - от пересечения проселочной дорогой границы Малокарачаевского и Карачаевского районов в районе Загоны до р. Тешик-Таш, далее вниз по ее течению до впадения в р. Эшкакон, далее по проселочной дороге, по водоразделу (хребту) до пересечения этой дорогой границ Малокарачаевского района и Кабардино-Балкарии Восточная - от пересечения границ Малокарачаевского района и Кабардино-Балкарии до слияния р. Мушт и Хасаут у пос. Мушт Южная - от слияния рек Мушт и Хасаут до границ Малокарачаевского района, Кабардино-Балкарии, Карачаевского района Западная - от стыка границ Ка-	Видовой

			бардино-Балкарии, Карачаевского и Малокарачаевского районов до их пересечения проселочной дорогой в районе Загоны	
3.	Эльбурганский	Государственный заказник Абазинский район	15 тыс. га Границы: Северная - от р. Кош-Хабль по дороге вверх до стыков границ Хабезского, Прикубанского и Усть-Джегутинского районов у балки Кара-Паго, далее по балке Кара-Паго вниз по течению до впадения в р. Кубань Восточная - от впадения р. Кара-Паго в р. Кубань, вверх по течению р. Кубань до развилки асфальтной и грейдерной дорог в южной части а. Кубина Южная - от развилки асфальтной и грейдерной дорог в южной части а. Кубина по грейдерной дороге, далее по балке Байтал-Чапган до вершины г. Мазкех, от вершины по дороге до а. Инжич-Чукун до р. М. Зеленчук Западная - от а. Инжич-Чукун вниз по течению р. М. Зеленчук до северной части а. Кош-Хабль, далее до поворота дороги вверх	Видовой
4.	Лабинский	Государственный заказник Урупский район	15 тыс. га Границы: Северная - от впадения р. Точеная в р. Б. Лаба по ее течению до ее истоков, далее по поляне «Волчьи ворота» до истоков р. Власенчиха Восточная - на юг по границе госзаказника «Черемуховский» до хребта «Семиколенный» Южная - по хребту «Семиколенный» на запад до впадения р. Закан в р. Б. Лаба Западная - вниз по течению р. Б. Лаба до впадения в нее р. Точеная	Видовой

5.	«Белая скала»	Орнитологический заказник Урупский район	0,4 тыс. га Границы: Южная - по р. Костенчиха до ее впадения в р. Уруп Западная - по верхнему обрезу стены Скалистого хребта Северная - по р. Сутуловая Восточная - по р. Уруп от впадения в нее р. Костенчиха до границы с Краснодарским краем	Видовой
6.	Архызский	Государственный заказник, Зеленчукский район	20 тыс. га Описание границ заказника «Архызский» (координаты точек даны в системе МСК-09): Северный кластер 1. Зона ограниченного природопользования Северная: От точки, расположенной на хребте Абишира-Ахуба (координаты - 518539,40; 263648,52), 6160 м. на восток по границе с Урупским районом до точки, находящейся на хребте Абишира-Ахуба рядом с вершиной 2768 м. (координаты - 519687,27; 268399,97). Восточная: От точки с координатами (519687,27; 268399,97) на юг через перевал Берю-Ауш по тальвегу безымянной балки 3050 м. до проселочной дороги, и далее на запад 430 м. по дороге к границе земельного участка турбазы «Москвичка», далее по границе земельного участка турбазы к въезду на турбазу. Южная: от въезда на турбазу «Москвичка» по грунтовой дороге 160 м. на запад к высоковольтной ЛЭП, далее 2970 м. вдоль ЛЭП на запад, далее через отрог хребта Абишира-Ахуба 850 м. на северо-запад к безымянной балке,	Видовой

			<p>вверх по балке 450 м. на запад к точке с координатами (514754,88; 263788,60).</p> <p>Западная: От точки с координатами (514754,88; 263788,60) на северо-запад 2350 м. на хребет Абишира-Ахуба к начальной точке.</p> <p>Южный кластер</p> <p>Северная: от точки, расположенной на реке Архыз к востоку от урочища Верхний Архыз (координаты - 511767,95; 259053,89), далее 1940 м. на восток вниз по течению реки Архыз до точки с координатами (511216,97; 260657,13). От точки с координатами (511216,97; 260657,13) 1500 м. на юго-восток через отрог г. Смирнова (2518 м.) до точки с координатами (509957,03; 261469,78), находящейся на северном борту долины р. Псыш, и далее 3180 м. на юго-запад вдоль подошвы горы Смирнова до точки с координатами (508031,38; 258968,99). Далее 800 м. на юго-восток через долину р. Псыш до точки, находящейся на южном борту долины реки, координаты (507381.14; 259428.49). Далее на северо-восток вдоль подошвы хребтов Софийский и Чегет-Чат до границы Тебердинского Государственного биосферного заповедника.</p> <p>Восточная: на юг по границе с Тебердинским Государственным биосферным заповедником до Государственной границы Российской Федерации с Республикой Абхазия.</p> <p>Южная: на запад по Государственной границе Российской Фе-</p>	
--	--	--	---	--

			<p>дерации до места стыка Государственной границы и границ Зеленчукского и Урупского муниципальных районов.</p> <p>Западная: на север 9800 м. вдоль границы Зеленчукского и Урупского районов до точки с координатами (503717,19; 251227,04). Далее на северо-восток 8600 м. до верховий безымянной балки, берущей начало на северном склоне горы Смирнова. По тальвегу балки на северо-запад 3070 м. до начала описания границы кластера.</p> <p>2. Зона рекреационного природопользования</p> <p>Северная: От точки, расположенной на реке Архыз к востоку от урочища Верхний Архыз (координаты - 511767,95; 259053,89), далее 1940 м. на восток вниз по течению реки Архыз до точки с координатами (511216,97; 260657,13). От точки с координатами (511216,97; 260657,13) 1500 м. на юго-восток через отрог г. Смирнова (2518 м.) до точки с координатами (509957,03; 261469,78), находящейся на северном борту долины р. Псыш, и далее 3180 м. на юго-запад вдоль подошвы горы Смирнова до точки с координатами (508031,38; 258968,99). Далее 800 м. на юго-восток через долину р. Псыш до точки, находящейся на южном борту долины реки, координаты (507381.14; 259428.49). Далее на северо-восток вдоль подошвы хребтов Софийский и Чегет-Чат до границы Тебердинского Государственного биосферного заповедника.</p> <p>Восточная: На юг по границе с</p>	
--	--	--	---	--

			<p>Тебердинским Государственным биосферным заповедником до перевала Софийское Седло.</p> <p>Южная: от перевала Софийское Седло вниз по тальвегу балки 1000 м. на северо-запад к горизонтали 2200 м., далее по горизонтали 3240 м. огибая г. София (3637 м.) с севера к балке Ак-Айры, вверх по балке 3100 м. на юго-запад к гребню Софийского хребта. По гребню хребта 4250 м. на северо-запад к перевалу Кара-Джаш, от перевала 260 м. на запад по туристической тропе к безымянной балке, начинающейся в 440 м. к северо-востоку от Крайнего озера. Вниз по тальвегу балки 3470 м. к горизонтали 2200 м. на северо-запад 1060 м. к безымянной балке, вниз по балке на запад 930 м к реке Псыш. Вверх по течению реки 410 м. к месту слияния рек Псыш и Аманауз. Вверх по течению реки Аманауз 1400 м. на юго-запад к устью безымянной балки, далее вверх по тальвегу балки 1000 м. к горизонтали 2200 м.</p> <p>Западная: По горизонтали 2200 м. в северном направлении 13430 м. к точке, лежащей в 2300 м. северо-западной скалы Горячева (координаты точки - 508463,04; 256352,22), далее на северо-восток 1940 м. к верховьям безымянной балки, берущей начало на северном склоне горы Смирнова. По тальвегу балки на северо-запад 3070 м. к началу описания границы.</p> <p>3. Зона природоохранного отчуждения</p> <p>Северная: от точки, лежащей в</p>	
--	--	--	--	--

		<p>2300 м. северо-западной скалы Горячева (координаты точки - 508463,04; 256352,22) по горизонтали 2200 м. в южном направлении 13430 м. до безымянной балки, по тальвегу балки вниз к реке Аманауз. Вниз по течению Аманауза 1400 м. к месту слияния рек Псыш и Аманауз. Вниз по течению Псыша 410 м. к устью безымянной балки справа по течению реки, далее вверх по тальвегу балки 930 м. к горизонтали 2200 м., далее на юго-восток 1060 м. к безымянной балке. По тальвегу безымянной балки вверх 3470 м. к началу балки, далее на восток по туристической тропе 260 м. к перевалу Кара-Джаш. По гребню Софийского хребта 4250 м. на юго-восток к истокам балки Ак-Айры, вниз по тальвегу балки 3100 м. к горизонтали 2200 м., далее по горизонтали 3240 м. огибая г. София (3637 м.) с севера к безымянной балке, берущей начало с перевала Софийское Седло, далее вверх по тальвегу балки к перевалу к границе Тебердинского Государственного биосферного заповедника.</p> <p>Восточная: от перевала Софийское Седло на юг по границе с Тебердинским Государственным биосферным заповедником до Государственной границы Российской Федерации с Республикой Абхазия.</p> <p>Южная: На запад по Государственной границе Российской Федерации до места стыка Государственной границы и границ Зеленчукского и Урупского муниципальных районов.</p>	
--	--	---	--

			<p>Западная: На север 9800 м. вдоль границы Зеленчукского и Урупского районов до точки с координатами (503717,19; 251227,04). Далее на северо-восток 6990 м. к началу описания границы</p>	
7.	Марухский	Государственный заказник Зеленчукский район	<p>71 тыс. га Границы: Южная - по границе с Грузией от стыка границ Зеленчукского, Карачаевского районов и Грузии до хр. Ужум Западная - от границы с Грузией по границе с Кызгычским участком Тебердинского заповедника до границы с Нижне-Ермоловским участком госохотрезервфонда, далее по границе с Нижне-Ермоловским участком госохотрезервфонда до р. Б. Зеленчук, далее вниз по течению р. Б. Зеленчук Северная - от р. Большой Зеленчук в 5 километрах вниз по течению от п. Нижний Архыз по прямой на восток до отметки 1775 м и далее до горы Ужум с высотной отметкой 1814 м, далее по гравийной дороге в сторону с. Маруха до съезда к лесному кардону на берегу р. Маруха южнее с. Маруха, далее по прямой до высотной отметки 2004 м на хребте Мысты Баши южнее с. Хасаут - Греческое, далее по прямой до высотной отметки 2088 м на границе Зеленчукского и Карачаевского районов. Восточная - по границе Карачаевского и Зеленчукского районов от высотной отметки 2088 м до границы с Грузией.</p>	Видовой


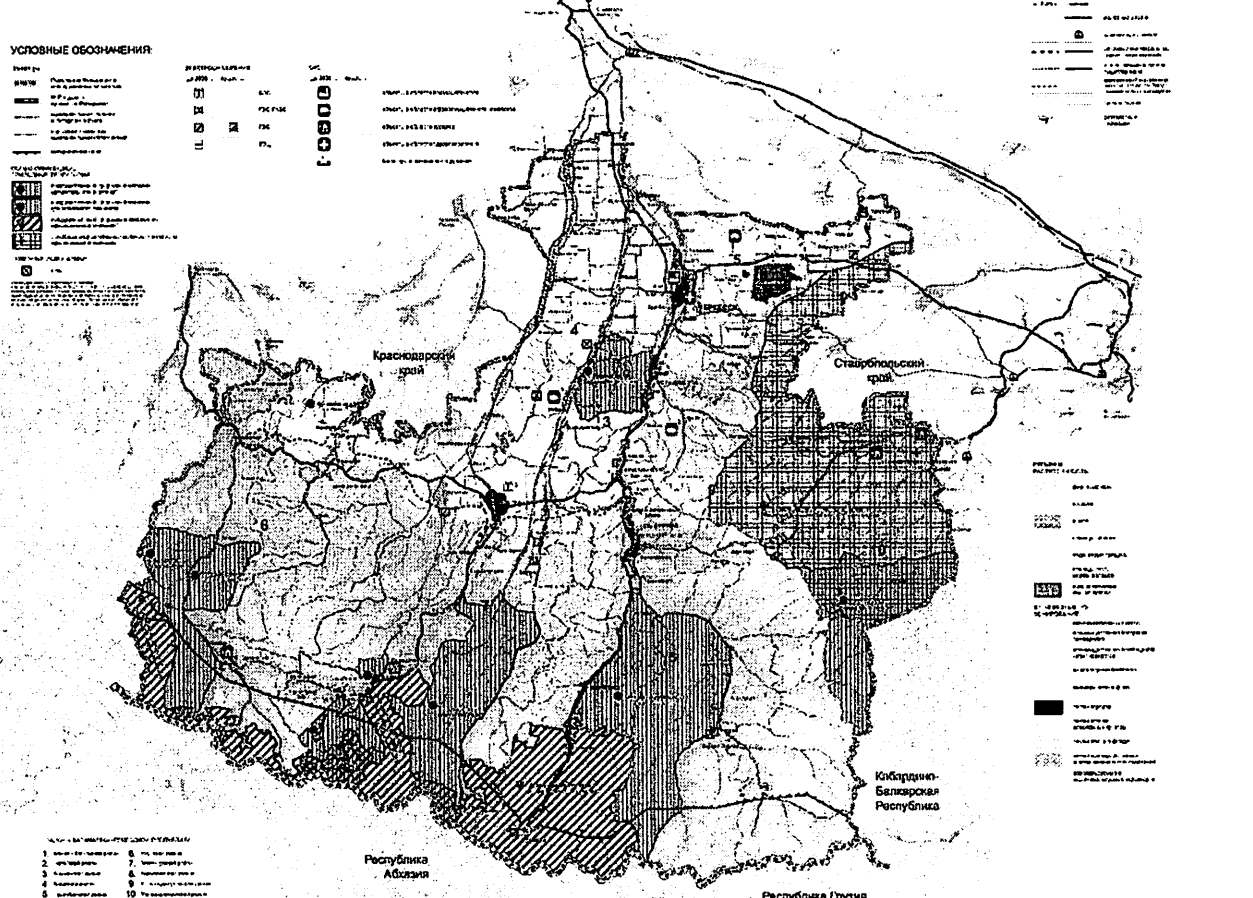


Схема границ государственного заказника «Архызский» (в соответствии с постановлением Правительства Карачаево-Черкесской Республики от 05.08.2011 № 211)

Общество с ограниченной ответственностью «ГеоВерсум» г. Ставрополь 2017-2018 годы

СХЕМА ТЕРРИТОРИАЛЬНОГО ПЛАНИРОВАНИЯ
КАРАЧАЕВО-ЧЕРКЕССКОЙ РЕСПУБЛИКИ
КАРТА ПЛАНИРУЕМОГО РАЗМЕЩЕНИЯ ОБЪЕКТОВ
ФЕДЕРАЛЬНОГО ЗНАЧЕНИЯ, ОБЪЕКТОВ
ПРЕДУСМОТРЕННЫХ ПРОГРАММНЫМИ ДОКУМЕНТАМИ ФЕДЕРАЛЬНОГО УРОВНЯ



№ п/п	Наименование объекта	Адрес	Вид объекта	Субъект РФ	Сфера ответственности	Сроки реализации	Исполнитель	Финансирование	Статус	Иные сведения
1	Объект федерального значения	г. Ставрополь, ул.	Ставропольский край
2	Объект федерального значения	г. Ставрополь, ул.	Ставропольский край
3	Объект федерального значения	г. Ставрополь, ул.	Ставропольский край
4	Объект федерального значения	г. Ставрополь, ул.	Ставропольский край
5	Объект федерального значения	г. Ставрополь, ул.	Ставропольский край
6	Объект федерального значения	г. Ставрополь, ул.	Ставропольский край
7	Объект федерального значения	г. Ставрополь, ул.	Ставропольский край
8	Объект федерального значения	г. Ставрополь, ул.	Ставропольский край
9	Объект федерального значения	г. Ставрополь, ул.	Ставропольский край
10	Объект федерального значения	г. Ставрополь, ул.	Ставропольский край

Карта планируемого размещения объектов федерального значения, предусмотренных программными документами федерального уровня.

СХЕМА ТЕРРИТОРИАЛЬНОГО ПЛАНИРОВАНИЯ КАРАЧАЕВО-ЧЕРКЕССКОЙ РЕСПУБЛИКИ
СХЕМА РАЗМЕЩЕНИЯ ОБЪЕКТОВ КАПИТАЛЬНОГО СТРОИТЕЛЬСТВА РЕГИОНАЛЬНОГО ЗНАЧЕНИЯ.
ОБЪЕКТЫ ОБРАЗОВАНИЯ

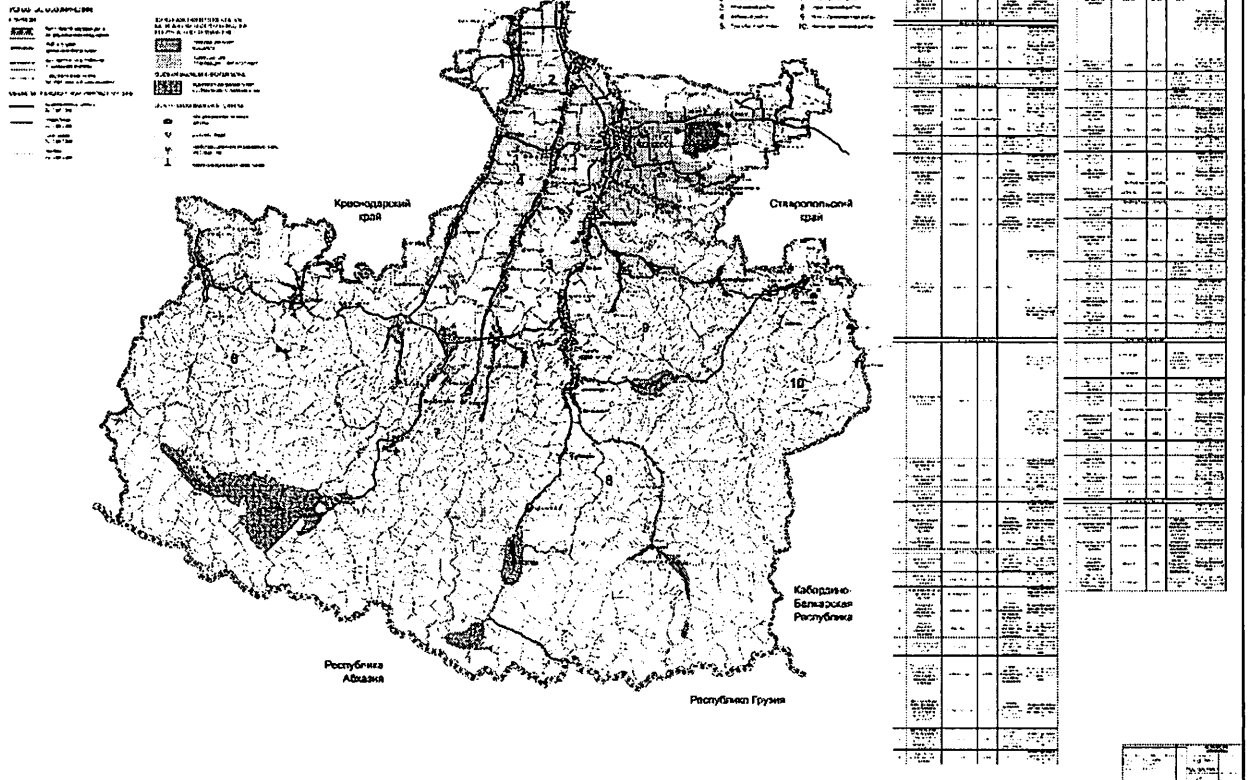


Схема размещения объектов капитального строительства регионального значения. Объекты образования

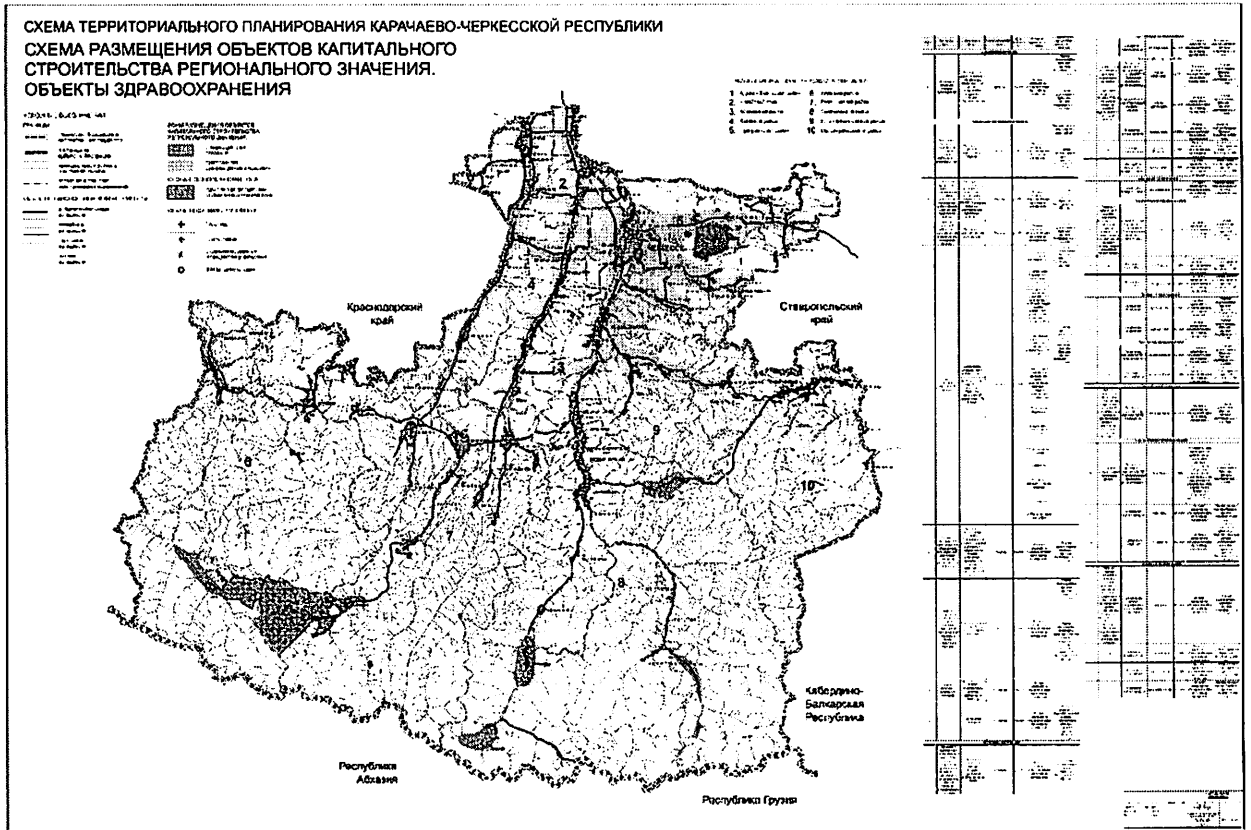


Схема размещения объектов капитального строительства регионального значения. Объекты здравоохранения

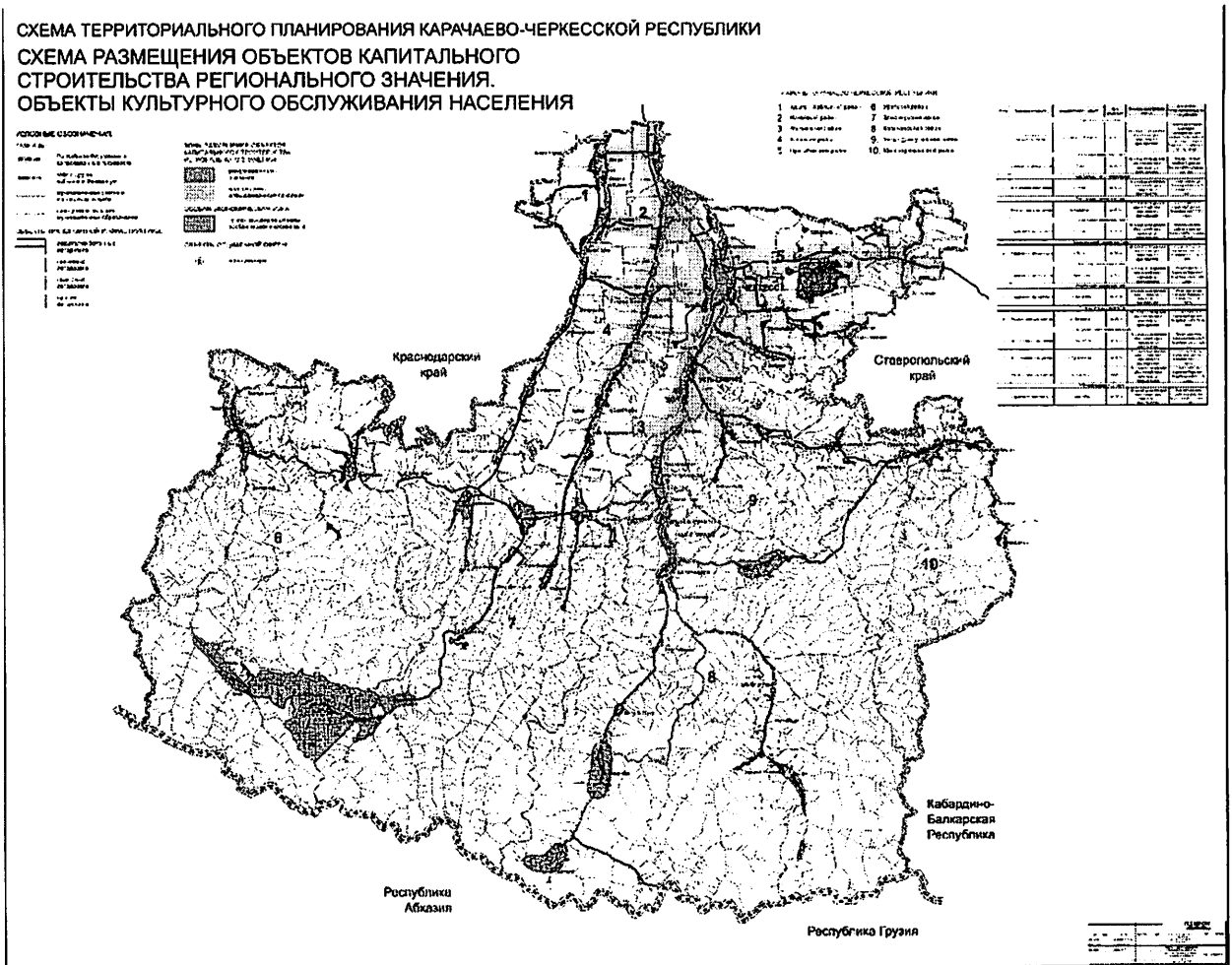


Схема размещения объектов капитального строительства регионального значения. Объекты культурного обслуживания населения

**СХЕМА ТЕРРИТОРИАЛЬНОГО ПЛАНИРОВАНИЯ КАРАЧАЕВО-ЧЕРКЕССКОЙ РЕСПУБЛИКИ
СХЕМА РАЗМЕЩЕНИЯ ОБЪЕКТОВ КАПИТАЛЬНОГО
СТРОИТЕЛЬСТВА РЕГИОНАЛЬНОГО ЗНАЧЕНИЯ.
ОБЪЕКТЫ СПОРТА И БЛАГОУСТРОЙСТВА ДВОРОВЫХ ТЕРРИТОРИЙ**

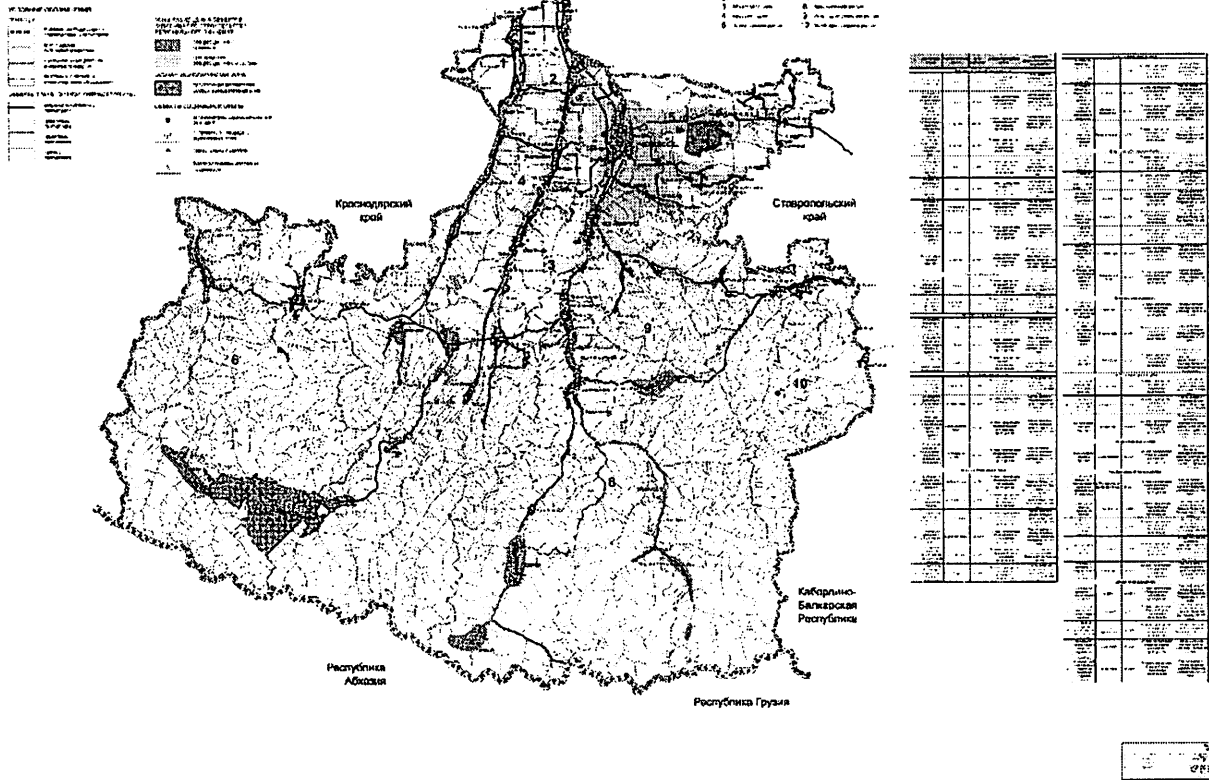


Схема размещения объектов капитального строительства регионального значения. Объекты спорта и благоустройства дворовых и общественных территорий

СХЕМА ТЕРРИТОРИАЛЬНОГО ПЛАНИРОВАНИЯ КАРАЧАЕВО-ЧЕРКЕССКОЙ РЕСПУБЛИКИ
СХЕМА ГРАНИЦ ТЕРРИТОРИЙ, ПОДВЕРЖЕННЫХ
РИСКУ ВОЗНИКНОВЕНИЯ ЧС ПРИРОДНОГО И
ТЕХНОГЕННОГО ХАРАКТЕРА И ВОЗДЕЙСТВИЯ
ИХ ПОСЛЕДСТВИЙ М 1:200000

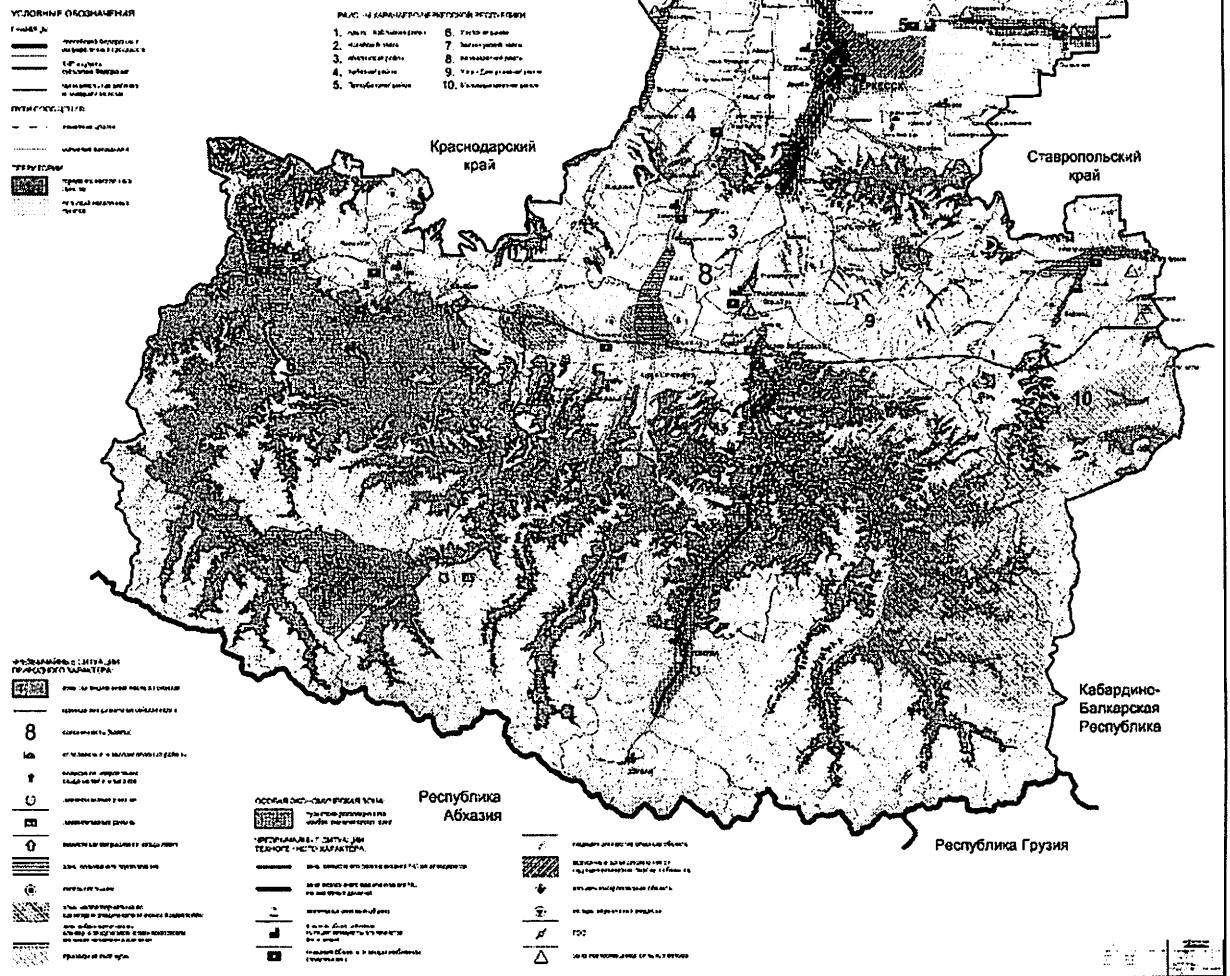
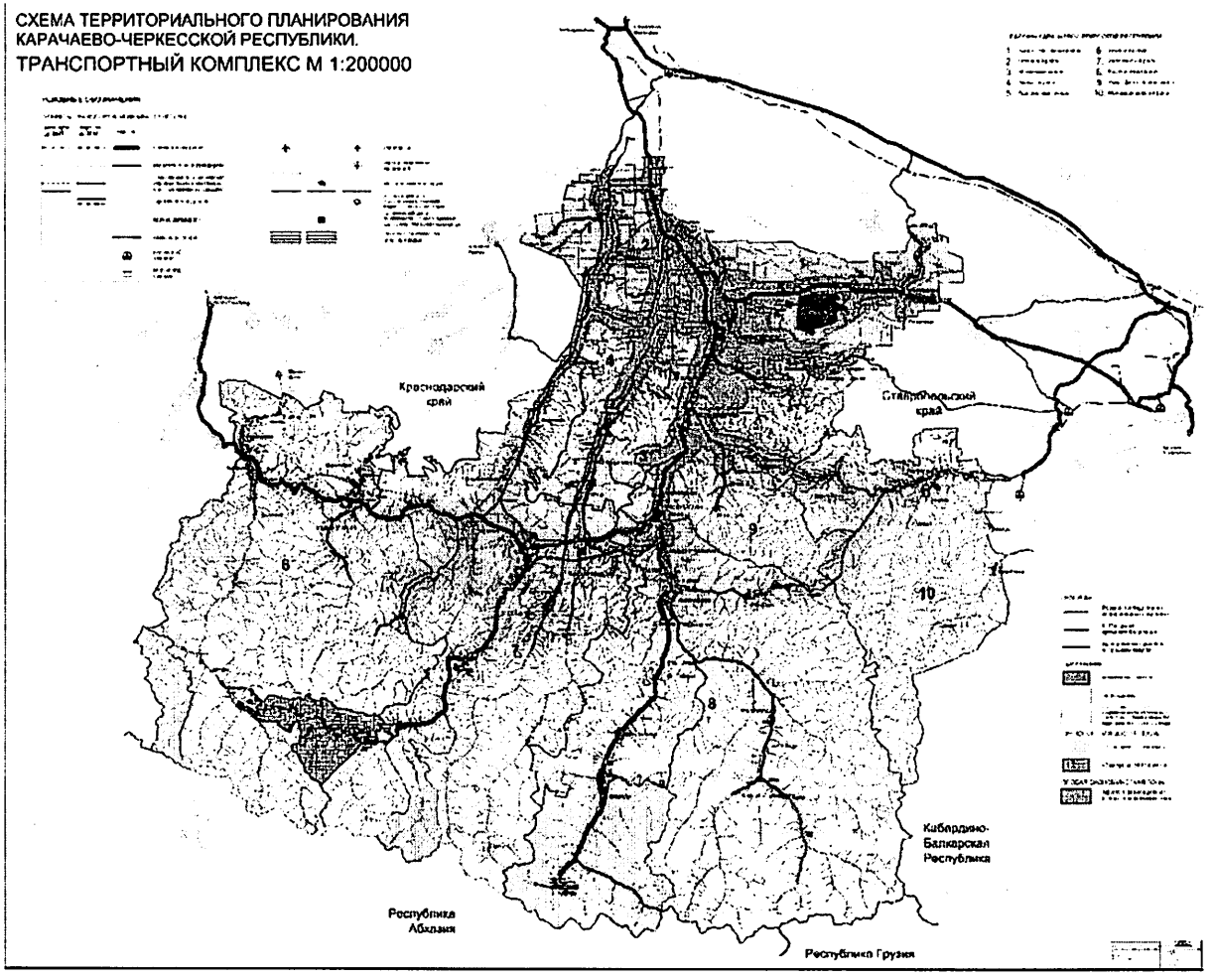
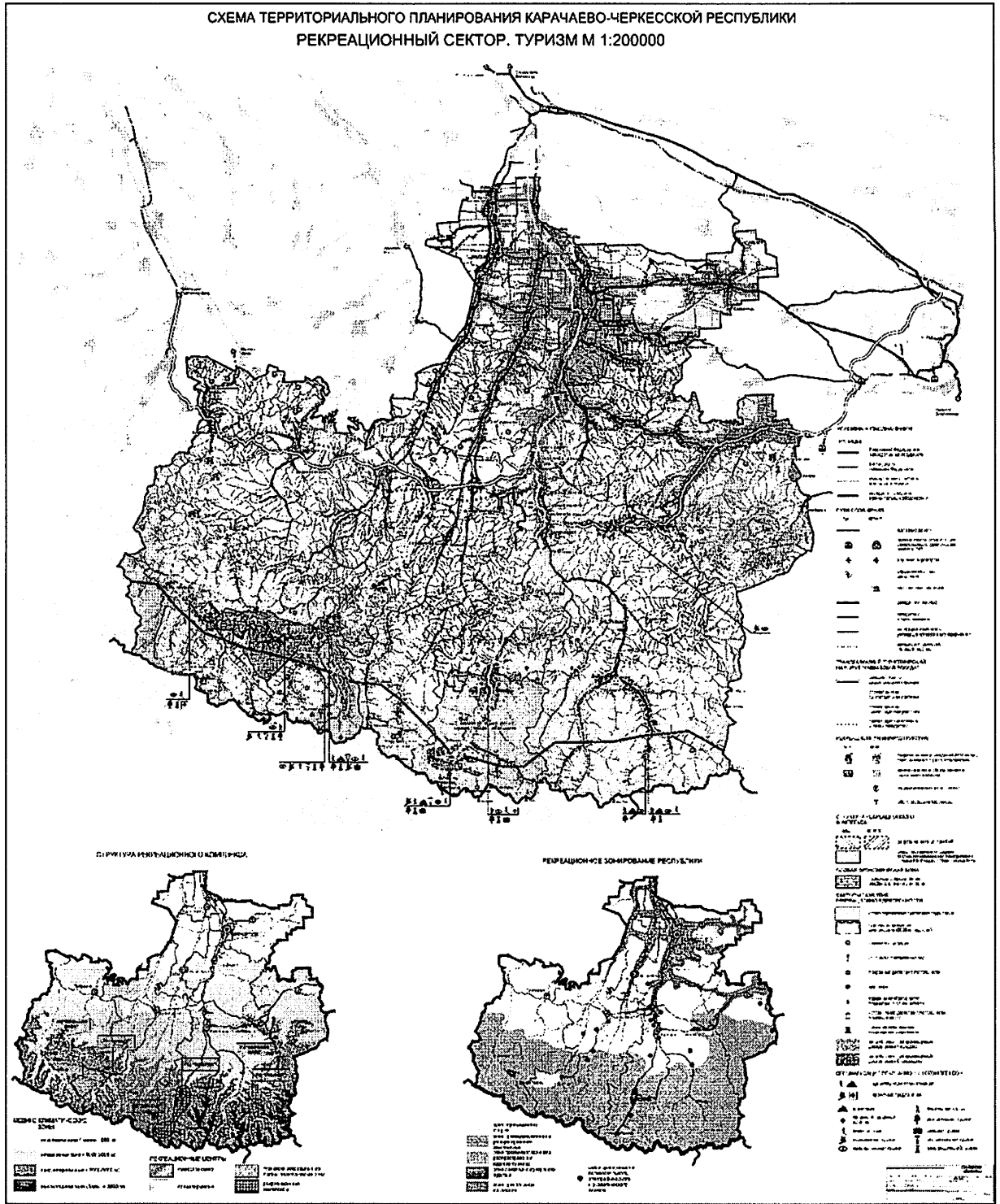


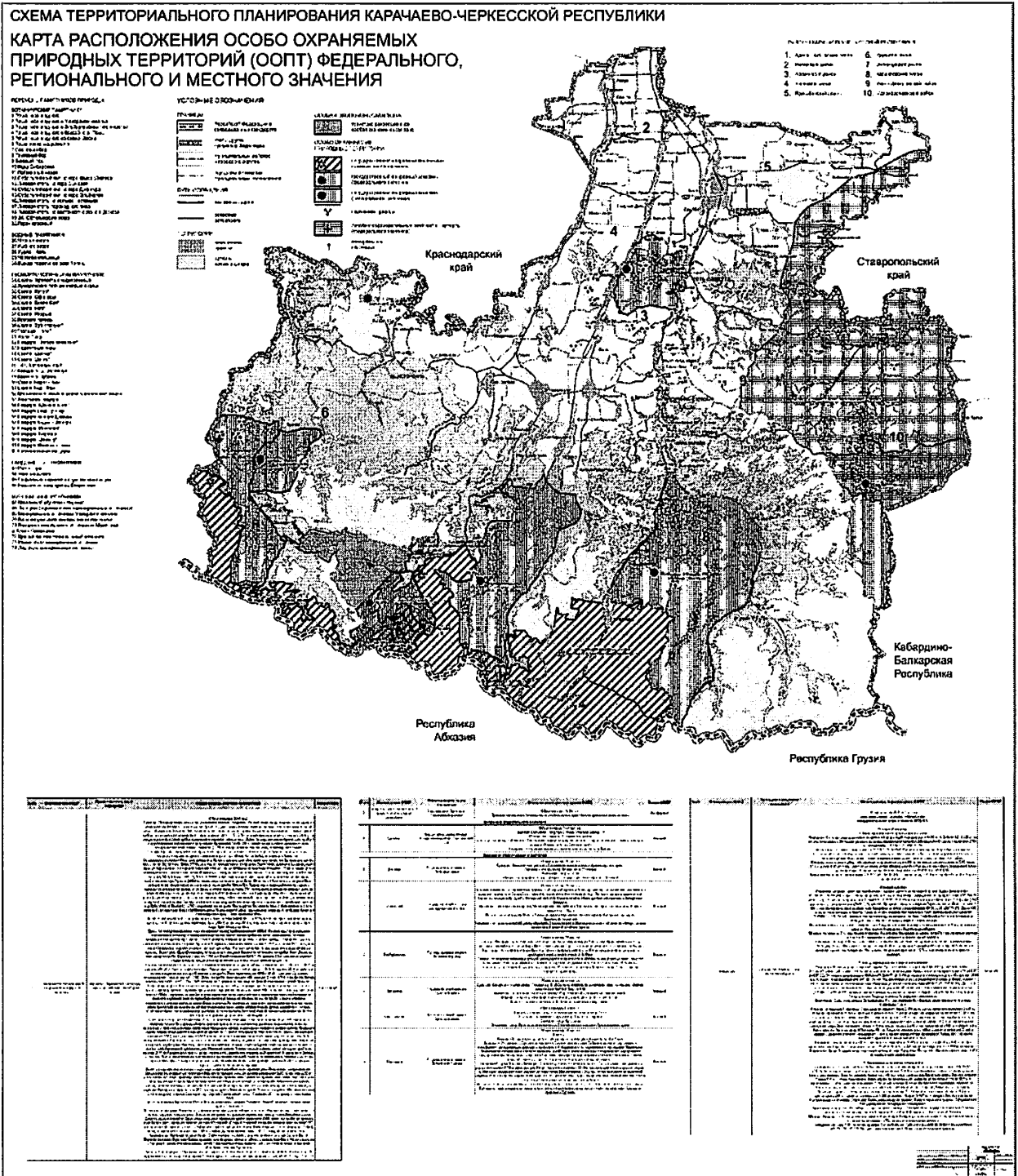
Схема границ территорий, подверженных риску возникновения ЧС природного и техногенного характера и воздействия их последствий



Транспортный комплекс



Рекреационный сектор. Туризм



Карта расположения особо охраняемых природных территорий (ООПТ) федерального, регионального, местного значения.

СХЕМА ТЕРРИТОРИАЛЬНОГО ПЛАНИРОВАНИЯ КАРАЧАЕВО-ЧЕРКЕССКОЙ РЕСПУБЛИКИ
 СХЕМА ГРАНИЦ ЗОН С ОСОБЫМИ УСЛОВИЯМИ ИСПОЛЬЗОВАНИЯ ТЕРРИТОРИЙ М 1:200000

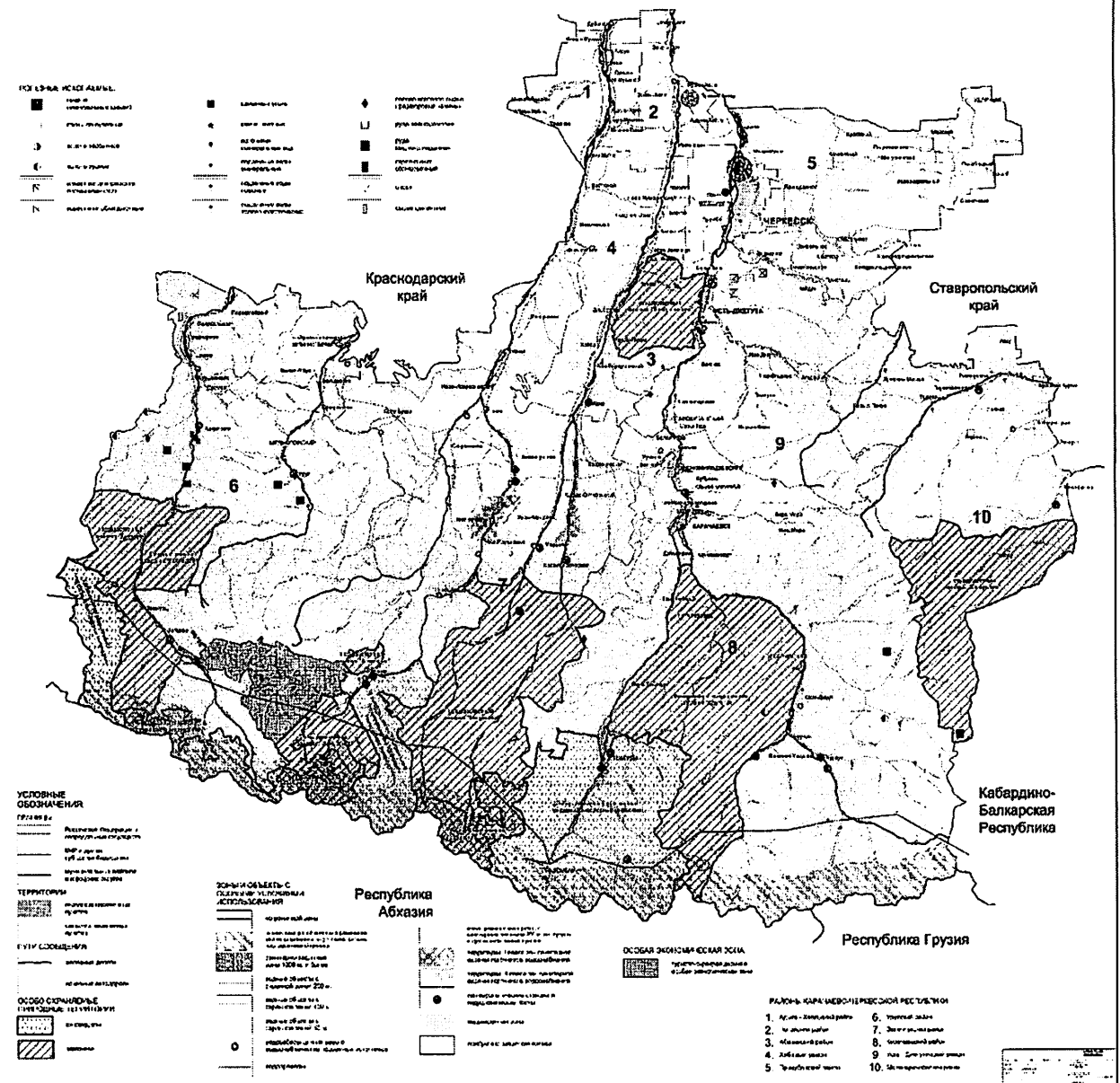


Схема границ зон с особыми условиями использования территорий

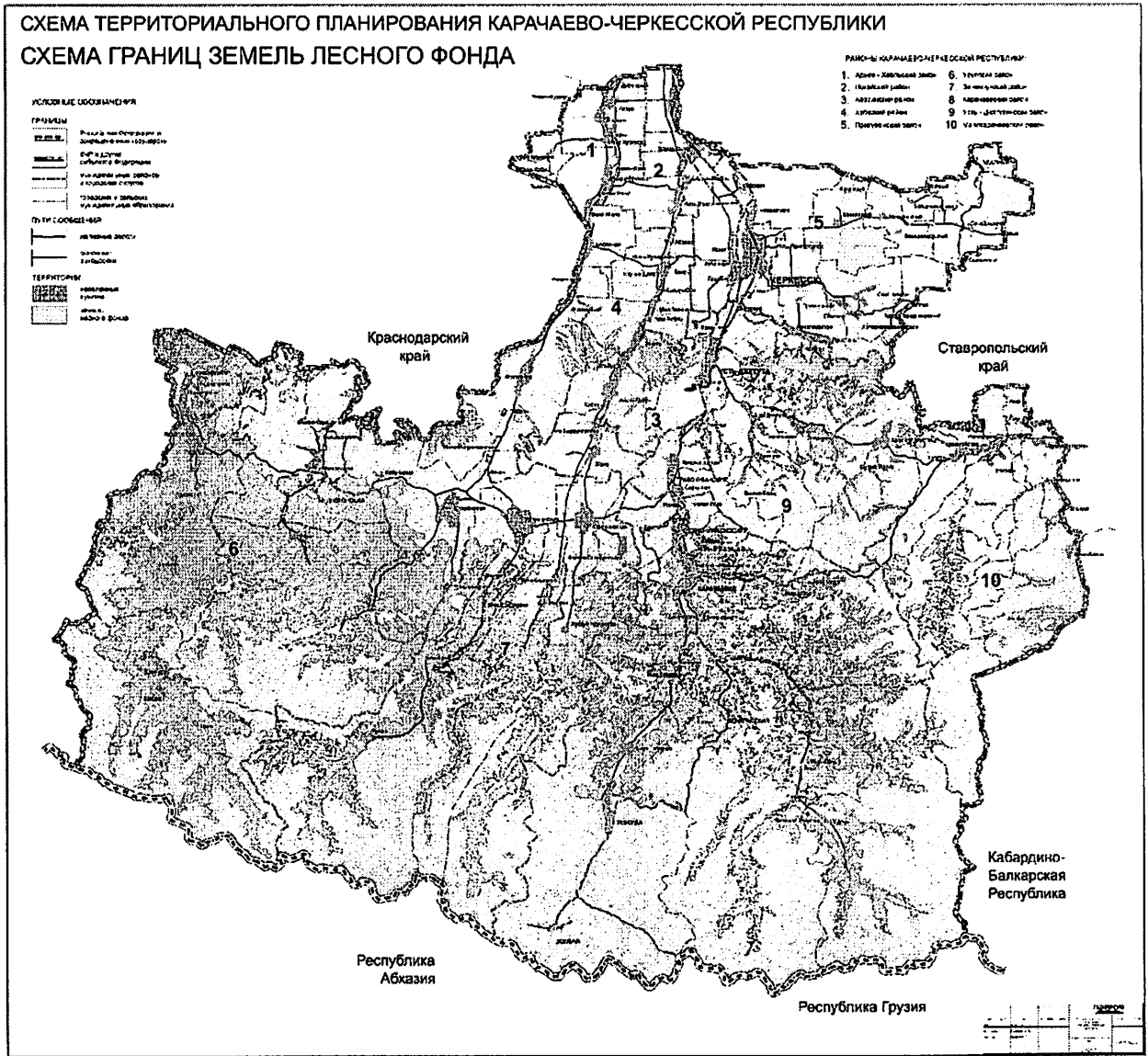


Схема границ земель лесного фонда

СХЕМА ТЕРРИТОРИАЛЬНОГО ПЛАНИРОВАНИЯ КАРАЧАЕВО-ЧЕРКЕССКОЙ РЕСПУБЛИКИ ИЕРАРХИЯ ЦЕНТРОВ ОБСЛУЖИВАНИЯ М 1:200000

№	Наименование	Площадь, кв. км	Численность населения, чел.
1	Республика Карачаево-Черкесия	38 700	1 100 000
2	Краснодарский край	39 300	2 600 000
3	Ставропольский край	27 000	1 200 000
4	Республика Абхазия	8 660	240 000
5	Республика Северная Осетия-Алания	11 300	500 000
6	Республика Ингушетия	14 300	400 000
7	Республика Чечня	16 000	7 000 000
8	Республика Дагестан	50 000	9 000 000
9	Республика Татарстан	143 000	10 000 000
10	Республика Башкортостан	143 500	10 000 000

№	Наименование	Площадь, кв. км	Численность населения, чел.
1	Краснодарский район	1 000	100 000
2	Тбилисский район	1 000	100 000
3	Тбилисский район	1 000	100 000
4	Тбилисский район	1 000	100 000
5	Тбилисский район	1 000	100 000
6	Тбилисский район	1 000	100 000
7	Тбилисский район	1 000	100 000
8	Тбилисский район	1 000	100 000
9	Тбилисский район	1 000	100 000
10	Тбилисский район	1 000	100 000

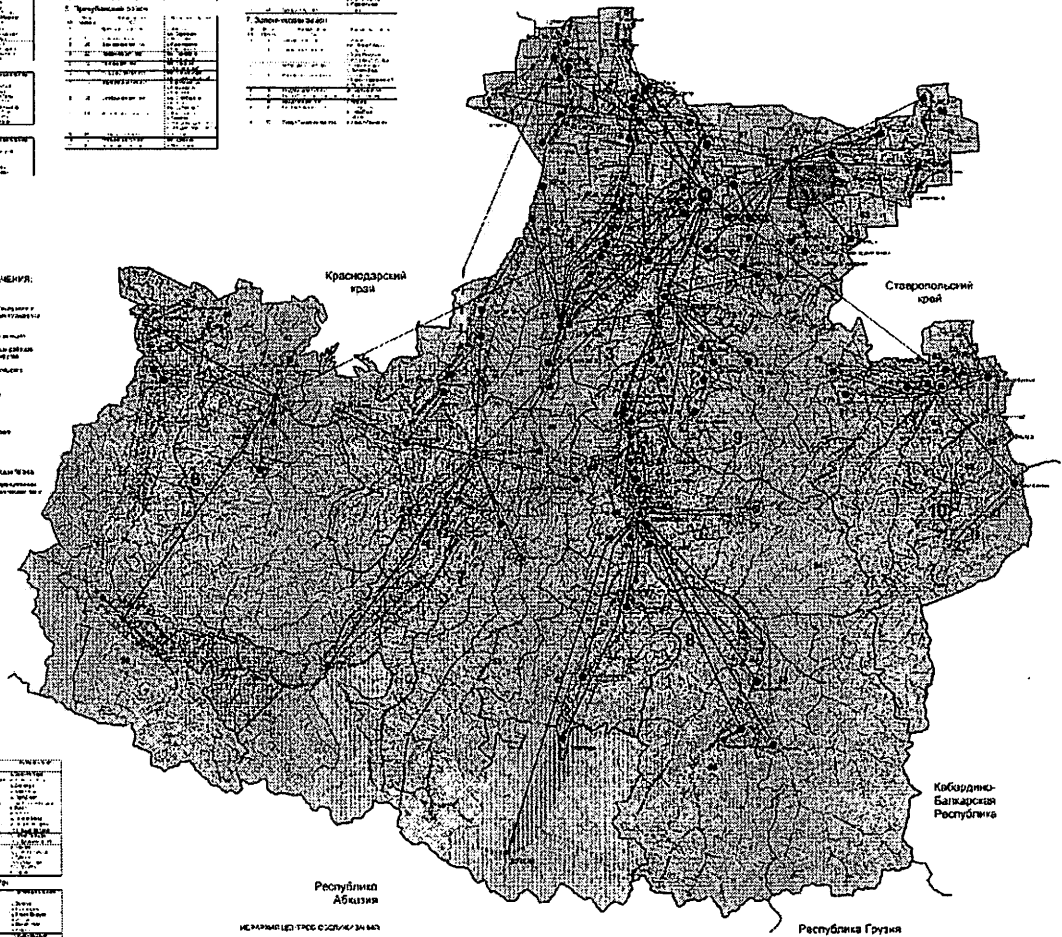
№	Наименование	Площадь, кв. км	Численность населения, чел.
1	Тбилисский район	1 000	100 000
2	Тбилисский район	1 000	100 000
3	Тбилисский район	1 000	100 000
4	Тбилисский район	1 000	100 000
5	Тбилисский район	1 000	100 000
6	Тбилисский район	1 000	100 000
7	Тбилисский район	1 000	100 000
8	Тбилисский район	1 000	100 000
9	Тбилисский район	1 000	100 000
10	Тбилисский район	1 000	100 000

№	Наименование	Площадь, кв. км	Численность населения, чел.
1	Тбилисский район	1 000	100 000
2	Тбилисский район	1 000	100 000
3	Тбилисский район	1 000	100 000
4	Тбилисский район	1 000	100 000
5	Тбилисский район	1 000	100 000
6	Тбилисский район	1 000	100 000
7	Тбилисский район	1 000	100 000
8	Тбилисский район	1 000	100 000
9	Тбилисский район	1 000	100 000
10	Тбилисский район	1 000	100 000

УСЛОВНЫЕ ОБОЗНАЧЕНИЯ:

ГРАНИЦЫ:
 - граница Республики Карачаево-Черкесия
 - граница Краснодарского края
 - граница Ставропольского края
 - граница Республики Абхазия
 - граница Республики Северная Осетия-Алания
 - граница Республики Ингушетия
 - граница Республики Чечня
 - граница Республики Дагестан
 - граница Республики Татарстан
 - граница Республики Башкортостан

УСЛОВНЫЕ ОБОЗНАЧЕНИЯ:
 - граница Республики Карачаево-Черкесия
 - граница Краснодарского края
 - граница Ставропольского края
 - граница Республики Абхазия
 - граница Республики Северная Осетия-Алания
 - граница Республики Ингушетия
 - граница Республики Чечня
 - граница Республики Дагестан
 - граница Республики Татарстан
 - граница Республики Башкортостан



№	Наименование	Площадь, кв. км	Численность населения, чел.
1	Тбилисский район	1 000	100 000
2	Тбилисский район	1 000	100 000
3	Тбилисский район	1 000	100 000
4	Тбилисский район	1 000	100 000
5	Тбилисский район	1 000	100 000
6	Тбилисский район	1 000	100 000
7	Тбилисский район	1 000	100 000
8	Тбилисский район	1 000	100 000
9	Тбилисский район	1 000	100 000
10	Тбилисский район	1 000	100 000

ИЕРАРХИЯ ЦЕНТРОВ ОБСЛУЖИВАНИЯ

1. Региональный центр обслуживания (РЦО) - центр обслуживания Республики Карачаево-Черкесия.

2. Районный центр обслуживания (РЦ) - центр обслуживания района.

3. Местный центр обслуживания (МЦ) - центр обслуживания населенного пункта.

4. Центр обслуживания населенного пункта (ЦОНП) - центр обслуживания населенного пункта.

№	Наименование	Площадь, кв. км	Численность населения, чел.
1	Тбилисский район	1 000	100 000
2	Тбилисский район	1 000	100 000
3	Тбилисский район	1 000	100 000
4	Тбилисский район	1 000	100 000
5	Тбилисский район	1 000	100 000
6	Тбилисский район	1 000	100 000
7	Тбилисский район	1 000	100 000
8	Тбилисский район	1 000	100 000
9	Тбилисский район	1 000	100 000
10	Тбилисский район	1 000	100 000

Иерархия центров обслуживания

СХЕМА ТЕРРИТОРИАЛЬНОГО ПЛАНИРОВАНИЯ КАРАЧАЕВО-ЧЕРКЕССКОЙ РЕСПУБЛИКИ.
 СХЕМА ГРАНИЦ ТЕРРИТОРИЙ ОБЪЕКТОВ КУЛЬТУРНОГО НАСЛЕДИЯ. М 1:200000.

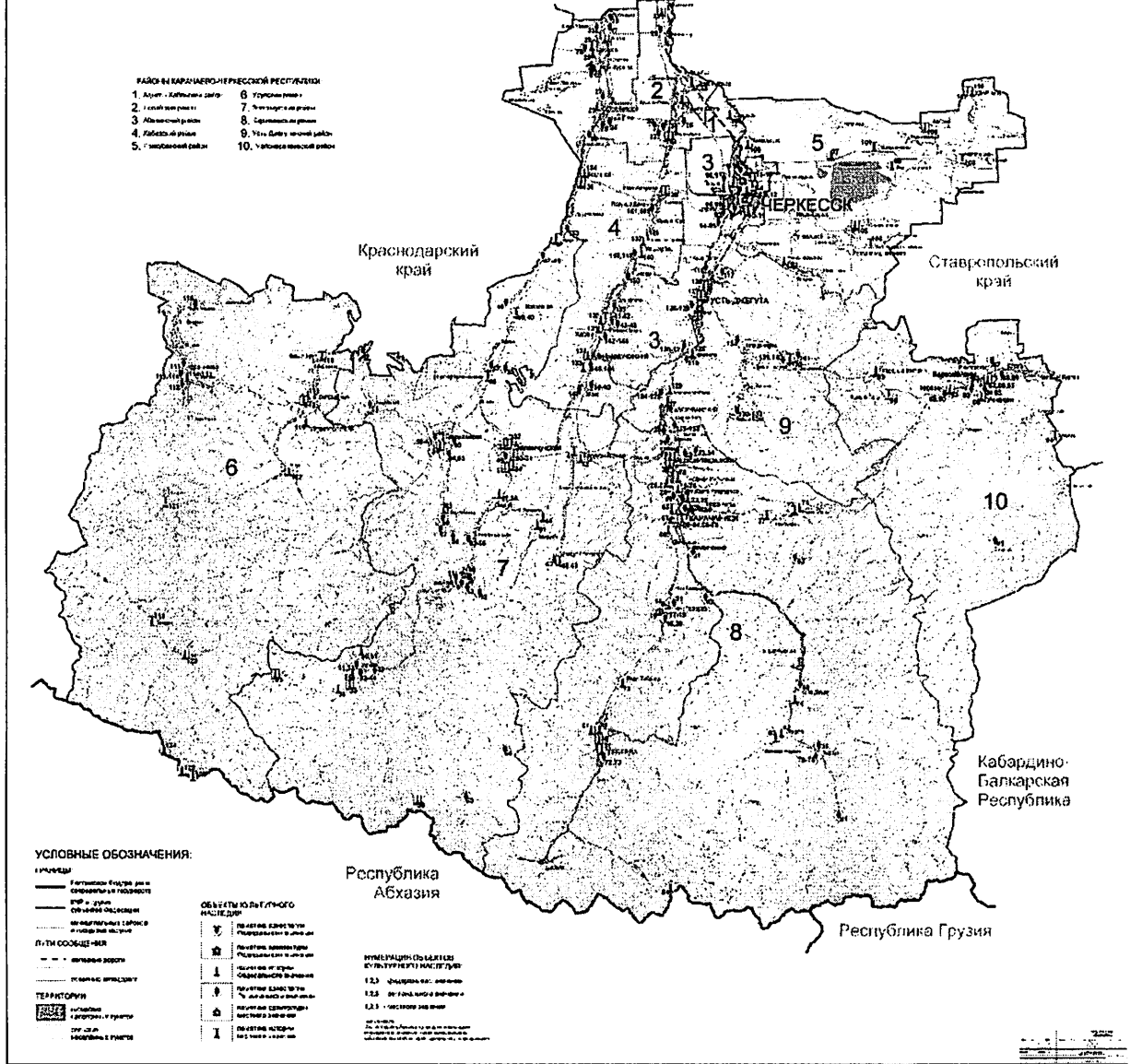


Схема границ территорий объектов культурного наследия

СХЕМА ТЕРРИТОРИАЛЬНОГО ПЛАНИРОВАНИЯ КАРАЧАЕВО-ЧЕРКЕССКОЙ РЕСПУБЛИКИ СХЕМА РЕЗУЛЬТАТОВ КОМПЛЕКСНОГО РАЗВИТИЯ ТЕРРИТОРИИ М 1:150000

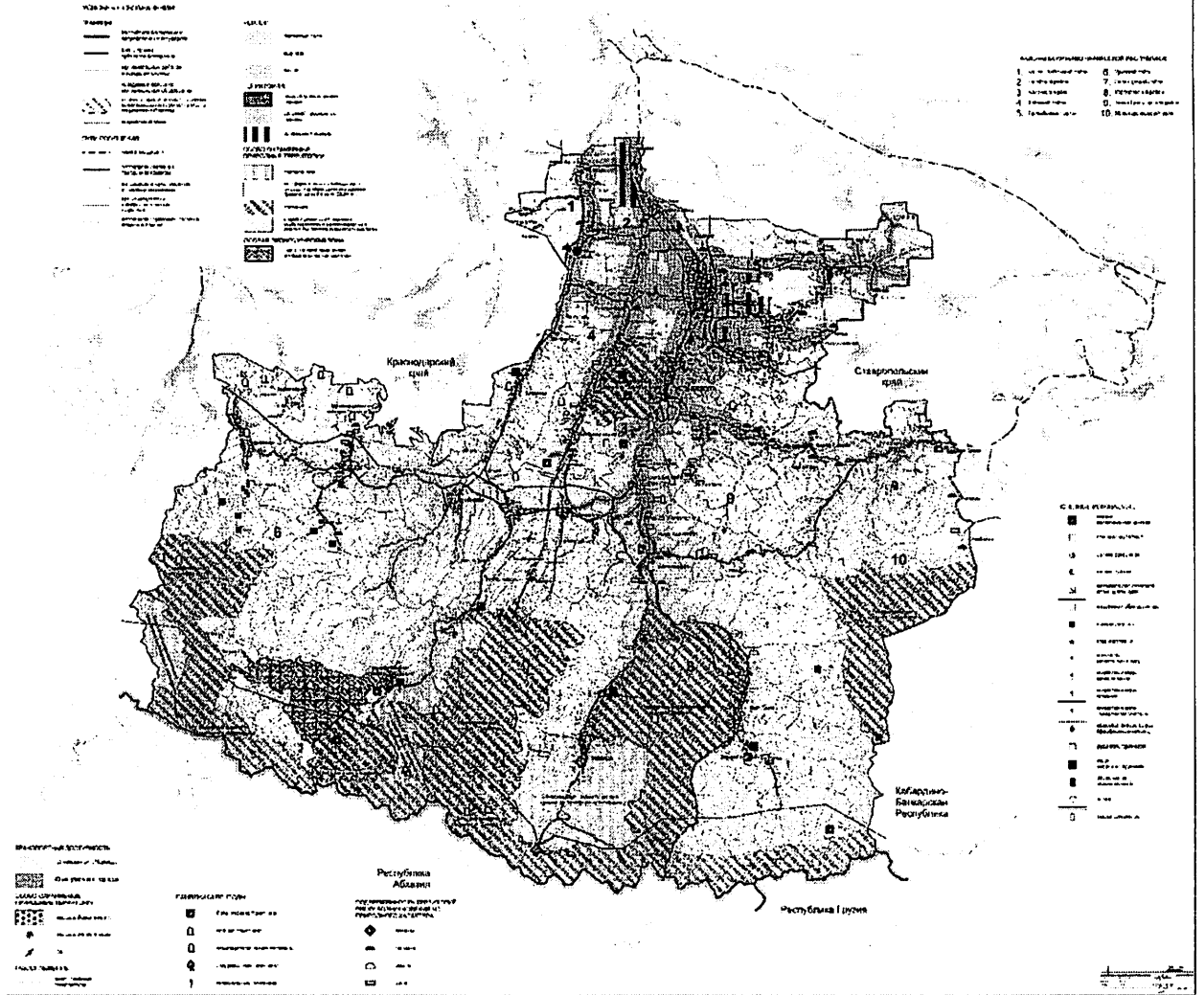


Схема результатов комплексного развития территорий

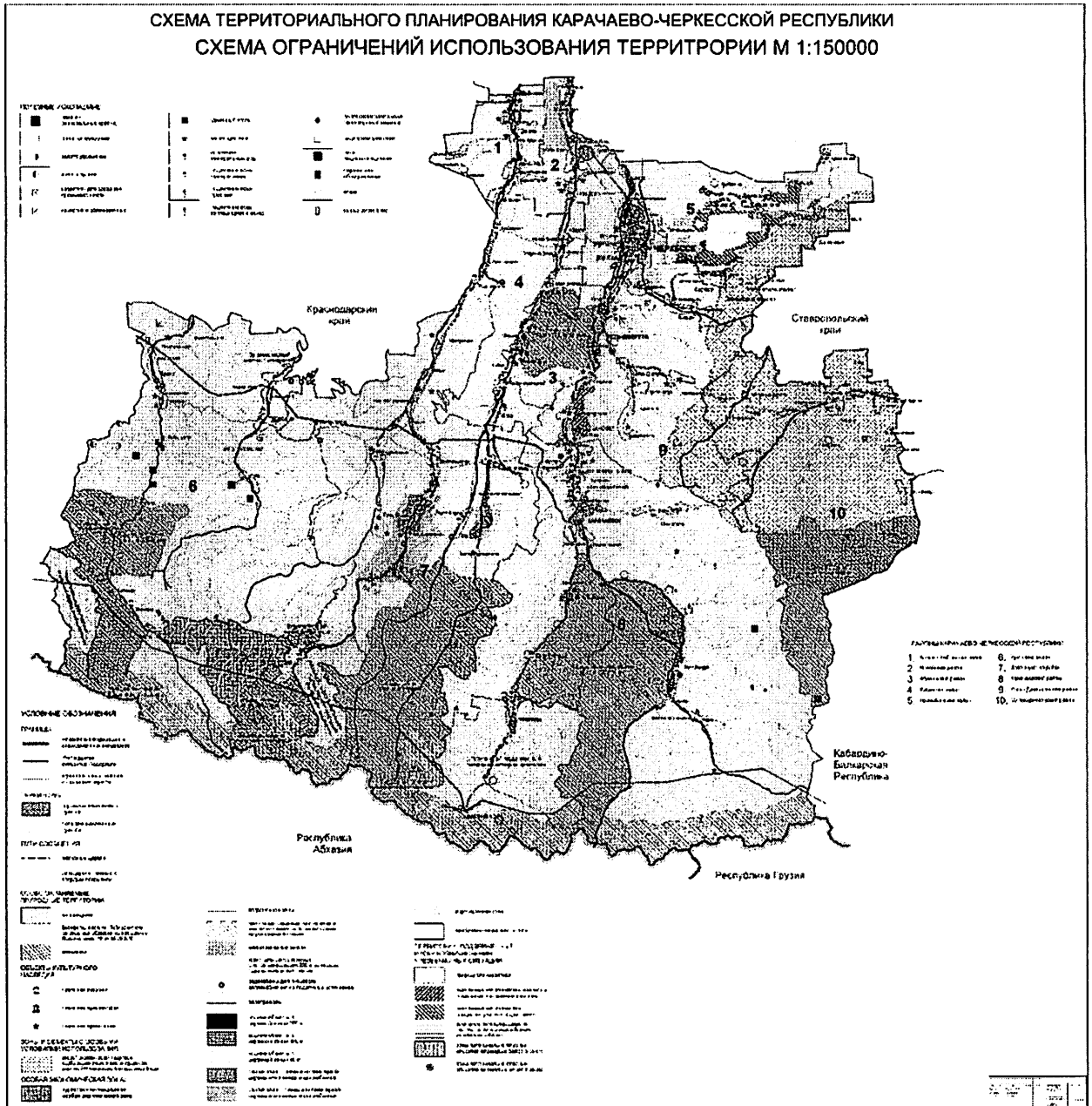


Схема ограничений использования территорий

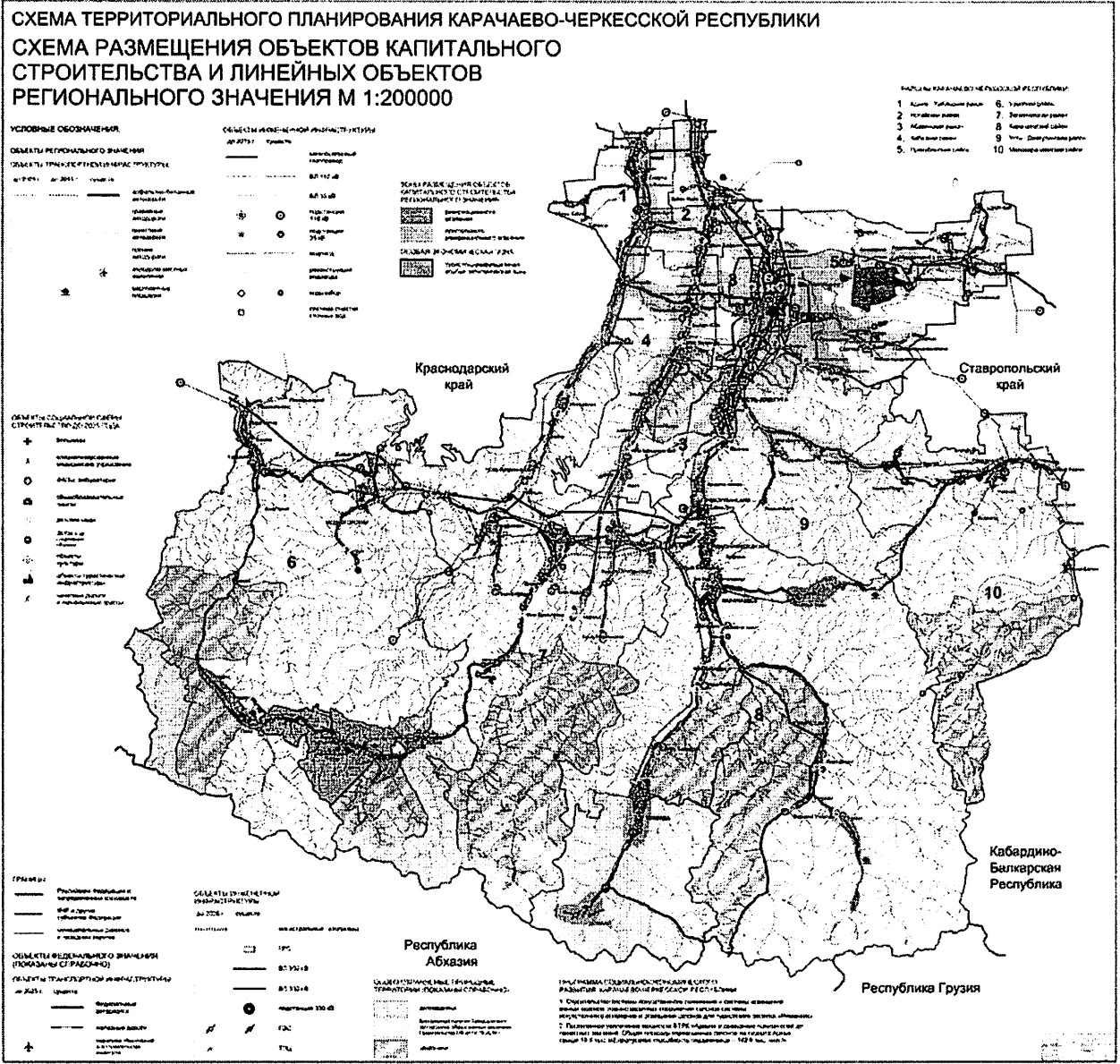


Схема размещения объектов капитального строительства и линейных объектов регионального значения

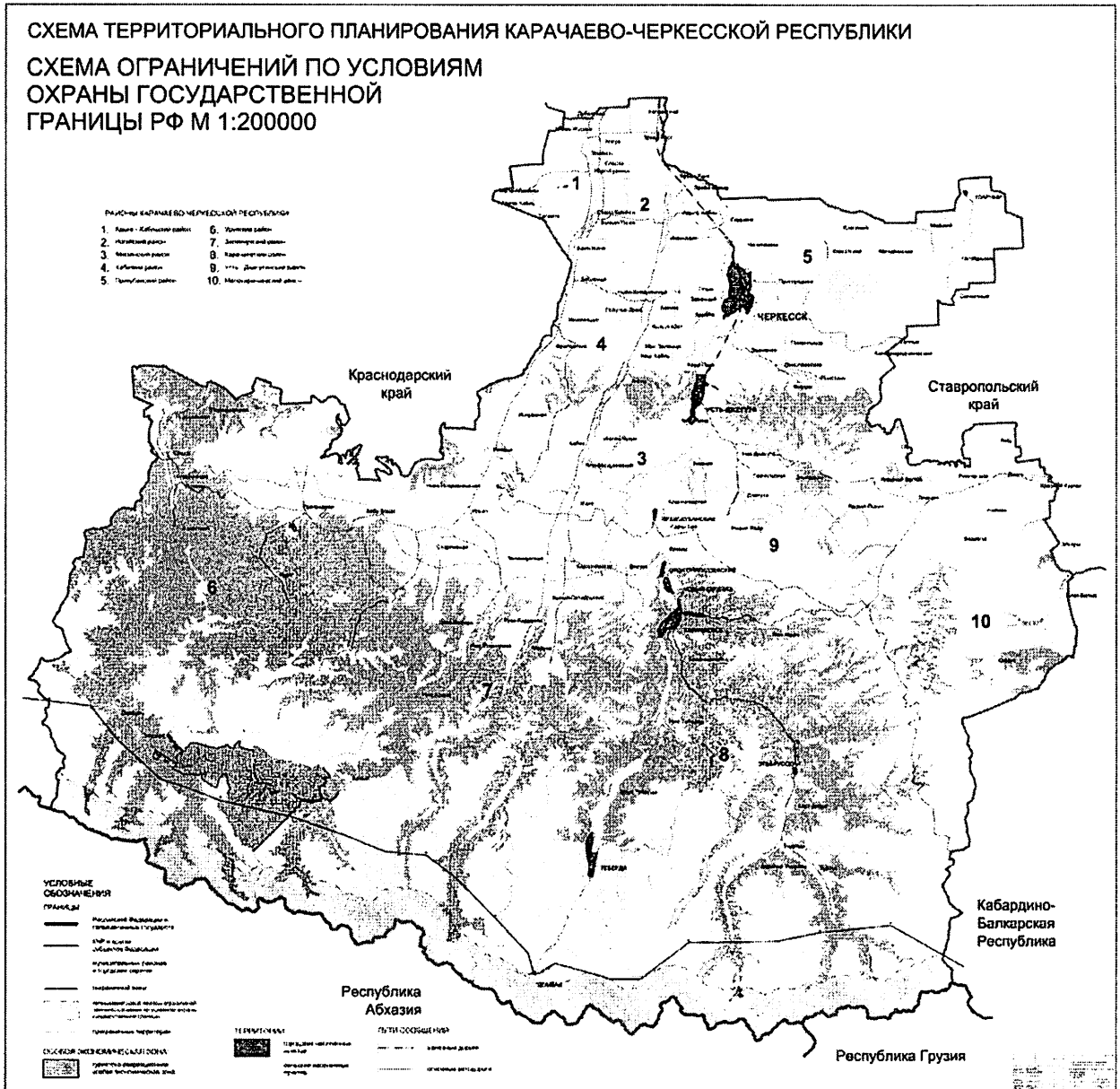


Схема ограничений по условиям охраны государственной границы Российской Федерации

СХЕМА ТЕРРИТОРИАЛЬНОГО ПЛАНИРОВАНИЯ КАРАЧАЕВО-ЧЕРКЕССКОЙ РЕСПУБЛИКИ
СХЕМА ГРАНИЦ ОСОБО ОХРАНЯЕМЫХ ПРИРОДНЫХ ТЕРРИТОРИЙ М 1:200000

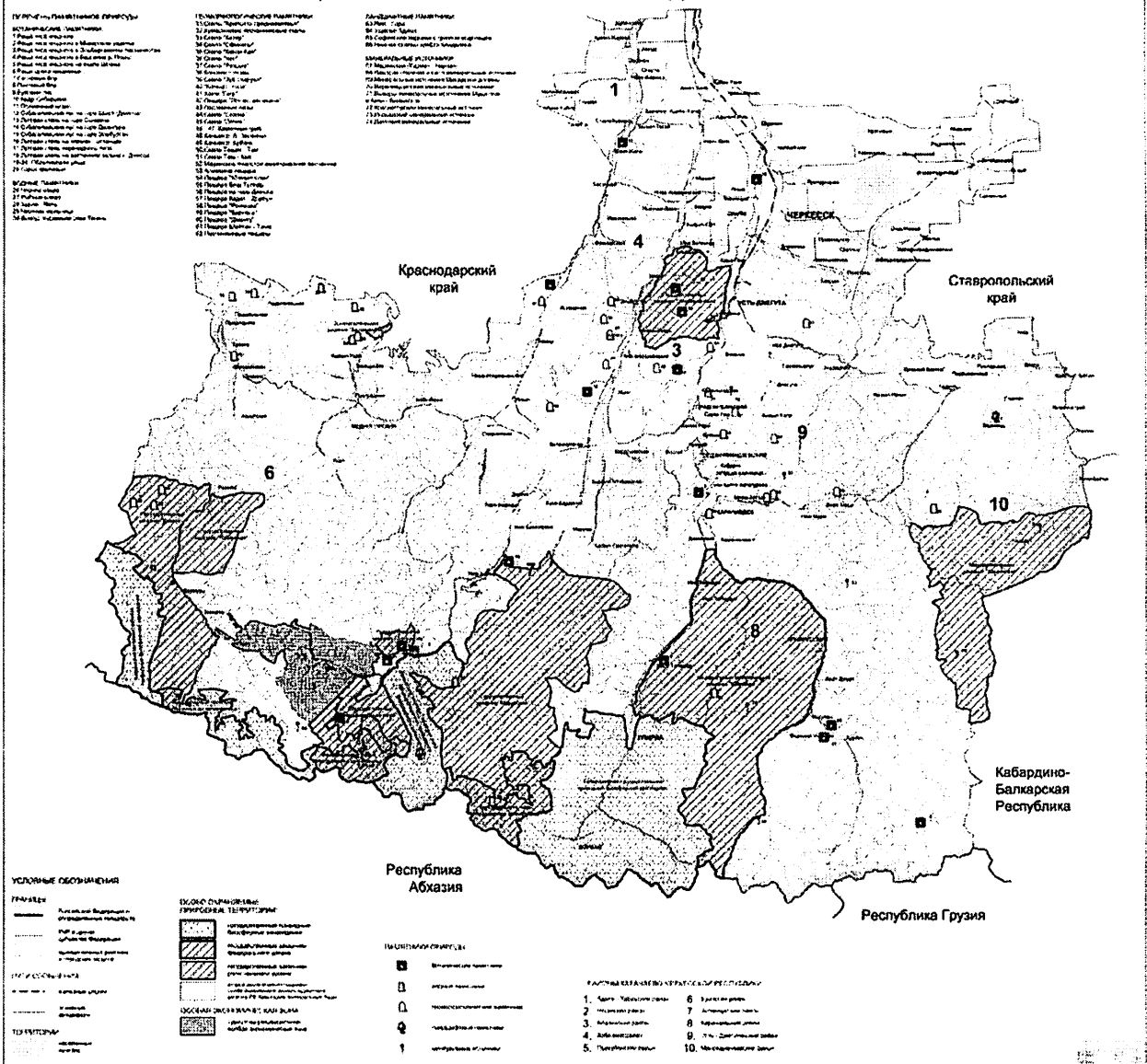


Схема границ особо охраняемых природных территорий

СХЕМА ТЕРРИТОРИАЛЬНОГО ПЛАНИРОВАНИЯ КАРАЧАЕВО-ЧЕРКЕССКОЙ РЕСПУБЛИКИ.
СХЕМА ВОДОСНАБЖЕНИЯ. М 1:200000.

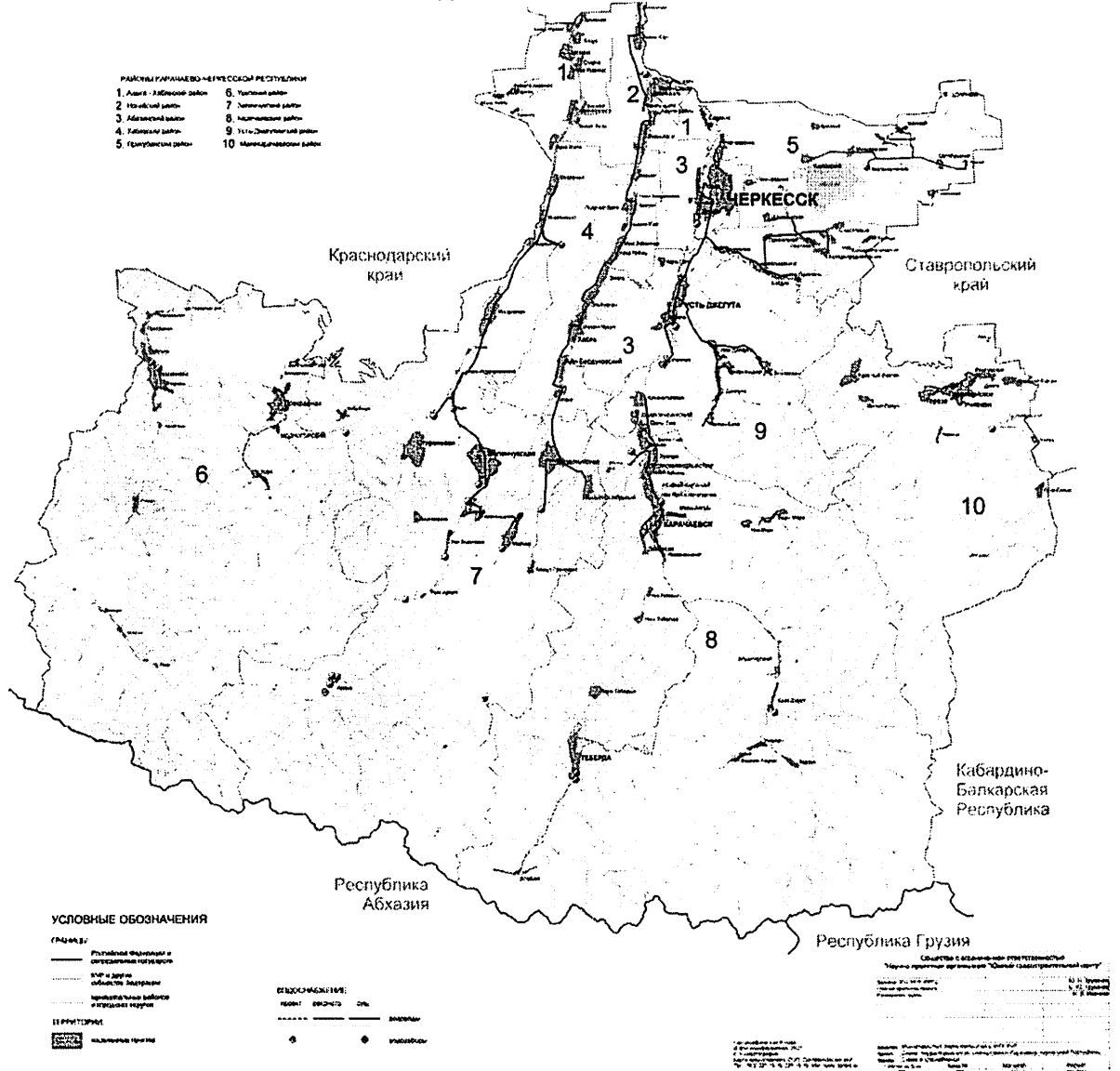


Схема водоснабжения

СХЕМА ТЕРРИТОРИАЛЬНОГО ПЛАНИРОВАНИЯ КАРАЧАЕВО-ЧЕРКЕССКОЙ РЕСПУБЛИКИ. СХЕМА ГАЗОСНАБЖЕНИЯ. М 1:200000.

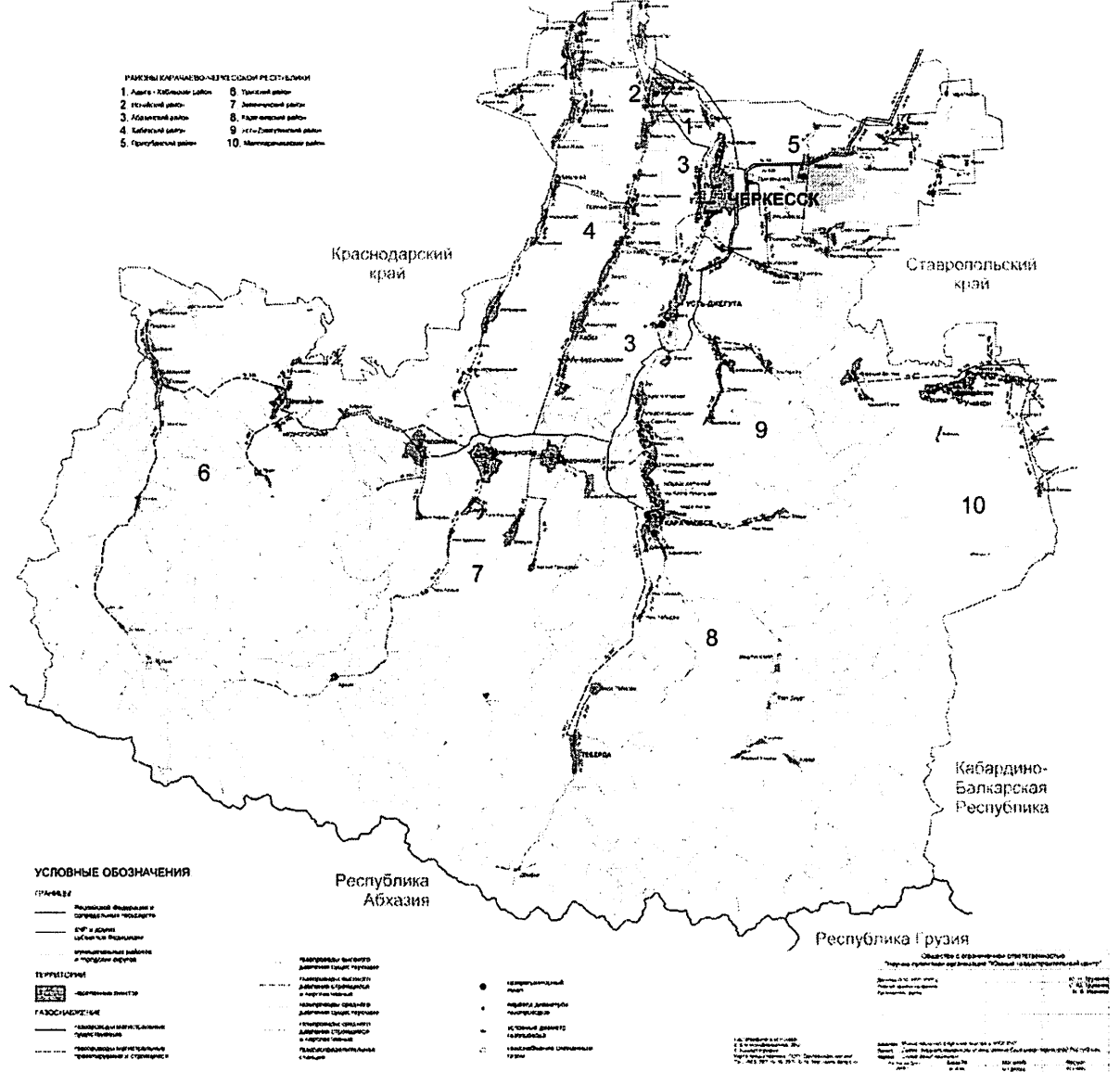


Схема газоснабжения

СХЕМА ТЕРРИТОРИАЛЬНОГО ПЛАНИРОВАНИЯ КАРАЧАЕВО-ЧЕРКЕССКОЙ РЕСПУБЛИКИ.
СХЕМА ЭЛЕКТРОСНАБЖЕНИЯ. М 1:200000.

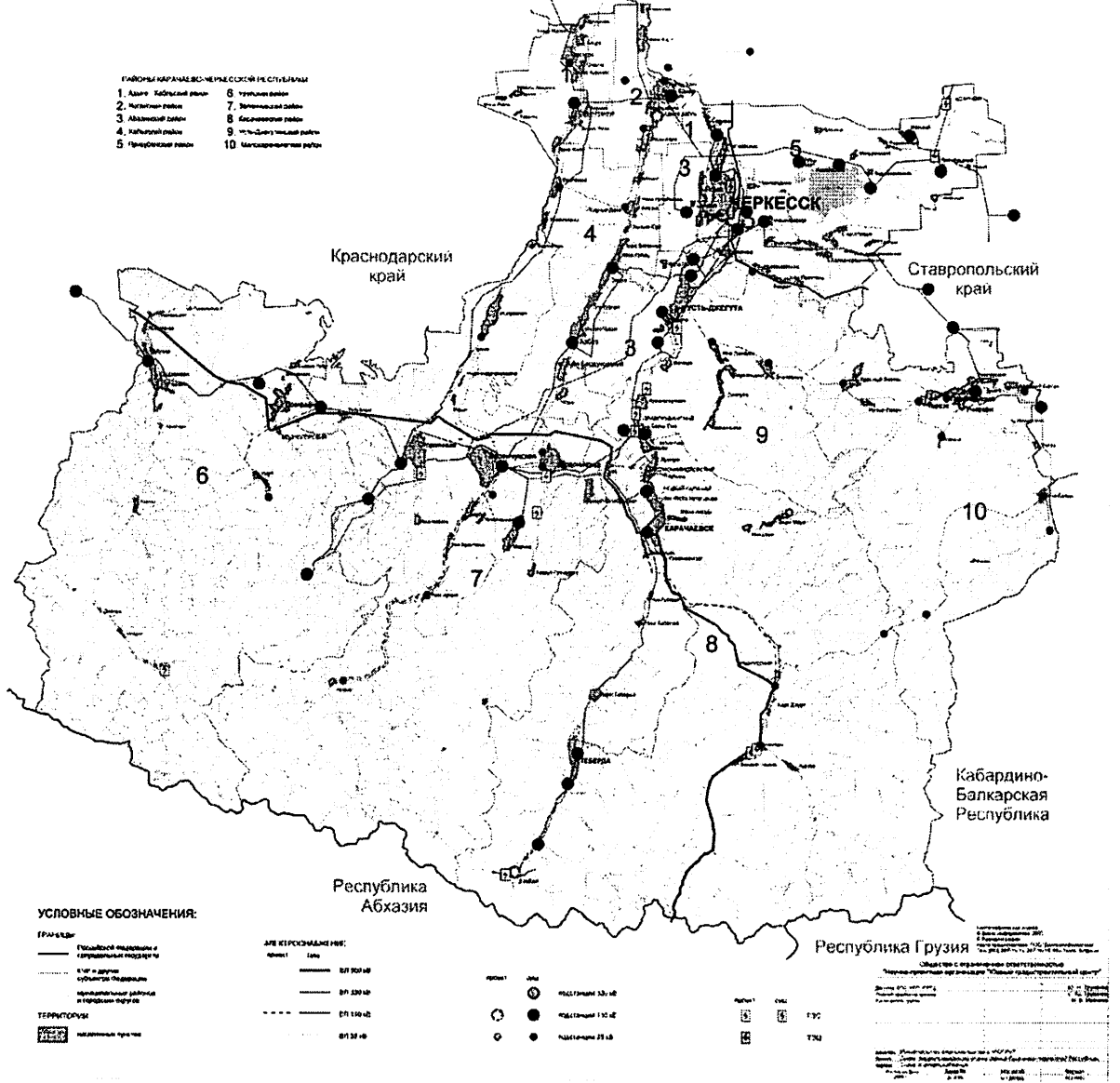


Схема электроснабжения

