

Форма по ОКУД	Код
	0301004
	71835719

УПРАВЛЕНИЕ ПО ОХРАНЕ ОБЪЕКТОВ КУЛЬТУРНОГО НАСЛЕДИЯ
РЕСПУБЛИКИ КАЛМЫКИЯ

по ОКПО

наименование организации

Номер документа	Дата составления
№ 47-17	«15» 08 2027г.

ПРИКАЗ
(распоряжение)

Об утверждении границ территорий объектов культурного наследия, расположенных на территории Черноземельского районного муниципального образования Республики Калмыкия

В соответствии со статьей 3.1 Федерального закона от 25 июня 2002 г. № 73 «Об объектах культурного наследия (памятниках истории и культуры) народов Российской Федерации», Постановлением Правительства Республики Калмыкия 23.03.2020 № 70 «Об утверждении Положения об Управлении по охране объектов культурного наследия Республики Калмыкия»

п р и к а з ы в а ю:

1. Утвердить границы территорий объектов культурного наследия, расположенных на территории Черноземельского районного муниципального образования Республики Калмыкия согласно приложениям № 1-2.

2. Утвердить следующий режим использования территорий объектов культурного наследия:

2.1. По согласованию со специально уполномоченным органом охраны объектов культурного наследия Республики Калмыкия на территории объектов культурного наследия разрешается:

- проведение работ по сохранению объекта культурного наследия и его отдельных элементов, направленных на консервацию, реставрацию, ремонт, приспособление и сохранение подлинных частей, элементов, деталей здания, планировки;

- осуществление работ по изучению объекта культурного наследия, инженерных, физико-химических исследований, производство зондажей, шурфов, раскопов с последующей рекультивацией нарушенных земель;

- проведение археологических исследований при наличии открытого листа;

- применение специальных мер, направленных на сохранение и восстановление (регенерацию) историко-градостроительной среды объекта;

- реконструкция наружных инженерных сетей, необходимых для сохранения и функционирования объектов культурного наследия с последующей рекультивацией нарушенных земель;

- благоустройство территории объектов культурного наследия, сохранение и восстановление планировочных характеристик его историко-природной среды, реконструкция дорожек, проездов, площадок;

- обеспечение мер пожарной и экологической безопасности объекта культурного наследия;

- сохранение исторически сложившегося ландшафта;

2.2. На территории объектов культурного наследия запрещается:

- снос объекта культурного наследия, изменение его объемно-пространственных характеристик;




- строительство зданий и сооружений;

- строительство надземных линий электропередач, газопроводов и других инженерных коммуникаций, прокладка новых дорог;
- установка на фасадах, крыше объекта культурного наследия любых технических объектов и элементов, в том числе кондиционеров, антенн, технических элементов инженерных систем, рекламных конструкций, вывесок, телеантенн.
- размещение временных построек, киосков, автостоянок транспортных средств, складов, площадок для складирования любых веществ, материалов и оборудования.
- изменение исторической планировочной структуры, отметок природного рельефа.
- оставление материалов (конструкций) и строительного мусора после демонтажа сооружений возведенных в рамках работ по сохранению.
- складирование твердых бытовых отходов.

3. Контроль за исполнением настоящего приказа возложить на начальника отдела государственной охраны объектов культурного наследия Управления по охране объектов культурного наследия Республики Калмыкия (А.Н. Васильева).

4. Опубликовать настоящий приказ в сетевом издании «Вестник правовых актов Правительства Республики Калмыкия и органов исполнительной власти Республики Калмыкия», а также разместить (опубликовать) на «Официальном интернет-портале правовой информации (www.pravo.gov.ru)», на официальном сайте Управления по охране объектов культурного наследия Республики Калмыкия в информационно-телекоммуникационной сети «Интернет» (<http://okn.kalmregion.ru/>).

5. Настоящий приказ вступает в силу с момента его подписания.

Руководитель организации/государс твенного органа	Начальник Управления по охране объектов культурного наследия Республики Калмыкия <small>должность</small>	 <small>личная подпись</small>	К. Маркеев <small>расшифровка подписи</small>
С приказом (распоряжением) работник/гражданский служащий ознакомлен	<hr style="width: 100%;"/> <small>личная подпись</small>	" "	<hr style="width: 100%;"/> 20 г.
С приказом (распоряжением) работник/гражданский служащий ознакомлен	<hr style="width: 100%;"/> <small>личная подпись</small>	" "	<hr style="width: 100%;"/> 20 г.
С приказом (распоряжением) работник/гражданский служащий ознакомлен	 <small>личная подпись</small>	" "	<hr style="width: 100%;"/> 15.08. 20 21 г.
С приказом (распоряжением) работник/гражданский служащий ознакомлен	 <small>личная подпись</small>	" "	<hr style="width: 100%;"/> 15.08. 20 21 г.

Приложение № 7
к приказу
Управления по охране объектов
культурного наследия
Республики Калмыкия
от 15.08. 2021г. № 47-17

**Границы территории объекта культурного наследия местного
(муниципального) значения Памятник В.И.Ленину
(регистрационный номер 081710894170004, реестровый номер 08-121480)
местонахождение: Республика Калмыкия, Черноземельский район,
Артезианское сельское муниципальное образование**

Описание границ территории объекта культурного наследия местного (муниципального) значения Памятник В.И.Ленину (регистрационный номер 081710894170004, реестровый номер 08-121480) местонахождение: Республика Калмыкия, Черноземельский район, Артезианское сельское муниципальное образование (далее – Объект).

Линия границ территории Объекта проходит:

от характерной точки (поворотной) точки (далее – точка) 1 до точки 2 –проходит на протяжении 3,47 м по границе площадки с плиточным покрытием;

от точки 2 до точки 3 – проходит на протяжении 4,32 м по границе площадки с плиточным покрытием;

от точки 3 до точки 4 – проходит на протяжении 3,51 м по по границе площадки с плиточным покрытием;




от точки 4 до т. 1 - проходит на протяжении 4,29 м по границе площадки с плиточным покрытием, примерно в 11 м на восток от административного здания по ул. Адьянова, 1.

**Карта (схема) границ территории объекта культурного наследия
местного (муниципального) значения
Памятник В.И.Ленину
(регистрационный номер 081710894170004, учетный номер 08-121480)
местонахождение: Республика Калмыкия, Черноземельский район,
Артезианское сельское муниципальное образование**



Масштаб 1:1000

Условные обозначения к карте (схеме) границ территории объекта:

-  - объект культурного наследия местного (муниципального) значения
-  - граница территории объекта культурного наследия местного (муниципального) значения
-  1 - характерная (поворотная) точка границы территории

**Перечень координат поворотных (характерных) точек границ
территории объекта культурного наследия местного
(муниципального) значения Памятник В.И.Ленину
(регистрационный номер 081710894170004, реестровый номер 08-121480)
местонахождение: Республика Калмыкия, Черноземельский район,
Артезианское сельское муниципальное образование**

Номер характерной (поворотной) точки	Координаты характерных (поворотных) точек определены в СК кадастрового округа Метод определения координат – спутниковый геодезический, средняя квадратическая погрешность положения характерной точки – 0,1 м.	
	X	Y
1	68407,18	73583,53
2	68407,16	73587,00
3	68402,85	73587,00
4	68402,90	73583,50
1	68407,18	73583,53

Приложение № 2
к приказу
Управления по охране объектов
культурного наследия
Республики Калмыкия
от 15.08. 2021г. № 47-11

**Границы территории объекта культурного наследия
местного (муниципального) значения**

Памятник «Депортации калмыцкого народа»

(регистрационный номер 081811312910004, реестровый номер 08-116733)

местонахождение: Республика Калмыкия, Черноземельский район,

Артезианское сельское муниципальное образование.

Описание границ территории объекта культурного наследия местного (муниципального) значения Памятник «Депортация калмыцкого народа» (регистрационный номер 081811312910004, реестровый номер 08-116733) местонахождение: Республика Калмыкия, Черноземельский район, Артезианское сельское муниципальное образование (далее – Объект).

Линия границ территории Объекта проходит:

Линия границ территории Объекта проходит:

от характерной точки (поворотной) точки (далее – точка) 1 до точки 2 – проходит на протяжении 12.98 м по границе площадки с плиточным покрытием;

от точки 2 до точки 3 – проходит на протяжении 4,74 м по границе площадки с плиточным покрытием;

от точки 3 до точки 4 – проходит на протяжении 1.13 м по границе площадки с плиточным покрытием;

от точки 4 до т. 5 - проходит на протяжении 2.98 м по границе площадки с плиточным покрытием,

от точки 5 до точки 6 – проходит на протяжении 10,10 м вдоль стены вагона;

от точки 6 до точки 7 – проходит на протяжении 2,63 м по условной линии;

от точки 7 до т. 8 - проходит на протяжении 7,00 м по границе площадки с плиточным покрытием;

от точки 8 до т. 9 - проходит на протяжении 2,78 м по границе площадки с плиточным покрытием,

от точки 9 до точки 10 – проходит на протяжении 9,54 м вдоль стены с Доской памяти;

от точки 10 до точки 11 – проходит на протяжении 3,71 м по границе площадки с плиточным покрытием;

от точки 11 до т. 12 - проходит на протяжении 4,60 м по границе площадки с плиточным покрытием;




от точки 12 до т. 1 - проходит на протяжении 4,68 м по границе площадки с плиточным покрытием. Территория объекта расположена на земельном участке с кадастровым номером 08:10:020201:68, ул. Адьянова, 20, примерно в 37 м на восток от административного здания.

**Карта (схема) границ территории объекта культурного наследия
местного (муниципального) значения
Памятник "Депортации калмыцкого народа"
(регистрационный номер 081811312910004, учетный номер 08-116733)
местонахождение: Республика Калмыкия, Черноземельский район,,
Артезианское сельское муниципальное образование**



Масштаб 1:1000

Условные обозначения к карте (схеме) границ территории объекта:

-  - объект культурного наследия местного (муниципального) значения
-  - граница территории объекта культурного наследия местного (муниципального) значения
-  1 - характерная (поворотная) точка границы территории

Границы территории объекта культурного наследия

местного (муниципального) значения

Памятник «Депортации калмыцкого народа»

(регистрационный номер 081811312910004, реестровый номер 08-116733)

местонахождение: Республика Калмыкия, Черноземельский район,

Артезианское сельское муниципальное образование.

Номер характерной (поворотной) точки	Координаты характерных (поворотных) точек определены в СК кадастрового округа Метод определения координат – спутниковый геодезический, средняя квадратическая погрешность положения характерной точки – 0,1 м.	
	X	Y
1	68316,65	74007,42
2	68307,45	74016,58
3	68303,54	74019,26
4	68302,41	74019,16
5	68299,69	74017,94
6	68293,35	74010,07
7	68291,11	74008,69
8	68291,67	74001,71
9	68294,13	74000,42
10	68301,78	73994,71
11	68305,11	73993,08
12	68308,58	73996,22
1	68305,11	73993,08