

Форма по ОКУД	Код
	0301004
по ОКПО	71835719

УПРАВЛЕНИЕ ПО ОХРАНЕ ОБЪЕКТОВ КУЛЬТУРНОГО НАСЛЕДИЯ
РЕСПУБЛИКИ КАЛМЫКИЯ

наименование организации

ПРИКАЗ
(распоряжение)

Номер документа	Дата составления
№ 44-11	«15» 08 2021 г.

Об утверждении границ территории объекта культурного наследия местного (муниципального) значения Памятник «Чабан с собакой» (регистрационный номер - 081710894790004, учетный номер - 08-114388)

В соответствии со статьей 3.1 Федерального закона от 25 июня 2002 г. № 73 «Об объектах культурного наследия (памятниках истории и культуры) народов Российской Федерации», Постановлением Правительства Республики Калмыкия 23.03.2020 № 70 «Об утверждении Положения об Управлении по охране объектов культурного наследия Республики Калмыкия»

п р и к а з ы в а ю:

1. Утвердить границы территории объекта культурного наследия местного (муниципального) значения Памятник «Чабан с собакой» (регистрационный номер - 081710894790004, учетный номер - 08-114388), согласно приложению № 1.

2. Утвердить следующий режим использования территории объекта культурного наследия:

2.1. По согласованию со специально уполномоченным органом охраны объектов культурного наследия Республики Калмыкия на территории объекта культурного наследия разрешается:

- проведение работ по сохранению объекта культурного наследия и его отдельных элементов, направленных на консервацию, реставрацию, ремонт, приспособление и сохранение подлинных частей, элементов, деталей здания, планировки;

- осуществление работ по изучению объекта культурного наследия, инженерных, физико-химических исследований, производство зондажей, шурфов, раскопов с последующей рекультивацией нарушенных земель;

- проведение археологических исследований при наличии открытого листа;

- применение специальных мер, направленных на сохранение и восстановление (регенерацию) историко-градостроительной среды объекта;

- реконструкция наружных инженерных сетей, необходимых для сохранения и функционирования объекта культурного наследия с последующей рекультивацией нарушенных земель;

- благоустройство территории объекта культурного наследия, сохранение и восстановление планировочных характеристик его историко-природной среды, реконструкция дорожек, проездов, площадок;

- обеспечение мер пожарной и экологической безопасности объекта культурного наследия;

- сохранение исторически сложившегося ландшафта;

2.2. На территории объекта культурного наследия запрещается:

- снос объекта культурного наследия, изменение его объемно-пространственных характеристик;


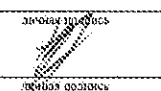

- строительство зданий и сооружений;

- строительство надземных линий электропередач, газопроводов и других инженерных коммуникаций, прокладка новых дорог;
- установка на фасадах, крыше объекта культурного наследия любых технических объектов и элементов; в том числе кондиционеров, антенн, технических элементов инженерных систем, рекламных конструкций, вывесок, телеантенн.
- размещение временных построек, киосков, автостоянок транспортных средств, складов, площадок для складирования любых веществ, материалов и оборудования.
- изменение исторической планировочной структуры, отметок природного рельефа.
- оставление материалов (конструкций) и строительного мусора после демонтажа сооружений возведенных в рамках работ по сохранению.
- складирование твердых бытовых отходов.

3. Контроль за исполнением настоящего приказа возложить на начальника отдела государственной охраны объектов культурного наследия Управления по охране объектов культурного наследия Республики Калмыкия (А.Н. Васильева).

4. Опубликовать настоящий приказ в сетевом издании «Вестник правовых актов Правительства Республики Калмыкия и органов исполнительной власти Республики Калмыкия», а также разместить (опубликовать) на «Официальном интернет-портале правовой информации (www.pravo.gov.ru)», на официальном сайте Управления по охране объектов культурного наследия Республики Калмыкия в информационно-телекоммуникационной сети «Интернет» (<http://okn.kalmregion.ru/>).

5. Настоящий приказ вступает в силу с момента его подписания.

Руководитель организации/государс твенного органа	Начальник Управления по охране объектов культурного наследия Республики Калмыкия _____ должность	 _____ личная подпись	К. Маркеев _____ расшифровка подписи
С приказом (распоряжением) работник/гражданский служащий ознакомлен	_____ личная подпись	" "	_____ 20 ____ г.
С приказом (распоряжением) работник/гражданский служащий ознакомлен	_____ личная подпись	" "	_____ 20 ____ г.
С приказом (распоряжением) работник/гражданский служащий ознакомлен	 _____ личная подпись	" "	15.08. _____ 20 27 г.
С приказом (распоряжением) работник/гражданский служащий ознакомлен	 _____ личная подпись	" "	15.08. _____ 20 27 г.

Приложение № 7

к приказу

Управления по охране
объектов культурного наследия

Республики Калмыкия

от 15.08 2021г. № 44-п

Границы территории объекта культурного наследия местного

(муниципального) значения

Памятник «Чабан с собакой»

(регистрационный номер 081710894790004, реестровый номер 08-114388)

местонахождение: Республика Калмыкия, Приютненский район,

Приютненское сельское муниципальное образование

Описание границ территории объекта культурного наследия местного (муниципального) значения Памятник «Чабан с собакой» (регистрационный номер 081710894790004, реестровый номер 08-114388) местонахождение: Республика Калмыкия, Приютненский район. Приютненское сельское муниципальное образование (далее – Объект).

Линия границ территории Объекта проходит:


от характерной точки (поворотной) точки (далее – точка) 1 до точки 2 – проходит на протяжении 3,39 м по бетонному основанию памятника;

от точки 2 до точки 3 – проходит на протяжении 4,94 м по условной линии;

от точки 3 до точки 4 – проходит на протяжении 3,41 м по условной линии;




от точки 4 до т. 1 - проходит на протяжении 4,97 м по условной линии, примерно в 21 м на запад от автомобильной дороги Ставрополь-Элиста.

**Карта (схема) границ территории объекта культурного наследия
местного (муниципального) значения
Памятник "Чабан с собакой"
(регистрационный номер 081710894790004, учетный номер 08-114388)
местонахождение: Республика Калмыкия, Приютненский район,
Приютненское сельское муниципальное образование**



Масштаб 1:500

Условные обозначения к карте (схеме) границ территории объекта:

-  - объект культурного наследия местного (муниципального) значения
-  - граница территории объекта культурного наследия местного (муниципального) значения
-  1 - характерная (поворотная) точка границы территории

**Границы территории объекта культурного наследия местного
(муниципального) значения**

Памятник «Чабан с собакой»

(регистрационный номер 081710894790004, реестровый номер 08-114388)

местонахождение: Республика Калмыкия, Приютненский район,

Приютненское сельское муниципальное образование

Номер характерной (поворотной) точки	Координаты характерных (поворотных) точек определены в СК кадастрового округа Метод определения координат – спутниковый геодезический, средняя квадратическая погрешность положения характерной точки – 0,1 м.	
	X	Y
1	5086443,57	3257668,79
2	5086446,90	3257669,41
3	5086446,00	3257674,27
4	5086442,65	3257673,67
1	5086443,57	3257668,79