

УПРАВЛЕНИЯ ПО ОХРАНЕ ОБЪЕКТОВ КУЛЬТУРНОГО НАСЛЕДИЯ
РЕСПУБЛИКИ КАЛМЫКИЯ

Форма по ОКУД

по ОКПО

Код
0301004
71835719

наименование организации

ПРИКАЗ
(распоряжение)

Номер документа	Дата составления
№ 40-17	«02» 08 2021 г.

Об утверждении границ территорий объектов культурного наследия, расположенных на территории города Элисты

В соответствии со статьей 3.1 Федерального закона от 25 июня 2002 г. № 73 «Об объектах культурного наследия (памятниках истории и культуры) народов Российской Федерации», Постановлением Правительства Республики Калмыкия 23.03.2020 № 70 «Об утверждении Положения об Управлении по охране объектов культурного наследия Республики Калмыкия»

п р и к а з ы в а ю:

1. Утвердить границы территорий объектов культурного наследия, расположенных на территории города Элисты согласно приложениям № 1-3.

2. Утвердить следующий режим использования территорий объектов культурного наследия:

2.1. По согласованию со специально уполномоченным органом охраны объектов культурного наследия Республики Калмыкия на территории объектов культурного наследия разрешается:

- проведение работ по сохранению объекта культурного наследия и его отдельных элементов, направленных на консервацию, реставрацию, ремонт, приспособление и сохранение подлинных частей, элементов, деталей здания, планировки;

- осуществление работ по изучению объекта культурного наследия, инженерных, физико-химических исследований, производство зондажей, шурфов, раскопов с последующей рекультивацией нарушенных земель;

- проведение археологических исследований при наличии открытого листа;

- применение специальных мер, направленных на сохранение и восстановление (регенерацию) историко-градостроительной среды объекта;

- реконструкция наружных инженерных сетей, необходимых для сохранения и функционирования объектов культурного наследия с последующей рекультивацией нарушенных земель;

- благоустройство территории объектов культурного наследия, сохранение и восстановление планировочных характеристик его историко-природной среды, реконструкция дорожек, проездов, площадок;

- обеспечение мер пожарной и экологической безопасности объекта культурного наследия;

- сохранение исторически сложившегося ландшафта;

2.2. На территории объектов культурного наследия запрещается:

- снос объекта культурного наследия, изменение его объемно-пространственных характеристик;

- строительство зданий и сооружений;

- строительство надземных линий электропередач, газопроводов и других инженерных коммуникаций, прокладка новых дорог;

- установка на фасадах, крыше объекта культурного наследия любых технических объектов и элементов, в том числе кондиционеров, антенн, технических элементов инженерных систем, рекламных конструкций, вывесок, телеантенн.

- размещение временных построек, киосков, автостоянок транспортных средств, складов, площадок для складирования любых веществ, материалов и оборудования.

- изменение исторической планировочной структуры, отметок природного рельефа.

- оставление материалов (конструкций) и строительного мусора после демонтажа сооружений возведенных в рамках работ по сохранению.

- складирование твердых бытовых отходов.

3. Контроль за исполнением настоящего приказа возложить на начальника отдела государственной охраны объектов культурного наследия Управления по охране объектов культурного наследия Республики Калмыкия (А.Н. Васильева).

4. Опубликовать настоящий приказ в сетевом издании «Вестник правовых актов Правительства Республики Калмыкия и органов исполнительной власти Республики Калмыкия», а также разместить (опубликовать) на «Официальном интернет-портале правовой информации (www.pravo.gov.ru)», на официальном сайте Управления по охране объектов культурного наследия Республики Калмыкия в информационно-телекоммуникационной сети «Интернет» (<http://okn.kalmregion.ru/>).

5. Настоящий приказ вступает в силу с момента его подписания.

Руководитель
организации/государс-
твенного органа

Начальник Управления по охране
объектов культурного наследия
Республики Калмыкия

должность



личная подпись

К. Маркеев

расшифровка подписи

С приказом (распоряжением) работник/гражданский служащий ознакомлен	_____	“	”	_____	20	г.
	личная подпись					
С приказом (распоряжением) работник/гражданский служащий ознакомлен	_____	“	”	_____	20	г.
	личная подпись					
С приказом (распоряжением) работник/гражданский служащий ознакомлен	_____	“	”	_____	20	г.
	личная подпись					
С приказом (распоряжением) работник/гражданский служащий ознакомлен	_____	“	”	_____	20	г.

Приложение № 1
к приказу
Управления по охране
объектов культурного наследия
Республики Калмыкия
от 07.08 2021г. № 40-П

**Границы территории объекта культурного наследия местного
(муниципального) значения
«Административное здание 1928-1934 гг»
(регистрационный номер 0815100041740006, учетный номер 08-57248)
местонахождение: Республика Калмыкия,
г. Элиста, ул. А.С.Пушкина, д.11**

Описание границ территории объекта культурного наследия местного (муниципального) значения «Административное здание 1928-1934 гг» (регистрационный номер 081821312930004, учетный номер 08-164300), местонахождение: Республика Калмыкия, г. Элиста, ул. А.С.Пушкина, д.11 (далее – Объект).

Линия границ территории Объекта проходит:

от характерной точки (поворотной) точки (далее – точка) 1 до точки 2 (северная сторона) – параллельно ул. Ленина, примерно в 60 метрах на северо-восток, от Пагоды Семи Дней, на протяжении 14,92 м по условной линии;

от точки 2 до точки 3 (северная сторона) – параллельно ул. Ленина, на протяжении 37,33 м по условной линии;

от точки 3 до точки 4 (северо-восточная сторона) – на протяжении 11,25 м по забору;

от точки 4 до точки 5 (северо-восточная сторона) – на протяжении 1,16 м по забору;

от точки 5 до точки 6 (северо-восточная сторона) – параллельно ул. Ленина, на протяжении 4,98 м по забору;

от точки 6 до точки 7 (северо-восточная сторона) – параллельно ул. Ленина, на протяжении 3,02 м по забору;

от точки 7 до точки 8 (северо-восточная сторона) – параллельно ул. Ленина, на протяжении 7,18 м по забору;

от точки 8 до точки 9 (восточная сторона) – на протяжении 1,35 м по забору;

от точки 9 до точки 10 (восточная сторона) – на протяжении 4,52 м по забору;

от точки 10 до точки 11 (восточная сторона) – на протяжении 7,50 м по забору;

от точки 11 до точки 12 (восточная сторона) – на протяжении 37,45 м по забору;

от точки 12 до точки 13 (восточная сторона) – параллельно ул. Ленина, на протяжении 10,16 м по забору;

от точки 13 до точки 14 (восточная сторона) – на протяжении 3,41 м по забору;

от точки 14 до точки 15 (восточная сторона) – на протяжении 16,96 м по забору;

от точки 15 до точки 16 (восточная сторона) – на протяжении 15,03 м по забору;

от точки 16 до точки 17 (восточная сторона) – параллельно ул. Ленина, на протяжении 2,80 м по забору;

от точки 17 до точки 18 (восточная сторона) – на протяжении 13,19 м по забору;

от точки 18 до точки 19 (восточная сторона) – на протяжении 10,27 м по забору;

от точки 19 до точки 20 (южная сторона) – на протяжении 4,12 м по забору;

от точки 20 до точки 21 (южная сторона) — на протяжении 3,88 м по забору;

от точки 21 до точки 22 (южная сторона) — на протяжении 2,05 м по забору;

от точки 22 до точки 23 (южная сторона) — на протяжении 4,03 м по забору;

от точки 23 до точки 24 (южная сторона) — на протяжении 4,71 м по забору;

от точки 24 до точки 25 (юго-западная сторона) — на протяжении 6,20 м по забору;

от точки 25 до точки 26 (юго-западная сторона) — на протяжении 4,53 м по забору;

от точки 26 до точки 27 (юго-западная сторона) — на протяжении 1,23 м по забору;

от точки 27 до точки 28 (южная сторона) — параллельно ул. Ленина, на протяжении 12,89 м по забору;

от точки 28 до точки 29 (южная сторона) — параллельно ул. Ленина, на протяжении 4,7 м по забору;

от точки 29 до точки 30 (юго-западная сторона) — на протяжении 12,82 м по забору;

от точки 30 до точки 31 (юго-западная сторона) — на протяжении 8,19 м по забору;

от точки 31 до точки 32 (южная сторона) — параллельно ул. Ленина, на протяжении 2,39 м по забору;

от точки 32 до точки 33 (южная сторона) — параллельно ул. Ленина, на протяжении 2,05 м по забору;

от точки 33 до точки 34 (южная сторона) — параллельно ул. Ленина, на протяжении 4,36 м по забору;

от точки 34 до точки 35 (южная сторона) — параллельно ул. Ленина, на протяжении 14,78 м по забору;

от точки 35 до точки 36 (южная сторона) – параллельно ул. Ленина, на протяжении 21,13 м по забору;

от точки 36 до точки 37 (южная сторона) – на протяжении 12,89 м по условной линии;

от точки 37 до точки 38 (западная сторона) – на протяжении 71,46 м по бордюру;

от точки 38 до точки 39 (западная сторона) – параллельно ул. Ленина, на протяжении 5,43 м по условной линии;

от точки 39 до точки 40 (северо-западная сторона) – параллельно ул. Ленина, на протяжении 1,60 м по условной линии;




от точки 40 до точки 1 (северо-западная сторона) – на протяжении 17,34 м по условной линии;

Карта (схема) границ территории объекта культурного наследия
местного (муниципального) значения "Административное здание 1928-1934 гг."
(регистрационный номер 0815100041740006, учетный номер 08-57248)
местонахождение: Республика Калмыкия,
г.Элиста, ул. А.С.Пушкина, д.11



Масштаб 1:2000

Условные обозначения в карте (схеме) границ территории объекта:

-  - объект культурного наследия местного значения
-  - граница территории объекта культурного наследия
-  - характерная (исчерпывающая) точка границы территории

**Перечень координат поворотных (характерных) точек границ
территории объекта культурного наследия местного
(муниципального) значения
«Административное здание 1928-1934 гг»
(регистрационный номер 0815100041740006, учетный номер 08-57248)
местонахождение: Республика Калмыкия,
г.Элиста, ул. А.С.Пушкина, д.11**

Номер характерной (поворотной) точки	Координаты характерных (поворотных) точек определены в СК кадастрового округа Метод определения координат – спутниковый геодезический, средняя квадратическая погрешность положения характерной точки – 0,1 м.	
	X	Y
1	42427.73	19791.5
2	42431.17	19806
3	42439.78	19842.32
4	42428.81	19844.82
5	42427.68	19845.08
6	42428.78	19849.94
7	42429.61	19852.84
8	42431.24	19859.83
9	42429.92	19860.13
10	42425.52	19861.16
11	42418.22	19862.86
12	42381.75	19871.35
13	42384.08	19881.24
14	42380.77	19882.05

15	42364.32	19886.16
16	42349.76	19889.78
17	42349.1	19887.06
18	42336.29	19890.2
19	42326.32	19892.66
20	42325.3	19888.67
21	42324.48	19884.88
22	42324.68	19882.84
23	42323.85	19878.9
24	42323.24	19874.23
25	42329.3	19872.94
26	42333.75	19872.08
27	42334.86	19871.54
28	42332.32	19858.9
29	42331.31	19854.31
30	42343.71	19851.06
31	42351.7	19849.28
32	42351.12	19846.96
33	42350.61	19844.97
34	42349.54	19840.74
35	42343.89	19827.08
36	42339.05	19806.51
37	42339.54	19803.5
38	42409.37	19788.34

39	42410.45	19793.66
40	42410.79	19795.22
I	42427.73	19791.5

Приложение № 2

к приказу

Управления по охране
объектов культурного наследия

Республики Калмыкия

от 07.08 2021г. № 40-17

**Границы территории объекта культурного наследия местного
(муниципального) значения**

**Мемориальный комплекс в честь героев
гражданской и Великой Отечественной войн
(регистрационный номер 081821312930004, учетный номер 08-164300)
местонахождение: Республика Калмыкия,
г.Элиста, Парк культуры и отдыха "Дружба"**

Описание границ территории объекта культурного наследия местного (муниципального) значения Мемориальный комплекс в честь героев гражданской и Великой Отечественной войн (регистрационный номер 081821312930004, учетный номер 08-164300), местонахождение: Республика Калмыкия, г. Элиста, Парк культуры и отдыха «Дружба» (далее – Объект).

Линия границ территории Объекта проходит:

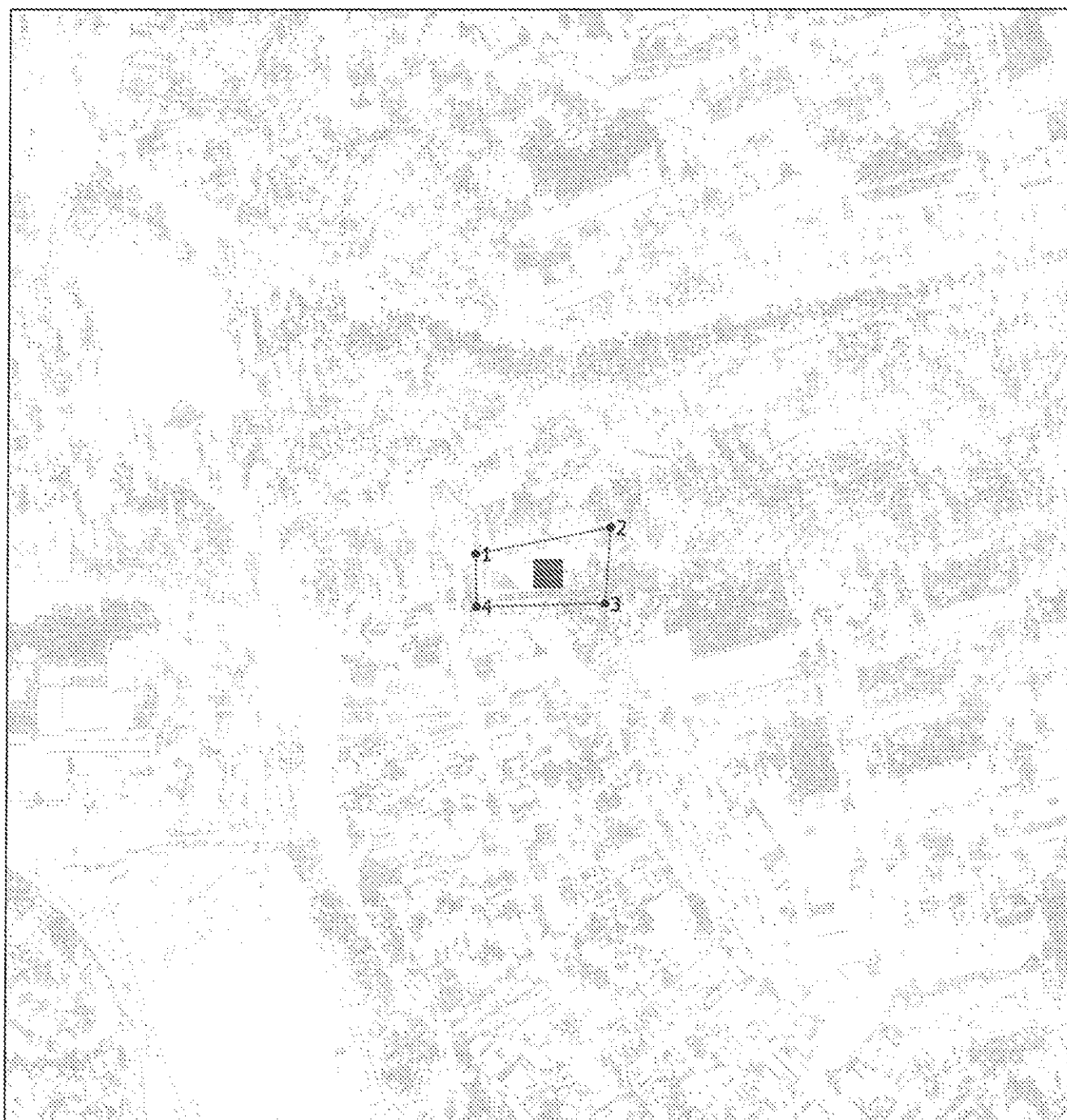
от характерной точки (поворотной) точки (далее – точка) 1 до точки 2 (северная сторона) – параллельно ул. Ленина, на протяжении 74,48 м по условной линии, примерно в 170 метрах на восток от Дворца детского творчества;

от точки 2 до точки 3 (восточная сторона) – на протяжении 40,67 м по условной линии;

от точки 3 до точки 4 (южная сторона) – на протяжении 69,60 м по условной линии;




от точки 4 до точки 1 (западная сторона) – на протяжении 28,43 м условной линии.

**Карта (схема) грани территории объекта культурного наследия
местного (муниципального) значения Мемориальный комплекс в честь героев
гражданской и Великой Отечественной войны
(регистрационный номер 081821312930004, учетный номер 08-164300)
местонахождение: Республика Калмыкия,
г. Элиста, Парк культуры и отдыха "Дружба"**



Масштаб 1:3300

Условные обозначения к карте (схеме) грани территории объекта:

-  - объект культурного наследия местного значения
-  - граница территории объекта культурного наследия
-  1 - характерная (поворотная) точка границы территории

**Перечень координат поворотных (характерных) точек границ
территории объекта культурного наследия местного
(муниципального) значения**

**Мемориальный комплекс в честь героев гражданской и
Великой Отечественной войны**

(регистрационный номер 081821312930004, учетный номер 08-164300)

местонахождение: Республика Калмыкия,

г. Элиста, Парк культуры и отдыха «Дружба»

Номер характерной (поворотной) точки	Координаты характерных (поворотных) точек определены в СК кадастрового округа Метод определения координат – спутниковый геодезический, средняя квадратическая погрешность положения характерной точки – 0,1 м.	
	X	Y
1	42138,82	18881,67
2	42153,18	18954,75
3	42112,61	18951,97
4	42110,4	18882,41
1	42138,82	18881,67

Приложение № 3
к приказу
Управления по охране
объектов культурного наследия
Республики Калмыкия
от 07.08. 2021г. № 40-17

**Границы территории объекта культурного наследия местного
(муниципального) значения Ансамбль «Джангарчи Ээлян Овла»
(регистрационный номер 081721312920004, учетный номер 08-107262)
местонахождение: Республика Калмыкия,
г. Элиста, Парк культуры и отдыха «Дружба»**

Описание границ территории объекта культурного наследия местного (муниципального) значения Ансамбль «Джангарчи Ээлян Овла» (регистрационный номер 081721312920004, учетный номер 08-107262) местонахождение: Республика Калмыкия, г. Элиста, Парк культуры и отдыха «Дружба» (далее – Объект).

Линия границ территории Объекта проходит:

от характерной точки (поворотной) точки (далее – точка) 1 до точки 2 (северо-восточная сторона) – на протяжении 8,09 м по границе плиточного покрытия;

от точки 2 до точки 3 (восточная сторона) – на протяжении 7,33 м по границе плиточного покрытия;

от точки 3 до точки 4 (восточная сторона) – на протяжении 1,16 м по границе плиточного покрытия;

от точки 4 до точки 5 (восточная сторона) – на протяжении 3,08 м по границе плиточного покрытия;

от точки 5 до точки 6 (восточная сторона) – на протяжении 3,20 м по границе плиточного покрытия;


от точки 6 до точки 7 (юго-восточная сторона) -- на протяжении 1,37 м по границе плиточного покрытия;

от точки 7 до точки 8 (юго-восточная сторона) -- на протяжении 11,96 м по границе плиточного покрытия;

от точки 8 до точки 9 (юго-западная сторона) -- на протяжении 3,49 м по границе плиточного покрытия;




от точки 9 до точки 1 (западная сторона) -- на протяжении 17,16 м по границе плиточного покрытия;

Карта (схема) границ территории объекта культурного наследия
местного (муниципального) значения Ансамбль "Джангарчи Ээлян Овла"
(регистрационный номер 081721312920004, учетный номер 08-107262)
местонахождение: Республика Калмыкия,
г.Элиста, Парк культуры и отдыха "Дружба"



Масштаб 1:500

Условные обозначения к карте (схеме) границ территории объекта:

-  - объект культурного наследия местного значения
-  - границы территории объекта культурного наследия
-  - Характерная (поворотная) точка границы территории

**Перечень координат поворотных (характерных) точек границ
 территории объекта культурного наследия местного (муниципального)
 значения Ансамбль «Джангарчи Ээлиг Овла»
 (регистрационный номер 081721312920004, учетный номер 08-107262)
 местонахождение: Республика Калмыкия, г. Элиста,
 Парк культуры и отдыха «Дружба»**

Номер характерной (поворотной) точки	Координаты характерных (поворотных) точек определены в СК кадастрового округа Метод определения координат – спутниковый геодезический, средняя квадратическая погрешность положения характерной точки – 0,1 м.	
	X	Y
1	42257,38	19164,62
2	42254,98	19172,35
3	42247,70	19173,19
4	42246,54	19173,19
5	42243,64	19172,15
6	42241,50	19169,77
7	42240,92	19168,53
8	42239,07	19156,71
9	42242,50	19156,08
1	42257,38	19164,62