

УПРАВЛЕНИЯ ПО ОХРАНЕ ОБЪЕКТОВ КУЛЬТУРНОГО НАСЛЕДИЯ
РЕСПУБЛИКИ КАЛМЫКИЯ

наименование организации

Форма по ОКУД

по ОКПО

Код

0301004

71835719

ПРИКАЗ
(распоряжение)

Номер документа	Дата составления
№ 38-17	«07» 08 2017 г.

Об утверждении границ территорий объектов культурного наследия, расположенных на территории Приютненского районного муниципального образования Республики Калмыкия

В соответствии со статьей 3.1 Федерального закона от 25 июня 2002 г. № 73 «Об объектах культурного наследия (памятниках истории и культуры) народов Российской Федерации», Постановлением Правительства Республики Калмыкия 23.03.2020 № 70 «Об утверждении Положения об Управлении по охране объектов культурного наследия Республики Калмыкия»

п р и к а з ы в а ю:

1. Утвердить границы территорий объектов культурного наследия, расположенных на территории Приютненского районного муниципального образования Республики Калмыкия согласно приложениям № 1-5.

2. Утвердить следующий режим использования территорий объектов культурного наследия:

2.1. По согласованию со специально уполномоченным органом охраны объектов культурного наследия Республики Калмыкия на территории объектов культурного наследия разрешается:

- проведение работ по сохранению объекта культурного наследия и его отдельных элементов, направленных на консервацию, реставрацию, ремонт, приспособление и сохранение подлинных частей, элементов, деталей здания, планировки;

- осуществление работ по изучению объекта культурного наследия, инженерных, физико-химических исследований, производство зондажей, шурфов, раскопов с последующей рекультивацией нарушенных земель;

- проведение археологических исследований при наличии открытого листа;

- применение специальных мер, направленных на сохранение и восстановление (регенерацию) историко-градостроительной среды объекта;

- реконструкция наружных инженерных сетей, необходимых для сохранения и функционирования объектов культурного наследия с последующей рекультивацией нарушенных земель;

- благоустройство территории объектов культурного наследия, сохранение и восстановление планировочных характеристик его историко-природной среды, реконструкция дорожек, проездов, площадок;

- обеспечение мер пожарной и экологической безопасности объекта культурного наследия;

- сохранение исторически сложившегося ландшафта;

2.2. На территории объектов культурного наследия запрещается:

- снос объекта культурного наследия, изменение его объемно-пространственных характеристик;


- строительство зданий и сооружений;

- строительство надземных линий электропередач, газопроводов и других инженерных коммуникаций, прокладка новых дорог;
- установка на фасадах, крыше объекта культурного наследия любых технических объектов и элементов, в том числе кондиционеров, антенн, технических элементов инженерных систем, рекламных конструкций, вывесок, телеантенн.
- размещение временных построек, киосков, автостоянок транспортных средств, складов, площадок для складирования любых веществ, материалов и оборудования.
- изменение исторической планировочной структуры, отметок природного рельефа.
- оставление материалов (конструкций) и строительного мусора после демонтажа сооружений возведенных в рамках работ по сохранению.
- складирование твердых бытовых отходов.

3. Контроль за исполнением настоящего приказа возложить на начальника отдела государственной охраны объектов культурного наследия Управления по охране объектов культурного наследия Республики Калмыкия (А.Н. Васильева).

4. Опубликовать настоящий приказ в сетевом издании «Вестник правовых актов Правительства Республики Калмыкия и органов исполнительной власти Республики Калмыкия», а также разместить (опубликовать) на «Официальном интернет-портале правовой информации (www.pravo.gov.ru)», на официальном сайте Управления по охране объектов культурного наследия Республики Калмыкия в информационно-телекоммуникационной сети «Интернет» (<http://okn.kalmregion.ru/>).

5. Настоящий приказ вступает в силу с момента его подписания.

Руководитель организационно-государс- твенного органа	Начальник Управления по охране объектов культурного наследия Республики Калмыкия _____ должность	 _____ личная подпись	К. Маркеев _____ расшифровка подписи
---	--	--	--

С приказом (распоряжением) работник/гражданский служащий ознакомлен	"	"	_____	20	г.
			личная подпись		
С приказом (распоряжением) работник/гражданский служащий ознакомлен	"	"	_____	20	г.
			личная подпись		
С приказом (распоряжением) работник/гражданский служащий ознакомлен	"	"	_____	20	г.
			личная подпись		
С приказом (распоряжением) работник/гражданский служащий ознакомлен	"	"	_____	20	г.

Приложение № 1
к приказу
Управления по охране
объектов культурного наследия
Республики Калмыкия
от 07.08. 2021г. № 38-17

**Границы территории объекта культурного наследия
местного (муниципального) значения
Мемориал погибшим солдатам в годы Великой отечественной войны
(регистрационный номер 081720894700004, учетный номер 08-114627)
местонахождение: Республика Калмыкия,
Приютненский район, п. Первомайский**

Описание границ территории объекта культурного наследия местного (муниципального) значения Мемориал погибшим солдатам в годы Великой отечественной войны (регистрационный номер 0817120894710004, реестровый номер 08-114627) местонахождение: Республика Калмыкия, Приютненский район. п. Первомайский (далее – Объект).

Линия границ территории Объекта проходит:

от характерной точки (поворотной) точки (далее – точка) 1 до точки 2 – проходит на протяжении 49,83 м по площадке из бетонных плит;

от точки 2 до точки 3 – проходит на протяжении 15,27 м по площадке из бетонных плит;

от точки 3 до точки 4 – проходит на протяжении 50,73 м по площадке из бетонных плит;

от точки 4 до точки 5 – проходит на протяжении 2,56 м по границе «Стены памяти»;

от точки 5 до точки 6 – проходит на протяжении 2,56 м по границе «Стены памяти»;


от точки 6 до точки 7 – проходит на протяжении 2,94 м по границе «Стены памяти»;

от точки 7 до точки 8 – проходит на протяжении 3,33 м по границе «Стены памяти»;




от точки 8 до точки 9 – проходит на протяжении 2,78 м по границе «Стены памяти»;

от точки 9 до точки 1 – проходит на протяжении 3,91 м по границе «Стены памяти», примерно в 20 м на север от здания администрации по ул. Пионерской, д. 15

Карта (схема) границ территории объекта культурного наследия
местного (муниципального) значения
Мемориал погибшим солдатам в годы Великой Отечественной войны
(регистрационный номер 081720894700004, учетный номер 08-114627)
местонахождение: Республика Калмыкия,
Приютисенский район, п. Первомайский



Масштаб 1:1000

- Условные обозначения к карте (схеме) границ территории объекта
-  - объект культурного наследия местного (муниципального) значения
 -  - граница территории объекта культурного наследия местного (муниципального) значения
 -  1 - характерная (поворотная) точка границы территории

**Карта (схема) грани территории объекта культурного наследия
местного (муниципального) значения**

**Мемориал погибшим солдатам в годы Великой отечественной войны
(регистрационный номер 081720894700004, учетный номер 08-114627)**

местонахождение: Республика Калмыкия,

Приютненский район, п. Первомайский

Номер характерной (поворотной) точки	Координаты характерных (поворотных) точек определены в СК кадастрового округа Метод определения координат – спутниковый геодезический, средняя квадратическая погрешность положения характерной точки – 0,1 м.	
	X	Y
1	71912,26	16111,86
2	71895,09	16158,60
3	71880,83	16153,55
4	71896,82	16106,12
5	71899,25	16105,36
6	71901,78	16105,15
7	71904,70	16105,72
8	71907,77	16107,08
9	71909,95	16108,73
1	71912,26	16111,86

Приложение № 2
к приказу
Управления по охране
объектов культурного наследия
Республики Калмыкия
от 07.08. 2021г. № 38-17

**Границы территории объекта культурного наследия местного
(муниципального) значения Обелиск погибшим воинам
в годы Великой Отечественной войны
(регистрационный номер 081710894710004, реестровый номер 08-114637)
местонахождение: Республика Калмыкия,
Приютненский район, п. Первомайский**

Описание границ территории объекта культурного наследия местного (муниципального) значения Обелиск погибшим воинам в годы Великой Отечественной войны (регистрационный номер 081710894710004, реестровый номер 08-114637) местонахождение: Республика Калмыкия, Приютненский район, п. Первомайский (далее – Объект).

Линия границ территории Объекта проходит:

от характерной точки (поворотной) точки (далее – точка) 1 до точки 2 – проходит на протяжении 12,98 м по ограждению памятника;

от точки 2 до точки 3 – проходит на протяжении 9,34 м по ограждению памятника;

от точки 3 до точки 4 – проходит на протяжении 12,81 м по ограждению памятника;




от точки 4 до т. 1 - проходит на протяжении 9,48 м по ограждению памятника, примерно в 59 м на восток от жилого дома по ул. Мира, 2

Карта (схема) границ территории объекта культурного наследия
местного (муниципального) значения
Обелиск погибшим воинам в годы Великой Отечественной войны
(регистрационный номер 081710894700004, учетный номер 08-114637)
местонахождение: Республика Калмыкия,
Приютненский район, п. Первомайский



Масштаб 1:1000

Условные обозначения к карте (схеме) границ территории объекта:

-  - объект культурного наследия местного (муниципального) значения
-  - граница территории объекта культурного наследия местного (муниципального) значения
-  1 - характерная (поворотная) точка границы территории

**Перечень координат поворотных (характерных) точек границ
 территории объекта культурного наследия местного (муниципального)
 значения **Обелиск погибшим воинам**
 в годы Великой Отечественной войны
 (регистрационный номер 081710894710004, реестровый номер 08-114637)
 местонахождение: Республика Калмыкия,
 Приютненский район, п. Первомайский**

Номер характерной (поворотной) точки	Координаты характерных (поворотных) точек определены в СК кадастрового округа Метод определения координат – спутниковый геодезический, средняя квадратическая погрешность положения характерной точки – 0,1 м.	
	X	Y
1	72247,18	16531,04
2	72245,10	16543,85
3	72235,91	16542,31
4	72237,82	16529,54
1	72247,18	16531,04

Приложение № 3
к приказу
Управления по охране
объектов культурного наследия
Республики Калмыкия
от 07.05.2021 г. № 38-П

**Границы территории объекта культурного наследия местного
(муниципального) значения Памятник «Жертвам сталинизма»
(регистрационный номер 081710894740004, реестровый номер 08-114430)
местонахождение: Республика Калмыкия,
Приютненский район, с. Приютное**

Описание границ территории объекта культурного наследия местного (муниципального) значения Памятник «Жертвам сталинизма» (регистрационный номер 081710894740004, реестровый номер 08-114430) местонахождение: Республика Калмыкия, Приютненский район с. Приютное (далее – Объект).

Линия границ территории Объекта проходит:

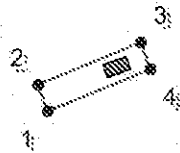
от характерной точки (поворотной) точки (далее – точка) 1 до точки 2 – проходит на протяжении 3,76 м по границе плиточного основания памятника;

от точки 2 до точки 3 – проходит на протяжении 14,71 м по границе плиточного основания памятника;

от точки 3 до точки 4 – проходит на протяжении 3,75 м по границе плиточного основания памятника;




от точки 4 до т. 1 - проходит на протяжении 14,72 м по границе плиточного основания памятника, примерно в 45 м на запад от административного здания Приютненского районного суда.

**Карта (схема) границ территории объекта культурного наследия
местного (муниципального) значения
Памятник "Жертвам сталинизма"
(регистрационный номер 081710894740004, учетный номер 08-114430)
местонахождение: Республика Калмыкия,
Приютненский район, с. Приютное**



Масштаб 1:1000

Условные обозначения к карте (схеме) границ территории объекта:

-  - объект культурного наследия местного (муниципального) значения
-  - граница территории объекта культурного наследия местного (муниципального) значения
-  1 - характерная (поворотная) точка границы территории

**Границы территории объекта культурного наследия местного
(муниципального) значения Памятник «Жертвам сталинизма»
(регистрационный номер 081710894740004, реестровый номер 08-114430)**

местонахождение: Республика Калмыкия,

Приютненский район, с. Приютное

Номер характерной (поворотной) точки	Координаты характерных (поворотных) точек определены в СК кадастрового округа Метод определения координат – спутниковый геодезический, средняя квадратическая погрешность положения характерной точки – 0,1 м.	
	X	Y
1	2350.02	4456.86
2	2353.54	4455.55
3	2359.08	4469.18
4	2355.57	4470.49
1	2350.02	4456.86

Приложение № 4
к приказу
Управления по охране
объектов культурного наследия
Республики Калмыкия
от 07.09 2021г. № 38-17

**Границы территории объекта культурного наследия местного
(муниципального) значения Обелиск погибшим воинам
в годы Великой Отечественной войны
(регистрационный номер 081610445550004, реестровый номер 08-80971)
местонахождение: Республика Калмыкия,
Приютненский район, с. Приютное**

Описание границ территории объекта культурного наследия местного (муниципального) значения Обелиск погибшим воинам в годы Великой Отечественной войны (регистрационный номер 081610445550004, реестровый номер 08-80971) местонахождение: Республика Калмыкия, Приютненский район. с. Приютное (далее – Объект).

Линия границ территории Объекта проходит:

от характерной точки (поворотной) точки (далее – точка) 1 до точки 2 – проходит на протяжении 25,12 м по ограждению памятника;

от точки 2 до точки 3 – проходит на протяжении 10,68 м по границе плиточного покрытия;

от точки 3 до точки 4 – проходит на протяжении 4,86 м по границе плиточного покрытия;

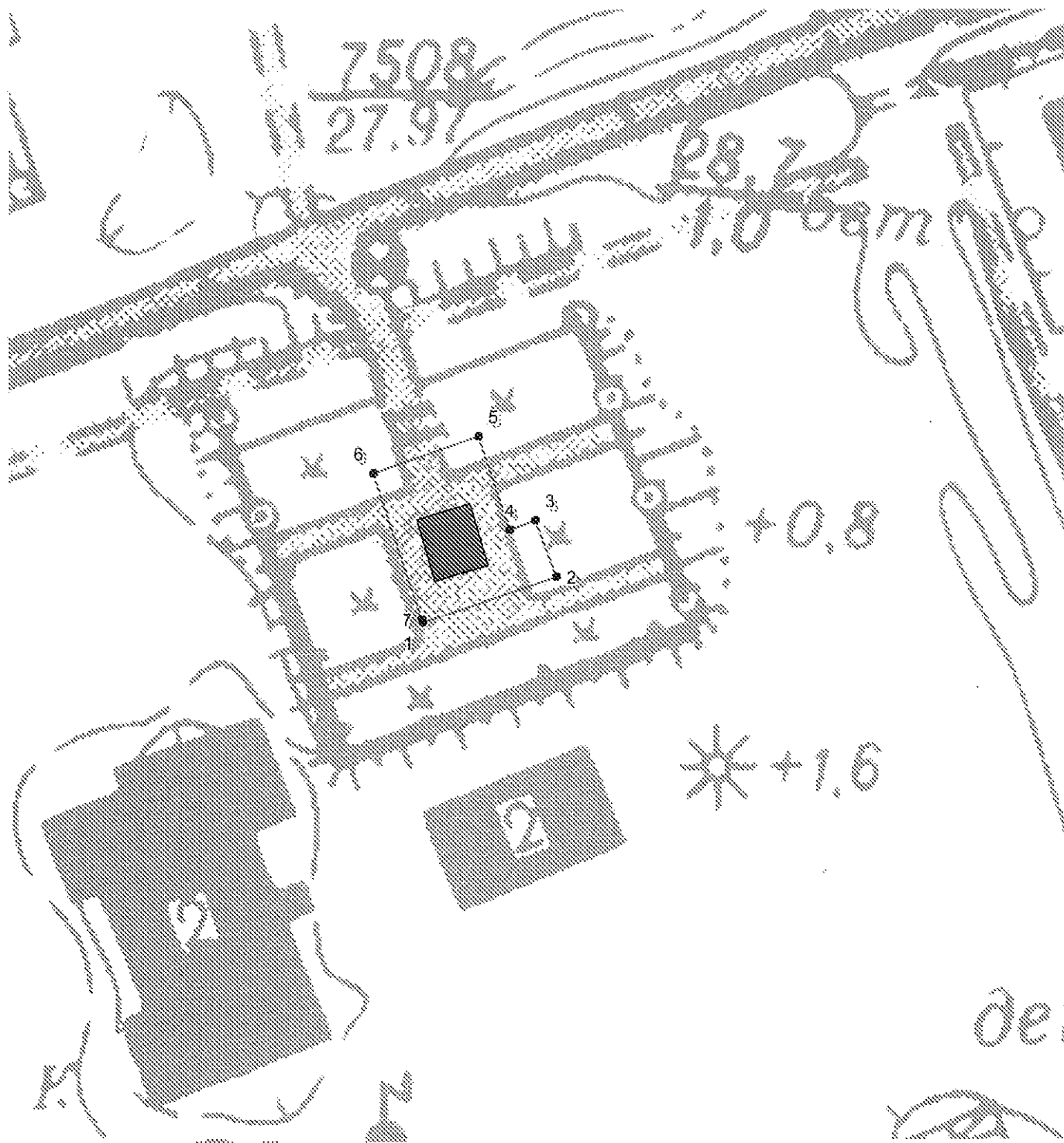
от точки 4 до точки 5 - проходит на протяжении 17,44 м по границе плиточного покрытия;

от точки 5 до точки 6 - проходит на протяжении 19,91 м по границе плиточного покрытия;

от точки 6 до точки 7 - проходит на протяжении 27,31 м по границе плиточного покрытия;



от точки 7 до точки 1 - проходит на протяжении 0,63 м по границе плиточного покрытия, примерно в 30 м на запад от административного здания Приютненского районного суда

**Карта (схема) границ территории объекта культурного наследия
местного (муниципального) значения
Обелиск погибшим воинам в годы Великой отечественной войны
(регистрационный номер 081610445550004, учетный номер 08-80971)
местонахождение: Республика Калмыкия,
Приютненский район, с. Приютное**



Масштаб 1:1000

Условные обозначения к карте (схеме) границ территории объекта:

-  - объект культурного наследия местного (муниципального) значения
-  - граница территории объекта культурного наследия местного (муниципального) значения
- 1 - характерная (поворотная) точка границы территории

**Границы территории объекта культурного наследия местного
(муниципального) значения Обелиск погибшим воинам
в годы Великой Отечественной войны
(регистрационный номер 081610445550004, реестровый номер 08-80971)
местонахождение: Республика Калмыкия,
Приютненский район, с. Приютное**

Номер характерной (поворотной) точки	Координаты характерных (поворотных) точек определены в СК кадастрового округа Метод определения координат – спутниковый геодезический, средняя квадратическая погрешность положения характерной точки – 0,1 м.	
	X	Y
1	2340,55	4446,25
2	2347,04	4465,04
3	2330,51	4470,64
4	2332,17	4475,17
5	2322,17	4478,99
6	2314,04	4455,18
7	2314,65	4454,95
1	2340,55	4446,25

Приложение № 5
к приказу
Управления по охране
объектов культурного наследия
Республики Калмыкия
от 07.08. 2021г. № 38-17

**Границы территории объекта культурного наследия местного
(муниципального) значения Обелиск погибшим воинам
в годы Великой Отечественной войны
(регистрационный номер 08170894820004, реестровый номер 08-114381)
местонахождение: Республика Калмыкия,
Приютненский район, с. Приютное**

Описание границ территории объекта культурного наследия местного (муниципального) значения Обелиск погибшим воинам в годы Великой Отечественной войны (регистрационный номер 081710894820004, реестровый номер 08-114381) местонахождение: Республика Калмыкия, Приютненский район, с. Приютное (далее – Объект).

Линия границ территории Объекта проходит:

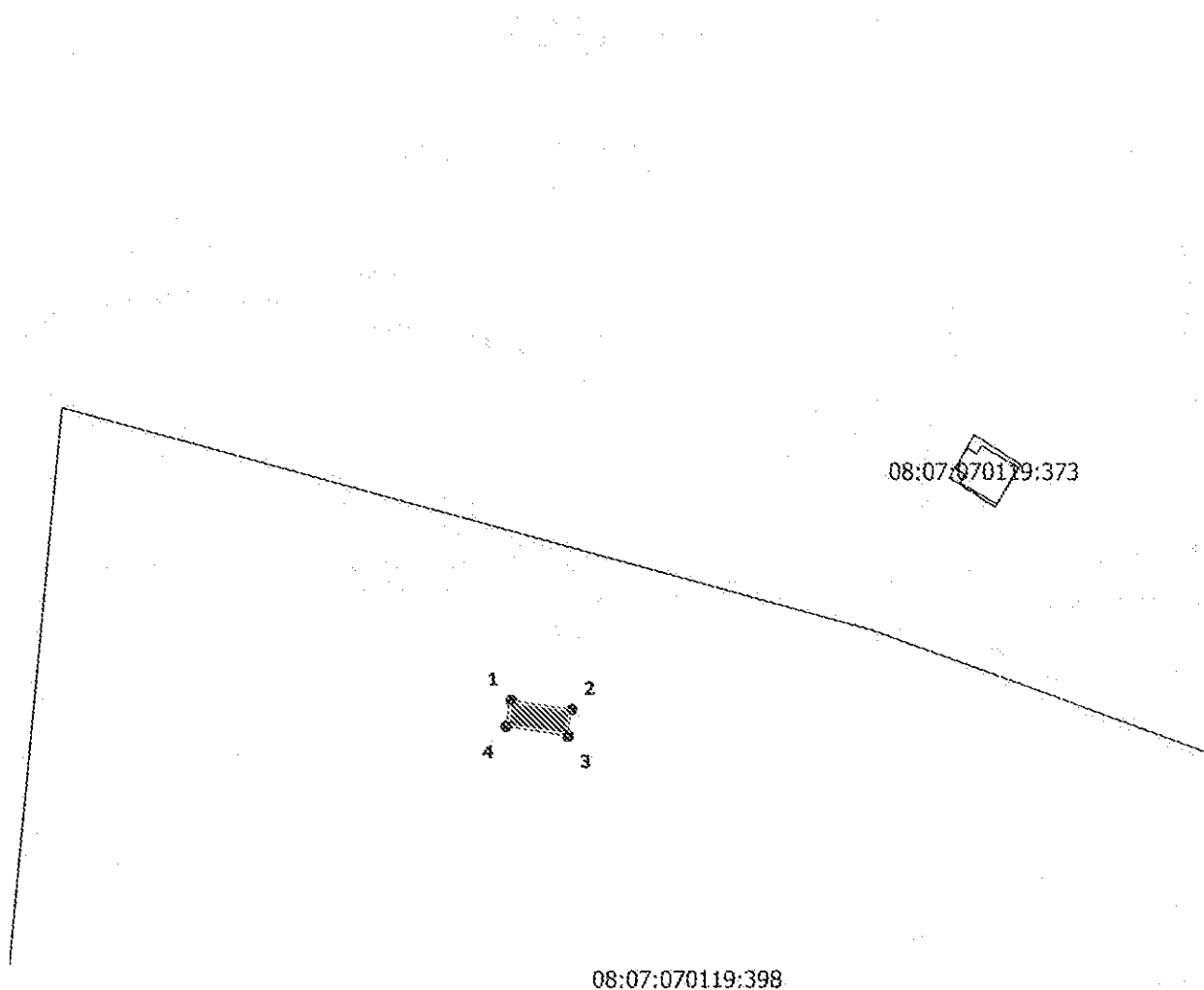
от характерной точки (поворотной) точки (далее – точка) 1 до точки 2 – проходит на протяжении 8,38 м по границе бетонного основания;

от точки 2 до точки 3 – проходит на протяжении 3,65 м по границе бетонного основания;

от точки 3 до точки 4 – проходит на протяжении 8,54 м по границе бетонного основания;




от точки 4 до т. 1 - проходит на протяжении 3,56 м по границе бетонного основания, примерно в 73 м на юго-восток от северо-западного угла ограждения кладбища.

**Карта (схема) границ территории объекта культурного наследия
местного (муниципального) значения
Обелиск погибшим воинам в годы Великой Отечественной войны
(регистрационный номер 081710894820004, учетный номер 08-114381)
местонахождение: Республика Калмыкия,
Приютненский район, п. Первомайский**



Масштаб 1:1000

Условные обозначения к карте (схеме) границ территории объекта:

-  - объект культурного наследия местного (муниципального) значения
-  - граница территории объекта культурного наследия местного (муниципального) значения
-  1 - характерная (поворотная) точка границы территории

**Границы территории объекта культурного наследия местного
 (муниципального) значения Обелиск погибшим воинам
 в годы Великой Отечественной войны
 (регистрационный номер 08170894820004, реестровый номер 08-114381)
 местонахождение: Республика Калмыкия,
 Приютненский район, с. Приютное**

Номер характерной (поворотной) точки	Координаты характерных (поворотных) точек определены в СК кадастрового округа Метод определения координат – спутниковый геодезический, средняя квадратическая погрешность положения характерной точки – 0,1 м.	
	X	Y
1	2262,33	3248,22
2	2258,84	3247,58
3	2261,13	3256,50
4	2257,49	3256,01
1	2262,33	3248,22

Приложение № 6
к приказу
Управления по охране
объектов культурного наследия
Республики Калмыкия
от 07.08. 2021г. № 38-17

**Границы территории объекта культурного наследия местного
(муниципального) значения Бюст В.И. Ленина
(регистрационный номер 081710894780004, реестровый номер 08-97071)
местонахождение: Республика Калмыкия,
Приютненский район, с. Приютное**

Описание границ территории объекта культурного наследия местного (муниципального) значения Бюст В.И. Ленина (регистрационный номер 081710894710004, реестровый номер 08-97071) местонахождение: Республика Калмыкия, Приютненский район, с. Приютное (далее – Объект).

Линия границ территории Объекта проходит:

от характерной точки (поворотной) точки (далее – точка) 1 до точки 2 – проходит на протяжении 19,51 м по ограждению памятника;

от точки 2 до точки 3 – проходит на протяжении 11,33 м по ограждению памятника;

от точки 3 до точки 4 – проходит на протяжении 7,61 м по ограждению памятника;



от точки 4 до т. 1 - проходит на протяжении 12,52 м по ограждению памятника, примерно в 34 м на восток от жилого дома по ул. Пионерская, д. 88.

Карта (схема) границ территории объекта культурного наследия
местного (муниципального) значения
Бюст В.И. Ленина
(регистрационный номер 081710894780004, учетный номер 08-97071)
местонахождение: Республика Калмыкия,
Приютненский район, с. Приютное



Масштаб 1:1000

Условные обозначения к карте (схеме) границ территории объекта:

-  - объект культурного наследия местного (муниципального) значения
-  - граница территории объекта культурного наследия местного (муниципального) значения
- 1 - характерная (ископаемая) точка границы территории

**Границы территории объекта культурного наследия местного
(муниципального) значения Бюст В.И. Ленина
(регистрационный номер 081710894780004, реестровый номер 08-97071)
местонахождение: Республика Калмыкия,
Приютненский район, с. Приютное**

Номер характерной (поворотной) точки	Координаты характерных (поворотных) точек определены в СК кадастрового округа Метод определения координат – спутниковый геодезический, средняя квадратическая погрешность положения характерной точки – 0,1 м.	
	X	Y
1	2705,65	2962,19
2	2710,12	2981,24
3	2699,13	2978,65
4	2697,10	2971,31
1	2705,65	2962,19